

А. З. АСФАНДИЯРОВ

ИСТОРИЯ
СЕЛ И ДЕРЕВЕНЬ
БАШКОРТОСТАНА
И СОПРЕДЕЛЬНЫХ ТЕРРИТОРИЙ



А. З. АСФАНДИЯРОВ

ИСТОРИЯ СЕЛ И ДЕРЕВЕНЬ БАШКОРТОСТАНА И СОПРЕДЕЛЬНЫХ ТЕРРИТОРИЙ



 Издательство
"КИТАП"
имени
Зайнаб
Бишевой

УФА • 2009

УДК 94 (470.57)
ББК 63.3 (2Рос.Баш)
А 91

Утверждено Министерством образования Республики Башкортостан

Асфандияров А. З.

А 91 История сел и деревень Башкортостана и сопредельных территорий. Уфа: Китап, 2009. — 744 с.

ISBN 978-5-295-04683-4

В книге содержится материал по истории населенных пунктов 41 района Республики Башкортостан и башкирских поселений Пермского края и Свердловской, Самарской и Саратовской областей Российской Федерации.

Издание предназначено для учителей и широкого круга читателей.

СИ-2009

УДК 94 (470.57)
ББК 63.3 (2Рос.Баш)

ISBN 978-5-295-04683-4

© Асфандияров А. З., 2009
© ГУП РБ БИ «Китап» им. Зайнаб Бишевой, 2009

ПРЕДИСЛОВИЕ

Изданная в 1990–2002 гг. в 8 книгах «История сел и деревень Башкортостана», охватывающая 41 район РБ, а также две книги о прошлом башкирских поселений Пермского края и Свердловской, Саратовской и Самарской областей РФ, давно разошлись. В 1997 г. была переиздана первая книга. Через год заново увидели свет вторая и третья книги в одном томе. За короткое время и они исчезли из книжных магазинов.

Очень сильно возрос интерес людей к истории своего родного очага и родословной после принятия Кабинетом Министров РБ Постановления о ежегодном проведении «шежере байрамы». По просьбе читателей подготовлено настоящее издание краткой истории населенных пунктов РБ и башкирских поселений других регионов России.

В последние десять с лишним лет появилось немало литературы по истории сел и районов. Самой высокой оценки заслуживает монографическая работа профессионального историка доцента БГПУ Б. С. Давлетбаева «Большая Ока. История села» (Уфа, 1992), основательно документированная и повествующая о прошлом и настоящем поселения, написанная с большой любовью к малой родине, к землякам, району и республике. Большую ценность представляет его же уникальная публикация «Твое шежере», состоящая из 5–6 книг с материалами ревизий-переписей с 1811 по 1917 г. почти по каждому нерусскому селу Мечетлинского района РБ. Его же материалы использованы в отдельных статьях в первой в республике краткой энциклопедии Мечетлинского района (Уфа, 2000), где можно найти много сведений о персоналиях, школах, колхозах и т.д. В 1999 г. в издательстве «Китап» было издано объективное исследование по истории родного села и рода доцента БГАУ, заслуженного экономиста РБ Х. М. Яппарова под названием «Наше шежере. История еланских башкир». На основе глубокого изучения материалов московских и уфимских архивов, сохранившегося шежере сельчан, опубликованных источников и литературы автору удалось показать правдивую историю возникновения, социально-политического, экономического и культурного развития крупного башкирского села Стародюмеево Илишевского района РБ. Чуть раньше увидели свет книги по истории сел Арсланово (Р. И. Шарафутдинова) и Уразбахтино (Ш. А. Терегулов) Чишминского района. Книги написаны увлекательно и содержательно. Ранняя история сел Чишминского района в книге Терегулова Ш. А. «Чишмы – мой край родной» (Уфа, 1995) местами страдает односторонностью, предпочтение отдается легендам, не подтвержденным историческими источниками, но в ней много интересного и достоверного, особенно по советскому периоду. Никак невозможно согласиться с тем, что автор, доверяя без оговорок сведениям

родословной и информаторов, а также «отрывкам записей на каких-то надгробных камнях», «скудным письменным источникам», которые никто не видел, утверждает о начале истории, например, села Сафарово с 1579 г.¹ А по давно известным опубликованным источникам, проигнорированным автором, оно возникло лишь в 1742 г. «на отписной (т.е. конфискованной) от башкирцев Чубиминской волости за бунт (т.е. восстание 1735–1740 гг.) земле»². Вынужден подчеркнуть, что историческая наука пока не располагает ни одним документом о возникновении населенных пунктов припущенников на башкирских землях в XVI в. Об ошибочном утверждении или предположении того же автора о создании села Арсланово во второй половине XVII в. на основании родословной его жителей в 11–12 колен можно сказать следующее. Шежере – не очень надежный источник при определении даты возникновения сел (его функции другие) по причине того, что оно берет свое начало не там, где проживали эти поколения, а там, откуда они переселялись, поскольку нить поколений, связи от их передвижений не прерываются. На самом же деле село Арсланово было основано не 350, а почти 270 лет тому назад (в 1740 г.). То же самое можно сказать о селе Чишмы, которое возникло не в середине XVII в., а почти 100 лет спустя (1742 г.). В целом, можно удивляться тому, что авторы-краеведы неправомерно умаляют значение исторических источников (архивных и опубликованных), не пользуются и пренебрегают ими. Такой подход часто приводит их к попыткам удревить историю семей и населенных пунктов.

Весьма положительное впечатление у читателей оставляет работа Я. Г. Мухтарова о жизни и деятельности башкира Яркея Янчурина – основателя одноименного села, ныне центра Илишевского района РБ, завершаемая содержательными приложениями³.

Появились книги и по другим районам⁴. Пишутся и издаются энциклопедии районов. Это очень отрандно. Однако они распространяются только на местах, поэтому их невозможно найти не только в книжных магазинах, но и в библиотеках даже в Уфе, куда непременно должны поступать обязательные экземпляры этих изданий. Некото-

¹ Терегулов Ш. А. Чишмы – мой край родной. Уфа, 1995. С. 26–27.

² Южноуральский археографический сборник (далее – ЮАС). Вып. 2. Уфа, 1975. С. 319.

³ Мухтаров Я. Г. Ялан Яркей и его потомки. Уфа, 1999.

⁴ Исмагилов Р. С. Очерки по истории Нуримановского района. Уфа, 1998; Насыров Р. Г. Века и поколения. История Хайбуллинского района РБ. Пособие для учащихся и краеведов района. Уфа, 2000 и др., в которых о селах, их возникновении и развитии крайне мало материалов.

рым подобным книгам присущ элемент вождизма, выражающегося, как правило, в напутствии глав администраций районов с обязательной подачей их фотографий на первых страницах, хотя они не всегда хорошо знакомы с содержанием текстов.

* * *

Источниками для написания краткой истории населенных пунктов районов послужили опубликованные в 1936–1960 гг. «Материалы по истории Башкирской АССР» (ч. 1, т. 3, т. 4 в двух частях, т. 5), где содержатся сведения о родах-волостях, населенных пунктах, о припуске представителей нерусских народов на башкирские вотчинные земли, землепользовании сословий, об их взаимоотношениях и т.д. Б. С. Давлетбаевым опубликованы ведомости земских исправников по трем губерниям за 1840–1842 гг.⁵ Такие же ведомости о мишарях, а также о башкирских волостях, кантонах, юртах и деревнях, подготовленные к печати автором этих строк, увидели свет в 1976 г.⁶ Такого же характера документы о других сословиях ждут своего выявления и обнародования.

По законам Российской империи прослеживается административно-управленческая, демографическая, религиозная, экономическая, торгово-финансовая, социальная, земельная, попечительская политика в просвещении, здравоохранении, а также в семейно-брачных отношениях, проводившаяся правительством в Историческом Башкортостане в 1557–1917 гг.⁷

Ценным источником по русским населенным пунктам, возникшим в конце XVI – начале XVII в. в окрестностях г. Уфа, служит «Отводная книга по Уфе» за 1591–1629 гг.⁸, опубликованная видным российским историком, доктором исторических наук Н. Ф. Демидовой, приложившей неимоверные усилия для создания фундаментального труда, содержащего уникальные источники по истории Башкирии в 5-ти томах (тт. 3, 4 в 2-х частях, 5, 6) объемом 3390 страниц.

Много интересных фактов по истории отдельных сел содержит книга В. А. Новикова «Сборник материалов для истории уфимского дворянства» (Уфа, 1878; 1879; 1903). Отдельные сведения о башкирских селениях имеются в записках путешественников И. И. Лепехина, П. С. Палласа и др. О башкирах-тарханах, основавших свои деревни, можно найти материалы в работе В. В. Вельяминова-Зернова (Записки Импер. Академии наук. Т. 4. Кн. 2. СПб., 1864).

В некоторых публикациях имеются конкретные материалы о русских крестьянах – переселенцах из разных губерний, основавших села с указанием форм их оседания на башкирских вотчинах в виде припуска (аренды) или покупки. По этим материалам можно определить и происхождение названий вновь возникших селений⁹.

Отдельные фактического характера данные разбросаны по многочисленным публикациям по Уралу, Пермскому краю и др.

Важным источником по теме являются статистические материалы, содержащиеся в архивах (РГАДА, РГВИА, ЦГИА РБ и др.)¹⁰ и в сборниках¹¹.

Основными источниками послужили материалы ревизий-переписей, проведенных с 1719–1722 гг. до 1859 г. По ревизиям XVIII в. можно почерпнуть сведения о селениях татар, мишарей, тептярей, представителей угро-финских и славянских народов. Башкирских населенных пунктов, кроме смешанных, там нет. Зато они широко представлены в делах VI–X ревизий (1811–1859 гг.)¹². Материалы ревизий – ценнейший источник фактов о первопоселенцах, членах их семей, о формах семьи, о пережиточных формах брака (многоженство, левират).

Важнейшим источником служат метрические книги (для мусульман с 1829 г.). Сведения о рождении, браке и смерти за последнюю треть XIX – начало XX в. дополняют материалы ревизий при составлении родословной семьи и села¹³. Данные метрических книг робко входят в научный оборот, что можно объяснить отсутствием каких-либо научных разработок, справочных пособий о значении и возможностях этого источника, оформленного на арабской графике, которой могут пользоваться не все.

По истории семьи, ее формах в ЦГИА РБ содержатся интереснейшие сведения в фонде Духовного управления мусульман в Уфе (295). Фонды военного губернатора (2), канцелярии гражданского правления (1), размежевания земель (10) и многие другие раскрывают отдельные стороны взаимоотношений коренного населения с припущенниками, выявляются тексты договорных записей о припуске, материалы о возникновении селений, об основателях новых деревень и о многих других моментах жизнедеятельности сел.

В целом, опубликованные и выявленные архивные материалы с имеющейся литературой по истории РБ дали возможность вкратце показать раннюю историю населенных пунктов, их демографическое, хозяйственное, социально-политическое и культурное развитие до конца XIX – начала

⁵ Малоизученные источники по истории Башкирии. Уфа, 1986. С. 83–158.

⁶ ЮАС. Вып. 2. Уфа, 1976.

⁷ Извлечения из Полного собрания законов Российской империи: «Законы Российской империи о башкирах, мишарях, тептярях и бобылях». Уфа: Китап, 1999. Составление, вступительные статьи и примечания канд. исторических наук Ф.Х. Гумерова (1929–2000).

⁸ Из истории феодализма и капитализма в Башкирии. Уфа, 1971.

⁹ Абрютин В. А. Переселенцы и переселенческое дело в Уфимском уезде Уфимской губернии. Уфа, 1897; аналогичные работы В. Михайлова по другим уездам.

¹⁰ Часть архивного материала – статданные по ревизиям и переписям опубликована: «Западные башкиры по переписям 1795–1917 гг.». Уфа, 2001.

¹¹ Список населенных мест Российской империи. Т. 28. Оренбургская губерния. СПб., 1877; Список населенных мест по сведениям 1866 г. Т. 38. Оренбургская губерния. СПб., 1871. Переиздание: Уфа, 2006; Список населенных мест по сведениям 1870 г. Т. 45. Уфимская губерния. СПб., 1877. Переиздание: Уфа, 2002; Полный список населенных мест Уфимской губернии. Уфа, 1896; Сборник статистических сведений Уфимской губернии. Т. 1. Уфимский уезд. 1898 и др.

¹² Центральный государственный исторический архив Республики Башкортостан (далее – ЦГИА РБ). Ф. 138. Оп. 2.

¹³ Там же. Ф. 295.

XX в. В книгу включены малоизвестные материалы и факты, более известные не нашли в ней отражения.

* * *

В книге принят за основу не алфавитный порядок расположения материала по районам и деревням. В таком случае нарушился бы территориальный принцип их расположения (по соседству) и игнорировалась бы роль родственных связей в возникновении дочерних деревень. Сведения о каждом из районов даются на основе старого административно-территориального деления. За основу взято волостное деление уездной территории. Рассмотрев все деревни одной волости, автор переходит к изучению аулов другой волости. При этом учитываются кантонное и юртовое управление в первой половине XIX в. Кантон состоял из нескольких юрт, каждая из них включала группу деревень данной волости. В силу этих моментов алфавитный порядок подачи материала, кстати, очень удобный для читателя, здесь не оправдывается.

* * *

Издание содержит сведения почти о каждой деревне в отдельности по следующим пунктам:

1. Уезд, волость, кантон, юрта, в составе которых находилась деревня, краткая их характеристика.
2. Время основания сел и деревень с современными названиями.
3. Имена первопоселенца, его детей.
4. Происхождение названия населенного пункта.
5. Количество дворов и жителей с указанием их этнического состава за XVIII–XIX вв.
6. Формы основных и пережиточных семей и браков.
7. Участники башкирских восстаний XVII–XVIII вв., Крестьянской войны 1773–1775 гг., Отечественной войны 1812 г.
8. Статистические данные о состоянии хозяйства — скотоводства, земледелия, промыслов, мельниц.
9. Районы кочевков с указанием их ориентиров.
10. Рудознатцы.
11. Религиозные и светские школы.

Памятуя, что имена составляют образ народа, автор стремится показать реальную деятельность конкретных людей с тем, чтобы их потомки сегодня могли соединить с ними свою родословную, чтобы гордиться делами и подвигами предков, сознавать себя продолжателями их дел. Материалы справочника можно использовать на уроках истории Башкортостана и России, особенно при изучении тем о социально-экономическом развитии, национально-освободительном движении и истории культуры.

Учитывая пожелания читателей, школьных учителей в особенности, включаем в эту книгу тематику, по которой можно было бы вести краеведческую работу на местах — в сельских и городских школах.

1. Происхождение рода — волости. Атрибутика рода — тамга (знак), дерево, птица, боевой клич (оран). Территория рода-волости.
2. Вотчинное право башкир. Его происхождение, эволюция, отмена.

3. Содержание и значение жалованных грамот родам-волостям для населяемых ими земельных территорий.

4. Башкирское самоуправление. Всебашкирские, региональные (по дорогам — областям: Казанской, Осинской, Ногайской и Сибирской) и волостные (бывшие родовые) народные собрания (йыйыны). Круг решаемых ими вопросов. Курултай, его функции. Старосты — старшины. Шариатский суд.

5. Местоположение вашего села и города. Административное управление ими (волость, уезд, губерния), кроме того, для башкир и мишарей в 1798–1866 гг. — кантоны, юрты.

6. Время и причины возникновения вашего населенного пункта, его название, легенды об этом.

7. Первопоселенец, его потомки.

8. Знатные люди села.

9. Шежере — родословная рода, группы семей, отдельной семьи, деревни. Социальные функции шежере в прошлом. Родословная каждого ученика до пятого-седьмого поколения. Башкирские, русские, татарские, чувашские, марийские названия поколений до 7-го колена (отец — сын — внук).

10. Этнический состав жителей села, время оседания, переселения их в Башкортостан. Сотрудничество и борьба их против всех форм гнета.

11. Двор и семья. Их соотношение. Их населенность в прошлом и сегодня.

12. Формы брака в прошлом и настоящем.

13. Соотношение форм семьи в прошлом и настоящем.

14. Свадебные обряды.

15. Взаимоотношения членов семьи в прошлом и сегодня. Поговорки и пословицы на эту тему.

16. Родственная группа семей, их роль в сельской общине и производстве материальных благ.

17. Происхождение и этимология имен жителей села.

18. Гидронимы, оронимы вокруг села.

19. Распространенные в селе поговорки и пословицы о родине, дружбе, любви и честном труде.

20. Народные песни, такмаки, частушки, бытовавшие в селе.

21. Детские игры в недавнем прошлом, их описание.

22. Оружие и снаряжение воинов башкирских, тептярских, мишарских, русских казачьих полков в 1812 г.

23. Боевой путь полков, сформированных в Башкирии в 1812 г.

24. Боевые награды воинов в Отечественной войне 1812 г.

25. Приемы и методы ведения земледелия в прошлом.

26. Приемы и методы ведения скотоводства в прошлом.

27. Названия мастей и возрастов лошадей (скота вообще).

28. Земледельческие и охотничьи орудия и приспособления, их предназначение и названия.

29. Бортничество.

30. Пасечное пчеловодство.

31. Соколиная охота (охота с ловчими птицами).

32. История школ всех форм.

Эти темы можно распределить между учащимися с тем, чтобы они изучали источники и литературу, посещали краеведческие музеи, беседовали со старожилками. Собранный материал (рефераты, таблицы, схемы, эскизы, фотоснимки и др.) послужит основой для устных выступлений на школьных конференциях и пополнит фонд школьного и сельского краеведческих музеев.

Цель настоящей работы – помочь учителю в изучении истории родного селения и города, возбудить интерес к прошлому своих предков, а также содействовать в организации краеведческой работы в школе, ведь знать родной край – значит уважать и любить трудовые и боевые традиции отцов и дедов. Задачами ее являются выяснение причин и обстоятельств возникновения села, установление времени его основания, характера его демографического, социально-экономического и культурного развития.

За помощь в поисках материалов приношу свою искреннюю благодарность известным краоведам РБ, сотрудникам центральных (РГАДА, РГВИА в Москве, РГИА в Санкт-

Петербурге), областных (ЦГИА РБ, ЦГА РТ, ГА ОО, ГА ПО, ГА СО), академических (НА РАН в Москве, НА УНЦ РАН в Уфе) архивов и библиотек (Научная УНЦ РАН, Национальная имени Валиди, Историческая в Москве, областные в Оренбурге, Казани, Перми и Екатеринбурге, университетские – МГУ, КазГУ, БашГУ), а также рецензентам и особо руководству и редакторам всей серии книг во главе с зав. редакцией издательства «Китап» С. Г. Мухтаруллиной, С. М. Рахимовой и работникам Министерства образования РБ, глубоко понимающим значение преподавания в школах предметов регионального компонента.

Пора нам бросить старую лень и
убийственное равнодушие к стране,
где живем, время заняться изучением
ее и описанием во всех отношениях.

*В. С. Юматов*¹

ОБЩИЕ СВЕДЕНИЯ О БАШКОРТОСТАНЕ

Управление Башкирией. С добровольным присоединением Башкирии к Русскому государству, сыгравшим прогрессивную роль в развитии ее экономики и культуры, обширная территория региона сначала вошла в состав вновь образованного Уфимского уезда, затем названного провинцией, входившего вместе с Исетской провинцией в Оренбургскую губернию. В 1865 г. губерния была разделена на две: на собственно Оренбургскую губернию с Верхнеуральским, Стерлитамакским, Оренбургским и вновь образованным Орским уездами и на Уфимскую губернию с Уфимским, Белебеевским, Бирским, Мензелинским, Троицким, Челябинским и созданным Златоустовским уездами. Бугульминский, Бузулукский и Бугурусланский уезды отошли во вновь образованную в 1850 г. Самарскую губернию.

До конца XVIII в. Башкирия делилась на 4 дороги — области. Западная от Уфы часть Башкирии называлась Казанской дорогой, южная — Ногайской, восточная — Сибирской, северная — Осинской. Каждая дорога делилась на административные волости, образованные из территорий родов и племен. Каждая волость состояла из тюрб (аймаков). В 1773 г. в Казанской дороге была 21 волость, в Осинской — 3, в Сибирской — 11, в Ногайской — 25, в Исетской провинции — 14 волостей. Количество их постепенно увеличивалось в результате обособления тюрб (аймаков) в самостоятельные волости. До конца века волости управлялись старшинами, которые отвечали за сбор ясака с волощан, несение военной службы, выполнение других повинностей, были ответственными «за порядок и тишину» во вверенных им волостях, получали от уфимских воевод указы. Старшинами могли быть только «знатные», богатые башкиры, имеющие тысячи голов скота, в частности, родовые бии, которые постепенно превращались в феодалов, и тарханы, освобожденные от уплаты ясака, но обязанные нести военную службу.

В конце XVIII в. территория башкирского и мишарского населения была разделена на кантоны, состоявшие из групп деревень, названных юртами. Башкирия насчитывала 11–13 башкирских и 4–5 мишарских кантонов. Как правило, территории башкирских волостей одного

уезда входили в состав одного кантона. В 1798–1846 гг. в Верхнеуральском уезде функционировал 6-й кантон, перенумерованный в 1846 г. в 7-й. В Стерлитамакском уезде находился 7-й (8-й) башкирский кантон. В 1855 г., когда тептяри и бобыли были присоединены к башкирскому войску, количество кантонов достигло 28. Территория 6-го (7-го) кантона была перераспределена с включением земель тептярей на три кантона: 4-й (штаб-квартира в д. Юлдыбаево, ныне Кугарчинский район), 5-й (в д. Темясово, ныне Баймакский район) и 6-й (с центром в д. Серменево Белорецкого района, затем в д. Рахметово Абзелиловского района). Так продолжалось до отмены кантонной системы управления в Башкирии в 1863–1865 гг. В период кантонов башкиры и мишари находились в военном сословии и несли службу по охране Оренбургской пограничной линии, участвуя в войнах и походах России.

Численность населения. Говоря о численности башкирского населения, отметим, что полного учета его не было до конца XVIII в. Но исследователи предположительно определяют количество населения в 200–250 тыс. человек в XVI, XVII и XVIII вв. в отдельности. По V ревизии (1795 г.) насчитывалось 190–200 тыс. башкир. По VIII ревизии (1834 г.) их было уже 392 тыс.; к 1858 г. (X ревизия) в крае проживало 545 тыс. башкир.

Башкирское население подразделялось на оседлое и полукочевое. В 1846 г. из 439 тыс. башкир оседлых было 231 тыс. (52,6% всех башкир), а полукочевых — 208 тыс. человек (47,4%). Тогда же в Верхнеуральском уезде из 50 тыс. человек полукочевой образ жизни вели 47 тыс. (93,5%), в Стерлитамакском уезде из 46 тыс. человек — 37 тыс. (80,3%), в Оренбургском уезде из 78 тыс. — 61 тыс. человек (78%). В Троицком (зауральская часть), Челябинском и Шадринском (Пермская губерния) уездах на летовку выезжало подавляющее большинство башкир. В Красноуфимском и Екатеринбургском уездах Пермской губернии полукочевым скотоводством занималось 46% башкир, в Троицком (западная часть), Уфимском, Белебеевском, Бугурусланском, Бугульминском уездах — 17–22%. Башкирское население Осинского, Пермского уездов Пермской губернии, Бирского, Мензелинского уездов Оренбургской губернии и Сарапульского уезда Вятской губернии жило оседло.

¹ Оренбургские губернские ведомости. 1848. № 7.

В целом башкирское население расселялось на территории 22 уездов четырех губерний — 12 уездов Оренбургской губернии, Шадринского, Красноуфимского, Екатеринбургского, Осинского, Пермского уездов Пермской губернии, Сарапульского и Елабужского уездов Вятской губернии, Хотинского, Вольского, Хвалынского уездов Саратовской губернии.

Каково было соотношение мужчин и женщин? У башкир, особенно восточных, мужчин насчитывалось больше, чем женщин, — первые преобладают в 10 уездах из 12. По V ревизии мужчин — 95 тыс., женщин — 89,5 тыс., соотношение: 1,06:0,94. Примерно такое же соотношение сохраняется и в XIX в.²

Среди башкир были вотчинники (асаба) и припущенники. В 1834 г. из 592 тыс. человек безземельных башкир-припущенников было 66 тыс. (16,8%), в 1859 г. они составляли уже четвертую часть всех башкир — 135 тыс. из 545 тыс. человек.

Со второй половины XVI в. Башкирия стала многонациональным краем. Сюда переселялись русские и нерусские крестьяне. Массовое заселение ими Южного Урала произошло в XVIII в. В конце этого столетия численно преобладали небашкиры: мишарей насчитывалось 28 тыс., в середине XIX в. — 97 тыс. человек. Тептярей было около 100 тыс. и 266 тыс. человек. В 1795 г. население башкирского края насчитывало 70–80 тыс. татар. Среди тептярей были представители прежде всего татар, затем марийцев, чувашей, мордвы, удмуртов, безземельных башкир. В 1850 г. половину населения Оренбургской губернии из 2 249 200 человек составляли русские, далее следовали башкиры (497 тыс.), тептяри (266 тыс.), татары (98,5 тыс.), мишари (97 тыс.), чувашаи (52,2 тыс.), марийцы (38,5 тыс.), мордвинаы (77 тыс.), удмурты (18,2 тыс.).

Русские крестьяне оседали здесь на помещичьих, заводских и казенных землях. Нерусские крестьяне в основном припускались башкирскими общинами на свои земли за определенную плату. Они назывались припущенниками и тептярями.

Территория губернии, волости. Ясак. Оренбургская губерния располагала 35 млн. десятин земли. Из них в так называемых «башкирских дачах» и в других, «на коих имеют жительство башкирцы», считалось 14 млн. (по другим данным — 11 млн.) десятин. Из этого количества половина земли была под лесом и составляла неудобные для земледелия площади. Понятие «башкирские дачи» (их насчитывалось 125–137) было чисто условным, т.к. значительная часть земли в пределах дач принадлежала не башкирам, а другим владельцам, в частности, заводам. В четырех уездах около 300 тыс. десятин передали казакам. Огромные угодья были захвачены помещиками.

По указу от 10 апреля 1832 г. башкирам-вотчинникам устанавливалась 40-десятинная душевая норма по VII ревизии (1816 г.), припущенникам военного сословия (мишари, тептяри) — 30 десятин, гражданским припущенникам (татары) — 15 десятин на душу по VII ревизии. Причем, башкиры наделялись земельным участком в собственность, а припущенники — в пользование. Остаток земель после реализации этого указа отчуждался казной. Среди мишарей припущенники составляли 90%, среди

татар — 70%, тептярей — 69%. Остальные из их числа жили на казенной, заводской, собственной, т.е. приобретенной путем покупки, и жалованной по царским грамотам землям³.

Башкирские земли распределялись между волостями. На границах территорий волостей ставились тамги родовой собственности. Академик П. С. Паллас писал, что башкиры «разделяют сами себя на некоторые поколения, имеющие по горам и речкам свои пределы, им в точности известные»⁴. Волостная земля юридически находилась в общинном владении башкир. По мере развития общества волость, соответственно и ее территория, подразделялась на тюбы (аймаки), со временем приобретающие права волостей. В общем — общинном владении находились пастбища, леса, реки и озера. Оставшиеся земли закреплялись в виде «паев», «повытий», «акланов», «жеребьев» за отдельными вотчинниками. На эти индивидуальные участки припускались безземельные крестьяне. Каждая волость имела царскую грамоту, подтверждающую ее земельное владение. Царское правительство всегда признавало вотчинное право башкир. В указе 1832 г. сказано: «Вотчинниками считаются все башкирцы, к одной волости или тюбе принадлежащие, хотя бы они разделялись на разные команды и даже состояли в разных уездах»⁵. И поэтому на многочисленные просьбы башкир о подтверждении их прав как вотчинников оно часто реагировало положительно. Казна была заинтересована в регулярной уплате башкирами ясака за предоставление владения вотчинными землями. Первоначально ясак платился натурой, т.е. куницами, бобрами и т.д. Предметы, входящие в состав ясака, стали единицами обложения. С середины XVII в. ясак требовали деньгами. Но старые виды и размеры ясака сохранялись: 1) куничный, равный 40 коп., 2) бобровый, равный 1 руб. 50 коп., 3) лисий, равный 75 коп.; одни платили лисий оклад, другие — куничный. За бобровые гоны взимался особый, бобровый, за бортные ухозя — медовый («медвяной») ясак; медовый ясак, равный рублю, т.е. стоимости одного батмана меда (батман = 10 фунтам, 1 фунт = 410 г). Заводились «окладные, или ясачные книги», где записывались размеры ясака и имена ответственных за его уплату. Ими были старосты и «лучшие люди». Вот что написано в одной из грамот Петра I на имя уфимского воеводы Пушкина: «Окладные ясаки писаны на старостах и на лутчих людях, а не на всех по именам»⁶. Аккуратное поступление ясака в царскую казну обеспечивалось через институт заложенничества. Для того, чтобы ясак уплачивали своевременно, с каждой волости требовали заложников — аманатов из детей знатных феодалов. По словам П. И. Рычкова, «во всей Азии содержание аманатов залогом верности и привязанности почитается»⁷.

³ Очерки по истории Башкирской АССР (далее — ОИБ). Уфа, 1959. Т. 1. Ч. 2. С. 49, 53.

⁴ Паллас П. С. Путешествие по разным провинциям Российской империи. СПб., 1773. Ч. 1.

⁵ Полное собрание законов Российской империи (далее — ПСЗ). 2-е изд. СПб., 1832. Т. 7. № 3887.

⁶ Российский государственный архив древних актов (далее — РГАДА). Ф. 1137. Оп. 1. Д. 1329.

⁷ РГАДА. Ф. 1274. Оп. 1. Д. 211. Л. 4.

² Асфандияров А. З. Башкирская семья в конце XVIII — первой половине XIX в. // История СССР. 1984. № 4. С. 150–161.

Наряду с названными видами ясака существовали денежные ясаки, равные 25, 30 и 50 коп. На каждую волость падало несколько ясаков в зависимости от количества земли, принадлежавшей волости. Общая сумма их раскладывалась между отдельными башкирскими семьями. Каждая семья платила около 25 коп. Из ясачной раскладки изымались потомственные тарханы — служилые башкирские феодалы, главной обязанностью которых была военная служба⁸. В 1754 г. ясак был отменен. Его заменили обязательной покупкой казенной соли.

Общество, в котором жили башкиры, было патриархально-феодальным, т.е. феодальные общественные отношения до середины XIX в. были еще неразвитыми, классовые противоречия — крайне незрелыми. И это сочеталось с пережитками родового строя. Особенно ярко родовые пережитки видны в общинном землевладении: башкир-вотчинник, покинувший свою волость и оказавшийся припущенником чужой ему волости, сохранял в родной волости право на владение вотчинными землями. В случае возвращения в свою волость он мог восстановить право путем предъявления шежере — родословной, доказывающей его происхождение и родство с волощанами. Это и есть одна из причин сохранения шежере родов-волостей до недавнего времени.

Каждый род (волость) в прошлом имел свою тамгу, являвшуюся внешним выражением единства рода. Затем тамги стали семейными, служившими знаком собственности для таврения скота, бортовых деревьев. Каждый род (племя) имел свое общее дерево, свою птицу, которые для членов рода являлись священными, а также оран — боевой клич.

Возникновение первых населенных пунктов. На территории волостей возникали населенные пункты — *аулы* (деревни). Однако вопрос о том, когда и как они появились, остается открытым. Во всяком случае, путешественник X в. не нашел у кочевых башкир никаких других жилищ, кроме кибиток. Не имели они постоянных жилищ и в XIII в. Западные башкиры под влиянием болгар-земледельцев постепенно переходили к оседлости и земледелию.

Возникновение населенных пунктов у башкир связано с их переходом от кочевого скотоводства к полукочевому образу жизни. На местах зимних стоянок-зимовок возникали небольшие деревни, время от времени менялось их местонахождение. Старое место деревни называлось *ызма*, *иске ызма*. Образование постоянных населенных пунктов связано с добровольным вхождением Башкирии в состав Русского централизованного государства, навсегда пресекавшим феодальные междоусобицы. Укреплению башкирских аулов способствовало экономическое освоение края и заселение его русскими крестьянами, развивавшими производительные силы края. Сокращение пастбищ заставляло башкир заниматься и хлебопашеством. Этот процесс гораздо раньше начался и развивался у западных башкир.

По мнению С. И. Руденко, единого типа деревни, общего для всех башкир, не существовало. Тип хозяйства, влияние соседей, географические условия отразились на характере башкирских деревень. Деревни крайнего северо-запада были совсем не похожи на деревни зауральских

катайцев. Степные деревни бурзянцев имели мало общего с деревнями горных катайцев по р. Инзер. Поэтому нельзя отождествлять деревни северных айлинцев и степных юрматинцев.

Изучение карт Уфимского наместничества от 1786 г. и Оренбургской губернии от 1802 г. показывает, что все деревни были расположены при реках и озерах. Однако названия редких из них происходили от гидронима. Подавляющее большинство деревень называлось по имени их основателей. Однако в XVI — первой половине XVII в. башкирские деревни назывались в основном по именам рода и родовых подразделений — табын, теляу, кувакан, тамьян, тангаур, бурзян, катый и др.

Большие открытые дворы, пространные задние дворы, к которым нередко примыкали загон для молодого скота или огороды, придавали деревне разбросанный вид. Преподаватель Уфимской духовной семинарии В. Зефиров, не раз побывавший в Стерлитамакском уезде, писал о башкирской деревне, напоминающей «мудреный лабиринт всех переулков и закоулков» и имеющей «беспорядочное расположение улиц», следующее: «Смотря на них (деревни), невольно подумаешь, что набежавший вихрь перевертел, перекрутил все по-своему и оставил деревню в самом хаотическом положении. Едешь, кажется, по улице и вовсе неожиданно встречаешь на пути то плетень, то ворота, то амбар или что-нибудь подобное⁹. В таком состоянии находились дома и деревни башкир Челябинского, Стерлитамакского, Верхнеуральского, Оренбургского уездов, где дома, по словам командующего Башкирским войском, «состоят из самых бедных лачуг, большей частью без крыш и многие даже без полов», а деревни «не имеют никакого устройства, дома без дворов, разбросаны в совершенном беспорядке и так тесно, что пространство, необходимое для одного домохозяина, занято несколькими лачугами».

Такое положение побудило губернские власти принять принудительную перестройку жилищ и деревень башкир. В 1843 г. военный губернатор подписал типовой план, по которому дома по улицам отстояли один против другого от 10 до 15 сажень; при этом дворы для безопасности от пожара должны были иметь между собой промежутки или пустые места длиной до 12 сажень (25 м). Бани и кузницы должны были строить на берегах рек, озер и вблизи оврагов. Каждому домохозяину разрешалось заготовить до 200 бревен. Многосемейным людям предписывалось строить не один, а два дома с сенями. При этом новые дома должны были иметь высоту от пола до потолка «не менее трех аршин» и два-три окна на стенах,



«План деревни в один посад, предполагаемый к постройке для кочующих башкирцев»

⁸ Материалы по истории Башкирской АССР (далее — МИБ). М., 1956. Т. 4. Ч. 1. С. 392.

⁹ Оренбургские губернские ведомости. 1847. № 7; 1851. № 3.

выходивших на улицу. В степных, безлесных местах предлагалось изготовлять кирпичи для строительства домов. Правила изготовления так называемого воздушного кирпича рассылались по кантонам. Кроме того, во вновь построенных домах предлагалось вместо сыуалов ставить печи-голландки. Наиболее типичной печью для отопления жилища башкир был род камина — *сыуал*, рядом с которым обычно помещался очаг с вмазанным в него котлом. Чаше же устраивали вместе сыуал, очаг и печь. Сыуал имел преимущество перед печью: очень быстро обогревал избу. Перед ним быстро просушивалась мокрая одежда, он вентилировал помещение. Для топки сыуала употреблялись очень длинные поленья, ставились они стоймя и быстро сгорали, отапливая помещение. Ни вьюшек, ни заслонок в трубе сыуала не было, поэтому он грел только, пока горели дрова. Сыуал служил как для отопления, так и для освещения жилища.

Башкирские кантонные начальники, юртовые старшины приняли этот план как приказ и требовали от подчиненных беспрекословного исполнения. В значительной части Башкирии сыуал насильственно был заменен полуголландкой. В центральной и северо-западной Башкирии имелись только русские печи, слегка видоизмененные, почти всегда с очагом и вмазанным над ним котлом, и полуголландки.

За 1846–1851 гг. обновилась почти половина всего жилищного фонда башкир и мишарей. Увеличилось и общее количество домов. В 1795 г. было 30 514, в 1826 г. — 46 795, в 1853 г. — 74 414 домов.

Губернские и войсковые чиновники требовали укрупнения деревень. Башкирские аулы вместо 3–10 дворов должны были состоять по меньшей мере из 25–30 дворов каждый. В результате проведенных мер общее количество деревень в башкирском кантоне несколько сократилось. В 1826 г. имелось 1804 башкирские и 356 мишарских деревень, в 1846 г. соответственно 1777 и 338. В 1847 г. было 970 татарских, 502 тептярские, 476 мишарских, мордовских и чувашских деревень.

В начале XX в. С. И. Руденко повсюду в башкирских деревнях видел правильные широкие улицы. Башкирские деревни не были особенно велики. С увеличением населения в деревне из нее выделялась часть домохозяев и переселялась на дальний конец территории общины, образуя выселок. В зауральских и юго-восточных деревнях родственники селились вместе.

До 30-х гг. XIX в. башкиры вместо стекол обтягивали окна пузырями. В конце века, как свидетельствует С. И. Руденко, везде были уже стекла. Наиболее распространенным типом окна в жилище башкир была небольшая рама для шести стекол.

Перестройка жилищ и деревень, безусловно, являлась прогрессивной мерой. Но она проводилась чрезвычайно поспешно и принудительно. Не везде учитывались реальные возможности для столь крутого переустройства жилищ и аулов. К тому же бедная часть населения при всем желании не могла построить новые дома и другие пристройки, предусмотренные по типовому плану. Все это вызывало недовольство среди населения.

ТРОИЦКИЙ УЕЗД ОРЕНБУРГСКОЙ ГУБЕРНИИ

УЧАЛИНСКИЙ РАЙОН

18 населенных пунктов Троицкого уезда (4-й Загорный кантон) сегодня относятся к Учалинскому району. Все остальное подавляющее большинство деревень района входило раньше в состав Верхнеуральского уезда.

Земли Троицкого уезда принадлежали Барын- и Кара-Табынским волостям. Ее вотчины входили и в пределы соседнего Верхнеуральского уезда, владельцами которых были и телевцы, и кубелякцы. Они все относились к восточным табынцам Зауралья. Табынское племя имеет древне-тюркское происхождение.

Передвижения башкир Айлинской и Куваканской волостей с покушением на земельную собственность табынцев заставили тархана Акынсыка Таникеева обратиться к властям за помощью в защите их интересов. В 1699 г. табынцы получили грамоту об ограждении их вотчинных прав, где было сказано «угодьями их никому насильством владеть без грамот и без дач не велели, а велеть им владеть по-прежнему, как владели деды и отцы их по старым межам и урочищам»¹. С этой вотчины все табынцы платили в казну ясак по 300 лисиц в год. Затем в 1695, 1700, 1739 и 1758 гг. они получали грамоты, подтверждающие первую². Грамота касалась и вотчинных земель Барын-Табынской волости. В уезде кара- и барын-табынцам принадлежало 49 тыс. десятин земли. В Челябинском уезде их земель было в 3 раза больше. На вотчинных землях кара-табынцев, уступленных казне старшиной Таймасом-тарханом Шаимовым, возникли Миасская, Челябинская, Эткульская, Чебаркульская, Уклы-Карагайская, Верхояицкая (Верхнеуральская) крепости. Они были построены указом правительства «для свободного ко Оренбурху проезду караванов и для содержания башкирского и киргиз-кайсацкого (т.е. казахского) народов в сущем подданстве, за взятые у башкирцев под построение крепости земли ясак, что надлежит с тех земель, по пропорции снять»³.

Старинные названия деревень Зауралья почти не сохранились. После подавления башкирских восстаний в конце XVII в., в 1704–1711, 1735–1739, 1740, 1755 гг. царскими карателями уничтожались, т. е. сжигались дотла, населенные пункты всех волостей Зауралья. Только в 1740 г. было сожжено 537 деревень с 3899 дворами и 3207 клетями и сараями. Навсегда исчезли деревни с названиями Абдрахманово, Азнагулово, Аликашево,

Алдарово, Таникеево, Бикбау, Кутлулово, Исмагилово, Уметово, Такаево, Тайгуново, Унгарово, Гумерово, Мамбетово и другие в Бурзянской, Тамьянской и других волостях.

Чтобы оставшиеся жители не могли возобновить нормальную жизнь, каратели поджигали места тебеневок с целью создания бескормицы для скота.

Вместо исчезнувших возникали новые деревни с новыми или несколькими именами, сохранившимися в памяти народа старыми и вновь присваиваемыми.

Каждая волость имела коренные деревни, от которых по мере увеличения численности их населения образовывались выселки, сохранявшие старые названия, но с прибавлением прилагательных «Новое», «Верхнее», «Нижнее», «Среднее» или получавшие новые имена. Массовое возникновение новых населенных пунктов относится в основном к первой половине XIX в., конкретнее к 1812–1816, 1834, 1857–1859 гг., когда оренбургские военные губернаторы Г. С. Волконский, В. А. Перовский, А. А. Катенин запрещали башкирам-полукочевникам выезд на яйляу, в свои хутора. Чтобы окончательно не потерять свои вотчинные земли, жители коренных деревень обосновывались в хуторах, объявляя их перед властями деревнями. Они получали названия, происходившие от имен, как правило, чиновников кантонного управления (юртовых старшин, есаулов, сотников, хорунжих, урядников, а также зауряд-чинов) и представителей мусульманского духовенства. Жители переселялись в новые деревни со своими прежними повинностями и податями перед казной и общиной. Назначались деревенский начальник, юртовой десятник или сотник с полицейскими обязанностями.

А теперь перейдем к конкретной истории возникновения деревень с указанием их основателей, количества дворов и жителей и их занятий.

Прежде всего отметим, что численность населения дается по материалам ревизий. В XVIII в. проводилось 5, в первой половине XIX в. еще 5 ревизий. Эти сведения собирались по так называемым сказкам старост, старшин, затем на сельском сходе 3 раза проверялись имена, возраст, родство включенных в список людей. Сказкосоставителями были русские дворяне, чиновники, нанимавшиеся за 25–50 руб. каждому. За обнаруженные в списке пропуски имен, утайку душ виновные наказывались. В бланки ревизских сказок включались все члены семьи с указанием должности, имени, фамилии, возраста, родства. На левой странице указывались мужчины, на правой – женщины. Затем за подписями юртовых старшин и деревенских начальников (*аул карты*) эти ревизские сказки групп деревень направлялись кантонному началь-

¹ МИБ. М. – Л., 1936. Ч. 1. С. 80.

² ЦГИА РБ. Ф. 2. Оп. 1. Д. 1151.

³ РГАДА. Ф. 248. Оп. 3. Кн. 143. Л. 12.

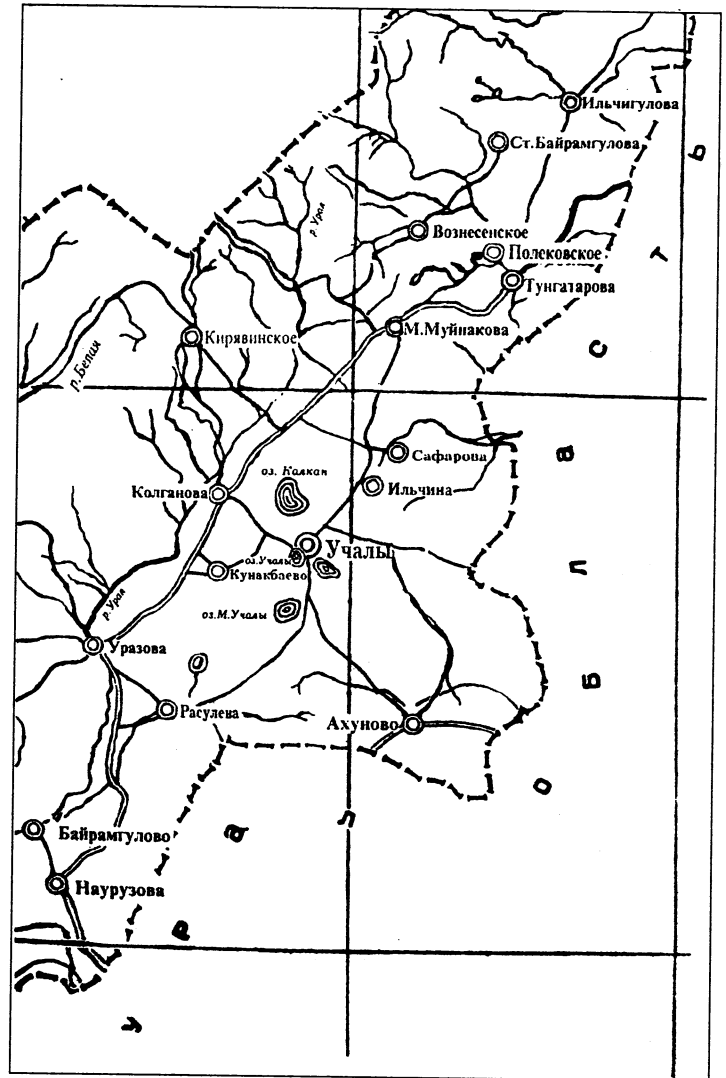
нику, а оттуда — в губернскую казенную палату. Ныне они хранятся в Центральном государственном историческом архиве РБ в фонде № 138.

* * *

Одним из коренных поселений Барын-Табынской волости была д. **Муйнаково**. Она носит имя сына старшины Кара(Бара)-Табынской волости Расула Итжимасова Муйнака Расулева, ставшего старшиной той же волости и участвовавшего в восстании Пугачева. Его сыновья Абдулхаким (1750—1818), указной мулла Абдулфазыл, 1765 года рождения, зауряд-хорунжий Абдулвахит (1770—1830), Абдулфаиз, 1782 г., Абдулмажит, 1784 г., Абдрашит (1789—1834), Курами Муйнаковы (д. 617). Один из них, Курами, в начале XIX в. был начальником 4-го кантона.

Еще в конце XVIII в. были известны дд. Старомуйнаково с 32 дворами и 142 жителями, Маломуйнаково с 27 дворами и 121 человеком и Муйнаково (Даутово) с 13 домами, где жило 34 жителя. Маломуйнаково имело и другое название — Бурангулово. Таким образом, еще до V ревизии часть жителей выделилась из коренной деревни и образовала новые деревни. По X ревизии 1859 г., в Старомуйнаково в 88 дворах проживали 500, в Маломуйнаково в 32 дворах — 200 жителей. Третьей деревни уже не было. В каждой из них еще имелось по три двора припущенников, принятых коренными жителями — вотчинниками — на условиях аренды земельных угодий. Припущенники платили башкирской общине по 10 коп. с двора и выполняли все повинности в пользу казны и общины, как и вотчинники. К 1920 г. численность населения в Старомуйнаково сократилась наполовину, зато в другой деревне она увеличилась на 144 человека.

В первой половине XIX в. обе деревни входили в 1-ю и 2-ю юрты 4-го Загорного кантона в Троицком уезде. С 1864 г. они подчинялись Тунгатаровской волости, находившейся в 1919—1930 гг. в составе Тамьян-Катайского кантона. В Маломуйнаково всю жизнь прожил один из сыновей первопоселенца зауряд-сотник Хисаметдин Муйнаков (1781—1858). Здесь же жил войсковой старшина (майор) Мухаметжан Бузыкаев (1798—1856), кантонный начальник 4-го башкирского кантона, подразделенного в 1832—1847 гг. на два — 4-й Загорный и 4-й Западный кантоны. Его два сына получили образование в Омском военном училище. Бузыкаев имел «кожевенный завод»*. В период кантонного управления в Башкирии (1798—1865 гг.) казаки, мишари и башкиры были переведены в военно-казачье сословие, а их территория расселения была разделена на кантоны. Главной обязанностью башкир, мишарей была охрана Оренбургской линии вдоль р. Яик от рр. Уй и Тобол на востоке и до г. Оренбург. Кантоны управлялись начальниками, формально «избираемыми» из числа богатых чиновников, затем утверждаемыми военным губернатором. Кантонные начальники проводили в жизнь распоряжения и указы вышестоящих властей, для чего были наделены большими правами в военной, политико-административной, судебной-полицейской и хозяйственной областях.



Карта Учалинского района 1934 г.

Деревни, в которых жили эти начальники, становились кантонными штаб-квартирами. Кантонные дела вели два писаря, на русском языке и тюрки. На их содержание деньги собирались со всего населения кантона, причем кантонные чиновники освобождались от несения натуральных повинностей. Начальники имели по два вестовых-ординарца, а юртовой старшина, управляющий группой деревень, — одного.

О кантонных начальниках народом сложены песни, в которых дана оценка их деятельности. Бытующая по сей день историческая песня «Бузыкай-кантон» Мухаметжана Ераджаевича Бузыкаева не осуждает, наоборот, как бы сочувствует ему. Его смерть далеко от родных мест — в Петербурге, где он был в составе делегации от Оренбургской губернии в качестве представителя от башкир на коронации императора Александра II — способствовала популяризации его личности.

Жители вели полукочевое скотоводство. Ежегодно выезжали на кочевку. Каждая деревня имела по три кочевки в трех местах (первая — в бассейнах рр. Карсига Урман, Лоши-Чомак, Шагыр Ульган, вторая — по рр. Черная, Кирке Туяк, Бысак Кискэн). Сначала выезжали на самое отдаленное место кочевки. Оно называлось весновкой (*язлау*). Второе место занимали летом

* ЦГИА РБ. Ф. 6. Оп. 2. Д. 68.



Мельница-мутовка
(П. С. Паллас)

и называли летовкой (*йэйләү*), третье место находилось недалеко от деревни, именовалось *көзләү*.

В Старомуйнаково на 65 дворов в 1844 г. приходилось 360 лошадей, 85 коров, 330 овец и 73 козы. В Маломуйнаково на 35 дворов имелось 533 лошади, 64 коровы, 323 овцы и 44 козы. Видно, что жители не могли удовлетворить свои потребности одной отраслью хозяйства. Поэтому они занимались охотой. Робко переходили к оседлости и земледелию. В первой деревне засевали озимого хлеба всего лишь 8 пудов, ярового — 800 пудов, во второй — озимого хлеба —

120 пудов и ярового — 888 пудов. В конце XVIII в. отметили, что здесь «хорошо растут рожь, овес, ячмень», а «прочих семян у башкирцев не бывает». В д. Маломуйнаково тогда же действовали одна ветряная и две водяные мельницы-мутовки.

Основная масса жителей двух деревень жила в условиях единобрачных семей. Вместе с тем, встречались и полигамные семьи. По Корану, многоженство — явление приемлемое. Поэтому мужчины имели право заключать браки с четырьмя женщинами одновременно. Но многобрачные семьи — это удел в основном феодального сословия. Недаром Ф. Энгельс подчеркивал, что «многоженство — привилегия богатых и знатных»⁴.

В литературе нет единого мнения относительно степени распространения многоженства в обществе. Существуют две точки зрения. Согласно первой, многоженцев было чрезвычайно много. Еще в 1726 г. кунгурский воевода Юхнев, объездив по поручению властей 60 башкирских волостей, писал в своем отчете: башкиры «имеют многих жен по их закону, и того ради людны»⁵. Начальник Оренбургской экспедиции И. К. Кирилов в 1735 г. доносил в правительство: «Башкирское народонаселение чрезвычайно увеличивается вследствие многоженства»⁶. Первый член-корреспондент Российской Академии наук оренбуржец П. И. Рычков поддерживал эту точку зрения: башкиры «от многоженства весьма умножаются»⁷. Выводы эти поддерживались и другими авторами XIX в. В начале XIX в. Н. Попов утверждал: «Редкие башкирцы имеют по 4 жены, но многие по две, а прочие по одной»⁸. Альмухамет Куватов, бывший кантонный начальник, писал, что обеднению народа способствовало и многоженство⁹.

⁴ Энгельс Ф. Происхождение семьи, частной собственности и государства. Маркс К., Энгельс Ф. Соч. 2-е изд. Т. 21. С. 64.

⁵ МИБ. М. — Л. 1949. Т. 3. С. 485.

⁶ Научный архив Уфимского научного центра Российской академии наук (далее — НА УНЦ РАН). Ф. 3. Оп. 12. Д. 39. Л. 173.

⁷ Рычков П. И. Топография Оренбургской губернии. Оренбург, 1887. С. 92—93.

⁸ Попов Н. Хозяйственное описание Пермской губернии. Спб., 1813. Ч. 3. С. 23.

⁹ НА УНЦ РАН. Ф. 3. Оп. 12. Д. 104. Л. 13.

Но бытовала и противоположная точка зрения. Знаток быта башкир, этнограф, поэт и руководитель тайного революционного кружка Петр Кудряшев (1797—1827) писал: «Редкие имеют более одной жены, потому что бедность не допускает пользоваться вполне дозволением религии»¹⁰. В. М. Черемшанский уточняет так: «Башкирцы, как и вообще все мусульмане, имеют достаточные по две и по три жены, а бедные по одной»¹¹. Вывод этих авторов сводится к тому, что полигамия — редкое явление в быту башкир.

Естественно, возникает вопрос: в какой мере достоверна та или иная концепция? Прежде всего отметим, что многоженство было вызвано к жизни не религиозными догмами ислама, а хозяйственной необходимостью, своеобразием кочевого уклада жизни населения. Буряты или народы Крайнего Севера — не мусульмане, но у них многоженство практиковалось. Ислам узаконил и поддержал лишь реально существующее положение.

По материалам VII ревизии 1816 г., многоженство в разной степени наблюдается во всех населенных башкирами уездах. Из просмотренных дел в Центральном государственном архиве РБ явствует следующее. В 231 деревне 9 уездов (Белебеевский, Бирский, Мензелинский, Осинский, Уфимский, Красноуфимский, Оренбургский, Стерлитамакский и Троицкий (зауральская часть) проживало 8999 семей, из них многобрачных 1126, или 12,5% от всех семей, в т. ч. двоеженство — в 1032 семьях (11,4%); в 86 семьях — троюженство (0,9%), в 8 семьях — четвероженство (0,08%). Значит, многоженство у башкир не носило массового характера. Одна из причин этого в том, что женщин всегда было меньше, чем мужчин.

В скотоводческом районе (Зауральская Башкирия) из 1469 семей многобрачными являлись 310, что составляет 21,1% от всех семей. К середине века этот процент сокращается наполовину. В земледельческом районе многобрачных было 816 (10,8%) из общего количества семей — 7530. Как видим, сравнительно большое распространение получило многоженство у башкир-полукочевников, нежели у башкир-земледельцев¹². А как обстоит дело с этим вопросом в двух деревнях Муйнаково? В старой деревне из 82 домов в 8 зафиксировано двоеженство, что составляет 9,7%. В Маломуйнаково из 38 семей в 1859 г. обнаружено в трех — двоеженство, в двух — троюженство, что составляет 13%.

К 1-й юрте 4-го Загорного кантона Барын-Табынской волости относилась д. **Тунгатарово**. Возникла она на вотчинной земле. Носит имя влиятельного общинника волости Тунгатара Куркачикова, участника башкирского восстания 1735—1737 гг.¹³ Его сыновья Тунгатаровы, а также внуки и правнуки жили в этой же деревне. Старший сын Халит (1749—1827), его дети Абдулхаким (его сын Мансур), Юлай, Мухаметамин (его сыновья Мухаметгали, Киньягильды). Второй сын Хамит (1751—1819), его сыновья Кулан, Кинзябулат, Юмаш, Гильман. Младший сын Буляк, 1780 года рождения.

¹⁰ Центральный государственный архив литературы и искусства в Москве (ЦГАЛИ). Ф. 1571. Оп. 1. Д. 2913. Л. 8.

¹¹ Черемшанский В. М. Описание Оренбургской губернии в хозяйственно-статистическом, этнографическом и промышленном отношениях. Уфа, 1859. С. 160.

¹² ЦГИА РБ. Ф. 138. Оп. 2. Д. 145, 156, 161, 291, 292, 313, 345, 372, 374, 469, 570, 574, 575.

¹³ МИБ. Ч. 1. С. 309.

В 1795 г. в деревне 48 дворов с 268 жителями. Через 64 года дворов было 94 с 378 мужчинами и 339 женщинами. В 94 домах было 12 двоеженцев и 1 троюженец, т.е. 13,8%. Два жителя были крещены. Советская перепись 1920 г. показала деревню со значительным населением — в 239 дворах проживали 1198 человек. Такой многочисленной деревни в Тунгатаровской волости больше не было.

В 1865 г. в центре волости имелись две мечети, два мектебе (начальные школы) и почтовая станция.

В 1841 г. 89 домов имели 733 лошади, 120 коров, 714 овец и 96 коз. На 502 жителя было посеяно 96 пудов озимого и 984 пуда ярового хлеба.

В начале XX в. здесь побывал известный впоследствии ученый-этнограф С. И. Руденко, изучавший быт, обычаи и историю башкир; он опубликовал в 1915, 1925, 1955 гг. свои книги о башкирах, где имеются фотоснимки с видами д. Тунгатарово.

В 1863 г. в этой деревне, ставшей штаб-квартирой 7-го кантона до 1865 г., была открыта русско-башкирская школа для 10 детей, где выпускник Оренбургского Неплюевского кадетского корпуса (военного училища) хорунжий Абдуллатиф Урусов учил русскому письму и чтению, а также арифметике¹⁴. Учитель в месяц получал по 10 руб. серебром. Платили ему эти деньги жители деревни.

Кара-табынская д. **Абзаково** встретила XIX в. 20 дворами, где жило 80 человек. X ревизия нашла в ней 31 двор с 215 жителями. К 1920 г. количество жителей дошло до 260 человек. Было 48 дворов. В деревне жили сын Абзака Рахматулла, 1791 г., внуки Зайнулла (его сын Гиззатулла) и Гайнулла. Деревню по-другому называли Кинзекеево. Деревня с таким названием была известна еще в 1737 г.¹⁵ Кроме того, был известен Кинзекеевский медный рудник наряду с Кирябинским, Шартымским.

Абзаковцы — полукочевники. Все выезжали на летовку. В начале 40-х гг. XIX в. 40 домов с 220 жителями имели лошадей — 222, коров — 97, овец — 250 и коз — 97 голов. На каждого человека было посеяно озимого хлеба 1,8, ярового — 2,7 пуда.

Ко 2-й юрте относилась д. **Туляково**. Это поселение кара-табынцев. Сыновьям Туляка в 1859 г. исполнилось: Калямю 48 лет (его дети Абдулвахит, Салих), Хамзе 43 года, Абдулкарим жил в 1818—1856 гг. К V ревизии (1795 г.) в деревне было 53, к X (1859 г.) — 252, к первой советской переписи (1920 г.) — 351 человек.

В 1841 г. 25 дворов с 155 жителями имели лошадей — 140, коров — 40, овец — 138, коз — 28 голов. Цифры свидетельствуют о далеко не процветающем положении скотоводства. Тем не менее жители деревни выходили на кочевку, а зимой лошади находились на тебеневке, добывая себе корм из-под снега. Туляковцам еще не известен озимый хлеб. А яровой же хлеб был засеян по 1,9 пуда на каждого человека.

Д. **Кажаево** вошла в состав Барын-Табынской волости. V ревизия показала в ней 17 дворов со 101 жителем. X ревизия — 30 дворов и 247 человек. В 1920 г. в ней 463 жителя проживали в 96 домах. Из 30 дворов в 1859 г. в трех отмечено двоеженство (10%); в Туляково в четырех дворах (8,6%) из 48 также зафиксировано двоеженство. С двумя женами жили чиновники кантонного управления и муллы.

Полигамия, вызывавшая разлад в семье и раздел имущества, стала предметом обсуждения в Высшем управлении мусульман — в Оренбургском магометанском духовном собрании. В 1841 г. для обустройства второй женой указным муллам предписывалось обследовать их материальное положение. Так отвергалось или удовлетворялось намерение претендентов. А свидетельство о материальном положении выдавалось юртовыми старшинами, кантонными начальниками и их помощниками.

Не удалось установить имени и фамилии основателя д. Кажаево. Ее жители — полукочевники. На 40 дворов с 294 кажаевцами в 1841 г. приходилось 218 лошадей, 90 коров, 190 овец, 39 коз. Имелась одна мельница. На всех было засеяно 369 пудов ярового хлеба. Озимый хлеб еще им не был известен.

Балбуково — поселение кара-табынцев по р. Уй. Оно с 19 дворами было известно IV ревизии 1784 г. X ревизия показала 32 двора с 357 жителями. В 32 дворах было 9 полигамных семей. Между 1859 и 1865 гг. на р. Янбика возникла д. Малобалбуково с 16 дворами и 78 жителями. Советская перепись 1920 г. зафиксировала в новой деревне 29 домов с 134 жителями, в старой — 59 дворов и 332 человека. Обе находились в 6 верстах от центра Тунгатаровской волости. В деревне не встречалась фамилия Балбуковых, но она имелась в других деревнях (например, в д. Новохусаиново).

В 1841 г. на каждый из 32 дворов приходилось по 7,5 лошади, 2,2 коровы, 6,5 овцы, 1,4 козы. Все семьи летом выезжали на яйляу. Кочевки находились около горы Саратур, на правом берегу р. Ай, по рр. Сызгарушкан и Ямаза. Земледелие — исключительно новая отрасль хозяйства. На каждый двор засеивали по 5,2 пуда только ярового хлеба.

Жители занимались и золотым промыслом. В нем было занято в 1867 г. на тептярских землях — 217, на казачьих землях 520, на башкирских землях — 1097 старателей — работных людей из коренных жителей Троицкого и Верхнеуральского уездов. Только в 1843—1867 гг. было добыто золота на тептярских землях — 297, на башкирских землях — 398, на казачьих землях — 1029 пудов¹⁶.

Кара-табынская д. **Сулейманово** в конце XVIII в. состояла лишь из 15 дворов с 38 мужчинами и 25 женщинами. Если по X ревизии в каждом из 69 домов проживало по 8,4 жителя, то в 1920 г. на каждый из 88 дворов приходилось по 5,1 человека.

Она носит имя вотчинника волости Сулеймана Иштуганова, упоминаемого в источниках под 1737 г. Имена его сына и внуков перечисляются в материалах ревизских сказок. Его сын Асфандияр, 1787 года рождения, служил зауряд-есаулом, его дети Мухамадияр, Кильдияр, зауряд-хорунжий Ярулла, Хайрулла, Хабибулла.

Деревня имеет и второе название — Мулдашево. Старший сын Мулдаша Абызгильды (1784—1851) имел сыновей Фахретдина (его сын Багаутдин), Сахаутдина (его сын Курмангали) и Фахрислама. По материалам X ревизии видно, что Курамша Мулдашев жил здесь в 1788—1857 гг., его сыновья Хафизитдин (его сын Гайнитдин) и Зиязитдин.

Зауряд-чиновники кантонного управления и богатые башкиры этой деревни имели по три и две жены. Таких полигамных семей в 1859 г. было 14 из 69, что составляло

¹⁴ ЦГИА РБ. Ф. 2. Оп. 1. Д. 1388. Л. 18.

¹⁵ Там же. Ф. 51. Оп. 1. Д. 11.

¹⁶ Горный журнал. 1868. № 1.

20,2%. Из состоятельных мужчин в основном имели более одной жены те, у кого не было детей от первой или даже от второй жены или у кого не было сыновей. Временами наблюдается большой возрастной разрыв между супругами, что свидетельствует о бытовании левиратных браков у башкир, как у многих других тюркских народов. В частности, у зауряд-хорунжего Гайнуллы Бикбашева были жены 36, 59 и 22 лет. Средняя жена старше мужа на 12 лет. Это — левират, т. е. он взял жену своего умершего старшего брата. Языческий левират был отменен Кораном, и все же у некоторых народов в какой-то мере он сохранился. В 1784 г. этот обычай был зафиксирован таким образом: «После смерти старшего брата его родной младший брат берет жену покойного спустя 4 месяца 10 дней после его смерти, если она не брюхата, в замужество за себя... и жениться таковым и позволено и отдает ей калым». В народной шуточной песне отражено это же явление: «Если умрет брат и останется сноха, не отпустим ее к чужим — *Агай үлөп еңгә калһа, ебәрмәбез яттарға*». Претендентов на сноху-вдову было предостаточно. Первый из них — младший брат умершего («*Кәйнеш ярты ир, ир юғында — бөтөн ир* — Младший брат мужа — наполовину муж, нет мужа — полностью муж»). Следующий кандидат на нее — племянник, сын брата покойного мужа («*Еңгә катын ейәндеке* — Сноха принадлежит внуку»). Случалось, до других черед не доходил. Главную причину сохранения института левирата исследователи видят в материальной стороне дела. В случае ухода снохи-вдовы неразделенная семья лишалась работницы, имеющей значительное приданое. Но следует добавить, что левират у всех народов не лишен был и гуманного содержания в смысле воспитания детей умершего брата.

Сулеймановцы — полукочевники. Сто тридцать лет тому назад кочевки их находились по рр. Казнашар, Сарнакау и на склоне горы Жунлатау. На каждый из 40 дворов (228 человек) приходилось лошадей — 8,5, коров — 2,2, овец — 7,5, коз — 0,2 головы. Это — средние цифры. Фактически у одних хозяев были десятки голов лошадей, а другие были без- или однолошадными. Например, для ведения рентабельного коневодства этих поголовий было явно недостаточно. Поэтому жители одним скотоводством ограничиваться не могли. Искали себе счастья на золотых приисках, на сплавах, на извозе руды. Часть из них постепенно переходила к хлебопашеству. На каждого из 228 жителей было засеяно только ярового хлеба 4,5 пуда. Осимый хлеб им еще не был известен.

Дд. Сулейманово, Кучуково, Суюндуково и Мулдакаево были расположены на спорной земле Кара- и Бара-Табынской волостей с Златоустовскими заводами.

Д. Кучуково возникла перед самым 1834 г., там насчитывалось лишь 98 жителей. Через 25 лет 202 человека проживали в 18 дворах. Известны имена сыновей Кучука. Старший Айдарали жил в 1778–1851 гг., его сын Зайнулла, внуки Гиззатулла, Ибатулла, Хазиулла. Младший сын с 1787 г. Это — Айдарбек Кучуков, его дети Абдрашит (его Абдрахман) и Рахматулла (его Нигматулла).

Обратим внимание на формы семьи. Всем народам — кочевым и оседлым — известны малая и сложная (неразделенная) семья. В 1859 г. в д. Кучуково было 18 дворов, в них ревизия показала 38 семей. В 9 дворах отмечены малые семьи, где с родителями жили несовершеннолетние дети. В остальных дворах показаны неразделенные семьи в от-

цовском, братском типах и в виде дядя-племянник; из них в трех дворах — отцовские семьи. С родителями совместно хозяйство вели женатые сыновья. Общее хозяйство и собственность имели 5 дворов братских семей. Из них в двух дворах жили два женатых брата, в одном дворе — 3 женатых брата, еще в одном дворе — 5 и еще в одном дворе — 6 женатых братьев. В одном дворе проживали женатые дядя и племянник. Каждая малая семья в составе сложных семей имела свой дом и хозяйственные постройки, но наделы, скот и хозяйственный инвентарь находились в общей собственности. Главой семьи в такой сложной семье считался старший мужчина. Им мог быть или отец, или старший брат, или дядя. Только он был ответственным лицом перед властями и общиной — коллективом деревни — за выполнение феодальных повинностей. Он считался вотчинником — асаба, поэтому лишь он участвовал в сходах, решая вопросы о продаже и аренде вотчинных общинных земель. Глава самостоятельной малой семьи имел такие же права и обязанности, как и глава неразделенной семьи. Но главы малых семей в составе неразделенной семьи не имели таких прав и обязанностей. За выполнение повинностей отвечала неразделенная семья, а не малые семьи, входящие в эту сложную семью. Следовательно, всю ответственность перед обществом нес глава неразделенной семьи, а не главы малых семей, объединенных в сложную семью. Поэтому последние и не имели прав как вотчинники, не могли участвовать в сходах и решать вопросы на них. Только после раздела (выдела) и обзаведения своим домом и собственным хозяйством бывшие неравноправные семьи приобретали права и обязанности полнокровной малой семьи.

Встает вопрос о причинах объединения малых семей в одну неразделенную семью. Основной причиной возникновения отцовской, братской и других сложных семей являлась тяжесть несения растущих военно-феодальных повинностей в период кантонного управления в Башкирии, когда башкиры и мишари находились в военном сословии. Неразделенная семья, имея несколько взрослых мужчин, без особого напряжения справлялась с военно-феодальными повинностями. Поэтому малые семьи объединялись в отцовскую, братскую семьи. До введения кантонного управления и после его упразднения безраздельно господствовала малая семья. Таким образом, в существовании неразделенных семей мы видим чуткую реакцию крестьян на военно-политическую обстановку в стране.

Кучуковцы продолжали полукочевую жизнь. С ранней весны до глубокой осени кочевали на своих угодьях в четырех местах — по р. Айтаиш, около гор Башмакли по рр. Кулдубай и Ужалы, а также по р. Сарнакау. На 35 дворов (194 человека) в 1842 г. имели 200 лошадей, лишь 40 коров, 200 овец, 10 коз. Всего было засеяно озимого хлеба 40, ярового — 360 пудов.

У кара-табынцев было две деревни под названием Суюндуково. Одна из них находится у озера Карабалык, недалеко от д. Кучуково. Время ее основания установить не удалось. Во всяком случае, в конце XVIII в. ее еще не было. В 1834 г. было 35 дворов, в каждом из них проживало в среднем по 5,5 человека. Х ревизия показала 39 дворов с 238 вотчинниками, а также 5 дворов припущенников. Относилась к Троицкому уезду.

В 1841 г. на 36 дворов (200 человек) приходилось 200 лошадей, 40 коров, 200 овец и 10 коз. 400 пудов ярового хлеба было засеяно на 200 человек.

Другая д. **Суондуково** была расположена на берегу р. Белая. В 1834 г. в ней было всего лишь 18 дворов со 109 жителями. Эта новая деревня возникла между 20–30-ми гг. К X ревизии в 29 дворах проживало 149 человек. На 18 дворов было посеяно 56 пудов озимого и 296 пудов ярового хлеба. Эта деревня относилась к Верхнеуральскому уезду, сейчас — к Белорецкому району.

Была и третья д. **Суондуково**, принадлежавшая Куванканской волости Троицкого уезда. Она известна с 90-х гг. XVIII в. V ревизия показала 22 двора со 125 жителями. Известны имена сыновей первопоселенца — Еражбай (его сын Яныбай) и Ильчикай (его сыновья Ахметша, Мухаметша).

Скотоводство переживало кризис. 30 дворов имело 72 лошади, 58 коров, 43 овцы, 22 козы. Но хлебопашества почти не было. 144 пуда ярового хлеба было засеяно в начале 40-х гг. Местонахождение деревни установить не удалось.

Д. **Мулдакаево** до 1850 г. имела второе название **Ильчигулово**. Однако в конце XVIII в. деревень с такими названиями не было. Д. Мулдакаево возникла при ключе в начале XIX в. Ревизии перечисляют имена сыновей, внуков, правнуков Мулдакаева и Ильчигула. У Гайсы Мулдакаева было много детей — Ураз (его сыновья Фаткулла, Гилязитдин, Давлетша), Бакай, Абдулмуталлап, Абдулмухит. Назовем и детей Ильчигула. Ульмяскул Ильчигулов жил в 1780–1832 гг., его дети Халаясура, Нурмухамет, Алсынбай, Кильдияр; зауряд-сотник Зайнагабдин Ильчигулов (1789–1833), его дети Ямгур, Мухаметгьяр, Кильдияр; Филял Ильчигулов, 1825 г., его сын Мухаметсадык; Губайдулла Ильчигулов, его дети Ташбулат, Шумрат.

В 1834 г. в деревне проживали 284 человека, через 25 лет — столько же. Из 30 дворов в 8 жили двоеженцы (26,6%). В 1920 г. в 101 дворе — 509 жителей. Выезжали на кочевку по р. Шаранбы и на горе Угзгале. 391 житель имел 350 лошадей, 60 коров, 200 овец и 25 коз. Было засеяно 1008 пудов ярового хлеба.

Между 1850–1858 гг. часть жителей во главе с Ильчигуловыми выделяется и основывает при р. Миасс новую д. **Ильчигулово**. Расстояние между деревнями одна верста. X ревизия показала в ней 20 дворов со 149 жителями. В 1920 г. в 80 домах проживали 423 человека.

Кроме того, при этой же речке возник рудник с 7 дворами, где имелась «фабрика для промывки золотых песков». Трудились здесь башкиры окрестных деревень.

Мулдакаевцы основали на своей вотчинной земле новую д. **Байрамгулово** при озере Ауш-куль. Переселились сюда в 1824 г. 49 мужчин и 64 женщины. Старшинский помощник Байрамгул Габдулзалилев дал ей свое имя. К X ревизии ему исполнилось 78 лет и жил он со своими взрослыми сыновьями Алибеком, Мухаметом, Мухаметшарифом. У последнего были дети Иксан, Фарислам, Мухаметзян, Ислам. Переехали в новую деревню и братья Байрамгула — Курамша, Зиганша, Кулбак. Здесь жили и сыновья Мулдакаева — Имиль (1736–1824) и Гайса (1744–1826). Обосновался в Байрамгулово и сын последнего Абдулмуталлап Гайсин. X ревизия показала в деревне 39 дворов с 306 жителями. Из них в 5 — двоеженцы.

В составе 14-го башкирского полка Сайфутдин Кадыргалин участвовал во взятии Парижа. Радость одержанной победы над врагом выражена в песне «Любизар».

Наполеона знали мы,
Да и Париж видали мы.
Когда французов побеждали,
Землю потрясали мы.
Любезники, любизар,
Молодчина, молодец!

Из 19 дворов 15 выезжали на кочевку в районы озер Утлукташ, Сарысак, по рр. Казнашар и Кук-Дунья, а также около камня Асенташ. 103 человека имели лошадей — 180, коров — 40, овец — 150, коз — 15 голов. Цифры говорят о нерентабельности кочевого хозяйства. В том же 1842 г. засеяли 40 пудов озимого и 392 пуда ярового хлеба.

Отдельные из жителей засеяли хлеба свыше ста пудов. Это — Сибай Габдулгазизов (110 пудов), Баймурат Аккучуков (118), Ахмет Байгильдин (115), Абубакир Саитов и Бикбай Габдулгазизов по 130 пудов.

Эту деревню сегодня называют **Старое Байрамгулово**, хотя она сравнительно позднего происхождения, чем другая деревня такого же названия. В 1919–1930 гг. входила в Тунгатаровскую волость Тамьян-Катайского кантона.

В 6 верстах от д. Тунгатарово возникла д. **Курамино**. Основал ее начальник 4-го кантона, чиновник 14-го класса Курами Муйнаков (1760–1828), выходец из д. Муйнаково. Курами стоял во главе кантона до 1819 г., когда его заменил вымогатель-взяточник и притеснитель народа юртовой старшина Тухватулла Утявов, опорочивший Муйнакова ложными доносами и в 1832 г. сосланный в Сибирь на вечное поселение с лишением чина и звания личного дворянина. Курамино как поселение барын-табынцев известно с начала XIX в. В 1834 г. в 33 дворах проживало 214, в 1859 г. — в 57 дворах 451 житель. 3 семьи были перечислены в д. Бурылайгыр. В 5 семьях была полигамия.

Известны имена сыновей Курами. Это — Ишнияз (его дети Шарияз, Юнус, Шагиахмет), Уразай, Сахаутдин (его дети Мухаметфарук, Абдулзяппар).

Кураминцы — полукочевники. Из 33 дворов на кочевку выезжало 30 кибиток. Кочевали близ деревни на Солонсаке, на вершине горы Урал, по рр. Алтмыш Кулан и Ямаза. Кураминцы на 33 двора имели 250 лошадей, 100 коров, 300 овец, 15 коз. На 214 человек (33 двора) было засеяно 1040 пудов ярового хлеба.

В 1920 г. в 156 домах проживали 746 человек.

Д. **Каримово** на карте 1786 г. и по материалам V ревизии отсутствует. Но зато она показана на карте Оренбургской губернии за 1802 г. VIII ревизия зафиксировала в ней 115 мужчин и 149 женщин. По X ревизии — в 69 дворах 633 жителя. В 17 дворах отмечены двоеженцы и один троженец (кантонный начальник сотник Абдулнафик Итжимясович Кутуев). В 1920 г. в 189 дворах проживали 877 человек. Нам не известен первопоселенец из каратабынцев. Не удалось установить и имена его детей. В конце XIX в. жители основали д. **Тупеево**, находившуюся, как и коренная д. Каримово, в 12 верстах от центра Тунгатаровской волости. В 1920 г. в ней был 41 двор со 178 жителями. И вот X ревизия перечислила сыновей и внуков Тупея, живших в д. Каримово. Старший сын Гайнулла, 1809 г., его дети Валиулла (его Ярулла, Габдулла), Халиулла (его Шарафетдин, Камалетдин, Фазлитдин, Галямитдин), Хамидулла (его Хайрулла), Гибатулла и Хайрулла. Средний сын Галиулла, 1812 г., его сын Мир-

хайдар. Младший Мирас, 1823 г., его сыновья Рахматулла, Гатиятулла, Шайхетдин. В том же 4-м Загорном кантоне Троицкого уезда в 5-й юрте была деревня той же Кара-Табынской волости под названием Тупеево, но земли ее отошли казакам Уйской станицы. В эту юрту еще входили дд. Тухватово, Лапино и Мустаево. Д. Каримово и две деревни Тупеево принадлежали одной и той же волости. Жители этих поселений имели связи. Об этом говорят переселения жителей. В частности, в 1858 г. сюда переселились из д. Мустаево одна, из д. Бурыйлайгыр три семьи. Но определенно и ясно сказать о родственных связях Тупеевых крайне затруднительно.

Жители Каримово — скотоводы. В 1841 г. на 57 дворов (304 человек) приходилось 300 лошадей, 100 коров, 300 овец, 50 коз. Кочевали весной на горе Кук-Дунян, летом — на склонах горы Башмаклы, осенью — по р. Сарнакау. На всех было засеяно 24 пуда озимого и 424 пуда ярового хлеба.

* * *

А теперь охарактеризуем населенные пункты Куваканской волости. Прежде всего отметим, что эта волость известна тем, что оказалась в центре башкирского восстания 1735—1740 гг., а ее старшина абыз (грамотный, ученый) Бепеня Трупбердин, казненный в г. Мензелинск в 1739 г., стал одним из его предводителей. В письме главному начальнику Оренбургского края В. Н. Татищеву Бепеня писал о добровольном характере башкирского подданства Русскому государству и причинах выступления башкир против царского правительства: «Мы, башкирские народы, наши отцы, деды и прадеды, великому государю в подданство пришли своими волями, оставя своих ханов, а великие государи нас содержали по нашей воле, а не под саблю. И в то время, что государи дали нам землю, мы в знак того, что подданные, платили ясак. Теперь на ясачных землях строят города, башкир притесняют, и если не будет изменен этот порядок, башкиры будут сопротивляться, хотя пропасть, хотя смерть принять готовы»¹⁷.

Куваканцы в Троицком уезде имели около 38 тыс. десятин земли. Некоторые из них потеряли вотчинное право в результате подавления башкирских восстаний, захватов земель казной и заводами. Часть земли оставлена куваканцами «из-за малопригодности ее к земледелию». Бывшие вотчинники собственных земель стали припущенниками — арендаторами чужих земель.

Почти все куваканские деревни, входящие сегодня в состав Учалинского района, находились не на своей вотчинной земле, а на арендованной у Кара- и Бара-Табынской волости.

Д. **Бурангулово** (Новое) возникла перед самым 1819 г., тогда в ней проживал 101 человек. Через 25 лет в ней — 300 жителей. Особо она не росла, и к 1920 г. здесь в 36 дворах проживали 340 человек.

Первопоселенцу зауряд-есаулу Бурангулу Габдулзеллилову в 1859 г. исполнилось 78 лет. От двух жен у него было два сына — первый Мухаметшариф, у которого были дети Иксан и Фахрислам. Второй Мухаметзариф, его сын Ислам. Здесь жили и братья Бурангула — Зиганша, Курамша и Кулбак.

На 100 человек приходилось лишь 48 лошадей, 42 коровы, 65 овец и 24 козы.

И в д. **Татлембетово** жили куваканцы — припущенники Кара-Табынской волости. Причем эти земли оспаривались Златоустовскими заводами. В 1795 г. в ней в 16 дворах проживало 72 жителя. Через 64 года — в 25 дворах — 100 человек. В 1920 г. было 43 двора с 231 жителем.

Деревня имеет и второе название — Бикчурино. Оба названия происходят от антропонимов, но не удалось точно установить ни первопоселенцев, ни их детей.

Жители деревни имели несколько мест кочевков: на местностях Урман Карсига и Сарнакумган, а также по р. Черная. 32 двора (123 человека) имели 200 лошадей, 60 коров, 130 овец и 80 коз. Конечно, эти цифры не могут свидетельствовать о рентабельности ни коневодства, ни молочного животноводства. В том же 1841 г. каждым двором было засеяно по 7,5 пуда ярового хлеба, это означало примерно по 2 пуда на душу обоого пола. Но требовалось засеять по 3 пуда на душу. Семян даже в русских селах и деревнях не хватало. Чтобы выполнить приказ военного губернатора, для покупки семян бедные башкиры вынуждены были продавать последнюю лошадь. Следствием таких мер было постепенное массовое обеднение полукочевых жителей. Современники выступали через печать в защиту башкир. Вот что писал один из них в 1860 г.: «Ломать хозяйственный быт народа никто не имеет права, сколько бы предполагаемые преобразования ни казались благодетельны. Опыт учит, что все насильственное непрочно, все несвоевременное гнило. Делать кочевника оседлым пахарем есть поэтому насилие»¹⁸.

Между 1859—1866 гг. при р. Ташлыгалды возникла д. **Абсалямово** (Этимган — вскормленный собакой). В 1864 г. здесь было 27 дворов. Советская перепись показала 61 двор с 331 жителем.

Жители выезжали на кочевку на склоны гор Урала при рр. Кашлаубар, Яшинаткан, Сибарат-Елга.

Посев на каждого из 331 жителей составлял по 2 пуда ярового хлеба. В 1920 г. в одной версте от деревни была мельница, которую содержал Захаров.

Д. **Байсакалово** была расположена на спорной земле Куваканской волости с Златоустовскими заводами. История ее сложна и не совсем ясна. Байсакаловцы в одно время жили по согласию вотчинников Кара-Табынской волости и жителей Уйской крепости в башкирской д. Лапино (ныне Челябинская обл.). Затем земля отошла к крепости. Тогда в 1808 г. военный губернатор Г. С. Волконский переселил байсакаловских безземельных башкир «на пусто-порозжую землю казны» близ Чистоозерской крепости. Но сказать, что это ее современная территория — затруднительно. В эту деревню было приписано 92 казаха. После того как часть казахов оказалась в бегах, много жителей было распределено по другим деревням — в д. Кулбаево 68 человек, в д. Тугузлино — 5 семей и т.д. Как бы то ни было, в 1834 г. в д. Байсакалово на берегу р. Белая в 23 дворах проживало 162 человека. По X ревизии там 174 человек.

В 1841 г. на 30 дворов имели 60 лошадей, 48 коров, 250 овец, 20 коз. На летовку жители не выходили из-за отсутствия мест и достаточного скота. Те же дворы засеяли 24 пуда озимого и 352 пуда ярового хлеба. И скота,

¹⁷ ОИБ. Уфа, 1956. Т. 1. Ч. 1. С. 179.

¹⁸ Вестник промышленности. М., 1861. Т. 11. № 1.

и хлеба было крайне недостаточно. Поэтому часть жителей занималась извозом, возила главным образом руду на заводы. Часть людей прибегала к промыслам как к дополнительному источнику существования.

Недалеко от этой деревни было известно месторождение серебра. История открытия его такова. Участник башкирского восстания 1735–1740 гг. житель д. Кускильдино Кудейской волости Сибирской дороги Нуруш Кинзиев в 1740 г. на допросе заявил, что он знает «в вершинах Белые реки в вотчине Табынской волости в горе Алабаше серебряную руду». Он показал одному сибиряку – русскому, который плавил ее для пробы¹⁹.

Другие куваканские поселения – Новохусаиново (Иксаново), Яльчигулово, Шарипово (Авязово), Азнашево (Сейтеббетово) – относятся сегодня к Учалинскому району. Жители – все припущенники, зависимые от припускавших их на свою землю кара-табынцев, получавших от первых по 10 коп. с двора.

Д. **Иксаново** (Новохусаиново) была самым большим из всех куваканских и кара-табынских поселений Троицкого уезда. В 1795 г. на каждый из 48 дворов приходилось по 5 жителей (всего 240 человек). VIII ревизия показала по 7 человек в каждом из 49 домов (всего 348 жителей).

Жители вышеназванных четырех деревень с 30-х гг. прекратили выезды на летовку из-за отсутствия пастбищных мест. Но жители занимались прежде всего скотоводством. В 1841 г. на 52 дома приходилось лошадей – 450, коров – 110, овец – 611, коз – 40 голов. Что касается хлебопашества, то по данным конца XVIII в. иксановцы сеяли рожь, ячмень. Озимого хлеба еще не знали и к 1842 г. На такое же число домов было засеяно 1040 пудов ярового хлеба.

Деревня эта с середины XIX в. называется **Новохусаиново**. Жил в ней 53-летний зауряд-хорунжий Хусаин Айтуганов, записавшийся в 1858 г. с другими пятью одноаульцами в Оренбургский казачий полк № 8.

Д. **Яльчигулово** возникла между VII–VIII ревизиями. В 1834 г. проживало 86 мужчин и 84 женщины. X ревизия

показала 28 дворов со 196 жителями. Тогда сыну первопоселенца Абдулгалиму Яльчигулову исполнилось 77 лет, он жил с двумя сыновьями – Хуснутдином (его Низаметдин) и Хисаметдином.

В 1841 г. 31 двор с 168 жителями имел 150 лошадей, 50 коров, 150 овец и 25 коз. Засевали 320 пудов ярового хлеба.

Д. **Сейтеббетово (Азнашево)** известна с начала XIX в. В 1834 г. в ней было 98, в 1859 г. – 134, в 1920 г. – 195 человек. По X ревизии в 5 дворах из 30 отмечена полигамия.

Основатели по материалам архива не известны. Но сыновья Азнаша зафиксированы X ревизией 1859 г. Это Абдулвахит, 1808 г. и Зиганша, 1809 г.

В 1841 г. на 98 человек (22 двора) приходилось 60 лошадей, 30 коров, 40 овец, 10 коз. Ими было засеяно 134 пуда ярового хлеба. В начале XX в. имелись две водяные мельницы.

Д. **Шарипово (Авязово)** известна также с начала XIX в. По VIII ревизии в ней было 234, по X – 316, в 1920 г. – 348 человек.

Как видно, в деревнях Троицкого уезда жили одни башкиры. Они вели полукочевое хозяйство, занимались промыслами и примитивным земледелием.

Изучение материалов ревизий показало, что среди башкир Троицкого уезда встречались крещенные. В дд. Сулейманово, Балбуково, Тунгатарово, Новохусаиново, Старомуйнаково, Бурангулово, Мулдакаево, Каримово и в других количество молодых людей, принявших христианство между 1850–1859 гг., доходило до 30. Переходили они в другую веру во время военной службы по охране Оренбургской пограничной линии по р. Урал. Крещенные оставляли свои родные места и определялись на жительство в города и села с православным русским населением. Переход в христианство поощрялся материально. За крещение они получали по 7 руб. серебром и освобождались от всяких податей в течение 3–4 лет. Все это привлекало неимущих людей.

¹⁹ НА УНЦ РАН. Ф. 3. Оп. 12. Д. 46. Л. 1580.

ВЕРХНЕУРАЛЬСКИЙ УЕЗД

УЧАЛИНСКИЙ РАЙОН

Теперь поговорим об истории деревень Верхнеуральского уезда. Здесь башкирским волостям принадлежало 2,1 млн. десятин земли, в том числе Тамьянской, Катайской, Тангаурской волостям — 943 тыс. десятин, Кубелякской — 80,5 тыс., Телевской, Кара-Табынской, Кудейской — 126 тыс., Карагай-Кипчакской, Бурзянской, Тангаурской волостям — 1 млн. десятин.

В Верхнеуральском уезде в конце XVIII в. находилось 6, в 1834 г. до 15 кара-табынских населенных пунктов и все относились к 6-му кантону.

Д. Кулушево — самое большое поселение кара-табынцев в этом уезде. В 1795 г. в 30 дворах насчитывалось

120 мужчин и 118 женщин. По X ревизии на каждый из 52 домов приходилось в среднем по 7,7 жителя. В 1920 г. в 116 дворах проживало 547 человек.

На летовку выезжало до 30 кибиток. В июне содержали скот в 3 верстах от деревни по р. Балняс; в первой половине июля — в 2 верстах от села по р. Балняс; во второй половине июля — в 2 верстах от деревни по р. Буляк Буй; в августе — в долине той же речки, но ближе к деревне; в первой половине сентября — в одной версте от



Герб г. Верхнеуральск

села по р. Кляу-Елга. В 1846 г. на 33 двора (278 человек) приходилась 441 лошадь, 299 коров, 205 овец, 25 коз. Все дворы засевали 216 пудов озимого и 1904 пуда ярового хлеба. Только двое из жителей — мулла Мухаметгали Хайбуллин и Кинзебулат Исмагилов — засевали 145 и 134 пуда ярового хлеба.

Д. Кутуево встретила XIX в. 8 дворами с 68 жителями. В середине века в 17 дворах проживало 82 мужчины и 67 женщин. Советская перепись 1920 г. показала увеличение количества дворов (67) и жителей (354 человека). Известен сын первопоселенца Биктимир Кутуев.

Кутуевцы кочевали в 2 верстах от деревни в четырех местах по рр. Исякай, Тура-Елга, Баран-Бай, Кашмак-Саз. Из 16 дворов выезжало на яйляу 15 кибиток со всем скотом (70 лошадей, 49 коров, 30 овец). 24 пуда озимого и 472 пуда ярового — вот засеваемый хлеб жителей деревни в начале 40-х гг. XIX в.

В начале XIX столетия возникла д. **Кубяково**. VIII ревизия показала в ней 10 дворов и 63 человека. По X — 200 человек и 27 дворов. К 1920 г. количество людей уменьшилось до 90 человек. В деревне отца прожил всю жизнь Султангул Кубяков (1756—1818), его дети Саитягфар (его сыновья Сибай, Ульмяскул), Назыргул, Сайфутдин. Среди жителей были и кудейцы.

На 63 человека было засеяно 8 пудов озимого и 72 пуда ярового хлеба.

7—8 деревень относилось к 26-й юрте 6-го кантона. Из них д. **Истамгулово** в 1795 г. состояла лишь из 11 дворов с 35 мужчинами и 45 женщинами. К середине XIX в. количество домов выросло до 58, а жителей до 340. В 1920 г. 547 человек проживало в 115 дворах. Деревня росла за счет переселенных из соседних деревень жителей. В 1850 г. переселились из д. Базаргулово — 4, из д. Ишмекеево — 3, из д. Рясулево — 10 семей.

Известны сыновья и внуки Истамгула — Истукай (1755—1818), Иштавлет (1762—1818), Мурат (1765—1838), его сын азанчи Мухаметгали (его сыновья Ахмет, Хаммят, Мухамет, Динмухамет, Фазлысаттар). Житель аула Абдулнасыр Курменкаев за героизм был награжден орденом св. Анны IV степени и двумя серебряными медалями, вернулся домой в 1815 г.

Жители д. Истамгулово из-за ограниченного места кочевки выезжали на яйляу только до середины июля. Имели лишь одно место для этого — в 2 верстах от деревни по р. Кулат Ульган. В 1846 г. на 47 дворов с 222 жителями приходилось 300 лошадей, 200 коров, 200 овец, 10 коз. Тогда же было засеяно 64 пуда озимого и 928 пудов ярового хлеба. Определенного успеха в хлебопашестве добивались Файзулла Байгильдин, засевавший 110 пудов ярового хлеба, Яумбай Мулдаев (205 пудов) и Мансур Хасанов (210 пудов). В одной-двух верстах от деревни в 1920 г. братья Киселевы имели по мельнице.

Перед самым 1812 г. возникла д. **Базаргулово**. Основал ее зауряд-сотник Базаргул Бултанов (Бикташев), живший в 1776—1845 гг.

Отметим и детей Базаргула: Шагимухамет (его Динмухамет, Хаким, Ибрагим), указной мулла Мухаметшариф (его Аллагияр, Юмагузя) и Мухаметкарим.

Мухаметьяр Якшимбетов был награжден серебряными медалями «За взятие Парижа 19 марта 1814 года» и «В память Отечественной войны 1812 года».

В 1834 г. в деревне было 35, в 1850 г. — 55, в 1920 г. — 30 дворов. А жителей соответственно 249, 126, 212. В Истамгулово было переселено 4, из Ишмекеево прибыло 5 семей. В 1919—1930 гг. в составе Кубеляк-Телевской волости.

Жители дд. Базаргулово и Ишкиня кочевали до середины июля при вершине хребта Урал и ключе Безымян-

ный, находящемся в 2,5 версты от аула. Скотоводство находилось в кризисном состоянии: на 37 дворов (250) приходилось всего-навсего 80 лошадей, 70 коров, 20 овец. Этими же людьми было посеяно 152 пуда озимого и 1584 пуда ярового хлеба. На р. Кандабулак с 30-х гг. XIX в. действовала мельница-мутовка. Среди преуспевающих земледельцев были Баймухамет Абдулвагапов, засевавший по 250 пудов в год, его брат Байгильды (151 пуд), Базаргул Муслимов (140), Кадыргул Султанов (130) и Зиганша Татлымбетов (123 пуда).

По предписанию кантонного начальника от 25 августа 1847 г. в одной версте от Базаргулово на месте хутора возникла д. **Ишкиня**. Из коренной деревни сюда переселилось 30 семей, среди них была семья 72-летнего Курамши Ишкинина. В середине века в 38 дворах проживали 187 человек. В 1920 г. 185 жителей — в 46 домах. В 2 верстах от деревни в 1920 г. была мельница Ларионова.

Д. **Ишкеево (Сурагулово)** возникла в 60-х гг. XVIII в. В ревизия показала 19 дворов со 101 жителем. В середине XIX в. 238 человек проживало в 50 дворах. Советская перепись 1920 г. зафиксировала 399 человек при 79 дворах. Жители находились в тесной связи с дд. Кулушево, Базаргулово, Истамгулово, откуда прибывали или уходили люди.

Сыновья Ишкеея — мулла Бикташ, походный сотник Кинзябулат (его сын Хасбулла), Рахмет (1774—1843), Габдулла. Кинзябулат Ишкееев — участник войны 1812 г. и взятия Парижа, имел две серебряные медали.

Из 35 дворов (214 человек) 30 кибиток ежегодно в июне-августе находилось на летовке в 4 местах по рр. Ташулкин, Езивтал-Елга, Язамсин-Елга, Сыйыр Ульген. В том же 1838 г. имели 246 лошадей, 141 корову, 150 овец, 10 коз. Тогда же было посеяно 88 пудов озимого и 1104 пуда ярового хлеба.

В 1850 г. часть жителей основала д. **Ново-Ишкеево**.

Д. **Сайтаково** в 1795 г. состояла из 28 дворов с 166 жителями. В 1859 г. было 34 двора и 185 человек. Советская перепись отметила 55 дворов с 289 жителями.

Деревня основана была старшиной Кара-Табынской волости, участником башкирского восстания 1740 г. под предводительством Карасакала (Миндигула Юлаева) Сайтаком Кашаевым¹. Известен его сын Азнагул, 1751 г. Внук Сайтака Байтабай, правнук Байрамгул.

Жители не кочевали на дальние расстояния к местам летовки, поэтому «имеют постоянное жительство в деревне и скот пасется в окрестности оной деревни за присмотром пастуха». И скота у них было чрезвычайно мало. На 36 дворов (274 человека) имелось 50 лошадей, 35 коров, 96 овец и 8 коз. Но и земледелие только что внедрялось в быт сайтаковцев. На столько же домов было засеяно 40 пудов озимого и 456 пудов ярового хлеба. Зиянбай Кадыргалин засеивал по 120 пудов ежегодно.

10 октября 1841 г. по указу Оренбургской казенной палаты в Уфе из д. Сайтаково было перечислено в новую д. **Абдулкасимово** 27 семей из 146 человек. По X ревизии в ней было 29 дворов и 162 человека. К 1920 г. 192 человека проживали в 44 домах.

Жители Абдулкасимово и Абдулбакиево с 1 июня по 1 сентября выезжали на летовку в четыре места, удаленных

от деревень на 2—3 версты, по рр. Канякли, Кургама, Балсыскан и на ключе Юмагулово. Данных о поголовье скота не обнаружено. На 108 человек было засеяно в 1842 г. 16 пудов озимого и 504 пуда ярового хлеба. Абдулхалик Бурашев ежегодно засеивал 135 пудов ярового хлеба.

В ревизию 10-дворной деревней встретила **Юлдашево**. Здесь проживало 48 жителей. В 1859 г. в 47 дворах проживало 298 человек. Советская перепись выявила 106 домов с 547 жителями. Первопоселенец Юлдаш Нуркин (1738—1819). Сыновья Азибай и Таулубай Юлдашевы жили в родном ауле.

В 1816 г. было переселено в дд. Истамгулово 3, Сайтяково 25 семей (дд. 225, 226).

Кочевали жители в 2—3 верстах от деревни около двух ключей Безымянных с 15 июня по 1 сентября. На летовку выезжало 30 кибиток из 35 дворов (228 человек), которые имели лошадей — 181, коров — 99, овец — 78, коз — 5 голов. О постепенном и бесповоротном проникновении земледелия свидетельствуют 3 мельницы-мутовки на р. Кандабулак, построенные еще в конце 30-х — начале 40-х гг. XIX в. На 35 дворов было засеяно в 1842 г. 104 пуда озимого и 1016 пудов ярового хлеба. Яровой хлеб в основном сеяли мулла Хайран Кидрасов (109 пудов), Аскар (150 пудов) и Мухаметгали (125 пудов) Бикташевы, Мухаметкарим Хасанов (130), Мухаметжан Ульмяскулов (103), Кутлугильды Иксанов (103) и Мухаметамин Мустаев (100 пудов).

Д. **Расулово** встретила XIX в. 14 дворами, где проживали 32 мужчины и 30 женщин. Основал старшина Кара-Табынской волости тархан Расул Итжимясов (от *эт* — собака, *иммәс* — не будет сосать). Он — пугачевец. Его второй сын Сайфулла Расулев жил здесь же в 1757—1832 гг. Второе название д. Тайсиново. По легенде, Тайсин — усыновленный Расулем калмык.

В 1859 г. деревня состояла из 36 дворов с 148 жителями. Советская перепись показала 52 дома и 275 человек.

Тухватулла Курманаев в составе 14-го полка участвовал во взятии Парижа, награжден двумя серебряными медалями.

30 кибиток из 34 дворов с 250 жителями с 15 июня по 15 августа выезжало на летовку в 1—2 верстах от деревни по р. Сырмаулган и при ключе Безымянный. Они имели лишь 80 лошадей, 47 коров, 87 овец и 9 коз. В том же 1842 г. все эти дворы засеивали 96 пудов озимого и 236 пудов ярового хлеба. Мулла Гайса Султанбеков сеял ежегодно по 135 пудов хлеба.

Таким образом, кара-табынские деревни были населены только башкирами. Смешанные в этническом отношении населенные пункты отсутствовали. Жители этих деревень более заметно переходили к земледелию.

* * *

Обратим внимание на деревни Кубелякской волости, территория которой сегодня входит в Учалинский, Абзелюловский и частично Белорецкий (д. Абзаково) районы.

Сначала слово о волостях. Происхождение этнонимов «кубеляк» и «теляу» объясняется в одной легенде следующим образом. У старухи, вышедшей вторично замуж, родился сын, но она скрывала его от своих двух старших сыновей от первого брака — охотников Айбагыша

¹МИБ. Ч. 1. С. 439.

и Кунбагыша. Со временем родители сообщили старшим детям о том, что у них есть брат. Старшие братья дали ему имя Кубеляк. От него якобы и берут свое начало башкиры-кубелякцы, а башкиры-теляувцы происходят от братьев Айбагыша и Кунбагыша: отец их умер должником хана, борзую которого он убил, приняв за лису. Термин «теляу» происходит от слова *түләу* — долг. Конечно, это — вымысел. В историко-этнографической литературе происхождение этнонима «теляу» объясняется термином «телеул»².

Что касается этнонима «кубеляк», то его происхождение связано с конкретной исторической личностью. В прошении Бабиша Аслаева из Телевской волости, написанном в 1680 г., видно, что его дед Кубеляк — ногаец по происхождению, был в конце XVI — начале XVII в. припущенником Табынской волости. Припущенниками были отец Бабиша и он сам. Их припустили в вотчину на условиях уплаты части ясака³. Потомкам этих припущенников удалось добиться вотчинного права — стать владельцами части табынских общинных земель. Более того, они основали новый кубелякский род — волость. В документах за 1722, 1733 гг. на Ногайской дороге значится Кубелякская волость. На Сибирской дороге также имелась Кубеляк-Табынская волость⁴. Кубелякцы не сразу отделились от табынцев. Сначала они образовали Кубеляк-Табынскую волость, затем обособились от табынцев и создали свою самостоятельную волость. В 1795 г. в составе Кубелякской волости находились дд. Абзаково, Аслаево, Баимово, Балапаново, Батталово, Габдиново, Кубагушево, Казаккулово, Муракаево, Рахметово, Туишево, Яйкарово и Яникеево, в которых насчитывалось 277 дворов с 2034 жителями⁵. В 1864—1865 гг., когда вместо кровно-родственных волостей образовались территориальные, возникла объединенная Кубеляк-Телевская волость. Думается, что наша версия близка к истине, поскольку до конца XVII в. не было волости под именем Кубеляк.

Итак, вкратце охарактеризуем кубелякские деревни Учалинского района. Сюда относятся три деревни: Кубагушево, Казаккулово (и выселок Узунгулово) и Батталово, остальные — в составе Абзелюловского района.

Д. **Кубагушево** была относительно большой среди других населенных пунктов. В ревизия выявила 30 дворов, где проживало 127 мужчин и 107 женщин в двух деревнях под названием Кубагушево. К середине XIX в. и количество дворов и население выросло больше чем в два раза: в 79 дворах проживало 295 мужчин и 236 женщин. В 1920 г. было 146 дворов и 740 человек.

С жителями д. Батталово имелись тесные связи. В Кубагушево переселилось в середине XIX в. 8 семей.

Сын первопоселенца походный старшина Хасан Кубагушев жил в 1777—1843 гг., его дети Абдулсаттар, Абдулсадык (его сыновья Асанбай, Мухаметсафа, Жангир), Ирали, Габдулдиян (его сын Абдей). Здесь же жил

отставной юртовой старшина зауряд-есаул Абдрахим Зитимбаев (его отец Зитимбай жил в 1757—1839 гг.).

В 2—3 верстах от деревни находились места кочевков: в мае — по р. Мендяк, в июне — при ключе Ярулган и на поляне Карагуш, на склоне горы Урал, в июле — на поляне Тугузгуй, по р. Куртам, по горе Сувок тюбе. В 1841 г. из 65 дворов на кочевку выезжало 55 кибиток с 250 лошадьми, 220 коровами, 62 овцами. Коз не было. Жителями было засеяно 288 пудов озимого и 840 пудов ярового хлеба. Каипкул Бахтин и Ишмухамет Масаев сеяли по 100—110 пудов в год.

В конце XVIII в. было два хутора под названием **Батталово (Аняк)**. В ревизия показала в них лишь 5 дворов с 47 жителями. В середине XIX в. 197 человек проживали в 34 домах. 11 семей выбыли в д. Кубагушево. Численность населения в дальнейшем особо не увеличивалась. В 1920 г. было всего лишь 222 человека.

Первопоселенец нам не известен, но мы знаем имена сыновей, внуков и правнуков Баттала. Старший сын Азнагул (1762—1848), его дети Кильмухамет (его Магадей, Магафур), Абдрахман (его Бикмухамет, Мухаметзариф, Сафа), Юлмухамет (его Шариф, Кульмухамет, Ахметзян, Хисматулла). Второй Бахтигарей (1764—1843), у него четыре сына: Абдулмазит (его Кумакилды, Юлберды, Давлетберды, Гадильша), Абдулхалик, Кунактура (1791—1843), его дети Галикей, Галиаскар, Галиулла и Фаткулла, четвертый Абдулнасыр, 1802 г. (его сыновья Шарип, Жиганша). Третий сын Баттала Юмагул (1770—1849); четвертый — Азнабай, 1781 г.

Из 30 дворов (218 человек) на летовку выезжало до 25 кибиток. Кочевали в 2—4 верстах от деревни с 15 июня по 1 сентября по рр. Акры, Антак, Кураменай, Рекаргаз, Кылы. В 1842 г. жителям принадлежало 150 лошадей, 100 коров, 150 овец. Ими было засеяно 216 пудов озимого хлеба и 456 пудов ярового хлеба. Ишмухамет Азнагулов и Хуббихужа Исламгулов засеивали по 100—113 пудов ярового хлеба.

Время возникновения д. **Аслаево** и ее основателей установить не удалось. За 1920 г. показан Аслаевский хутор с 23 дворами с 90 жителями в 12 верстах от центра Кубеляк-Телевской волости д. Казаккулово. В 14 верстах от него была д. Аслаево, входившая затем в состав Абзелюловского района.

На р. Миндяк еще в 30-х гг. XVIII в. возникла д. **Казаккулово**. В ревизия показала ее с 24 дворами, где проживало 75 мужчин и 74 женщины. В 1859 г. в 49 дворах было 134 мужчины и 130 женщин. В 1919—1930 гг. — центр Кубеляк-Телевской волости Тамьян-Катайского кантона. Советская перепись выявила 72 двора с 385 жителями.

Известны имена сыновей Казаккула. Это — Мурзагул, живший в 1753—1840 гг., его дети Ниязгул, Камалетдин, Нафлятдин; юртовой старшина Сурагул (1773—1841), Исхак (1792—1842), Юнус (1794—1839), Ихсан, 1799 г. Были еще Абзак и Аюп Казаккуловы. Абзак переселился в д. Кубагушево, что свидетельствует о генетических связях жителей двух деревень.

40 кибиток из 49 дворов (312 человек) выезжало в августе на летовку на 1,5—3 версты от деревни, в трех местах по р. Бесик-Елга и на склоне Урала, по р. Карак Баскан при хребте Урал, при ключе Тишик-Таш и горе Арырсык. В том же 1842 г. они имели 200 лошадей,

² Кузеев Р. Г. Происхождение башкирского народа. М., 1974. С. 266—267, 469.

³ РГАДА. Ф. 1173. Оп. 1. Д. 770. Л. 1.

⁴ МИБ. Ч. 1. С. 295; Т. 3. С. 480, 496; Ч. 1. С. 136; Т. 3. С. 496, 500.

⁵ РГАДА. Ф. 1355. Д. 935. Л. 44—46.

150 коров, 100 овец и 25 коз. На всех жителей приходилось засеянного в 1842 г. хлеба — 128 пудов озимого и 544 пуда ярового. Ишмурат Файзуллин ежегодно засеивал 105 пудов ярового хлеба.

В 1857 г. 23 семьи из 120 человек из д. Казаккулово основали новую деревню при озере Узунгул, получившую его название. Здесь обосновался Аюп Казаккулов. В 1859 г. в ней было 26 дворов с 138 жителями. Советская перепись выявила 234 человека в 51 дворе.

На яйляу выезжали с 1 июня по 1 сентября на три места по рр. Карама и Шайтара, т. е. кочевали вокруг деревни на расстоянии от 2 до 3 верст. В 1920 г. в 2–3 верстах от деревни Ахметхан Газизов и Михаил Липунков имели по мельнице-мутовке.

Общая характеристика деревень Кубеляжской волости показывает, что они возникли в 30-х гг. XVIII в. и носят имена основателей и гидронима. Население в этническом отношении было однородным, занималось полукочевым скотоводством, сочетавшимся с промыслами и внедряющимся земледелием.

* * *

Переходим к истории населенных пунктов Телевской волости. Их было 15.

Д. **Карагужино** была относительно большой по числу жителей. В 1795 г. в ней было 212 человек. X ревизия показала в 101 доме 292 мужчин и 289 женщин. В 1920 г. 706 человек проживали в 147 дворах.

Жители кочевали недалеко от деревни в 2–3 верстах с мая по 15 августа на склоне Урала, на горе Кунакгуи и по р. Мабари. К 1842 г. они имели 225 лошадей, 150 коров, 34 овцы, 13 коз. Из 59 домов (428 человек) выходило на яйляу 40 кибиток. Это означало, что 19 дворов было без- или однолошадными. На всех сеяли 144 пуда озимого и 2224 пуда ярового хлеба. Только пятеро жителей — Юлбарис Тусаев, Назир Забиров, Абдулвали Акбулатов, Юмагула Алагужин и Валиша Салихов сеяли почти одну треть ярового хлеба всей деревни, т. е. каждый по 110–170 пудов.

При р. Миндяк была расположена вторая деревня под названием **Казаккулово**. По V ревизии в ней 195 человек при 25 дворах. В середине XIX в. — столько же жителей.

В деревне отца жил зауряд-сотник Байбулат Казаккулов, уехавший затем на жительство в новую д. Амангильдино.

Из 48 дворов (320 человек по VIII ревизии) 35 кибиток выезжало на летовку с 250 лошадьми, 150 коровами, 107 овцами и 12 козами. Земледелие постепенно проникало в быт башкир. На всех засеивали 96 пудов озимого и 1000 пудов ярового хлеба. Габдулла Зайнетдинов довел посев до 115 пудов. На р. Миндяк имели 4 мельницы.

По указу Оренбургской казенной палаты и распоряжению кантонного начальника от 7 июня 1847 г. 21 семья из телевской д. Казаккулово образовала новую д. **Амангильдино**. Она получила имя отставного зауряд-сотника Амангильды Самаргулова, 1777 года рождения, его дети Умурзак, Аккул, Ахтям, Имильбай, Абдулвахит. В 1850 г. в деревне в 32 дворах проживали 98 мужчин и 81 женщина. Советская перепись 1920 г. выявила 53 двора с 229 жителями.

В четырех местах кочевали жители деревни — при горе Базайтам по р. Арестак, при горах Урал, Сукур-Юрт, Сарнаказган и Рабик.

Жители Казаккулово создали и второе поселение — **Малоказаккулово (Зейникеево)**. Оно возникло между 1850–1859 гг. По X ревизии в ней было 42 двора и 188 жителей. Так перестала существовать коренная д. Казаккулово, где не осталось ни одного двора. В 1920 г. в 43 дворах проживало 183 человека. Второе название деревни произошло от имени отставного зауряд-есаула Зейникеева Бикбавова (1766–1838), умершего в коренной деревне. На месте его кочевки — хутора — и возникло новое поселение (д. 695). Его дети Юнус (его Юсуп), Абдулла (его Зайнулла, Абдрахман, Ямалетдин), Рахматулла, Гайнулла, Губайдулла жили в Зейникеево.

Ее жители выезжали на места кочевки с жителями д. Калыево — по рр. Кыялар, Киткан и Сарнаказган. Среди переселившихся в Малоказаккулово были Зиянчура Авяшев, Салих Ахметов, Худайберды Кулсеитов, 1805 г., Аюп Сайфельмулюков с сыновьями Габдулнафиком и Ахметом (его дети Гали, Фаткулла, Мухамади).

Была в прошлом д. **Алтаяково (Кильмяково)**. В конце XVIII в. в ней было 26 дворов с 167 жителями, в 1859 г. 88 домов и 446 человек, в 1920 г. — 138 дворов с 552 жителями. Здесь прожил свою жизнь отставной зауряд-есаул Расул Кильмяков (1767–1850) с детьми Ярмухаметом, Мухаметзяном, Мухаметвалием и братом Баймухаметом.

С 20 мая по 25 августа выезжали (35 кибиток из 47 с 320 жителями) на четыре места кочевки по горам Ташты-Юрт и Ялан-Юрт, а также по рр. Табылгашты и Тавгамет. Им принадлежало 130 лошадей, 140 коров, 177 овец и 7 коз. Всего было посеяно 96 пудов озимого и 1240 пудов ярового хлеба. Баймухамет Кильмяков, Абдрахим Абдуллин, Акьюлдаш Аккильдин, Хисматулла Кушакаев засеивали по 110–168 пудов, имели 2 мельницы.

В составе 14-го башкирского полка с боями дошли до Парижа, принимали участие в его взятии Исянгильды Габбасов, Габдин Кульгильдин, Юмагул Сувашбаев, Хисаметдин Кулакаев, Абдулкадыр Тукбердин, каждый награжден за боевые заслуги двумя серебряными медалями.

В 30-х гг. XVIII в. при р. Яшкильды возникла д. **Аблязино (Карагаево)**. По V ревизии в ней было 29 дворов с 222 жителями, по X — 65 дворов и 340 человек, в 1920 г. 394 человека проживало в 92 домах.

Выезжали на яйляу в районы гор Суртан Ускан и Урал Яулаган по рр. Табылгашты и Бутякай. Из 65 дворов на летовке находилось 50 кибиток. Все 486 человек имели 250 лошадей, 200 овец, 200 коров и 40 коз. Отдельные жители засеивали 24 пуда озимого и 904 пуда ярового хлеба. Была мельница-мутовка.

К 1839 г. еще были живы участники Отечественной войны 1812 г. Среди них был сын основателя деревни Абдрахим Аблязин, а также Киикбай Амиров, Сайтбай Абдулгафаров, Мухаметамин Хамитов, Нугуман Сагитов, Абдулла Сурагулов, имеющие каждый медали «За взятие Парижа 19 марта 1814 года» и «В память Отечественной войны 1812 года».

По распоряжению кантонного начальника от 8 июня 1847 г. жители Аблязино основали при р. Куялдыр д. **Рафиково**, носящую имя отставного походного сотника Рафика Сагитова, 1787 г., его дети Яныбай, Сирбай, Кинзябай. В 1859 г. было 47 дворов с 240 жителями. Советская перепись 1920 г. показала 81 двор с 366 жителями.

В мае-августе находились на яйляу около деревни по р. Сабайтал, гор Кашакай и Урал Яулаган.

Д. **Наурузово** к V ревизии состояла из 26 дворов с 149 жителями. В середине XIX в. в ней показано 59 домов и 309 человек. 513 жителей в 102 дворах было в 1920 г.

Сыновья Науруза и внуки перечисляются в материалах ревизий. Старший из них — прапорщик Абдулнасыр (1782—1840). Воевал против Наполеона в составе 14-го полка, за героизм награжден орденом св. Анны IV степени и двумя серебряными медалями, его дети Салимсултан (его Шагизиган) и обер-офицер Садырабзял. Второй Мухаметьян (1788—1845), его сыновья Ишмухамет (его Валиулла, Халиулла), Шагишариф, Мухаметмагасум. Третий Абдулгазиз, 1799 г., его дети Хайрулла (его Набиулла), Абдулсафар, Абдулгабит. Младший Абдулмазит Наурузов.

Кочевки находились в 2—3 верстах от деревни по рр. Тсим-Елга и Сувок-Кую. Находились там с 15 июня по 15 августа. Выезжало 35 кибиток из 59 дворов (304 человека). Им принадлежало 155 лошадей, 100 коров, 450 овец, 35 коз. Скотоводство поддерживалось промыслами и земледелием. Все дворы засевали 32 пуда озимого и 2432 пуда ярового хлеба. Намного больше, по 115—160 пудов засевали Абдулкадыр Абдулхаликов, Абдулмазит Наурузов, Муратша Халитов, Юсуп Кулсарин, Мухаметшарип Абубакиров.

Наурузовцы тоже основали деревню. Она называется **Гадельшино (Халитово)**, по имени Гадельши Мухаметьярова. Возникла она по выполнению указа Оренбургской казенной палаты распоряжением кантонного начальника от 8 июля 1847 г. Через 3 года было 32 двора с 149 жителями. Гадельшинцы имели 4 места для кочевки летом по ключам Карау-Саз, Исяк-Елга, Сувок-Кую и р. Сатра-Елга.

Здесь хотелось бы обратить внимание читателя на значение терминов чинов, касающихся военной казачьей службы башкир и мишарей, поскольку до сих пор часто упоминались люди, имеющие эти чины. Чиновники, занимавшие определенные должности по внутреннему управлению (кантоном, юртой, деревней и т. д.) и связанные с линейной службой по р. Урал, за отличие получали зауряд- и действительные чины. Зауряд-чины (зауряд-хорунжий, зауряд-сотник, зауряд-есаул) присваивались военным губернатором. До 30-х гг. XIX в. они считались зауряд-офицерами, получившими право на личное дворянство. Позднее им было отказано в этом. После прохождения через все эти зауряд-чины лицам, отличившимся по службе, могли присвоить действительные офицерские (армейские — подпрапорщик, прапорщик, поручик, капитан, майор, подполковник и т. д., казачьи — урядник, хорунжий, сотник, есаул, войсковой старшина и т. д.) и классные (от 14-го до 9-го классов) чины. Все они получали дворянское звание. Но подпрапорщики и урядники были изъяты из этого правила. Офицерские звания присваивались за военные заслуги, а классные чины — за образцовую службу по управлению кантоном, юртой. Все они освобождались от различных повинностей, кроме военной службы, и от телесных наказаний. Все это тяжелым бременем ложилось на плечи рядовых масс. В 1819 г. в 17 башкирских и мишарских кантонах было 139 обер-офицеров (0,3%) и 5430 зауряд-чинов (10% от всех служащих). Чтобы не допускать рядовых башкир и мишарей в число чиновников, губернские власти вводили всяческие преграды (напр., знание русского

языка). В 1828 г. было введено единообразие в названиях чинов таким образом, что казак приравнивался к рядовому, урядник — к подпрапорщику, хорунжий — к прапорщику, сотник — к поручику, есаул — к капитану, войсковой старшина — к майору.

При р. Кара-Елга возникла д. **Сураманово**, имевшая к 1795 г. 17 дворов с 66 мужчинами и 55 женщинами. К середине века население возросло в 3 раза. Дворов стало 60. В 1920 г. в 87 дворах проживали 444 человека. Основал деревню Сураман Абдулвагапов, влиятельный вотчинник, участвовавший в 1786 г. в разграничении вотчин между Кара-Табынской и Телевской волостями⁶. Его сын Гумер Сураманов жил в 1791—1836 гг.

В двух местах по рр. Акбил-Елга и Аркаил-Елга кочевали в июне-августе. 22 двора (275 человек) имело 118 лошадей, 202 коровы, 200 овец, 6 коз. Занимались и хлебопашеством. В 1842 г. на всех было засеяно 88 пудов озимого и 1506 пудов ярового хлеба. Габидулла Азнабаев сеял по 140 пудов в год. В 1920 г. действовала водяная мельница Сурамана Габдуллина.

На берегу р. Урал была основана д. **Москово**. В 1795 г. состояла из 46 дворов с 285 жителями. X ревизия показала 132 двора и 550 человек. В 1920 г. в 143 дворах проживали 648 человек. В середине XIX в. зафиксирована в Телевской волости другая д. Москово с 20 дворами с 94 жителями. Деревня носит имя Московбая Мамбеткулова.

В годы Крестьянской войны под предводительством Е. Пугачева деревня оказалась в центре передвижения враждующих армий. Из рапорта коменданта Верхнеуральска от 28 февраля 1774 г. видно, что каратели «показанную же Москову деревню всю выжгли, где их жен и детей немало згорело, а их самих злодеев, напавших на них сот до шести, ис коих человек до 50 побили, и до самой крепости от них, башкирцев, весьма сильное нападение чинено было... И по сожжении помянутой Московой деревни, разбиты их ... башкирцев, жен и детей, команда обратно в крепость (Верхнеуральскую) прибыла благополучно»⁷.

Жители восстановили свою деревню.

По предписанию кантонного начальника сотника Хасана Бишева от 8 августа 1850 г. 20 семей из Москово при р. Урал основали д. **Ягудино**. 33-летний урядник Ягуда Ибрагимов дал ей свое имя (его сын Зиганша).

Жители двух деревень имели два места кочевков по рр. Ак Сыир и Сук Муил. 50 кибиток из 60 дворов с 593 жителями имели 457 лошадей, все — 350 коров, 500 овец и 97 коз. 136 пудов озимого и 1609 пудов ярового хлеба сеяли в 1846 г. Абдрашит Шарипов, Ихсан Абдраманов, Имангильды Биккулов, Файзулла Зитынбаев ежегодно сеяли по 100—150 пудов ярового хлеба.

Раннюю историю д. **Мишкино**, расположенной на левом берегу р. Урал в 62 верстах от Москово, установить не удалось. Известно лишь, что в 1920 г. она состояла из 34 дворов с 196 жителями.

При р. Миндяк была основана д. **Галихмерово**, имеющая другие названия — Галишкино, Долино. В 1795 г. она состояла из 17 дворов с 96 жителями. X ревизия нашла

⁶ ЦГИА РБ. Ф. 2. Оп. 1. Д. 4696.

⁷ Крестьянская война 1773—1775 гг. на территории Башкирии // Сборник документов. Уфа, 1975. С. 101.

в ней 60 домов и 306 человек. 397 жителей при 80 дворах показала перепись 1920 г.

С 25 мая по 25 августа 20 кибиток из 27 дворов (240 человек) выезжало на летовку в 3 места по р. Кулазы, при горах Уйсук и Сулуташ. Они владели значительным количеством скота (246 лошадей, 223 коровы, 100 овец, 30 коз). В том же 1842 г. в деревне было засеяно 56 пудов озимого и 1296 пудов ярового хлеба.

По тракту Челябинск — Миасс — Верхнеуральск, как раз через башкирские деревни нынешнего Учалинского района летом 1837 г. проехал видный русский поэт В. А. Жуковский, сопровождая наследника престола Александра в его путешествии по России. В его «Дневниках» нашли отражение некоторые местные черты, «прекрасные виды» края. Приводим отрывки из его «Дневника»: «9 июня, среда... Въезд на Урал. Обедали в башкирском кантоне. Кантонный начальник и его три жены. Медведь. Мечеть и муецин (муадзин). Обед в кибитке. В этот день проехал весь Урал от высочайших гор до последних перевалов. Золотые россыпи. Лиственница и береза по горам. Прекрасный вид на горы. Справа через широкую равнину видать колыбель реки Белой. Озеро с лесистым одним берегом и с голым другим. Полуостров. Лиственница и береза. Башкирцы. Верхнеуральск. Бедный городишко.

13. Пребывание в Оренбурге... Пляска башкирская. Борьба башкир с киргизами (казахами). Музыка башкирская. Музыкант: курайчи; инструмент: курай, или чебузга. Юрлаучи — певец»⁸.

По р. Кара-Елга возникла д. **Кучуково**, основанная есаулом Кучуком Муртазиным. Известен тем, что 13 июня 1774 г. он вместе с пугачевским полковником башкиром Телевской волости Амином Ибраевым и с есаулом Ясаком Абдулгасымовым с пятисотенным повстанческим отрядом «атаковали Катав-Ивановский завод».

Известен его сын Муратша, 1796 г., служил зауряд-есаулом. От двух жен Муратша имел восемь сыновей: Шугаип, Белал, Шаихислам, Шагбал, Мухаметаскар, Мухаметхасан, Мухаметсадык, Абдулварис.

В ревизия показала в этой деревне лишь 12 дворов с 55 мужчинами и 43 женщинами. В 1859 г. 242 человека и 50 дворов. Перепись 1920 г. учла там 60 дворов с 300 жителями.

В 1842 г. 23 двора с 206 жителями владели 150 лошадами, 175 коровами, 240 овцами. Коз не было. Кочевали с конца мая по 25 июля при горах Ташта-Юрт, Урал и Актан-Юрт.

На 206 жителей сеяли 64 пуда озимого и 720 пудов ярового хлеба. Зиганша Хайбуллин и Аллаяр Юлбердин ежегодно сеяли по 115—130 пудов ярового хлеба. На р. Кара-Елга имели две мельницы.

Д. **Калуево** возникла при р. Миндяк в конце 80-х гг. XVIII в. По V ревизии там было 8 дворов с 62 жителями. В 29 дворах проживали 160 человек в 1859 г. Перепись 1920 г. показала 52 дома и 267 жителей.

На яйляу выезжали в конце мая на те места, где кочевали жители Малоказаккулово. Деревня выделялась среди других своей бедностью. 60 лошадей, 40 коров, 43 овцы принадлежали 17 дворам с 135 жителями. Они же засевали 362 пуда ярового хлеба. Озимая культура еще не дошла до этих мест.

Сыновья Калуя Юлдаш в 1773—1840 и Кужагильды в 1776—1840 гг. жили в деревне отца. Жители ее имели родственные связи с соседними деревнями. Здесь, например, жил Азнабай Сураманов из д. Сураманово, семь семей из д. Каипкулово и одна — из д. Байрамгулово.

Здесь жил участник Отечественной войны 1812 г. воин 14-го башкирского полка Нурали Зубаиров, награжденный медалями «За взятие Парижа 19 марта 1814 года» и «В память войны 1812 года».

С населением 100 человек встретила XIX в. д. **Каипкулово**, расположенная при р. Шаггар. К X ревизии количество дворов увеличилось с 14 до 35 с 168 жителями. В 1920 г. в ней было 50 дворов и 229 человек.

Возраст сына первопоселенца Мухаметжана Каипкулова, 1788 г., подсказывает приблизительное время возникновения деревни. Это 70—80-е гг. XVIII в.

В 1850 г. выехало в д. Калуево 13, в новую д. Мусино 63 человека, 3 семьи прибыли из Байрамгулово, что свидетельствует о родственных связях жителей этих мест.

Из 24 дворов с 206 жителями 20 кибиток выезжало на яйляу в четырех местах по речкам и ключам Узунсаз-Елга, Мухаметгали-Елга, Фавазы-Елга, Акбиик-Елга. Поголовье скота было весьма скромным — имели 100 лошадей, 50 коров, 57 овец, 13 коз. Сеяли 72 пуда озимого и 736 пудов ярового хлеба. Ишмурза Сулейманов и Фахретдин Иткулов ежегодно сеяли 117—170 пудов ярового хлеба.

На берегу р. Миндяк в 60-х гг. XVIII в. была основана д. **Байрамгулово**, наверно, называемая сегодня **Новобайрамгулово**. В конце XVIII в. состояла из 22 дворов, в каждом из них проживало по 13 человек. X ревизия показала 91 двор с 427 жителями.

Сразу же после завершения весеннего сева на летовку выезжало 30 кибиток из 35 дворов с 388 жителями. Язлау проходил по ключу Караул-Саз, по рр. Курала-Елга и Рястак, яйляу — по ключу Яман Таш-Елга, козляу — по р. Сатра-Елга. Всем принадлежало 302 лошади, 210 коров, 20 коз. В том же 1842 г. на всех было засеяно 80 пудов озимого и 2104 пуда ярового хлеба. Бикбай Абдулгасизов, Абубакир Сайтов, Ахмет Байгильдин, Баймурат Аккучуков, Сибай Абдулгасизов сеяли каждый по 110—130 пудов ярового хлеба. Жители-хлебопашцы имели четыре мельницы-мутовки на р. Мендяк. В 1920 г. в 3—4 верстах от деревни русским — братьям Чупраковым принадлежало две мельницы.

По предписанию кантонного начальника от 13 ноября 1847 г. 14 семей из д. Байрамгулово основали д. **Мусино**. 8 августа 1850 г. сюда же переселились 15 семей из д. Каипкулово во главе с 58-летним Юсупом Каипкуловым, 1 семья — из д. Москово (Ямлиха Таяров). Деревня носит имя Мусы Илибякова, 1790 г., его дети Мухаметзуфар, Ишнияс, Тушакай, Абдуляпар, Сайтбаттал, Сайтягафар.

В 1850 г. в деревне 30 дворов с 140 жителями. Перепись 1920 г. отметила 70 дворов и 390 человек.

На летовку выезжали в конце мая в три места по речкам и ключам Усак-Елга, Тиюлга, Фавазы.

Завершая белгий взгляд на раннюю историю деревень Телевской волости, подчеркнем, что деревни возникали на местах аулов, сожженных карателями в ходе подавления башкирского восстания 1735—1740 гг., когда данная и соседние волости находились в орбите действий местных повстанческих отрядов. Здесь происходили важные события и в годы Крестьянской войны 1773—1775 гг.,

⁸ Башкирия в русской литературе // Сборник. Уфа, 1961. Т. 1. С. 206.

когда все волости уезда оказались районами активных действий повстанцев. По данным карателей, в восстании активно участвовало 430 дворов башкир Кара-Табынской волости во главе со старшиной Расулем-тарханом Итжиясовым, 171 двор Барын-Табынской волости старшины Абдулкарима Курманаева, 80 дворов Телевской волости сотника Абдулгазица Абуталипова, 80 дворов Кубелякской волости старшины Абзана-тархана Баимова, пугачевца⁹.

* * *

К Кудейской волости относились дд. Магадеево и Суяргулово, расположенные при р. Миндяк. Д. **Магадеево** известна с 70-х гг. XVIII в. V ревизия показала в ней 18 дворов с 106 жителями. В 1859 г. там только 7 домов и 74 человека. К 1920 г. количество и дворов и жителей оставалось без изменения. Одним словом, дело шло к загущанию жизни в данной деревне, что и случилось чуть позже.

Сын первопоселенца зауряд-есаул Габит Магадеев жил в 1764–1837 гг. В соседние деревни выезжало немало людей, в частности, в дд. Суюндуково, Сураманово, Суяргулово.

Другая кудейская д. **Суяргулово** возникла в 1812 г. Основали ее 12 семей из д. Магадеево, 3 семьи из д. Кубяково. Носит имя выходца из д. Магадеево Суяргула Худайшугурова, 1756 г. (его сын Юлмухамет, внук Багаутдин). В первой половине XIX в. состав населения еще не устоялся, часто жители переселялись в другие деревни. В частности, в 1858 г. по одной семье выехало в дд. Каипкулово, Сураманово, Калуево, Кучуково, Казаккулово, Махмутово. Как видно, кудейцы из Магадеево и каратабынцы из Кубяково создали одно поселение Суяргулово. Затем кудейцы пополнили население соседних населенных пунктов.

Жители двух деревень выезжали на одни и те же места для кочевки, в частности, по рр. Сувок-Кую, Тиялган-Елга, Бугара.

В 1842 г. на 44 человека в д. Магадеево было засеяно лишь 208 пудов ярового хлеба; в д. Суяргулово на 120 человек – 40 пудов озимого и 390 пудов ярового хлеба. Суяргуловец Ишмухамет Ибрагимов засеивал по 129 пудов хлеба в год.

* * *

В 1780 г. на территории Кара-Табынской волости мишарским служилым населением, вышедшим из дд. Муслимово, Курманаево Челябинского уезда, была основана д. **Ахуново**. В конце XVIII в. осели здесь и ясачные татары из дд. Аминово, Чистая Озерская и других Троицкого уезда¹⁰. Называется деревня так потому, что здесь жил известный в Исетской провинции ахун Абдулла Даушев. Ахун – высшая мусульманская духовная должность. После открытия в Уфе в 1789 г. Магометанского духовного собрания его глава муфтий стал высшей духовной должностью. Вслед за этим ахуны, как и муллы и др., оказались в его подчинении. Абдулла Даушев –

мишарский мурза. Мурзы и князья – представители господствующего феодального сословия среди служилых татар и мишарей. Абдулманнан Муслимов служил мишарским старшиной, о его злоупотреблениях сохранилась масса документов¹¹. Дед Абдуллы-ахуна и отец Абдулманнана – Муслим, основатель деревни своего имени. Выходит, что они – племянник и дядя.

Абдулла Даушев – один из 565 депутатов Екатерининской Уложенной комиссии 1767–1768 гг. Он – депутат от мишарей Исетской провинции. Со 2 июля 1767 г., сразу же по прибытии в Петербург, он уже заседал в комиссии¹². Он был освобожден как депутат «навсегда от смертной казни, пыток и телесных наказаний», носил особую золотую медаль.

Известен сын Абдуллы отставной зауряд-есаул Мухаметаскар, 1786 г. В материалах ревизии есть и другие Даушевы – отставной зауряд-есаул Мухаметвали Габбасович, 1765 г., и зауряд-сотник Шагиахмет Хамитович, 1790 г. У последнего дети Зулькарней, Мухаметмансур, Мухаметрахим, Мухаметмагафур.

По V ревизии 1795 г. в деревне было 55 дворов с 444 жителями. В 1859 г. 280 дворов с 1623 жителями. В 1920 г. в 725 дворах проживало 4087 мишарей и татар. Увеличение численности населения за такой короткий срок (между V–X ревизиями) в 3,5 раза было возможно не только за счет естественного прироста, но главным образом за счет переселенцев (в 1823 г.), например, причислены были Валиша Ишемгулов, Габдулла Масягутов из д. Ядыгарово Мамадышского уезда Казанской губернии (см. д. 196).

Татарские дд. **Кидыш**, **Танышау** и **Ташмурын** возникли после 1920 г.

Тептярские деревни

На вотчинной земле Кара-Табынской волости, конфискованной казной у башкир за участие в восстании 1735–1740 гг., возникали тептярские деревни. Их было сначала 13–14, затем осталось 12.

Прежде чем охарактеризовать эти деревни, выясним происхождение термина «тептярь» и сущность сословия тептярей.

Тептярей знала только башкирская вотчинная земля. В других областях, кроме Башкирии, тептярей не знали. Институты припущенников и тептярей являются продуктом социально-экономического и политического развития башкирского общества. Порождены они вотчинным правом башкир на населенные ими земли, возникли и существовали задолго до появления переселенцев из Поволжья. Возможность припуска на башкирские земли имела и до присоединения Башкирии к Русскому государству. Затем на основании царских жалованных грамот башкирским родам – волостям значительно расширились возможности припуска на общинные земли. Часть этих земель легко отчуждалась: отдавалась в калым или аренду. На общинные земли вотчинниками припускались на определенных условиях припущенники из обезземелившихся и лишенных вотчинных прав по разным причинам

⁹ РГАДА. Ф. 1274. Оп. 119. Л. 317.

¹⁰ ЦГИА РБ. Ф. 138. Оп. 2. Д. 99, 617.

¹¹ МИБ. Т. 4. Ч. 2. С. 415, 422.

¹² Русский вестник. 1861. № 11–12. С. 62.

башкир из данной или других волостей. Припущенниками становились отдельные башкиры или группа, лишившиеся вотчинного права на земли. За припуск они платили припускавшим волостям по 10–25 коп. в год с каждого двора. Припущенники сохраняли свою сословную принадлежность к башкирам. Поэтому они выполняли все, что требовалось от остальных членов башкирского сословия в пользу казны и припускавшей их общины.

С началом массовой колонизации края в XVIII в. в институт припущенников из башкир влились переселившиеся в Башкирию безземельные татарские, мишарские, марийские, удмуртские, чувашские крестьяне. Тем самым усложнился этнический состав припущенников. Крестьяне-переселенцы выходили из своих общин в районах старого местожительства в Поволжье и становились припущенниками башкир-вотчинников. Они сохраняли сословную принадлежность. Например, татары-переселенцы находились в служилом, ясачном, торговом сословиях. Среди мишарей-припущенников были только служилые люди. Марийские, мордовские, удмуртские и чувашские крестьяне-припущенники составляли ясачное сословие. Таким образом, припущенники из башкир и переселенцы из Поволжья не образовывали нового сословия, а сохраняли прежнюю сословную принадлежность.

Вместе с тем, из среды припущенников постепенно образовались тептяри, а затем сформировалось их сословие. Лишенный вотчинного права на землю башкир-общинник выходил сам, вытеснялся нуждой или выгаливался, отвергался насильственно (по-башкирски – *тибелеу*) не только из своей общины, но и из сословия. Отсюда социальный по своему содержанию термин «тептярь» (по башкирски *типтереу* – «отвергнуть»), *типтәр* – «быть отвергнутым» (причастная форма), *типтәрзәр* – «отверженные». Сравни башкирскую поговорку: «*Иле типкән ир булмаҫ, кәтәү типкән мал булмаҫ, йөрәк типкән йәр булмаҫ* – Отвергнутый Отчизной – не мужчина, отвергнутая стадом – не скотина, отвергнутый сердцем – не любимый»¹³.

О возникновении термина «тептярь» существует несколько версий. Одна из них (Рычков П. И., Витевский В. Н., Добросмыслов А. И., Ахмаров Г. Н.) широко распространена и выводит его из персидского слова *дэф-тэр*, понимая под этим заключаемые припущенниками письменные условия (запись, договор) с башкирами-вотчинниками или список, реестр, куда заносились тептяри. Однако гипотеза не подтверждается фактами. В действительности, почти все припущенники составляли с вотчинниками договорную запись о припуске, однако не все они назывались тептярями. Кроме того, тептяри жили не только на башкирской вотчинной земле (615 696 десятин, или 64,4% от всех 955 916 десятин, владеемых или используемых ими земель в середине XIX в.), но и на казенной (113 318 десятин, или 12,1%), и на собственной, т.е. жалованной им русскими царями или купленной у башкир (224902 десятины, или 23,5%) землях¹⁴. Если теп-

тяри действительно заключали договоры с вотчинниками о припуске, то с казной никогда не составляли таких документов, тем более на собственной земле они ни с кем не оформляли записи о пользовании земельными угодьями. Несмотря на это, при всех условиях оседания они назывались тептярями. Таким образом, сама реальность не согласуется с предположением о персидском происхождении термина «тептярь».

Что касается тептярей Верхнеуральского уезда, то они обосновались как раз на казенной земле, конфискованной у кара-табынцев. История их заселения вкратце такова.

В ходе башкирского восстания был издан указ от 20 августа 1739 г., который разрешил припущенникам из мишарей, татар и чувашей селиться на землях «бунтовщичьих» башкир, т.е. участников восстания, причем отдельными деревнями и без уплаты вотчинникам арендной платы¹⁵. Ссылаясь на этот документ, ясачные татары в лице старшины Ильтабана Степанова, сотников Минлибая Ишменева, Юсупа Байметова и рядовых Аита Юсупова, Рысая Баняшева, Юсупа Надырметова, Аита Аштаванова (Ильтабанова), Уракая Греева, Алексея Илмаева, Ишметя Надырметова, Азамата Якунина, Бака Алеметева, Сайта Аитова, Биктимира Уразметова 16 июля 1743 г. обратились в Исетскую провинциальную канцелярию с прошением о выделении им земельных угодий башкир Кара-Табынской волости, старшины которых Алиш Муксинов, Аккузя Кулембетов, Юсуп Арыков были казнены или наказаны. Эти кара-табынские земли считались «бунтовщичьими», а старшины и сотники ясачных татар, живущих по р. Багаряк Исетской провинции, были противниками восстания. Чтобы удовлетворить их просьбу, в августе 1743 г. в Кара-Табынскую волость были посланы геодезисты, которые должны были выяснить, действительно ли претендуемые земли принадлежали участникам восстания, если да, то должны были «их объехать, сделать границы, указать рубежи, измерить в десятинах пахотные земли, сенокосные и др. угодья и описать их». К 17 ноября геодезисты выполнили задание.

В отведенных ясачным татарам землях оказались земельные угодья и озера башкир – противников восстания во главе со старшинами Таймасом-тарханом Шаимовым и Кулгильды Кармышевым. Последние в декабре 1743 г. уступили татарам озеро Юмалы, а три озера Ургун, Ачулы (сердитый, ныне зовется Учалы) и Карагайлы башкиры оставили себе. Однако 20 января 1750 г. ясачные татары, уже названные тептярями, просили Исетскую канцелярию и эти озера закрепить за ними; поскольку они платили обременительный 8-гривенный ясак, то канцелярия пошла им навстречу и решила «теми озерами, как и землею, им владеть вечно». Таким образом, ясачные татары, вышедшие из своих общин по месту старого жительства по р. Багаряк, затем в течение 1743–1750 гг. и из татарского ясачного сословия, стали тептярями с новыми повинностями, с новым управлением. Они осели на казенной земле, недавно конфискованной у башкир-вотчинников Кара-Табынской волости. Этот факт является лишним доказательством несостоятельности точки зрения о происхождении термина «тептярь» от персид-

¹³ Асфандияров А. З. Тептяри (социально-этническое и лингвистическое содержание термина) // Башкирская этнонимия. Уфа, 1987. С. 59–82.

¹⁴ ЦГИА РБ. Ф. 2. Оп. 1. Д. 6333. Л. 398–402.

¹⁵ ПСЗ. Т. 10. С. 870.

ского слова дэфтэр. Ясачные татары, ставшие тептярями, никакого договора о припуске не заключали, и на основе указа Исетской провинциальной канцелярии стали владельцами огромного количества земель в 89 тыс. десятин¹⁶.

В 1744–1747 гг. было основано 13 тептярских деревень. Самой последней по счету и быстро исчезнувшей была д. **Ишмаметово**, по V ревизии она имела население 100 человек. Все остальные деревни получили значительное развитие. В 1747 г. всех тептярей было 1320 человек, по V ревизии – 2882 человека при 414 дворах, по X ревизии – 8030 человек при 970 домах. Советская перепись 1920 г. показала в 3825 дворах 19 915 человек. Рост численности населения шел не только за счет естественного прироста, но и за счет перехода представителей других сословий – этносов в тептярское сословие. За 1747–1859 гг. его численность возросла почти в 8 раз. В состав тептярей влились потерявшие вотчинные права участники восстаний – кара-табынцы, значительное количество вотчин которых было конфисковано как собственность «бунтовщиков», а сами бывшие владельцы этих угодий покинули свои общины и сословие. Среди верхнеуральских (впоследствии учалинских) тептярей было немало казахов, оказавшихся на правом берегу р. Урал; их насильственно распределяли по тептярским и башкирским деревням уезда. В состав тептярей также вошли безземельные марийцы и чуваша. Вот почему так резко возросло количество тептярей.

Теперь приведем конкретный материал по каждой деревне.

Самой крупной была д. **Учалы**, ставшая селом и центром Тептярско-Учалинской волости. Все 12 деревень входили в эту волость. Название ее происходит от одноименного озера, которое в XVIII в. во всех документах и на карте 1786 г. называли Ачулы-Асулы, т.е. сердитый, с XIX в. – Учалы. В момент основания она называлась **Митряево**. Происхождение названия точно установить не удалось, поскольку ни такого имени, ни фамилии среди ее жителей не было. Может быть, здесь жили тептяри – переселенцы из д. Митряево Бугульминского уезда, относившейся к тептярской команде № 5. Было и третье название – Минусяй. Население д. Учалы интенсивно росло. По IV ревизии 1783 г. там проживало 297, в 1795 г. – 408, в 1859 г. – 1640, в 1920 г. – 3129 человек. Дворов было в 1795 г. – 63, в 1859 г. – 120, в 1920 г. – 631. Среди жителей были и казахи, причисленные в тептяри (Дусенбай Аитбаев с братьями. См. д. 99).

В центре волости кипела жизнь. При двух мечетях действовали начальные школы – мектебе. По средам шла бойкая торговля всевозможными изделиями и товарами на базаре, а на ярмарку, проводимую весной 18–23 мая, осенью 15–20 сентября и зимой 18–25 декабря, приезжали купцы из отдаленных мест. Располагались здесь волостное управление и почтовая станция.

В 12 верстах от центра волости находится д. **Ильтебаново**. Здесь обосновался старшина Ильтабан Степанов, противник восстаний 1735–1740, 1755 гг. О происхождении членов его команды и его самого Батырша Галиев,

известный своим воззванием к народам Башкирии в 1755 г., писал из Шлиссельбургской крепости Петербурга: «Оглашен указ о том, чтобы старшина Ильтабан всей своей командой, оставив веру ислама, перешли бы в русскую веру, или же вернулись в прежнюю дедовскую свою веру – чувашскую» (т.е. языческую). Из этого намека можно узнать о чувашском происхождении многих людей из его команды. Батырша знал Ильтабана и его людей, у него учился Абдикей Биктимиров из команды Ильтабана¹⁷.

V ревизию деревня встретила 35 дворами с 230 жителями. К X ревизии было 53 двора и 672 человека. В 1920 г. в 204 домах проживало 1053 жителя. Функционировала мечеть и при ней мектебе.

Между упомянутыми деревнями при р. Кандабулак расположена третья – **Кунакбаево**. В 1811 г. был жив сын Кунакбая Юлдаш, служивший старшиной. Перечислим имена отдельных жителей: Байгазы, Тимергази, Тимирбай, Ямакай Уракаевы, Сирбай Кужамбаев, Мухамедьян, Мухамедьяр, Мухаметнияз Кинзебаевы, Гибадулла и Абдулла Ямакаевы, Батал и Тимирбай Уразаевы (их дети Абдуллатиф, Абдулвахит), Абдулвали Балтаев, Зулкарнай Кузембаев, Салихьявгар Кужамбаев, Сайтгафар Уметбаев, Сайфулла Баягулов (сыновья Тулубай, Юлдыбай), Абдулкарим Аитов, перешедший в 1802 г. из д. Имангулово, Ишбулды Мулдашев, переселившийся в 1800 г. из д. Кузгун-Ахмерово Катайской волости (д. 99).

В 1795 г. было 45 дворов с 244 жителями. 972 человека проживало в 140 дворах к X ревизии. В 1920 г. было 314 дворов с 1696 жителями.

В 24 верстах от центра волости при р. Урал находится д. **Минлибаево**, сегодня известная как **Уразово**. Сотник Минлибай Ишменов вместе с другими должностными и влиятельными лицами в 1743 г. поставил свою подпись на прошении о выделении им «бунтовщицей земли». Его сыновья Ишим и Игибай в 1805 г. переехали в д. Учалы. Известно происхождение и второго названия. В начале XIX в. там жил Ураз Курамович Каипов. Здесь же жили Гузеир и Рахмангул Имангуловы, Таксыр и его сын Хисаметдин Туктаровы, Кушбаба Ишмекеев, Баймурат Куншбаев.

В конце XVIII в. деревня состояла из 29 дворов, где проживало 204 жителя. В середине следующего века в 139 дворах жило 410 мужчин и 348 женщин. В 1920 г. в ней было 389 дворов с 1864 жителями. Через 5 лет они составляли 205 хозяйств. До Октябрьской революции 1917 г. здесь находилась почтовая станция. В 2–3 верстах от деревни находилась мельница Афанасьева и Киселева.

При р. Малые Учалы в 12 верстах от центра волости расположена д. **Имангулово (Ташкисеу)**. Первопоселенцу Имангулу Усманову в 1811 г. исполнилось 76 лет. Его дети Абдулсалам, Абдрей (1746–1815), его дети Нигматулла, Зулкарнай (его сыновья Ярмулла, Калимулла, Сафаргали, Муллагали, Аллаяр, Зайнулбашар), Абдразаг (его дети Абдракип, Хушираушир, Гайса, Мухаметсалим, Губайдулла, Файзулла), Абдрахим, Абдулкарим (его дети Ярмуамет, Мухаметрахим), Абдрашит, Абдулмажит (его Гайсар) и Абдуллатиф, призванный в 1801 г. во 2-й тептярский полк на 15 лет службы (д. 204).

В деревне жил тезка первопоселенца, но более молодой Имангул Кувазяров, 1756 г., его сыновья Мавлютбай, Тулубай, Юлдыбай, 1812 г., находившийся на 15-летней

¹⁶ РГАДА. Ф. 1324. Оп. 1. Д. 3732. Л. 27–28; Ф. 1355. Д. 935. Л. 58–63. Выражаю признательность А. Адельгужину за предоставление копий этих документов.

¹⁷ НА УНЦ РАН. Ф. 3. Оп. 12. Д. 51-а. Л. 91.

службе в 1-м тептярском полку. Казах Итбалы Терешкин был приписан сюда в 1801 г.

В конце XVIII в. в Имангулово проживало 214 человек. 861 человек был в деревне по X ревизии. В 1920 г. в 268 домах проживали 1549 жителей.

На таком же расстоянии от д. Учалы на р. Урал находится д. **Юлдашево**. Известны сыновья и внуки Юлдаша. Ягуда Юлдашев, 1743 г., имел сына Рамазана и внуков Хисаметдина, Сайфутдина, Хуснутдина. Абзелил Юлдашев был моложе брата на 16 лет, его дети Абдулшафик (его Тухватулла), Ибатулла, Гибадулла, Сунагатулла.

Есть предположение, что тептярское поселение возникло на месте сожженной карателями д. Аккузево. Раннее название деревни происходит от имени батыра Каратабынской волости, участника и руководителя восстания 1737–1740 гг. Аккузи Кулембетова.

В 1795 г. 244 жителя проживало в 30 дворах; в 1859 г. было 150 дворов с 954 жителями. 1545 человек проживало в 295 домах в 1920 г.

При р. Урал находится д. **Калканово**. Вначале она называлась **Шамарово**. Первое название от гидронима, второе – от антропонима. Однако среди жителей в материалах ревизий не удалось найти человека с таким именем или фамилией.

В 1795 г. было 208, в 1859 г. – 703, в 1920 г. – 1269 жителей. Среди них были Елкибаевы, Сабанбаевы, Иткуловы, Кутушевы, Мукасевы.

В начале 20-х гг. XX в. при деревне имелись мельницы Галиуллина и Абраменко.

При озере Ургун в 1790 г. возникла деревня с таким же названием, известная сегодня как **Мулдашево**. Сюда переехали тептяри д. Аминово. Известен Кучук Мулдашев (1756–1816), его дети Абдулвали, Абдулгалим, Абдулямил, Караматкарим.

Через 5 лет после основания деревня имела 30 дворов с 268 жителями. X ревизия показала 824 человека при 122 дворах. 1190 человек было в 1920 г. Всего 230 дворов.

В 11 верстах от Учалов возникла д. **Рысаево**. Носит имя одного из тех, кто подписал прошение с просьбой о предоставлении им земли башкир-«бунтовщиков». Это – Рысай Бяняшев. Второе название д. **Акбулатово** объяснить не удалось, хотя оно явно от антропонима. Здесь за 1795 г. упоминается Амин Ибраев, бывший старшина. Его имя носит д. Аминово, расположенная на территории Верхнеуральского уезда Челябинской области.

240 человек проживало в 30 дворах в 1795 г. По X ревизии в ней было 628 жителей при 111 дворах. Здесь находилась почтовая станция.

Первопоселенцем д. **Ильчино** был Илсе Асанов (1746–1809). Его сын Базаргул служил в 1811 г. в тептярском полку. Среди жителей можно было встретить такие фамилии, как Ярышевы, Кучербаевы, Идельбаевы, Кусакбаевы, Тулупбаевы, Яумбаевы, Тулыбаевы, Байгулины. Среди них были и башкиры – тептяри. Были и казахи (например, Кубеган Минясаров).

В 1795 г. в 32 дворах проживало 222 человека. В 1865 г. в ней было уже 1168 жителей при 173 домах. Советская перепись показала возросшее количество дворов (473) и жителей (2443).

По рр. Крувна, Курталка возникла д. **Сафарово (Аитово)**. Первоначально называлась Аитово. Но сказать, чье имя она носит, затруднительно. В прошении 1743 г. о выделении ясачным татарам «бунтовщицъей» земли

имелись имена рядовых Аита Юсупова и Аита Иштаванова (Ильтабанова, сына старшины). Там фигурировало имя сына одного из перечисленных – Сайт Аитов. Был еще Муслим Аитов, 1749 г., с детьми Абдулсаламом, Абдулхасаном, Хуснутдином, Сиражетдином, Ямалетдином. В 1767 г. сын Сафара служил старшиной тептярей. Это – Мухамет Сафаров.

V ревизия зафиксировала 282 жителя при 43 дворах. В списке населенных мест Оренбургской губернии за 1866 г. д. Сафарово названа в скобках Долган Саитово и состояла из 210 дворов с 1048 жителями. К 1920 г. намного увеличилось количество дворов (324) и жителей (1762 человека). Тогда же при деревне имелись Софийский прииск, в одной версте от нее, и Тимофеевский прииск, в двух верстах от нее.

12-я деревня тептярей – это **Мансурово**, расположенная при р. Шартым. В XVIII в. ее называли по месту нахождения **Ирендик**. Первопоселенец – известная личность. Мансур Ибрагимов, которому в 1816 г. исполнилось 84 года, был депутатом от тептярей в Екатеринбургской Уложенной комиссии 1767–1768 гг. Выходит, что из «иногородческих» депутатов из Исетской и Уфимской провинций Оренбургской губернии (от исетских мишарей мулла Абдулла-мурза Даушев и уфимских мишарей Абзалил Максюттов, от исетских, ичкинских и багарятских татар мулла Альмухамет Ибрагимов, от торговых татар Сеитовой слободы под Оренбургом Мансур Палатаев, от уфимских башкир старшина Туктамыш Ишбулатов, от исетских башкир, сартов, калмык старшина Базаргул Юнаев, от башкир и перешедших в Оренбургскую губернию «иноверцев» писарь Мухаметкарим Ибрагимов и др.) двое вышли из учалинской земли. Это – Абдулла-ахун Даушев и писарь Мансур Ибрагимов¹⁸. Чего же требовали тептяри от Уложенной комиссии, на словах законодательной, а на деле – совещательной и в конце концов ничего не решавшей? От имени тептярей доверенные старшины Мухамет Сафаров и Кучербай Арсланов, рядовые Исмаил Аблаев, Ишмен Ишметов и отставной писарь Биктимир Уразметов просьбы свои оформили в форме наказа своему депутату Мансуну Ибрагимову. Во-первых, просили к своей земле «еще прибавки». Во-вторых, требовали от верхнеуральских и уклы-карагайских казаков огораживать свои посеы и сенокосные места, чтобы туда не попадал их скот, что вызывало конфликт между ними. Еще требовали за крещеных не взыскивать с их общины ясак, поскольку крещеные покидали родные места. Просили отменить сборы по 20 коп. с каждой свадьбы¹⁹.

Известны дети Мансура Ибрагимова. Старший сын Исмагил, 1757 года рождения, его сыновья Рахимкул (его сын Ибатулла), Рахматулла (его Хабибулла, Фаткулла), Гайнулла. Второй сын Мухаметрахим Мансуров, 1779 года рождения, у него 5 сыновей. К их именам прибавлено имя Мухамет – Мухаметзаман, Мухаметгали, Мухаметгалим, Мухаметсадык, Мухаметшариф (д. 57, 99, 196).

Недалеко от этой деревни в XIX в. добывали золото. Алчные торговцы открывали на окраинах деревни кабаки для продажи прежде всего спиртных напитков, против чего не раз протестовало население²⁰.

¹⁸ Русский вестник. 1861. № 11–12. С. 62.

¹⁹ РГАДА. Ф. 342. Оп. 1. Д. 10911. Л. 208.

²⁰ Горный журнал. 1868. № 1.

По V ревизии в Мансурово было лишь 17 дворов со 111 жителями. Через 64 года 405 человек проживало в 52 домах. В 1920 г. 170 дворов насчитывали 934 жителя.

Тептяри жили также в прииске **Буйда-Иверский**. В 1920 г. в нем было 6 дворов с 42 жителями.

Занимались тептяри земледелием и скотоводством. В конце XVIII в. волость имела всего 4 мельницы. Не все тептяри были хлебопашцами. Вот что написано в документе того времени: «Землю запахивают не всю, а (лишь) некоторую часть, остальные лежат впусе»²¹. В 1833 г. житель д. Мулдашево Абдуллатиф Ишкинин, протестуя от имени всех тептярей против введения волостного управления, писал: «Поелику хотя они именуется податным народом, но по сословию наравне с казенными крестьянами себя не признают, потому что они содержат регулярный тептярский полк и более принадлежат к ведомству оному, ибо всех податей, прочих повинностей, дорожное содержание ныне по 30 коп. и на двух полков чинят сбор по 3 руб. с каждой души, и к тому же, не все вообще занимаясь хлебопашеством, в летнее время, подражая предкам своим и башкирскому обыкновению, для пропитания себя, равно и скота выходят в кочевье»²². В этом прошении перечислены почти все их повинности, но они содержали не один, а два полка. Земледелие у них не было развито, на это оказали влияние полукочевые башкиры, влившиеся в состав тептярей.

В Тептярско-Учалинской волости двумя командами тептярей управляли двое старшин.

Русские деревни

Их в районе мало. Самые ранние из них возникли в XVIII в. как рудничные поселки. Следует сказать, что в освоении природных богатств края башкиры играли немаловажную роль. Они были неплохими рудоискателями: царское правительство в XVII–XVIII вв. прибегало к их помощи в поисках рудных мест.

В оживлении деятельности рудоискателей большую роль сыграли указы 1719 и 1739 гг. В одном из них говорилось: «Кто руду найдет, и на том месте завод построить возможно будет, от которого бы впредь прибыль могла быть, заплатится за его труд за каждый фунт меди, колико из одного опытного пуда выйдет, по 4 руб., а за серебро за каждый золотник, которой из пуда руды выйдет, также 4 руб. дается»²³.

Практиковались и другие формы поощрения: начальник управления уральскими заводами В. Н. Татищев раздавал рудоискателям чугунные котлы и красные кафтаны за открытие месторождений полезных ископаемых.

При р. Киряби в 1767 г. был открыт рудник по добыче медной руды. Кто его открыл – не известно. Но рудник действовал до 1827 г. Рудник называется Кирябинским, позднее превратился в село. С 30-х гг. XIX в. здесь добывали золото. Режим был строгим, рудник управлялся десятским, учинявшим нещадные порки за провинности. Рудник стал местом ссылки. В 1773 г. восставшие башкиры, уничтожив всю документацию, взяли «в полон»

256 жителей рудника, которых вывезли подальше от карателей в свои села и деревни²⁴. К 1839 г. рудник Кирябинский состоял из 73 дворов, где проживало 204 мужчины и 213 женщин. Советская перепись 1920 г. показала 369 дворов и 1899 жителей.

Рудник **Поляковский** на р. Уй возник в конце XVIII в. Добывали здесь медную руду, затем золото. Появился поселок, ставший селом Поляковка. В 1839 г. в нем было 123 двора с 323 мужчинами и 330 женщинами. В 1920 г. 2632 человека проживало в 504 дворах.

Рудничный поселок, выросший в село **Вознесенка**, возник после 30-х гг. XIX в. И здесь добывали медную руду, затем – золото. В 1920 г. село насчитывало 659 домов с 3421 жителем.

Жители этих поселков-сел по истощению медных руд занимались старательской работой по добыче золота. Золотые прииски были открыты при участии башкирских «рудознатцев».

Для коренных жителей не представляли секрета и месторождения золота. Направленный В. Н. Татищевым рудоискатель Цывилицын в январе 1721 г. доносил ему, что прежде он уже побывал в тех местах, куда башкир Кара-Табынской волости звал его, считая золотых дел мастером. При этом местный житель обещал тому рудоискателю половину золота, которое будет получено от заготовленного им песка²⁵. По утверждению Наркиза Чупина, это было первым известием о золотоносных песках Оренбургского края, где на землях кара-табынцев впоследствии нашли знаменитые Миасские золотые россыпи²⁶. Эти россыпи захватывали и северную территорию нынешнего Учалинского района.

П. И. Рычков в 60-х гг. XVIII в. писал, что башкиры рудоискательством «ныне весьма уже много промышленляют». Доказательством его утверждения может послужить открытие ими различных полезных ископаемых, в том числе марганца, угля, нефти, железной и медной руд. 23 августа 1759 г. старшина Катайской волости Даут Еналин сообщил об открытии им месторождения серебряной руды, оказавшейся после пробы марганцевой. Месторождение это находилось в двух местах: «одно от другого неподалеку расстоянием от Верхояицкой пристани (г. Верхнеуральск) верстах в сорока, и в ведомстве Исецкой провинции от д. Шуково в 20 верстах». Пробу руды снял доктор медицины Редер²⁷. Впоследствии здесь разрабатывался марганцевый рудник (бывший Ушакова), находящийся в 27 верстах от д. Учалы. В 1920 г. в захиревшем руднике было лишь 3 хозяйства.

Все остальные русские села и деревни района возникли после переписи 1920 г. В хуторе **Баталино**, в 18 верстах от д. Учалы, в 1925 г. было лишь одно хозяйство. Д. **Ильинка**, поселки **Орловка**, **Озерный**, **рудник Кузьмы-Демьяна** до 1920 г. еще не были известны.

Таким образом, населенные пункты с русским населением в основном возникали в результате открытия и разработки медной руды и добычи золота и исчезали по истощении их запасов.

²⁴ Андрущенко А. И. Крестьянская война 1773–1775 гг. на Яике, в Приуралье, на Урале и в Сибири. М., 1969. С. 156.

²⁵ РГАДА. Ф. 271. Оп. 1. Д. 621. Л. 67, 70.

²⁶ Сборник статей, касающихся Пермской губернии. Пермь, 1882. Вып. 1. С. 64.

²⁷ РГАДА. Ф. 274. Оп. 1. Д. 1195. Л. 56, 60.

²¹ РГАДА. Ф. 1355. Д. 935. Л. 63.

²² ЦГИА РБ. Ф. 1. Оп. 1. Д. 948. Л. 18–19.

²³ МИБ. Т. 4. Ч. 2. С. 587.

АБЗЕЛИЛОВСКИЙ РАЙОН

Населенные пункты района раньше принадлежали Бурзянской, Карагай-Кипчакской, Тамьянской, Тангаурской и Кубелякской волостям. Здесь жили бурзяне, карагай-кипчаки, тамьянцы, тангаурцы и кубелякцы.

В ходе подавления восстания Карасакала в 1740 г. карателями было сожжено в бассейне рр. Большой и Малый Кизил 43 деревни, по рр. Кага, Илаклы, Узень — 73, вокруг горы Кыркты свыше 100 деревень²⁸. Вот почему мы будем говорить лишь о населенных пунктах, возникших на развалинах прежних.

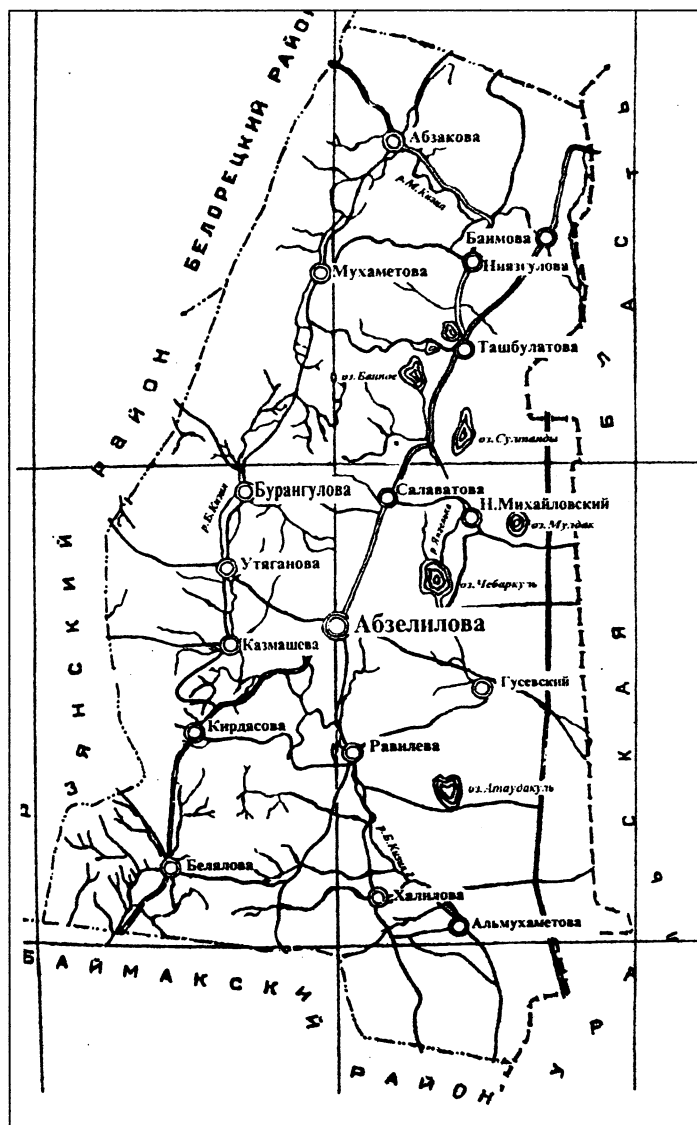
Начнем с Бурзянской волости, в ведении которой было три деревни. Самая крупная из них **Альмухаметово (Кулбакты)**. Известны сыновья первопоселенца — Абдрахман, живший в 1750—1814 гг., и Ишбулды Альмухаметовы. Старший из них имел детей Бурангула, Юмагула, Аллагула. Назовем несколько имен — зачинателей известных фамилий. Это Ирناзар, Изиги, Акназар Ярмухаметовы, указной мударис Умитбай Яйкаров с сыновьями Ахметьяном (его Абдрахман), Мухаметьяном, Мухаметвалием, Умурзаком и братом Ильясом.

В 1795 г. деревня состояла из 31 двора с 257 жителями. Х ревизия показала 640 человек при 100 дворах. В 1920 г. в 194 домах проживало 905 человек. Воины 14-го башкирского полка, вступившего в Париж 19 марта 1814 г., рядовые Кулбай Аблязин, Ямангул Абдрахманов, Мухаметамин Явгастин за свой героизм получили серебряные медали. В годы русско-турецкой войны на кордонной службе на западной границе империи находились Султанбай Ильясов, Абдулнасыр Бараков, Рыскужа Худайбирганов, Гумар Альмухаметов.

Жители занимались скотоводством. В 1842 г. из 96 дворов на кочевку выезжали все. 500 человек имело 304 лошади, 202 коровы, 325 овец и 150 коз. Скотоводство дополнялось рыбной ловлей, охотой и хлебопашеством. Тогда же было засеяно 174 четверти ярового хлеба, т.е. 1329 пудов. На каждого жителя приходилось по 2,4 пуда.

Д. **Абдряшево** известна как хутор **Нугаевский** с конца XVIII в. В 1795 г. хутор насчитывал 12 дворов с 63 жителями. Дело в том, что жители д. Яикбаево (Нугаево) нынешнего Баймакского района имели свой хутор по р. Кизил, где проводили язлау и козляу. В 1816 г., когда сюда переехали 19 семей, хутор превратился в деревню. Среди них были семьи Самаша и Тукана Башировых, Забира и Назира Валитовых, Усмана (его сын Сайфулла) и Карагула Сулеймановых, Юнуса Кунакбаева, Юсуфа Хамзина, Тлявбая Азбурова, Мусы Утемеева, Теинбая и Тулкубая Калкамановых, Ишкула и Ишбулды Барыскильдиных, Нурбулата Мустафина, Акназара Ишбаева, Кулибая Султанбекова и др. Через некоторое время 10 человек вернулись в д. Яикбаево. Сын Тукана Кинзябай погиб в действующей армии в 1812 г.

Деревня носит имя помощника старшины Абдрашита Арапова. Имена его сыновей и внуков перечислила IX ревизия 1850 г. Старший из них Иткул (1770—1817), затем Шамгун (1793—1823), Байгузя, 1796 г., и Батырша, 1799 года рождения. У Шамгуна дети Гибадат, Мухаметсадык, Мухаметказы, Зиганша, у Байгузи — Ишмухамет, Мухаметсафа, Мухаметшариф, Мухаметкунафия,



Карта Абзелиловского района 1934 г.

у Батырши — Шагбал, Мухамадияр, Сагадат, Магадий, Суфиян, Сулейман. Сыновья первопоселенца служили старшинским помощником, зауряд-есаулом, урядником, чиновником 14-го класса (д. 240, 565).

До заключения Тильзитского соглашения в 1807 г. на территории Пруссии и Польши во время войны России с союзниками против Франции находился рядовой Назар Усманов. Урядник Ибниамин Биккулов и рядовой Надырбай Нурбулатов — кавалеры серебряных медалей за героизм в 1812 г.

В 1859 г., когда деревня входила во 2-ю Бурзянскую волость, в ней было 39 дворов с 280 жителями. В 1920 г. Верхнеабдряшево (Нугаево) насчитывало 40 дворов с 213 жителями, в Нижнеабдряшево (Нугаево) 267 человек проживало в 57 дворах.

Жители — скотоводы. 37 дворам (229 человек) принадлежало 100 лошадей, 80 коров, 125 овец и 70 коз. Цифры свидетельствуют, что одним скотоводством абдряшевцы обойтись не могли. Занимались промыслами. Но земледелие в 40-х гг. XIX в. в почете не было. Засевали на всех 216 пудов ярового хлеба.

²⁸ МИБ. Ч.1. С. 464—475.

Булатово — третье поселение бурзян на р. Кизил, возникшее в 1802—1811 гг. Место выхода людей не удалось точно установить. Но известно, что деревню называли и Мунаш. Это — этноним, подразделение волости. Так называли, например, д. Чингизово и некоторые другие. Первопоселенцем был Булат Ракаев (1743—1824). Имена его детей: Давлетберды (его Тухватулла), Сайфулла, Махмут, Сайфульмулюк, Игаберды, Худайберды и Утяпкул (его Ахтям).

Абдували Абдряшев воевал с войсками Наполеона в составе 14-го полка, имел серебряные медали.

Жители д. Булатово были зажиточнее жителей первых двух поселений. На 45 дворов с 255 жителями приходилось 433 лошади, 201 корова, 556 овец и 150 коз. Одна семья содержала 3 улья. Все жители выезжали на летовку. Здесь и земледелие было более развито: на каждый двор засеивали почти по 24 пуда ярового хлеба.

Население этих деревень по национальному составу было однородным: жили в них башкиры.

* * *

А теперь несколько слов о ранней истории деревень Карагай-Кипчакской волости. В XIII—XIV вв. кипчаки тюркского происхождения расселились в междуречье рр. Белая и Ик. По р. Зилим находилась крупная группа гэрэй-кипчаков, оттесненная затем в горы. От них отделился род карагай, который занял горные долины. Остальные кипчакские роды кара-, санкем-, суун- и бушман-кипчаки поселились на территории от южной излучины Белой до низовьев Сакмары. В следующие два века они углубились к северу по течению Нугуша и восточнее — в лесные районы левых притоков Большого Ика. Одновременно с бурзянцами и тангаурцами карагай-кипчаки вышли в Зауралье²⁹.

К этой волости относилось 7 деревень. При р. Дарувля находилась одна из древних коренных карагай-кипчакских деревень **Халилово**. Обстоятельства ее возникновения, основатель деревни и его дети нам не известны. В конце XVIII в. эта деревня считалась большим поселением по сравнению с другими в волости. По V ревизии ее население состояло из башкир и татар. В 40 дворах проживало 194 башкира, в 20 дворах — 120 татар. В 1859 г. в 72 дворах жило 522 вотчинника. 1091 человек проживал в 204 домах в 1920 г. Последняя X ревизия и советская перепись не выделили татар среди жителей. Видимо, они были ассимилированы местными жителями, поскольку татарам было предоставлено одинаковое право владения вотчинными угодьями и составляли они меньшинство населения.

В конце XVIII в. деревня насчитывала 6 хуторов (Тимгиново, Кильмекеево, Баталтимирово и др.).

Все жители занимались скотоводством. В 1842 г. из 62 дворов 62 кибитки выезжали на кочевку. Им принадлежало 300 лошадей, 150 коров, 200 овец и 80 коз. Пчеловодство, рыболовство, охота, как сказано в документе, дополняли занятия жителей. Часть их занималась земледелием: 16 пудов озимого и 416 пудов ярового хлеба засеивали на всех. Мухаметкарим Хасанов сеял по 125 пудов в год.

Халиловцы делили судьбу всей страны. Нигматулла Ташбулатов участвовал в кампании России с союзниками против Франции в 1805—1807 гг. Алтынчура Этбакмасов, Тулумбай Юльякшин, Ильбай Бикчурин, Ибрагим Исламгулов в составе 14-го башкирского полка дошли до Парижа, награждены серебряными медалями.

Ишбердино — поселение карагай-кипчаков, возникшее в 70-х гг. XVIII в. V ревизия показала в деревне 7 дворов с 35 башкирами и 1 двор с 13 татарами. По X ревизии было 27 дворов с 127 жителями. Первопоселенец не известен. Но сыновья его Ишбердины Кулгилде, 1761 г., и Ямангул, 1770 года рождения, жили в деревне отца.

Жители — скотоводы. На 19 дворов с 119 жителями приходилось 80 лошадей, 40 коров, 50 овец и 10 коз. Однако скотоводство было нерентабельным. Кантонная система с военно-феодальным гнетом разоряла население. Не было еще и хлебопашества. На душу сеяли лишь по 2 пуда ярового хлеба. Наступала хозяйственная разруха, что вызывало недовольство населения.

В Отечественной войне 1812 г. отличился Давлеткирей Кульгильдин, награжденный двумя серебряными медалями.

В д. **Ишбулдино** по V ревизии было 20 дворов, в одном из них жили татары. В середине XIX в. 39 дворов насчитывали 232 жителя. В 1920 г. при 143 дворах было 677 человек. Жители Ишбулдино имели родственные связи с соседними деревнями. В 1812 г. в д. Тагирово выехало 11, в Халилово — 2 семьи.

Деревня носит имя помощника старшины Ишбулды Биккужина, которому в 1816 г. исполнилось 72 года. Деревня имеет и второе название **Ахаетово**. Оказывается, так звали старшего сына Ишбулды, служившего юртовым старшиной. Сын Ахая Гаделмурза, внука звали Абдрахманом.

В 1812 г. отличились воины 14-го башкирского полка Калямгуша Кылысов и Мурзабулат Альмухаметов, награжденные медалями «За взятие Парижа 19 марта 1814 года» и «В память Отечественной войны 1812 года».

200 коней, 60 коров, 100 овец и 50 коз имели жители деревни, состоящей из 33 дворов с 167 жителями. Ими же было засеяно 8 пудов озимого и 240 пудов ярового хлеба.

Д. **Абдулмамбетово**, расположенная при р. Кизил, была относительно большим поселением, состоявшим из 46 дворов с 263 жителями (в 1795 г.). К X ревизии уменьшилось количество дворов (25) и жителей (116). Это связано с тем, что часть жителей в 1838 г. основала новую д. **Хусаиново** из 31 двора с 183 жителями. Название свое деревня получила от имени урядника Хусаина Альмухаметова (его дети Загидулла, Габидулла, Файзулла, Зигангир). Известен сын Абдулмамбета — зауряд-хорунжий Ямангул.

Ярмухамет Ишкинин, Абдулмазит Юлумбетов участвовали в войне против Франции на территории Пруссии и Польши в 1805—1807 гг. За героизм, проявленный в 1812 г., Исламгул Курмышев, Абубакир Арслангулов и хорунжий Кинзялибай Тимиров были награждены серебряными медалями.

Все жители выезжали на летовку. Им принадлежало 500 лошадей, 300 коров, 125 овец и 70 коз. Те же 380 человек засеивали в год 66 четвертей (528 пудов) ярового хлеба.

Самой большой деревней карагай-кипчаков была **Махмутово**. По V ревизии там было 240 башкир при 55 дворах и 3 двора с 19 татарами. Через 64 года по X ревизи-

²⁹ Кузеев Р. Г. Происхождение башкирского народа. С. 184.

зии в ней в 80 дворах проживало 408 человек. В 1831 г. переселились в д. Умитбаево 13 семей и по одной в Тагирово и Нуралино.

Известен ее основатель. Это — тархан Махмутбай Зиянгулов, который участвовал в отдаче Авзяно-Петровским заводам земель по рр. Авзян и Белая в 1755 г. Его сыновья Гадельбай, Давлетберды, Давлеткул, Илбул, Теляумбет, Телявли.

Из жителей Ишбулды Кускаров и Алтынчура Кинзебаев в 1805–1807 гг. находились на территории Польши и Пруссии. За боевые подвиги были награждены медалями воины 14-го башкирского полка Рысбай Тлявин, Алтынчура Ильбулов, Исянгул Амиров, Бурангул Бахтияров, Казакбай Ишкильдин, Мурзабай Давлетбаев, Мухаметшариф Исекеев, Абдулгариф Янюлдашев³⁰.

Махмутовцы — скотоводы. На 84 двора с 432 жителями приходилось лошадей 600, коров 250, овец 50, коз 25 голов. На всех в 1842 г. было засеяно 464 пуда ярового хлеба.

Д. **Калмаково (Мещеряково)** известна с середины XIX в. X ревизия отметила 22 дома со 106 жителями.

Все перечисленные деревни Бурзянской и Карагай-Кипчакской волостей с 1919 по 1930 г. относились к Темясовской волости Зилаирского кантона.

* * *

Остальные населенные пункты Абзелиловского района раньше принадлежали Тангаурской, Тамьянской, Кубелякской волостям, с 1864 г. вошли в состав вновь образованных под прежними названиями Тангаурской с центром в д. Ахметово, затем Аскароро 1-е, Тамьянской с центром в д. Салаватово, Кубеляк-Телевской с центром в д. Рахметово волостей. В 1919–1930 гг. они входили в состав Тамьян-Тангаурской волости с центром в д. Абзелилово (Аскароро 1-е) и Кубеляк-Телевской волости с волостным правлением в д. Казаккулово. Не все деревни последней волости входят в нынешний Абзелиловский район. В 1919–1930 гг. эти волости составили Тамьян-Катайский кантон. Район образовался 20 августа 1930 г.

А теперь — о селах и деревнях Тангаурской и Тамьянской волостей. По мнению Р. Г. Кузеева, эти племена — волости — этнические наследники древних монголов. Еще в IX в. предки тамьянцев оказались к западу от Волги. Затем направились в Приуралье вместе с бурзянцами, усерганцами, тангаурцами. В XII–XIII вв. тамьянцы заняли бассейн р. Нугуш. В XIV в. большинство тамьянцев вместе с бурзянцами и тангаурцами углубилось в горно-лесную зону Урала. Остальные закрепились в устье р. Нугуш, затем в XV–XVI вв. вышли в Зауралье.

По р. Тангатар возникла д. **Аскароро (Абзелилово)**. Чтобы отличить ее от одноименной деревни в современном Бурзянском районе, называли Аскароро 1-е. Основателя звали Аскар Бишев, в 1834 г. ему исполнилось 73 года. Его дети Мухаметкарим, Мухаметхаким, Кильдияр, 1787 года рождения Мухамадияр (его Ишьяр, Аллаяр, Алламурат). Известен старший брат Аскара — Хужа Бишев (его дети Ишмухамет, Ишали).

Второе название деревни происходит от имени одного из старшин Тангаурской волости Абзелила Якшибаева. Он — пугачевец³¹. Известны его сыновья Абдулманнан с сыновьями Ишкужой, Мухаметфаизом (его дети Абдулла, Вильдан, Гатиятулла) и Абдулмуталлап (1786–1820), служивший юртовым есаулом. Сыновья последнего Мухаметвали, Мухаметюсуп, Сайфульмулюк. Если сравнить возраст Аскара Бишева и Абдулманнана Абзелилова, увидим, что они ровесники — оба 1761 года рождения (д. 566). Выходит, что название Абзелилово более раннее, чем Аскароро. Эти даты говорят и о времени возникновения деревни — 30–40-е гг. XVIII в.

По V ревизии в Аскароро имелось 23 двора, где проживало 96 мужчин и 59 женщин. X ревизия показала 81 двор с 237 мужчинами и 230 женщинами. В 1865 г. центр волости из д. Ахметово переводят в д. Абзелилово (Аскароро 1-е), где было образовано волостное правление, еженедельно проводился базар, действовала мечеть. Центр Тамьян-Тангаурской волости сохраняется здесь и в 1919–1930 гг. В 1920 г. в ней было 284 двора с 1193 жителями.

В Отечественной войне 1812 г. отличились Исхак Сафаргалин и Сагатдин Мухаметрахимов, награжденные серебряными медалями.

Башкиры и мишари, несшие пограничную службу на р. Урал, по разным мотивам принимали христианство. К примеру, житель д. Абзелилово Хубайсултан Якшимбетов в доме священника Магнитной крепости принял крещение. Однако односельчане встретили его недружелюбно, поэтому он был вынужден сменить место жительства³².

Центральную часть Южного Урала, заселенную инзер-катайцами, гирей-кипчаками, карагай-кипчаками и тамьян-тангаурцами, этнографы относят к горной области, которая имеет много общих черт с восточной (зауральской) областью. Здесь не было соколиной охоты и охоты гоном. Занимались они, главным образом, скотоводством, но скот у них не мог прокормиться при помощи тебеневки вследствие обильных зимних осадков. Значительное распространение получили кумыс и курут. Кожаная посуда заменяется здесь деревянной. Зимним жилищем служат бревенчатые избы с полом над землей, крышами, покрытыми драницей, и с камином (сыуалом) для отопления. Плетневые избы отсутствовали. Типичным летним жилищем являлись срубы — *бурама*. Но были лубковые *аласык* и конусообразные шалаши — *кыуши*.

Аскарорцы — скотоводы. Из 75 дворов на яйляу выезжало до 55 кибиток. С 25 мая по 1 июня кочевали по р. Маягашлы, в июне-июле по р. Курак и до конца августа по рр. Наягазы, Иргайлы. На 75 домов с 451 жителем в начале 40-х гг. XIX в. приходилось 530 лошадей, 300 коров, 200 овец и 40 коз. Земледелие постепенно проникало в быт жителей. В 1842 г. на каждого из 450 жителей было засеяно по 7,3 пуда ярового хлеба. Озимый хлеб не был еще известен, сеяли лишь 16 пудов.

В этой области пчеловодство, как пасечное, так и бортевое, получило сравнительно большее распространение, чем на востоке волости.

³¹ Крестьянская война 1773–1775 гг. на территории Башкирии. С. 412.

³² Государственный архив Оренбургской области (далее — ГА ОО). Ф. 6. Оп. 6. Д. 14045/2.

Часть жителей Аскароро в 1833–1834 гг. основала новую д. **Исмакаево**, входящую ныне в состав Белорецкого района. Тогда в этой деревне было 277 человек, в 1859 г. в 71 дворе проживало 450 человек. Жители – скотоводы. В 1842 г. на 39 дворов с 259 жителями приходилось 175 лошадей, 120 коров, 100 овец, 50 коз. На яйляу с конца мая до конца августа находились по рр. Кургашлы, Нугуш, на склоне горы Юрматау. В то же время часть жителей занималась земледелием. На всех в 1841 г. было засеяно 40 пудов озимого и 360 пудов ярового хлеба.

В Исмакаево жили выходцы из д. Аскароро – участники войны против Наполеона – Гадельша Казакбаев, Асылгужа Московов, Иманбай Батыршин, получившие за свой героизм по две серебряные медали³³.

При р. Кага выходцы из д. Аскароро 1-е в 1858 г. основали новую д. **Байназарово**. Она носит имя Байназара Татлыбаева (сын Гайнитдин). В 1865 г. 58 человек проживало в 9 дворах. В 1920 г. было 19 дворов с 82 жителями. Байназарово находилось от коренной деревни в 40 верстах. Теперь ее не найти на карте нашей республики.

Ишкулово – одно из коренных поселений тангауров. В 1816 г. еще был жив основатель деревни Ишкул Абдельманов. Сын его Кудраткул служил юртовым старшиной юрты № 15. Сотник Ишкул известен тем, что в 1789 г. участвовал в отдаче в аренду Демидову земель по рр. Белая и Авзян.

У ревизию д. Ишкулово встретила 45 дворами, где проживало 296 жителей. В 1859 г. насчитывалось 630 человек при 94 домах. В 1920 г. 853 человека проживало в 174 дворах.

Участники Отечественной войны 1812 г. Ишьяр Янчукуров и Глявчура Кильдибаев вернулись домой, награжденные серебряными медалями.

Жители занимались полукочевым скотоводством. В 1842 г. 68 кибиток из 94 дворов с 643 жителями выезжали на кочевку по рр. Яикбай, Ульмясак, на склоны горы Ирендик по ключам Урсук и Карагай-Елга. Им принадлежало 875 лошадей, 650 коров, 500 овец и 100 коз. На всех засеяли 72 пуда озимого и 824 пуда ярового хлеба. Сын первопоселенца ахун Биргали Ишкулов ежегодно засеивал по 117 пудов хлеба³⁴.

В 1833–1834 гг. возникла д. **Кирдасово**, получившая название речки. Основатели ее – жители д. Ишкулово. Тогда было 27 дворов с 153 жителями. По X ревизии 320 человек проживало в 40 дворах. В 1920 г. 112 дворов насчитывали 588 жителей. Деревню называли и по-другому – **Сяу-Каля**.

Главное занятие жителей – скотоводство. 21 кибитка из 27 дворов с 161 жителем выезжала на кочевку. Им принадлежало 150 лошадей, 65 коров, 125 овец и 30 коз. Земледелие для них было новой отраслью хозяйства. 56 пудов озимого и 480 пудов ярового хлеба засеивали они в 1842 г. Мурзакай Карамендин сеял по 100 пудов в год.

Д. **Ахметово** известна с начала XIX в. Первопоселенцу, юртовому сотнику Ахмету Умитбаеву, в 1834 г. исполнилось 75 лет, его сыновья Хусаин, Гали, Иткул и Гайса. Другое название деревни **Сакмар-Баш** указывает на ее местонахождение – верховья Сакмары.

VIII ревизия зафиксировала в деревне 309 человек, живущих в 54 домах. Затем количество жителей и дворов уменьшилось. В 1859 г. в ней было 50 дворов с 293 жителями. Годом раньше 5 семей переехало сюда из д. Ишкулово. Это свидетельствует о генетических связях жителей. В 1920 г. в 46 дворах проживало 183 человека.

Из жителей Бадыргул Зиянчурин участвовал в составе башкирских полков в кампании России с союзниками против Франции в 1805–1807 гг. на территории Польши и Пруссии. Кавалер двух серебряных медалей Байгул Кадырбеков участвовал в освобождении не только России, но и стран Европы от наполеоновских войск. Мухаметкарим Мулдашев и Ишембай Хусаинов в 1828–1829 гг. в ходе русско-турецкой войны охраняли западные границы империи.

Из 54 дворов на яйляу выезжало 45 кибиток. Этим дворам с 309 жителями принадлежало 492 лошади, 213 коров, 150 овец и 60 коз. Земледелие только внедрялось. На всех было засеяно 56 пудов озимого и 496 ярового хлеба. В 1843–1850 гг. 12 семей из д. Ахметово основали д. **Тепяново**. Переехала сюда и одна семья из д. Магадеево. В 1858 г. еще 12 семей переселились из д. Ахметово (д. 759). Среди них были Гайса и Гали Ахметовы. По X ревизии деревня состояла из 34 дворов с 220 жителями.

При р. Урсук находилась тамьянская д. **Якшимбетово**. По V ревизии 1795 г. она состояла из 8 дворов, в т.ч. одного тептярского. Всех жителей было 71 человек. В 1859 г. в 12 дворах проживало 56 человек. По первой советской переписи 55 человек жили в 14 домах. Как видно, дело шло к затуханию жизни в деревне, и сегодня на карте республики ее нет. Известны сыновья первопоселенца Телявберды и Кинзибулат Якшимбетовы.

Кинзибулат – участник войны 1812 г., имел две серебряные медали. Абулкасим Шилимбетов и Алигул Суяргулов в 1828–1829 гг. проходили кордонную службу в Бессарабии.

На 19 дворов с 88 жителями приходилось 80 лошадей, 40 коров, 30 овец и 10 коз. Хлеб почти не сеяли. 8 пудов озимого и 88 пудов ярового хлеба – вот весь посев 1842 г.

Рядом с д. Ишкулово ставили в документах д. **Искужино**, относили ее к Тангаурской волости. Возникла она между 1842–1850 гг. Во всяком случае, в середине века она состояла уже из 19 дворов с 100 жителями. Происхождение жителей не удалось установить. Первопоселенец Искужа Абдрашитов жил в 1776–1855 гг. У него было два сына – младший Ямлиха, старший Кутлуахмет (его дети Мубарак, Абдрахим).

Завершая текст о деревнях Тангаурской волости, следует сказать, что в Ишкулово, Ахметово, Аскароро, Исмакаево действовали мечети. Ни в одной деревне к середине XIX в. еще не было мельниц, что свидетельствует о крайне низком уровне земледелия в этой волости.

* * *

Теперь слово о деревнях Тамьянской волости. Сначала поговорим о деревнях 6-й юрты 6-го кантона. Д. **Равилово** имела еще названия **Ераба** и **Ташьярово**. О происхождении последних названий сказать затруднительно. Но зато известен основатель деревни – Равиль Мустафин, которому в 1816 г. исполнилось 88 лет. Дети его Барак и Мухаметъяр.

³³ ЦГИА РБ. Ф. 2. Оп. 1. Д. 4672.

³⁴ Там же. Д. 5406.

По V ревизии в деревне было 36 дворов с 232 жителями. Кроме того, в 2 дворах проживало 7 тептярей. В 1859 г. в 47 дворах обитало 385 жителей. В 1920 г. в 109 домах проживал 441 человек.

В составе 15-го башкирского полка дошли до Парижа зауряд-хорунжий Расул Султанов и рядовые Гали Кулбаитов, Сулейман Абдулменов, Исмагил Аллагуватов. Каждый из них награжден серебряными медалями.

Жители — полукошачники. Скотоводству способствовала местность: «... земля здесь гориста, местами камениста, болотиста, для хлебопашества не очень удобная». Вместе с кускаровцами они кочевали по рр. Яркасугушкан, Яман-Елга, при озере Островном. 45 дворам с 326 жителями принадлежало 300 лошадей, 170 коров, 100 овец и 50 коз. Земледелие делало робкие шаги. На всех в 1842 г. было засеяно 56 пудов озимого и 576 пудов ярового хлеба.

В 1834 г. 26 семей из Равилово основали д. **Утяганово**. Основатель ее — урядник Утяган Ибрагимов, сын его Хурамша. Сюда переехал и его отец Ибрагим Юльяхшин. Назовем одного-двух зачинателей фамилий. Это — Гайса Мухаметьяров, 1795 г.; его дети Халиулла, Набиулла, Фазулла. Брат Гайсы Усманова Аллаберды Мурзагулович Бердыгулов, 1811 г., его братья Худайберды, Шагимухамет (д. 566).

По X ревизии в Утяганово в 35 дворах проживало 260 человек, в том числе 50 припущенников. В 1920 г. было 500 жителей на 98 домов.

Рядовой Зайнагабдин Абзанов — участник Отечественной войны 1812 г., кавалер двух серебряных медалей.

Жители деревни с середины мая до конца августа кочевали (18 кибиток из 23 дворов) в бассейне рр. Кулдаш, Ермакульган, Жирян-Айгыр. На 116 человек приходилось 176 лошадей, 150 коров, 150 овец, 25 коз. Лишь 8 пудов озимого и 280 пудов ярового хлеба было посеяно в 1842 г.

Находившаяся при р. Кизил д. **Кускарово** встретила XIX в. 17 дворами, где проживало 100 человек. X ревизия показала 320 человек. Дворов было 40. Между 1866—1910 гг. выделившиеся семьи создали еще две деревни. В 1920 г. в Кускарово 1-м (Идяш-Тамак) было 17 дворов со 126 жителями, в Кускарово 2-м (Талмурун) 176 человек проживало в 34 дворах, в Кускарово 3-м (Урсук-Тамак) было 14 дворов и 56 человек. Отстояли друг от друга на расстоянии одной версты. Сегодня они известны как Тал-Кускарово, Идяш-Кускарово. Третьей деревни уже нет.

Первопоселенец хорунжий Кускар Махмутов известен тем, что в 1789 г. участвовал в отдаче заводчику Демилову в аренду вотчинных земель волости. К VIII ревизии были живы его сыновья Шагыр, Исхак, Исмагил, Ямил, им было за 60 лет. Сын Шагыра Израиль.

В разгром Наполеона свою лепту внесли и кускаровцы. Исянбай Иштекаев и Ишмухамет Ишимов за героизм имели награды «За взятие Парижа 19 марта 1814 года» и «В память Отечественной войны 1812 года».

Кускарово — родина героя известной, ставшей исторической песни «Биш-батыр». В легенде песни повествуется о том, как благородный разбойник Биш грабил богатей, кантонных начальников, заводчиков, а бедных и неимущих защищал. Народ не оставался в долгу: кормил и укрывал разбойника. О ком же конкретно идет речь в этой легенде? В период военно-феодалного режима, когда башкиры и мишари были переведены из гражданского в военное сословие, на них пала вся тяжесть линейной службы по р. Урал, участия в войнах и походах России,

а также в «рабочих» командах по строительству оборонительных сооружений и благоустройству городов, несения других государственных и губернских земских повинностей. Тяжесть казачьей службы вынуждала к массовому бегству. Обычно после второй поимки беглого, пропустив через строй, отдавали в солдаты навечно. Биш и его соратники были такими беглыми солдатами. Против Биша формировались отряды, но Биш и его товарищи Абу-бакир Абдаков, Кунакбай Абдрахимов, Рахматулла Барак-ов, Курман Ильбаков, Кутлуша Мурзагулов оставались неуловимыми в течение 10 лет (1838—1848 гг.). Из рапортов кантонного начальника Хасана Бишева из д. Хасаново (ныне Баймакского района) и командующего Башкиро-мишарским войском Т. С. Циолковского (прототип образа известной песни «Турэкэй») губернатору Перовскому видно, что Биш действовал в горах и лесах Бурзянской, Тамьянской волостей, в районе Кагинского и Авзяно-Петровских заводов Верхнеуральского уезда. Биш Ишкинин — бывший житель д. Кускарово по р. Большой Кизил. Там проживали его отец Ишкиня Давлеткулов и братья Абдулбакый, Сибай, Ишьяр, Аралбай. В песне есть такие слова:

На вороном я лихо промчался
По захваченной боярами земле.
Не называйте же ворами
Джигитов — беглых на Ирендыке.

«Ворами» власти называли всех своих противников, активных и пассивных борцов против феодально-крепостнической действительности. Но если бы местное население действительно считало их ворами, оно бы не сочувствовало им. Аналогичную оценку своим борцам дает народ и в русской исторической песне о Степане Разине:

Ты взойди, взойди, красно солнышко,
Обогрей ты нас, людей бедных,
Добрых молодцев, людей беглых:
Мы не воры, не разбойнички,
Стеньки Разина мы работнички.

Наконец в 1848 г. отряд карателей под начальством верхнеуральского исправника Скорятинова напал на след Биша и после коротких стычек Биш и его сторонники попали в плен. В перестрелке каратель получил несколько ружейных ран. Поимка Биша считалась настолько важной, что за «подвиги» исправника наградили орденом св. Владимира IV степени. Так закончились скитания и борьба Биша Ишкинина.

Кускаровцы занимались главным образом скотоводством. На 34 двора с 231 жителем приходилось 200 лошадей, 150 коров, 80 овец и 90 коз. Земледелием почти не занимались. 24 пуда озимого и 304 пуда ярового хлеба засеяли кускаровцы на всех в начале 40-х гг. XIX в.

В 1834 г. 114 человек из Кускарово основали д. **Давлетшино**. Они составили 25 семей. В 1920 г. 448 жителей проживало в 86 домах.

Деревня носит имя Давлетши Илбахтиновича Сагитова (его дети Ямангул, Кузиахмет, Кадир, Рахматулла, Телявберды). Здесь оказались сыновья Кускара Исмагил и Исхак и внук Абдулманнаф Ямилев (д. 566).

На 114 человек приходилось 70 лошадей, 100 коров, 50 овец, 15 коз. 20 кибиток из 25 дворов выезжало ежегодно на летовку в районы озера Атавлы, рр. Яман-Елга,

Таряталды. Жители не знали озимого хлеба. Засеяно было в 1842 г. лишь 88 пудов ярового хлеба.

Дд. Ярлыкапово, Кулукасово и Кулганино находились в родственных связях. Коренной являлась д. **Ярлыкапово**. Она в XVIII в. называлась **Масягутово** по имени старшины Тамьянской волости Масягута Кабясова, участника восстания 1737–1739 гг., жителя этой деревни. Ревизия называет ее Ярлыкапово, но в скобках «Масягут тож». Вместо сожженной возникла новая деревня с новым названием. Известно происхождение и второго названия деревни. Носит она имя Ярлыкапа Кунакбаева. Еще в 1778 г. Ярлыкап брал взаймы деньги и товары у уфимского купца Подьячева.

В ревизия показала в Ярлыкапово 39 дворов с 214 жителями. В 45 дворах с 1859 г. проживало 252 человека. Кроме того, было 55 мужчин-припущенников. Советская перепись отметила уменьшение численности населения и количества дворов: 173 человека и 34 двора.

Участники войны 1812 г. Мухаметрахим Альмухаметов и Ишберды Юламанов были награждены серебряными медалями.

Скотоводство – основное занятие жителей. 145 человек владело 175 лошадьми, 83 коровами, 100 овцами. Коз не было. На яйляу из 26 дворов выезжало 22 кибитки. Кочевали по р. Яман-Елга, ключам Каркабат и Кабак Айрасы и р. Кара-Елга. В 1842 г. на все 26 дворов было засеяно 340 пудов ярового хлеба.

Жители Ярлыкапово имели хутор **Кулукасево (Кулканово)**. Состоял он из 13 домов с 66 жителями. В 1812 г., после того, как сюда переселились еще 12 семей, хутор перерос в деревню со своим деревенским начальником, сотником. Первопоселенца мы не знаем, но зато известны имена его сыновей Ишдавлета и Кушдавлета. Им в 1834 г. перевалило за 70 лет.

По X ревизии в деревне проживало 240 человек в 39 домах. В 1920 г. было показано две деревни под этим названием, но отсутствует численность населения. В 1926 г. в первой было 23, во второй – 4 хозяйства.

Судьбу России делили Ишдавлет Тайсинов, Шамигул Ильявлетов, Суяргул Юмагулов, награжденные серебряными медалями за героизм при изгнании Наполеона из страны и разгроме его войск в собственной столице. Хатмулла Каскынов, Кутлубай Даутбаев, Ишкужа Калкаманов, Ишмурат Алламуратов охраняли западные границы империи в годы русско-турецкой войны.

Скотоводство – главное, но не единственное занятие жителей. Из 44 дворов на летовку выезжало 40 кибиток. Кочевали в бассейне рр. Яикбай, Сарача, Яман-Елга, Ирагайлы. Всем жителям принадлежало 180 лошадей, 120 коров, 30 овец, 5 коз. На всю деревню приходилось 19 десятин пахотной земли. В начале 40-х гг. XIX в. было засеяно 56 пудов озимого и 184 пуда ярового хлеба. Тогда из 16-й юрты только при этой деревне имелись две мельницы на р. Большой Кизил.

В 1816 г. 15 семей из Ярлыкапово при р. Узян основали д. **Кулганино**. Переселились сюда и сын Ярлыкапа Нарымбай, а также зауряд-сотник Кулгана-тархан Тувальбаев (или Тулубаев). В Кулганино жили его сыновья Ишьяр, Кутлююл, Искандар, Юмагул, Гадиян, Байгускар и Ишбулды.

В 1834 г. в деревне было 151, в 1859 г. – 207, в 1920 г. – 516 жителей, дворов соответственно 27, 30, 92.



Шалаш и сруб (бура) на летовке тамьян. Фото С. И. Руденко. Начало XX в.

Каранай Бикбердин – участник войны против Франции в 1805–1807 гг. Кавалер двух медалей Ишкиня Кусюккулов в составе 14-го башкирского полка принимал участие во взятии Парижа 19 марта 1814 г.

Жители ее – скотоводы. Занимались лесными промыслами, охотой, земледелием. Все 35 дворов со 167 жителями в 40-х гг. XIX в. выезжали на летовку по рр. Саргайлы, Анкис. Они имели 144 лошади, 105 коров, 20 овец, 31 козу. Хлеба сеяли: 8 пудов озимого и 152 пуда ярового.

Население двух дд. **Таксырово (Глянчино)** и Абдулгазино также находилось в близкородственных связях. Первое название д. Таксырово произошло от имени Тлянчи Исяшева, старшины Тамьянской волости, пугачевца. Второе название – от имени его сына старшины волости Таксыра Тлянчина, 1764 года рождения. Его братья: зауряд-есаул Хусаин, Мухаметшариф. Дети Таксыра Динислам, Яикбай, Аитбай, Фазулла. XVIII в. еще не знал эту деревню. Есть предположение, что жители вышли из д. Акимбетово, поскольку в 1776 г. Исяшевы жили здесь³⁵.

В 1834 г. в деревне в 15 дворах насчитывалось 153 человека. В 1859 г. при 28 домах было 180 человек. 275 жителей проживало в 63 домах в 1920 г.

Из жителей Рахматулла Давлеткильдин участвовал в кампании России против Франции в 1805–1807 гг. Шамсутдин Худайгулов и Гадильша Давлеткильдин в конце 20-х гг. XIX в. находились в Бессарабии на кордонной (пограничной) службе.

Основное занятие жителей Таксырово – скотоводство. 306 лошадей, 176 коров, 100 овец, 50 коз принадлежало 170 жителям. 20 кибиток из 28 домов кочевали по рр. Янгелька, Яман-Елга, Сарт-Елга. В 1842 г. на всех сеяли лишь 144 пуда ярового хлеба.

В 1834 г. 120 человек из Таксырово основало при р. Тулак д. **Абдулгазино**. Первопоселенец – 30-летний Абдулгазы Исянгулов, сын его Кильдияр, брат Абдулфаиз. Но деревня имеет и другое название – **Акимбетово**. Происхождение объяснить затрудняемся. По-видимому, Абдулгазино возникло на месте исчезнувшей деревни или хутора.

³⁵ МИБ. Т. 5. С. 31.

В 1859 г. было 200, в 1920 г. — 528 жителей, дворов соответственно 35 и 110.

Абдулгазино — родина ординарца легендарного полководца В. К. Блюхера Басира Ягудина (1878—1954)³⁶.

125 человек владело 201 лошадей, 158 коровами, 80 овцами, 70 козами. 20 кибиток из 28 дворов кочевало с 1 июня по 1 сентября по рр. Матаульган, Яман-Елга, Ярмака. Земледелие не было развито, если не считать, что ежегодно в 40-х гг. XIX в. засевали по 8 пудов озимого и 272 пуда ярового хлеба.

Происхождение жителей д. **Бузыкаево** выяснить не удалось. Возникла она между 1858—1859 гг. По X ревизии в ней было в 17 дворах 89 жителей. В 1920 г. 191 человек проживал в 39 домах.

В 17-ю юрту входят 10 деревень. При р. Мусака расположена д. **Тупаково**. Основатель нам не известен. Сыновья его зафиксированы VII ревизией. Старший Давлетша, 1744 г., его дети Каипкул (его Мухаметамин) и Байзигит. Средний Муратша, 1750 г., его сыновья Байрамгул (его Ишбулат) и Хабибулла. Младший Валит, 1785 года рождения (д. 212). Другие названия ее Кукай и Алдагулово происходят одно от гидронима, другое — от антропонима.

В ревизия показала 76 мужчин и 63 женщины, живших в 20 домах. В 1816 г. 12 семей переселилось из д. Ярлыкапово. 380 человек в 57 дворах проживало в 1859 г. Первая советская перепись зафиксировала 634 жителя в 139 домах.

В 1842 г. из 50 дворов на яйляу выходило 40 кибиток, кочевали по рр. Карамульган, Тункаин, Чебыклы-Елга. На 331 человека приходилось 350 лошадей, 300 коров, 200 овец, 50 коз. Имели 17 десятин пахотной земли. На всех было засеяно 8 пудов озимого и 1032 пуда ярового хлеба. Особенно отличались в посеве хлеба Валит Тупаков, засевавший ежегодно по 105 пудов, Зиянбай Султангильдин (190 пудов), Ишмурза Суяндукон (130), Хуснутдин Юнусов (130). В 40-х гг. XIX в. в деревне была мельница.

Часть жителей Тупаково основала хутор Давлетовский. В 1810 г. вместо него зафиксирована самостоятельная д. **Давлетово** в 30 дворов. Затем 12 семей переселилось в д. **Кусарово**.

X ревизия показала в Давлетово 19 дворов с 130 жителями. 378 человек проживало в 108 дворах в 1920 г. Здесь жили участники Отечественной войны 1812 г., воины 14-го башкирского полка Абдулла Мухаметгалин, Сайфулла Кусямышев. Известны сыновья Давлета: старший Амангильды, 1759 г., второй Кинзягул (1769—1817), третий Кусямыш (1772—1829), четвертый Исямыш (1776—1819). У Кусямыша сын Хусаин, внук Ахметьян. Второе название деревни происходит от имени третьего сына первопоселенца Кусямыша Давлетова. В деревне было 3 семьи припущенников Султанбая, Давлетбая, Шафея Галикеевых.

Жители занимались скотоводством. 22 кибитки из 27 домов кочевали по рр. Маягашлы, Сокур-Елга, Кутурлы. 166 жителям, в т.ч. 17 припущенникам, принадлежало 200 лошадей, 100 коров, 60 овец, 30 коз. Все 27 дворов сеяли 432 пуда ярового хлеба. Мухамет Кажанбердин один сеял 145 пудов.

В начале XIX в. возникла д. **Кутлугильдино**, сегодня известная как **Таштимерово**. Эта деревня носила имена отца юртового старшины Таштимера Кутлугильдина и его самого. Здесь жили Мурзабай и Ямансары Кутлугильдины. Известны внуки первопоселенца Мухаметханиф и Мухаметсадык Таштимеровы.

В 1816 г. в деревне было всего 14 дворов. 3 семьи переселились в Тупаково, Балапаново, Кускарово, что говорит о генетических связях жителей деревень. X ревизия дала цифры 232 человека и 31 двор. В 1920 г. 470 жителей проживало в 95 домах.

Один из жителей Байсал Урысбаев участвовал в освобождении страны и изгнании Наполеона из европейских стран. За героизм его наградили медалями «За взятие Парижа 19 марта 1814 года» и «В память Отечественной войны 1812 года».

В трех местах кочевало 20 кибиток из 24 дворов. Они располагались по рр. Кизил, Маягашлы, Кырклы. В их собственности было 200 лошадей, 150 коров, 80 овец, 30 коз. На всю деревню приходилось 20 десятин пахотной земли. На 162 человека в 1842 г. сеяли 825 пудов ярового хлеба. Ямансары Кутлугильдин сеял по 155, Надыргул Гаиткильдин по 130 пудов хлеба в год.

Д. **Амангильдино (Тукумбетово)** имеет два названия. Она более позднего происхождения и возникла между 1816—1834 гг. Во всяком случае, деревни под такими названиями в XVIII — начале XIX вв. еще не было. О первопоселенцах сведений не имеем, но отметим, что в 30-х гг. XVIII в. старшиной Тамьянской волости был Тукумбет Алимбетов. Возможно, он имеет отношение к предыстории этой деревни. Назовем сыновей Амангильды. Это Ласын, Тайсы и Мухаметгали. Они родились в начале XIX в.

В 1834 г. в ней проживало 177, в 1859 г. — 252, в 1920 г. — 541 житель.

В 1834 г. на 177 человек (25 дворов) приходилось 125 лошадей, 100 коров, 100 овец, 30 коз. 20 кибиток кочевало по рр. Буз-Бия, Крака-Баши, Мустаульган. На всех сеяли только ярового хлеба 240 пудов. Тогда же на р. Б. Кизил имели мельницу.

При р. Казмаш, притоке Большого Кизила, находится д. **Казмашево**. По V ревизии в ней насчитывалось 17 дворов с 90 жителями. В 1859 г. в 35 дворах проживало 260 человек. 745 человек и 145 дворов было в 1920 г. Среди жителей есть одна интересная фамилия — Папанин. Оказывается, она происходит от имени Бепени Мурзагулова.

Казмашевцы выезжали на кочевку по рр. Кула-Кашка, Каркабар, Ялалакылы. 190 человек при 30 дворах имели 217 лошадей, 146 коров, 200 овец, 50 коз. Обрабатывали лишь 32 десятины земли, где засеяли в 1842 г. 56 пудов озимого и 240 пудов ярового хлеба. Тогда же при р. Большой Кизил была мельница.

Д. **Рыскужино (Субаново)** возникла во второй половине XVIII в. В 1778 г. ее житель Мурзагул Юмагузин занял у уфимского купца Подьячева деньги и товар³⁷. О названиях можно лишь сказать, что они — антропонимы. Уточняющих сведений у нас нет.

В 1834 г. в деревне проживало 269, в 1859 г. — 380, в 1920 г. — 480 человек. Один из жителей Исхак Ихсангулов — участник взятия Парижа в марте 1814 г.

³⁶ Кутлугаллямов М. Рядом с полководцем // Совет Башкортостаны. 6 октября 1985.

³⁷ МИБ. Т. 5. С. 78.

Жители выезжали на кочевку на те же самые места, где кочевали казмашевцы (рр. Кула-Кашка, Каркабар, Казмаш). Это наводит на мысль, что рыскужинцы выделались из Казмашево. 279 жителям принадлежало 300 лошадей, 226 коров, 20 овец, 50 коз. Осваивалось под земледелие 28 десятин земли. В 1842 г. было засеяно 8 пудов озимого и 328 пудов ярового хлеба. Алтынбай Халитов один засеял 120 пудов.

В Тамьянской волости в конце XVIII в. была известна д. **Юлдашево**. Ее второе название — **Кудеся**. По V ревизии в ней было 48 человек при 10 дворах. В 1859 г. в 27 дворах проживало 200 жителей. 283 человека насчитывала деревня в 1920 г.

Об основателе сведений нет. Сыновья его жили в деревне отца. Это — урядник Мухаметкарим (1792 г.) и Нарынгазы (1818 г.) Юлдашевы.

Жители — полукочевники. Из 20 дворов 16 кибиток выезжало на яйляу. Кочевали на тех же самых местах (по рр. Янгелька, Маягашлы, Сатра, Арка Юрт, Авайнам Суляй), где имели кочевки и жители д. Юнаево. Это — еще одно свидетельство родственных связей жителей двух населенных пунктов. На 140 жителей приходилось 500 лошадей, 250 коров, 400 овец, 70 коз. Юлдашевы были зажиточнее своих соседей, они имели 16 десятин пашни. В 1842 г. засеяли 8 пудов озимого и 332 пуда ярового хлеба. Больше половины посева принадлежало Мухаметкариму Яныбаеву (140 пудов) и Хабибулле Бускунову (100).

Населенные пункты Юнаево, Кагарманово, Ишбулдино имеют тесную генетическую связь. **Юнаево** — коренное поселение тамьянцев при р. Асияк. Первопоселенец Юнай-тархан Юнусбаев, или Юнусаев, известен тем, что в 1757 г. участвовал в отдаче вотчинной земли по р. Авзян в оброчное владение заводчику Шувалову³⁸. Деревня, в которой он жил, называлась тогда **Юнусаево** (Юнусбаево), по имени его отца. Сын Юная Казаккул (1758—1830), внук Кагарман, 1786 года рождения. Юнай — далекий потомок Шагали Шакмана, принявшего в Казани русское подданство как бий тамьянцев.

По V ревизии в Юнаево в 26 дворах проживало 169 человек. В 1859 г. было 80, в 1920 г. — 117 жителей. Затем деревня слилась с соседним аулом Юлдашево.

Из 12 дворов на кочевку выезжало 10 кибиток. 66 жителям в 1842 г. принадлежало 150 лошадей, 100 коров, 25 овец, 10 коз. Распахивали лишь 7 десятин земли, где засеяли в тот год 16 пудов озимого и 30 пудов ярового хлеба.

В 1834 г. юнаевцы основали дд. **Кагарманово** и **Ишкильдино**. Урядник Кагарман Казаккулович Юнаев дал первой деревне свое имя. Его дети Мухаметкунафия, Алама, Таминдар. Кагарман — участник войны России с Францией в 1805—1807 гг.

Тогда в д. Кагарманово, возникшей при р. Белая, было 23 двора с 114 жителями. По X ревизии там проживало 134 человека. Кагарманово называли также по названию р. Кухтур (Куткур). Сегодня эта деревня в составе Белорецкого района.

Скотоводство — основное занятие жителей. В 1842 г. на 23 двора с 124 жителями приходилось 115 лошадей, 100 коров, 50 овец, 15 коз. Числилось под пашней 17 деся-

тин земли. Тогда же посев был равен 24 пудам озимого и 72 пудам ярового хлеба.

При ключе Крака возникла д. **Ишкильдино**. Деревня носит имя Ишкильды Давлеткуловича Юсупова, 1773 года рождения, его сыновья Янмурза и Ханмурза.

В 1834 г. в 25 дворах проживало 118 человек. X ревизия показала 26 дворов со 132 жителями. В 60 дворах проживало 306 человек в 1920 г.

В 1842 г. 20 кибиток выезжало на летовку. На 118 жителей приходилось 100 лошадей, 60 коров, 25 овец, 10 коз. Они имели также 26 десятин пашни. Засевали 8 пудов озимого и 232 пуда ярового хлеба.

В 17-й юрте в дд. Тупаково, Таштимерово, Юлдашево, Казмашево в середине XIX в. действовали мечети и мектебе — начальная религиозная школа.

В 18-ю юрту входило 11 деревень. Начнем ознакомление с краткой историей коренных сел.

Д. **Юламаново** в XVIII в. называлась **Кутлугужино**. В 1795 г. она состояла из 12 дворов с 86 жителями. По X ревизии в 20 дворах проживало 114 человек. В 1920 г. насчитывалось 159 жителей и 31 двор. Встречались редкие имена: Айту и Ильгунды Кубяковы. Затем деревня слилась с д. Елимбетово, составив ее верхнюю сторону.

Первое название происходит от антропонима, но личность этого человека нам не известна. Юламан Мусин (1748—1820) с сыновьями Батыршой, Абдуллой, Юлмухаметом, Юлгутлы и братьями Баязитом и Сураманом как родственник Тупака из одноименной деревни в 1773 г. обосновался при р. Мусака. Близкие соседи юламановцев — жители Елимбетово — пытались причислить их к припущенникам, как выходцев из Китайской волости. Однако тамьянцы признали юламановцев своими вотчинниками. Тем не менее за жителями этого поселения, как намек на их связь с катаяцами, осталось прозвище «катай», «катайлар».

Основное занятие жителей — скотоводство. 12 кибиток из 14 дворов выезжало на кочевку до середины августа по рр. Кармыскалы и Тунгаин. 95 человек имели 80 лошадей, 100 коров, 100 овец, 60 коз. У них было 34 десятины пашни. Сеяли только яровой хлеб. В 1842 г. посев равнялся 288 пудам. Почти половину его (105 пудов) сеял Исхак Карачуков.

Д. **Елимбетово** возникла в начале XIX в. В 1834 г. она насчитывала всего 10 дворов с 106 жителями. По X ревизии в ней было 160 жителей и 27 дворов. 372 человека проживало в 76 домах в 1920 г.

Известны сыновья первопоселенца — Баймурат, Байкусюк, сотник Кувандык, Кунаккильде Елимбетовы. Они жили в деревне отца.

Жители — полукочевники. 12 кибиток из 14 дворов в начале 40-х гг. кочевали в июне-августе по рр. Кубра-Елга, Казбин, Большой Кизил. 113 жителям принадлежало 150 лошадей, 100 коров, 80 овец и 50 коз. Земледелием занимались не все жители. Под пашню было освоено 38 десятин земли. Посев ярового хлеба равнялся 550 пудам. Оказывается, только 5 человек засеяли столько хлеба. Это — Биккул Кусяков (110 пудов), Ишмухамет Биктимиров (115), его отец Биктимер Габбясов (110), Гали Биктимиров (110), сын первопоселенца Баймурат Елимбетов (105).

Д. **Салаватово** основана активным участником башкирского восстания 1735—1740 гг. батыром Салаватом.

³⁸ МИБ. Т. 4. Ч. 1. С. 151.

Фамилия в документах не упоминается. В «Экстракте о башкирском восстании» за 1740 г., составленном Л. Я. Соймоновым, дважды упоминается имя башкира Тамьянской волости Салавата. В плен к карателям попали два брата руководителя восстания Тамьянской волости Саитбая Алкалина Кулуш и Тапчей, которые «с Карасакалом были обще з братом своим Сарынбетом и з башкирцем Салаватом». 25 июня 1740 г. один из пленников рассказывал, что «пришел Тамьянской волости башкирец Салават с товарищи к Белой реке с 40 семьями», за которыми шли каратели. Повстанцы, оставив весь скот, ускорили свое движение через р. Белая «в Каракайские горы к Кызылу реке»³⁹. Эти сведения подтверждают мысль о том, что Салават играл значительную роль, особенно в восстании Карасакала в 1740 г.

Сын Салавата Кинзекей (1736–1813), внуки Бикташ (1768–1813), Истамгул, Кузяхмет, Рахмет жили в родной деревне. По имени сына первопоселенца деревня называлась и **Кинзекеево** (д. 256).

В 1795 г. в 18 дворах отмечено 140 жителей. X ревизия показала в 68 домах 400 человек. 644 жителя проживало в 145 домах в 1920 г.

Салаватовцы вносили свою лепту в защиту Отечества. В кампании России с союзниками против наполеоновской Франции в 1805–1807 гг. на территории Пруссии и Польши принимал участие Яныбай Гаитов. В разгроме Наполеона в России, за границей и в своей столице принимали участие кавалеры серебряных медалей Каскын Абдрашитов, Ишкильды Ишимгулов.

Салаватовцы – скотоводы. 40 кибиток из 45 дворов с 310 жителями кочевали по рр. Маягашлы, Чермышан, Каржау. Им принадлежало 350 лошадей, 180 коров, 100 овец, 60 коз. Под земледелие освоили 59 десятин земли. В 1842 г. на всех было засеяно 708 пудов ярового хлеба. Больше половины посева принадлежало четырем жителям: Мухамедьяру Кильдиярову (100 пудов), Давлетше Байгалину (105 пудов), Зиганше Рызбаеву (105), Рахмангулу Абдулгазизову (110 пудов).

Выше говорилось о генетических связях жителей дд. Тупаково и Давлетово. Жители Кусярово выделились из Давлетово, затем сами создали д. **Саиткулово (Башай)**. Это произошло в 1816 г. Носит имя зауряд-сотника Саиткула Тангаевича Гаиткулова.

VII и VIII ревизии показали одинаковое количество жителей (163) и дворов (15). В 1859 г. в 25 дворах проживало 129 жителей, в т.ч. припущенников. 210 человек в деревне отменила первая советская перепись. Дворов было 40.

В деревне жили участник кампании России против Франции в 1805–1807 гг. Баязит Самаргулов, а также кавалеры серебряных медалей, воины 14-го башкирского полка, взявшего Париж 19 марта 1814 г., Исянгильды Бавагильдин, Юсуп Абдулхалилев, зауряд-сотник Саиткул Гаиткулов.

Жители деревни занимались скотоводством. 22 кибитки из 27 дворов с 172 жителями в 40-х гг. XIX в. ежегодно выезжали на кочевку по рр. Абий-Баткан, Сукраклы, Кусяк. Им принадлежало 100 лошадей, 80 коров, 70 овец, 50 коз. Под пашню они освоили всего 18 десятин земли. 192 пуда ярового хлеба – посев жителей аула 1842 г.

Дд. Даутово и Исхаково имеют родственные связи. По V ревизии в д. **Даутово** было 22 двора с 138 жителями, в т.ч. 4 припущенниками. В 1859 г. в 35 дворах проживало 205 жителей. По первой советской переписи там насчитывалось 303 человека. Дворов было 56. Здесь жил участник взятия Парижа 19 марта 1814 г., кавалер серебряных медалей Гали Муталлапов.

Деревня носит имя сотника Даута Сафарова, исполнявшего должность старшины Тамьянской волости в 1778 г. Его сыновья Ильяс, Исхак, Мухаметрахим, Юллубай Даутовы, 1768–1793 годов рождения⁴⁰.

Жители занимались скотоводством. 25 дворам со 180 жителями принадлежало 150 лошадей, 100 овец, 80 коров, 70 коз. Кочевали по рр. Тимяс, Урал Устунда, Тайлак. Имели лишь 28 десятин пашни. Посев равнялся 200 пудам ярового хлеба.

В 1834 г. часть жителей Даутово во главе с Исхаком Даутовым основали при р. Кизил новую д. **Исхаково (Куянсык)**. По VIII ревизии насчитывалось 143, в 1859 г. – 280, в 1920 г. – 343 жителя. Здесь же жили ветераны Отечественной войны 1812 г., воины 14-го башкирского полка, взявшего Париж, Абдулвахит Ибрагимов, Байрамгул Сунаргулов, Мурзагул Сыртланов.

Исхаковцы занимались в основном скотоводством. Из 20 дворов 16 кибиток кочевало в бассейне рр. Кап, Сабай-Юрт, Урал-Усту-Елга. 149 жителей имели в собственности 150 лошадей, 129 коров, 200 овец, 30 коз. Земледелие занимало весьма скромное место в хозяйстве жителей. 18 десятин пашни, посев 8 пудов озимого и 224 пуда ярового хлеба – таковы успехи полукочевников в 1842 г.

Д. **Бурангулово** Тамьянской волости упоминается в документе 1757 г., когда Султан Якшигулов, Мансур Акулаев участвовали в отдаче заводчику Шувалову земли по р. Авзян⁴¹. Однако V ревизия 1795 г. ее не упоминает. Нет ее и в материалах ревизии за 1816 г. Возникла она вновь между 1816 и 1834 гг. Установить связь с ранней деревней или с другими селами не представилось возможным. Но можно предположить, что Бурангулово и Исхаково имеют родственную связь, поскольку обе деревни носили одинаковое второе название – Куянсык.

VIII ревизия показала 182, IX – 280, первая советская перепись – 601 человека.

Из жителей деревни урядник Надырбай Умитев и рядовой Мухамет Азатов воевали в составе 14-го башкирского полка, взявшего Париж в марте 1814 г., награждены за подвиги серебряными медалями.

Жители – полукочевники. 20 кибиток из 25 дворов со 190 жителями кочевали в бассейне рр. Кап, Маягашлы, по Безымянному ключу. Им принадлежало 250 лошадей, 200 коров, 30 овец, 40 коз. Земледелие – молодая отрасль хозяйства для жителей. На всех засеяли в 1842 г. 16 пудов озимого и 432 пуда ярового хлеба.

Д. **Кушеево (Куянсык)** возникла между 1816–1820 гг. В 1834 г. в 21 дворе проживало 121, в 1859 г. – 140, в 1920 г. – 323 жителя.

Первопоселенцем был походный старшина Куший Габидуллин (1761–1820). Сына звали Галиакбером. Братья Кушия, Адзитар и Кустугул, тоже оказались в этой деревне. Вопрос о генетических связях жителей остается открытым.

⁴⁰ Там же. Т. 5. С. 78.

⁴¹ Там же. Т. 4. Ч. 1. С. 151.

³⁹ Там же. Ч. 1. С. 439, 441.

Однако второе название д. Куянсык дает намек на ее связи с двумя другими поселениями – Исаково и Бурангулово. Об этом свидетельствует перечисление трех-четырех семей Кусямшишевых и Исергаповых в д. Исаково.

В деревне жил герой 1812 г., кавалер двух серебряных медалей Кунаккужа Асылгулжин. Его брат Якуп участвовал в кампании России против Франции в 1805–1807 гг. на территории Пруссии и Польши.

Основным занятием жителей было скотоводство. 20 кибиток из 26 дворов с 118 дворами кочевали по рр. Кага, Маягашлы, Кырклы-Тау. В 40-х гг. они владели 100 лошадьми, 50 коровами, 100 овцами, 70 козами. Имели 30 десятин пашни.

Д. **Ново-Худайбердино (Башай)** сегодня называется **Кужаново**. Возникла в 1847 г. 12 семей переселились из д. Давлетово. Последнее название деревни от имени Кужана Худайбердиновича Мавлигулова (1802–1845). В одном документе он назван Кужаберды. Его старший сын Мухаметшариф (его сын Фахретдин). Перечислим остальных его сыновей: Мухаметсалих, Мухаметказы, Мухаметьян, Мухаметсафа, Мухаметша, Асылбай, Азнабай. Сюда переехали со своими детьми Худайбирган Муллагулов, Арслангали Кильдигужин. Со времени основания и до 30-х гг. XX в. деревня носила имя отца Кужана – Худайберды (д. 695).

Из д. Кусярово сюда переехало 5 семей. Среди них семья Тимира Бишакова (его дети Сайтгафар, Сайтбурхан, Абдулнафик, Абдулсаттар, Файзулла). Из Кускарово переселилось 5 семей (Гайнулла, Фазулла Абдулвахитовы, Ишмурза, Баймурза, Байгул Кужагуловы, Ташбулат Янбеков, Фаттахитдин Юмагулов).

В 1847 г. деревня состояла из 22 дворов с 130 жителями. По X ревизии в 35 дворах проживало 180 человек. В 1920 г. деревня насчитывала 261 человек, 49 дворов.

Ново-Худайбердино – Кужаново называли еще и Башаево. Дело в том, что в XVIII в. была деревня под точно таким же названием. Д. Башаево в 1795 г. состояла из 37 дворов с 294 жителями. Впоследствии она не упоминается в ревизских сказках, но зато Башаево становится вторым названием других деревень. К таким относится, например, Сайткулово (Башай).

Жители с 1 июня по 15 августа кочевали в долинах рр. Абызкасқан, Маягашлы, Кутырлы.

К 19-й юрте 6-го кантона относились дд. Мухаметово, Шигаево (Белорецкий район), Мендеево, Аумышево, Кусимово; они принадлежали к Тамьянской волости.

Д. **Мухаметово (Ярсык Баш)** известна с 40-х гг. XVIII в. Ревизия отметила в ней 15 дворов и 89 жителей. К X ревизии количество жителей возросло до 300, дворов – в два раза. В 1920 г. 492 человека проживало в 104 домах.

Первопоселенец нам не известен. Сыновья и внуки его жили в этой деревне. Старший из них Кутлугильды Мухаметов (1755–1833), его дети Бикбай, Имангали, Мулкаман. Средний – Уразгильды (1764–1828), его сыновей звали Карагул и Рамазан. Младший сын Мухамета – зауряд-хорунжий Мурзагильды (1773–1843), его дети Касынбай, Алсынбай, Ажибай, Ибрагим.

В 1842 г. из 30 дворов на кочевку выезжало 25 кибиток. С 15 мая по 1 сентября они находились в бассейне рр. Жанак, Уткале, Аган. 262 жителям принадлежало 150 лошадей, 95 коров, 100 овец, 25 коз. В тот год они посеяли 40 пудов озимого и 876 пудов ярового хлеба. Абдулхалил Якупов сеял ежегодно 115 пудов.

Д. **Мандеево** возникла между 1816–1834 гг. В середине XIX в. из Мухаметово было переселено 6 семей. Жил тогда в деревне сын основателя поселения Мухаметдин Мандиев, 1823 года рождения. Деревня имела и второе название – **Азнагулово**.

По VIII ревизии в 14 домах проживало 117 человек. В 1859 г. было 24 двора с 200 жителями. Первая советская перепись показала 526 человек при 100 дворах.

Жители кочевали по рр. Кандруля, Акмала, Авлык. На 27 дворов с 117 жителями приходилось 315 лошадей, 200 коров, 75 овец, 5 коз. На всех сеяли 24 пуда озимого, 460 пудов ярового хлеба.

Аумышево имеет и другое название – Алсынбаево. Первое название происходит от антропонима – имени основателя деревни Аумыша и гидронима – ключа Аумыш, второе – от имени сына первопоселенца Алсынбая Аумышева (его дети Валит, Каипкул, Кинзягул – его сыновья Хамит, Халит, Сабит). Алсынбай жил в 1740–1819 гг.

В 1795 г. в деревне было 20 дворов с 102 жителями. По X ревизии 366 человек проживало в 58 домах. 554 жителя и 100 дворов насчитывала деревня в 1920 г. Из жителей Амангильды (его дети Гайса, Лукман), Азнагильды, Явгильды Татлыбаевы, Сибай Таумбаев выделялись



Яйляу-летовка д. Ниязгулово. Тамьянцы. Фото С. И. Руденко. Начало XX в.

своей службой в юртовом и кантонном управлении в первой половине XIX в.

Воин 14-го башкирского полка, кавалер двух серебряных медалей Абдулвахит Абдулсалимов закончил свой боевой путь в Париже.

Из 33 дворов с 258 жителями на яйляу выезжало 25 кибиток. Кочевали по долинам рр. Малый Кизил и Улу-Елга. Им принадлежало 315 лошадей, 270 коров, 185 овец и 6 коз. На 33 двора сеяли 608 пудов ярового хлеба, в т.ч. Азнабай Искандаров – 100 пудов.

Кусимово – родина Героя Советского Союза генерал-майора Т. Т. Кусимова, далекого потомка первопоселенца.

Фамилия основателя деревни не известна. У него было много сыновей, внуков и правнуков. Его сыновья Хабибулла (1768–1840), Губайдулла, Нурмухамет, Динмухамет Кусимовы служили чиновниками кантонного управления.

По V ревизии в 24 дворах проживало 123 жителя. 348 человек при 45 домах зафиксировано в 1859 г. Первая советская перепись показала 516 человек в 108 дворах.

Башкирские конники Байгильды Азангулов, Иксан Идрисов, Абдулгафар Ирнazarов, Яныбай Ильчубаев, Абдулкасим Салихов участвовали в освобождении страны и Европы от наполеоновского гнета.

Жители деревни занимались в основном полукочевым скотоводством. В июле-августе ежегодно кочевали по долинам рр. Сангульдак, Янай, Аумыш. 35 дворов с 264 жителями имело 325 лошадей, 250 коров, 220 овец, 9 коз. Озимого хлеба в 40-х гг. XIX в. еще не знали. Сеяли только яровой, по 926 пудов в год.

20-й юрте 6-го кантона подчинялись населенные пункты Тамьянской и Кубелякской волостей.

Давайте сначала закончим разговор о прошлом деревень Тамьянской волости. Сюда относились Теляшево, Биккулово, Ниязгулово, Акимбетово (Аюсаз).

В 1737 г. известна д. **Теляшево**. V ревизию встретила 10 дворами, где проживало 58 человек. В 1859 г. было 180 жителей и 30 дворов.

Материалов о первопоселенцах крайне мало. Известен лишь сын основателя деревни Кильмухамет Теляшев, 1769 года рождения, его сын Мухаметжан, внук Искандер.

Несмотря на то, что скотоводство было главным занятием, оно переживало упадок: на 25 дворов с населением 178 человек приходилось лишь 70 лошадей, 100 коров, 50 овец. Коз не было. Места кочевков находились по рр. Сакмагуш, Бурткан, Казан Тапкан. Постепенно люди приобщались к земледелию. В 1843 г. они засеяли 288 пудов ярового хлеба. С тех времен известна мельница при р. Аналык.

Биккулово в конце XVIII в. было в 2 раза больше, чем Теляшево. 126 человек проживало в 22 домах. X ревизия отметила в ней 200 жителей и 33 двора. 224 человека имело в 49 дворах в 1920 г.

Деревня носит имя старшины Тамьянской волости Биккула Баракова. Его имя упоминается в одном деле 1783 г. о земельном споре с вотчинниками Кубелякской волости⁴². Сыновья Рахмангул (1790 г.) и Абдулвахит служили зауряд-сотниками. В составе 14-го башкирского полка Рахмангул Биккулов принял участие во взятии Парижа 19 марта 1814 г.; его боевые заслуги отмечены медалями.

Жители деревни — полукочевники. Из 28 дворов с 174 жителями на яйляу в долины рр. Юкали, Тумга выезжало 25 кибиток. Им принадлежало 225 лошадей, 110 коров, 100 овец, 30 коз. Земледелие было для жителей новой отрасли, с трудом пробивавшей себе дорогу. Обрабатывали лишь 36 десятин пахотной земли. В 1843 г. было засеяно 768 пудов ярового хлеба. Указной мулла Кутлузаман Тушмакаев с отцом Тушмакаем Авелевым сеял 160 пудов. Тогда же при р. Малый Кизил действовала мельница.

Д. **Ниязгулово** встретила V ревизию 18 дворами, где проживало 48 мужчин и 39 женщин. В 31 доме в 1859 г. жили 160 человек. 293 жителя и 54 дома показаны первой советской ревизией. Тогда в двух верстах от деревни находился рудник одноименного с русским поселением названия.

Известен сын первопоселенца Муллагильды Ниязгулов, живший в 1755—1822 гг.

Скотоводство переживало глубокий упадок. Цифры говорят сами за себя: 26 дворов с 160 жителями принадлежало 75 лошадей, 70 коров, 20 овец, 30 коз. На кочевку выезжали в долины рр. Буканташ, Илалы, Калмышбайн. Земледелие уже делало свои робкие шаги: засеяли 88 пудов ярового хлеба.

Д. **Аюсазово** расположена при р. Карабалык (линь), впадающей в одноименное озеро. В переводе Аюсазово означает Медвежье болото. Название это более позднего происхождения. В XVIII в. она называлась Акимбетово. Перечислим сыновей Акимбета: старший сын Кутлугужа жил в 1757—1822 гг., служил сотником; после него шли Кутлумбет, Татлымбет, Якшимбет. Младший Кинзебулат — указной мулла. Деревню в XIX столетии называли также Ташбулатово, по имени юртового старшины Ташбулата Саитбатталова (1761—1831).

По V ревизии, проведенной в 1795 г., 87 мужчин и 70 женщин проживало в 25 домах. Через 64 года 560 жителей и 99 дворов было показано X ревизией. К 1920 г. количество жителей сократилось на 135 человек, дворов — на 5.

В защите Отечества, в освобождении европейских стран от гнета Наполеона участвовал кавалер двух серебряных медалей зауряд-сотник Салих Акимбетов.

* * *

Осталось охарактеризовать населенные пункты Кубелякской волости.

Д. **Балапаново** к V ревизии имела 28 дворов с 206 жителями, являлась относительно большой из кубелякских населенных пунктов. В 1813 г. было переселено в дд. Абзаково 7 семей, Баимово — 2, Туишево — 7, Москово и Аслаево — по одной семье. В 1859 г. в 79 дворах проживало 414 человек. К 1920 г. в ней было 338 человек и 72 двора. С 1850 г. деревня называется Старобалапаново. Когда 19 семей из Балапаново и Еникеево основали д. **Новобалапаново**, сюда переехали внуки Балапана — Мурзакай, Баязит, Иксан, Хисаметдин Магадеевы. Через 9 лет в последней было 19 дворов с 200 жителями. Деревня носит имя Балапана Матисова, жившего в 1732—1812 гг.

Из 48 дворов с 342 жителями ежегодно выезжало на яйляу 40 кибиток. Кочевали по рр. Урды, Сарбай-Елга, Кизил и Баткыл. Жители Новобалапаново облюбовали для этого бассейны рр. Нияз, Карасаз, М. Кизил. 250 лошадей, 200 коров, 400 овец, 50 коз принадлежали в 40-х гг. балапановцам. Жители коренной деревни сеяли по 725 пудов ярового хлеба, в т.ч. Абдрахим Бустанов, Якуп Кудашев, Янсайт Дуланов сеяли по 100 пудов.

По предписанию военного губернатора от 25 ноября 1833 г. 15 семей балапановцев основало д. **Еникеево**. Сюда переехали и сыновья Балапана — юртовой старшина Магадий, Кадырмат, Аптрыш, Губайдулла. Из Абзаково было переселено 4 семьи. Среди них — 60-летний Еникей Салимов и его дети — Мухаметкарим, Гумер, Хасан, Хусаин, Мухаметшариф, Загретдин, Лапук.

По X ревизии 1859 г. в деревне было 140 человек, 25 домов, первая советская перепись показала 211 человек и 47 дворов. Из 28 дворов с 207 жителями в 1842 г. на летовку выезжало 25 кибиток. В их руках находилось 150 лошадей, 100 коров, 50 овец, 10 коз. Яйляу проходил по рр. Хасан, Урды-Елга, Бурлат-Ульган, Калман и продолжался с 15 мая до середины сентября.

⁴² ЦГИА РБ. Ф. 384. Оп. 1. Д. 1. Л. 58.

Не все занимались хлебопашеством. Сеяли всего 88 пудов озимого и 224 пуда ярового хлеба, причем больше половины посева приходилось на долю урядника Гизатуллы Мурзакаева, правнука Балапана (190 пудов).

При р. Малый Кизил находилась д. **Туишево**. В ревизия показала в ней 18 дворов с населением 142 человека. Через 40 лет количество жителей увеличилось на 60 человек. В 55 дворах проживало 288 человек.

О Туише – первопоселенце – материалы не сохранились. Но известны его сыновья Тугузбай (1742–1822) и Худайберды (1757–1822) Туишевы.

Об активном участии жителей в борьбе с внешними врагами России говорит боевая деятельность воина 14-го полка, бравшего Париж, Мукминова Кунакбая. Он награжден двумя серебряными медалями.

Скотоводство – основное занятие жителей. Из 33 дворов с 205 жителями на яйляу выезжало 26 кибиток. Кочевка проводилась с конца мая по 20 сентября в бассейне рр. Кужбанды, Масау, Ахмер-Елга, Бизгенды, Инзер. На яйляу находились вместе с жителями д. Баимово, что лишней раз свидетельствует не только о принадлежности к одной волости, но и о близких родственных связях. В собственности жителей находилось 100 лошадей, 70 коров, 100 овец. Скотоводство было не единственным занятием башкир. Экономическая необходимость заставила их обратить свои взоры на хлебопашество. В 1843 г. в деревне было засеяно 612 пудов ярового хлеба. Больше половины посева принадлежало Абдулнасыру Абдрашитову (130 пудов), Кидрасу Юлдыбаеву (140 пудов), Азибаю Баушеву (112 пудов).

Д. **Рахметово** возникла при р. Сары. В конце XVIII в. состояла лишь из 12 дворов со 104 жителями. В 1812 г. 15 семей было переселено в д. Кубагушево (Учалинский район). Х ревизия показала 240 человек и 41 двор. В 1920 г. 368 человек проживало в 75 дворах.

О первопоселенце достоверных данных нет. Но можно предположить, что основал деревню старшина Тамьянской волости Рахметулла Максютов. В ее составе в одно время находились и кубелякские, и карагай-кипчакские земли. В 1755 г. вотчинники отдали заводчику П. И. Шувалову в оброчное владение вотчинные земли по рр. Авзян и Белая (в вершинах Белой находились кубелякские вотчины)⁴³. По материалам VII ревизии 1816 г. известны сыновья основателя деревни: юртовой сотник Зиянберды, 1772 г., походный есаул Ильяс, 1786 г., и Исхак, 1790 года рождения (д. 223).

В борьбе с наполеоновцами отдали свою жизнь 20-летний Абзелил Абулсалимов и 23-летний Азнабай Куяшов. Участник взятия Парижа 19 марта 1814 г. Якшимбет Ибрасов был награжден двумя серебряными медалями.

На последней стадии кантонного управления Рахметово в 1858–1864 г. становится штаб-квартирой 6-го башкирского кантона. До этого времени такую функцию исполняло Серменево. В январе 1864 г. здесь была открыта русско-башкирская школа, где башкирских детей учили русской грамоте – языку и чтению, чистописанию, арифметике, грамматике. Учителем назначили дворянина Ростислава Герасимова. Мусульманскому закону и грамоте учил указной мулла⁴⁴.

Рахметово – резиденция кантонного начальника, которым с 1858 г. был Шагиахмет Утарбаевич Сibaев, выходец из д. Сibaево (Атайсал)⁴⁵.

В этой деревне возникла историческая песня «Гумеров». Галиакбар Гумеров – старшина объединенной в 1864 г. Кубеляк-Телевской волости. Умер он рано, в памяти народа остался справедливым начальником.

Бугазак-куль – озера такого
На земле найти не хватит сил.
Где мужчину сыщете такого,
Чтоб как старшина Гумеров был.

(Перевод Г. Г. Шафикова)

Пребывание башкир в военном сословии, участие их в многочисленных походах и войнах России, линейная служба по охране юго-восточных рубежей империи разорили хозяйство полукочевых жителей: на 30 дворов с 190 жителями приходилось всего лишь 98 лошадей, 73 коровы, 26 овец. Но башкиры продолжали выезды на летовку в бассейны рр. Курам, Узун, Карагач, Аркры, Кумушты, Улу-Елга.

Скотоводство приходило в упадок, и жители вынуждены были заняться земледелием. В 1843 г. они засеяли 360 пудов озимого и 3064 пуда ярового хлеба. Среди жителей отличались земледельцы Гумер Кумушбаев, засевавший ежегодно 220 пудов (отец героя песни «Гумеров»), Алтынбай Исянгалин, сеявший 200 пудов ярового хлеба⁴⁶.

Д. **Баимово** – коренное поселение кубелякских вотчинников, расположена при р. Малый Кизил. В 1795 г. в деревне было 158 человек и 19 дворов. Х ревизию встретила 86 дворами, где проживало 253 мужчины и 249 женщин. 567 человек и 112 дворов показано в 1920 г.

Баимовцы активно участвовали в формировании 14-го полка для отправки его в действующую армию против Наполеона. Один из них Шагаразы Тунунбаев отличился при взятии Парижа, за что был награжден серебряной медалью.

Баимовцы жили зажиточнее, чем рахметовцы. На 65 дворов с населением 393 человека приходилось лошадей – 500, коров – 220, овец – 246, коз – 35 голов. На кочевке баимовцы находились вместе с жителями д. Туишево. Обрабатываемая под земледелие пашня равнялась 290 десятинам. В 1843 г. они засеяли 360 пудов озимого и 2968 пудов ярового хлеба. Значительная доля посева приходилась на трех жителей – Тажетдина Мухаметкильдина (180 пудов), Хуснутдина Мухаметшарипова (187) и Абдулвахита Абдрахманова (206). При р. Большой Кизил действовала мельница.

Деревня носит имя старшины Кубелякской волости тархана Баима Кедрова. Его дед Турмамбет Ялтиков был князем. Известны сыновья Баима – Абзан (его сын Салих), Абдюкей, 1761 г. (его дети Мухаметьяр, Мухаметкарим, Ягуда), и Казымбет, 1762 года рождения. Они служили юртовыми сотниками, ответственными «за порядок и тишину» в 21-й юрте, куда входило 5 деревень. С 1773 г. после отставки отца Абзан стал старшиной волости.

15 мая 1755 г. в Бурзянской волости началось восстание, распространившееся по всей Башкирии. Неплюев

⁴³ МИБ. Т. 4. Ч. 1. С. 97–99.

⁴⁴ ЦГИА РБ. Ф. 2. Оп. 1. Д. 13088. Л. 13.

⁴⁵ Там же. Д. 11495. Л. 1–4.

⁴⁶ Там же. Д. 5406.

для его подавления направил несколько полков. Командиру одного полка Исакову было приказано «в жилищах бунтовщиков корень находить и искоренить». Служивший по наряду в Кизильской крепости Баим-тархан Кедраев был пойман Исаковым. Исаков считал башкирского старшину «секретным волком», дважды пытал его. Баим-тархан был «бесчеловечно изломан»⁴⁷. Так расплатился преданный царскому правительству старшина, награжденный за «верность» саблей.

В годы Крестьянской войны под предводительством Емельяна Пугачева старшина Баим Кедраев, несмотря на знатное происхождение, вспомнив свои обиды, встал на сторону повстанцев. В начале апреля 1774 г. Пугачев отправил ему письмо с просьбой организовать отправку конных отрядов в войско повстанцев. С сотенной командой поехал Кедраев к Пугачеву, «чтобы его звать к себе в гости». Военной коллегией Пугачева повстанческий полковник Баим-тархан был назначен судьей Башкирии. Главнокомандующий корпусом карательных войск генерал-поручик Ф. Ф. Щербатов в своем донесении императрице Екатерине II от 11 мая 1774 г. назвал Баим-тархана за исключительно большое влияние на других «духовным начальником» башкирских старшин⁴⁸.

У «влиятельного и знатного» Баима-тархана еще 18–19 июня 1770 г. побывал академик Иван Лепехин.



Академик И. И. Лепехин

Тогда старшина находился на летовке в 15 верстах от Белорецкого завода. О его богатстве и больших табунах лошадей можно найти сведения в записях И. Лепехина.

Баим Кедраев был и искусным «рудознатцем». В 1740 г. он показал штейгеру Маркову и переводчику Роману Уразлину местонахождение железной руды на горе Атач, находившейся на левом берегу р. Яик. Проба 100 фунтов «магнитовых камней» – руды – дала превосходный результат: получили 75 фунтов железа⁴⁹.

Впоследствии эту гору назвали Магнитной, особенно известной стала она в годы советской власти. От того же тархана заводчики Иван Мясников и Иван Твердышев узнали о залежах железной руды близ деревни башкира Зиянбая в Кара-Табынской волости⁵⁰.

Д. Аслаево V ревизию встретила 96 жителями. Дворов было 13. 158 человек проживало в 30 дворах в 1859 г. 56 домов и 265 жителей насчитывала деревня в 1920 г.

Сын Аслая Балапан, 1752 года рождения, служил дистанционным начальником по приему и отводу воинской команды из кантона на Оренбургскую пограничную линию и обратно в кантон. Жители деревни продолжали выезжать на яйляу. Места кочевков находились по рр. Картыкан, Ярымбай, Кабайтам, Кумыш Таш. Хотя скотоводство считалось основным занятием населения, состояние его было незавидным. На 27 дворов со 169 жителями приходилось всего 57 лошадей, 46 коров и 7 овец. Но и земледелие еще не проникло в общество сельчан. В начале 40-х гг. XIX в. на всю деревню сеяли только 42 пуда озимого и 288 пудов ярового хлеба. Тем не менее при р. Бизгинды действовали три мельницы.

Яйкарово возникло в середине XVIII в. Первопоселенцу Яйкару Шарипову в 1834 г. исполнилось 94 года. Известны его сыновья – Абдрахим (его Гадельша, Бадамша), Муксин (его Байрамгул, Ямангул, Кильдигул) и Мустафа (д. 566).

В 1795 г. в деревне было 95 жителей и 14 домов. В 44 дворах в 1859 г. проживало 260 человек. Первая советская перепись показала 59 домов с 266 жителями.

Основное занятие жителей – полукошечное скотоводство. На яйляу находились в долинах рр. Манал, Сатра, Саванды, Бакильды. 32 двора с 240 жителями владели 85 лошадьми, 100 коровами, 16 овцами. Но эти цифры не свидетельствуют о рентабельности полукошечного хозяйства. Земледелие находилось в зачаточном состоянии. Засевали лишь 66 пудов озимого и 416 пудов ярового хлеба. При р. Бизгинды деревня имела две мельницы.

Из 22-й юрты 6-го кантона сегодня три кубелякские деревни относятся к Абзелиловскому району. Об одной из них – Яникеево уже говорилось.

Д. **Габдиново** к 1795 г. состояла из 29 дворов с 200 жителями. X ревизия показала 266 человек и 57 домов. Почти столько же жителей и дворов было в 1920 г. Воин 14-го полка, взявшего Париж, Сайфульмулюк Алдаров за проявленное геройство был награжден двумя серебряными медалями.

Известны сын Габдина Адиль и внуки Давлетша и Абдрафик Адилевы, родившиеся в конце XVIII в.

В начале 40-х гг. XIX в. 50 дворов с 362 жителями владели 100 лошадьми, 150 коровами, 50 овцами, 15 козами. В июне-сентябре кочевали в шести местах – по речкам, ключам Хасанчи, Абзак, Бикмян, Сатра, Калман, Бизгинды, у безымянного колодца. Упадок полукошечного скотоводства заставлял жителей взяться за плуг. 160 пудов озимого и 576 пудов ярового хлеба засеяли в 1843 г. Баязитов Ахметкирей ежегодно сеял по 110 пудов.

Д. **Муракаево** V ревизию встретила 26 дворами. В них жили 88 мужчин и 96 женщин. В 1834 г. было 293, в 1859 г. – 290, в 1920 г. – 398 жителей.

Сыновья Муракая Сынбулат (1775 г.), Имансары (в 1832 г. сослан в Сибирь), Маулит и Казыбай жили в деревне отца.

Основное занятие жителей – полукошечное скотоводство. 48 двора (204 человек) принадлежало 115 лошадей, 100 коров, 200 овец, 50 коз. Земледелие было знакомо немногим жителям. В 1843 г. здесь засеяли 88 пудов озимого и 224 пуда ярового хлеба.

Краткая характеристика населенных пунктов района в прошлом показывает, что почти все они возникли на местах старых деревень, сожженных карателями. Названия их – антропонимического происхождения, за исклю-

⁴⁷ НА УНЦ РАН. Ф. 3. Оп. 12. Л. 51-а.

⁴⁸ Крестьянская война на территории Башкирии. С. 99, 138, 139, 143, 177; *Гвоздикова И. М.* Салават Юлаев. Уфа, 1982. С. 31, 149.

⁴⁹ РГАДА. Ф. 248. Оп. 3. Кн. 143. Л. 8.

⁵⁰ Там же.

чением двух деревень (Казмашево и Кырдасово), имена которых произошли от гидронима. Население сел в этническом отношении однотипное: населяли их только башкиры.

Русские села

В Абзелиловском районе их мало. По XIX в. сведения из истории русских сел крайне скудны. По данным 1866 г., в казачьей станице **Янгельской** при р. Янгелька в 180 дворах проживало 832 жителя. Здесь находилась почтовая станция, проводился базар, действовала церковь. Однако станица находится на территории соседней, Челябинской области.

Село **Гусево** возникло как хутор. В 1920 г. в 31 дворе проживало 270 человек. П. А. Гусев при д. Равилево держал мельницу.

Д. **Борисово** также была основана как хутор, состоящий в 1920 г. из 12 домов со 126 жителями.

Село **Селивановское** образовалось в 20-х гг. XX в. тоже как хутор. В 1925 г. в нем было всего лишь 11 хозяйств.

Поселки **Покровка** и **Самарский** были основаны как хутора под названием Ново-Покровский (в 1920 г. в 18 дворах проживало 136 человек) и Ново-Самарский (в 28 дворах 190 жителей).

Поселка **Улянды** к 1920 г. не было.

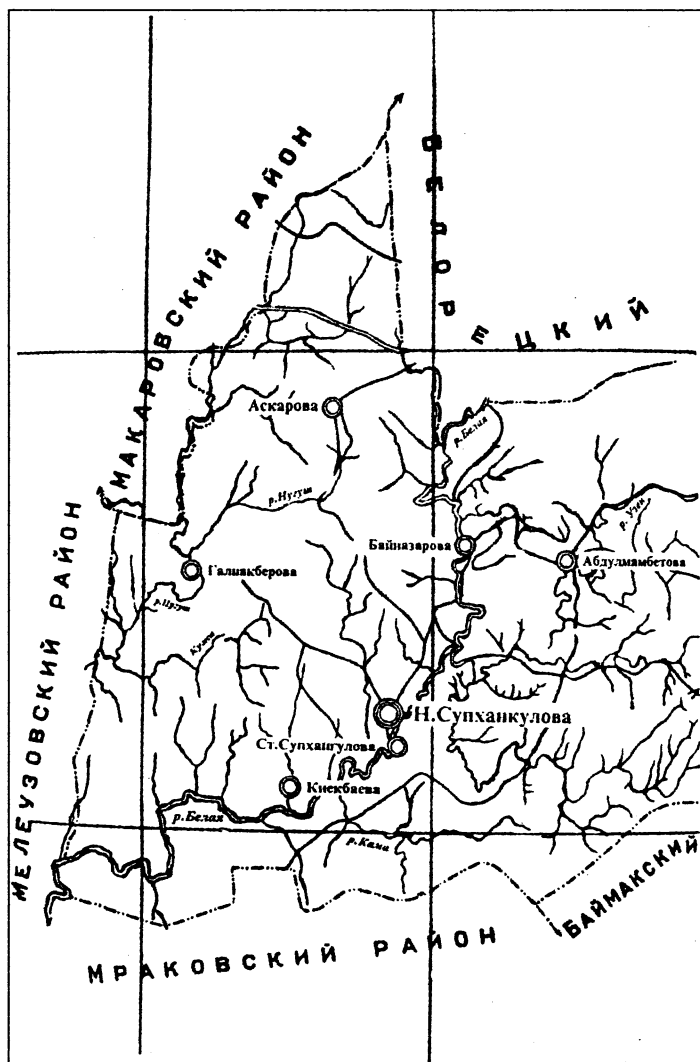
Такова краткая история населенных пунктов, возникших на территории Карагай-Кипчакской, Тамьянской, Тангаурской и Кубелякской волостей. По мере развития хозяйства росло количество жителей и дворов. От коренных деревень выделились дочерние аулы и хутора. Население их выполняло все военно-феодалные и общинные повинности, участвовало в защите юго-восточных границ Российской империи, в войнах и походах. Особенно значительным был вклад башкир, тептярей в победу над врагом в Отечественной войне 1812 г.

БУРЗЯНСКИЙ РАЙОН

Территория Бурзянского района заселена представителями двух волостей — Бурзянской и Карагай-Кипчакской. Населенные пункты волостей в 1798—1855 гг. вошли в состав 6-го, в 1855—1865 гг. 5-го башкирского кантона Верхнеуральского уезда.

Что же представляли собой деревни и хутора Бурзянской волости? На карте Уфимского наместничества от 1786 г. были показаны по р. Кана дд. Алдарово, Атиково, при ее низовьях — Атиково. Все они располагались ниже Кананикольского завода по течению реки. Других деревень еще не было. Они возникли в конце XVIII — начале XIX в.

Д. **Алдарово** носит имя батыра и тархана Бурзянской волости Алдара Исекеева. Почетное, но не наследственное звание батыра он приобрел за подвиги в военных походах. В Азовском походе Петра I Алдар был трижды ранен; тогда же принимал участие в поединке с черкесом, победил и убил его. В грамоте на тарханство от Петра I говорилось: «Тархану Алдарбаю Исекееву, детям его, племянникам и внучатам, — за бытие им Алдаром в Крымском и Азовском походах, и за три полученные им раны,



Карта Бурзянского района 1934 г.

также и за убийство сразившегося с ним Черкашенина, за поимку языка Крымчанина...» Он получил ярлык (грамоту) на тарханское звание второй раз. В те годы — 1729—1731 — он был членом посольства в Младший Казахский жуз для принятия казахами русского подданства во главе с ханом Абулхайром. Оба раза Алдар получил наследственное тарханство, т.е. оно передавалось его сыновьям, внукам и т.д. Все 26 членов его семьи были тарханами; тарханами были его отец Исекей, дед Кадырбак, прадед Бабахты. Тарханами становились в основном башкирские феодалы. Военная служба — основная обязанность тарханов. Сами наследственные тарханы и их дети освобождались от уплаты в казну ясака. До середины XVIII в. они свободно распоряжались общинными землями волости, захватывая себе под пастбища обширные и лучшие участки. Алдар владел большим поголовьем скота: в его стадах паслись 8 000 лучших лошадей. Алдар — один из старшин Бурзянской волости. Он держал у себя двух абызов — грамотных людей, занимавшихся делопроизводством и переводами.

Изнурительная и долголетняя Северная война и связанные с ней дополнительные налоги, в частности требование поставить 5 тыс. лошадей и направить 1 тыс.

башкир в армию, установить для башкир «72 статьи» новых налогов (в их числе «з глас черных по 2 алтына, с серых — по 8-ми...») вызвали недовольство населения. Для взимания с башкир этих сборов в Башкирию приехали прибыльщики Андрей Жихарев и Михаил Дохов. Новые налоги народ назвал по имени главного прибыльщика «Андреевой казной». Началось восстание, длившееся с 1704 по 1711 г. Деятельным участником и одним из главных руководителей его был Алдар Исекеев. В 1735–1736, 1737–1739 гг. Алдар тоже активно поддерживал восстание, но позже занял выжидательную позицию. На вызовы генерала-карателя Соймонова в г. Мензелинск на собрании восставших Алдар говорил: «зачем де к генералу ездить, ибо де он, Алдар, сам генерал да еще и свыше (т. е. старше), понеже де как генералу Соймонову, так и Татишеву (первый русский историк и администратор в Оренбургской губернии) оклад по 70 руб., а ему 75 руб., и каковы де у них, генералов, указы, таковы и у него, Алдара, а капитан (Кублицкий) — рядовой мужик, и у него де Кублицкого в команде 100 человек, а у них, Алдара и Сеитбая (Алкалина, старшины Тамьянской волости), по 1000. И для того Алдар приведен в застенки». В 1740 г. он был казнен генерал-майором Соймоновым в Мензелинске. Так закончил свою борьбу с царизмом башкирский феодал Алдар.

Его деревня упоминается в документах еще начала XIX в., затем она исчезла с карты губернии.

Чуть ниже по течению р. Кана находилась д. **Атиково**. По опубликованной легенде, ее основали башкиры бассейна р. Дема. Перечисляются имена сыновей первопоселенца: Идрис, Зариф, Адил, Хибат и Хаммат Атиковы. Однако материалы ревизии дают другие имена — Аллагул, Сулейман, Минлигул, Аиткул Атиковы. Как видим, сведения легенды и переписи не совпадают.

Д. Атиково — одна из коренных деревень бурзянцев. Нам не известны обстоятельства ее возникновения. Ясно одно: атиковцы находились в родственных связях с жителями дд. Сибаетово и Тавлукаево (ныне Баймакский район). В частности, из д. Тавлукаево сюда переселилось несколько семей. Выходцы из дд. Атиково и Сибаетово обосновали новое поселение на горе Ирендык. Их общий хутор в 1813 г. перерос в д. **Галеево**, носящую имя походного сотника Гали Кунурбулатова, жителя д. Атиково.

Возраст сыновей Атика (1759, 1764, 1768, 1781 годов рождения) свидетельствует о времени основания деревни (середина XVIII в.) и о годах жизни ее первопоселенца.

В конце XVIII в. деревня состояла из 37 дворов с 250 жителями. X ревизия 1859 г. отметила 66 дворов с 410 жителями. По первой советской переписи 1920 г. на каждый из 126 дворов приходилось по 5,3 жителя.

В 1842 г. на 372 жителя деревни было засеяно озимого хлеба 64 пуда, ярового — 152 пуда. Земледелие для атиковцев — новое занятие, к тому же в лесной полосе не было удобных мест для земледелия. Поэтому тогда же адъютант командующего Башкиро-мещерякским войском поручик Шотт предлагал переселить все 20 деревень 10–12-й юрт 6(7-го) кантона (сегодня они относятся к Бурзянскому району). Тем не менее попечитель 6–9-го кантонов Филатов настаивал, чтобы жители этих населенных пунктов непременно засевали на душу не менее трех пудов хлеба. Для этого в каждую свою поездку по кантону он осматривал сельскохозяйственный инвен-

тарь. Каждая деревня покупала по 2–3 косули и другие необходимые орудия. И пока он осматривал один двор, из предыдущего орудия труда передавались в следующий двор. В итоге, вся деревня представлялась земледельческой. Обычно из запасных хлебных магазинов нуждающимся для посева выдавали семена, закупленные на средства башкирского населения. Отдельные жители семена обваривали, а затем сеяли, стараясь доказать их непригодность. Прodelка эта выяснялась, учинялась «генеральная порка». Если Филатову удавалось обнаружить женщин, не занимающихся, с его точки зрения, полезным делом по хозяйству, он заставлял деревенского начальника (*ауыл карты*) ставить на воротах метки. Закончив осмотр деревни, Филатов вызывал всех мужчин, ворота которых были помечены. Мужиков пороли за то, что они допускают «баб бездельничать». Чтобы избежать внезапности появления попечителя, днем на минаретах мечетей стояли караульные. По крику караульного все кидались на «работу» — во дворы и огороды.

Несмотря на насилие кантонных властей, хлебопашество в тех местах не получило распространения и развития из-за отсутствия удобных для земледелия природных и климатических (ранние заморозки) условий. Поэтому жители по-прежнему занимались полукочевым скотоводством. Все семьи с ранней весны до глубокой осени выезжали на летовку. В середине XIX в. на 300 жителей (69 дворов) приходилось лошадей — 503, крупного рогатого скота — 501, овец — 116, коз — 78 голов.

В первой половине XIX в. Атиково с дд. Мендигулово, Акбулатово, Киикбаево, Усманово, Исянгазино, Якшигулово, Ярмухаметово входило в 10-ю юрту 6-го кантона. С 1864 г. деревня в составе 4-й Бурзянской волости, с 1919 г. она входит в Бурзянскую волость Зилаирского кантона, с 1930 г. — в состав Бурзянского района.

Жители деревень Бурзянской волости — активные участники Отечественной войны 1812 г. Их представители сражались в составе 15-го башкирского конного полка. Самоотверженностью и героизмом прославились атиковцы Азнабай Юлдыбаев и Ишмурза Кулсарин, награжденные двумя серебряными медалями. Байрамгул Булебаев с 1-м башкирским полком участвовал в русско-турецкой войне 1828–1829 гг. Этот полк нес кордонную службу вдоль границы на берегу Днестра, затем дислоцировался в крепости Измаил.

Д. **Усманово** основана атиковцами. Возникла перед 1786 г. Через девять лет в ней было 13 дворов с 35 мужчинами и 33 женщинами. Находилась на территории, отошедшей по договору Вознесенскому медеплавильному заводу на р. Иргизлы. В 1814 г. еще 15 семей из д. Атиково переселились в новую деревню. Через 64 года в деревне стало 37 домов, где проживало 115 мужчин и 110 женщин. Советская перепись 1920 г. показала две деревни — в Староусманово было 27 дворов с 162 жителями, в Новоусманово — 49 дворов, где проживало 262 человека.

Высшую духовную должность ахуна в волости выполнял Аюп Тавадилов, прибывший сюда из д. Сибаетово. Отметим несколько имен зачинателей известных сегодня фамилий. Это — Утябай Абдрашитов, Урмантай Юлдашбаев, Тунгатар Иргалин, Ишкюзя Илбулов, Илназар Бульдюков.

Жители занимались главным образом скотоводством. На 34 двора приходилось лошадей — 155, коров — 101, овец — 22, коз — 27 голов. Как правило, у полукочевых

жителей количество поголовья коров уступает поголовью лошадей. На 190 жителей деревни было засеяно в 1842 г. по 4 четверти (32 пуда) озимого и ярового хлеба.

Два жителя деревни Яхья Кинзебаев и Сапий Аккусюков — участники войны 1805—1807 гг. с Францией. Боевые действия четырех башкирских полков в корпусе генерала М. И. Платова происходили на территории Пруссии и Польши. Об этом писали в своих книгах, вышедших еще в 1810 г. в Петербурге и Лондоне, донской казак П. Чуйкевич и английский офицер Роберт Вильсон. По словам второго, с неприятелем вели бои 1500 башкир «со стальными шлемами и одетые в кольчугу». Описывая стычку с французской кавалерией, Р. Вильсон отмечал «личную храбрость» башкир, которые, прибыв в армию, сразу бросились на французов вместе с другими казаками вплавь через р. Аллер. Башкирские конники, стреляя из луков, «с большим эффектом атаковали отряды врага, захватив пленных». О результативном действии «безшумного оружия» — стрел башкир — можно найти немало материала в его книге. Описал он и такой интересный случай: «Французский офицер, раненный в бедро стрелой, вынул ее, но был всерьез встревожен ложным представлением о стрелах, якобы отравленных, и под этим впечатлением провел ночь в ужасной тревоге и даже на следующее утро он не был разубежден в своем заблуждении»⁵¹.

После заключения Тильзитского мира башкирские полки по возвращении в Оренбург были расформированы.

В освободительной войне 1812 г. против нашествия Наполеона участвовали с 15-м полком рядовые Яикбай Яныбаев и Ишмурза Утягулов, награжденные двумя серебряными медалями.

Атиковцы основали еще одну д. **Киикбаево**, возникшую на берегу р. Куркас в 1834 г. Деревня носит имя Киикбая Юлтимирова. Переехало сюда 23 семьи — 170 человек. Второе название деревни — Баш-Тири. Через 25 лет в 40 дворах проживало 300 жителей, в 1920 г. в каждом из 93 домов — 4,2 жителя.

С 1864 г. Киикбаево становится центром волости. Жители — полукочевые скотоводы. Все 28 дворов в начале 40-х гг. выезжали на яйляу. На них приходилось лошадей — 113, коров — 61, коз — 15 голов. На 170 человек засеивали озимого хлеба 24 пуда, ярового — 184 пуда.

В деревне жили ветеран Отечественной войны 1812 г. Арслангул Хамитов, награжденный медалью «За взятие Парижа 19 марта 1814 года», и участник неудачного Хивинского похода оренбургского губернатора Петровского Ямлиха Байназаров.

Из д. Бахтигареево (Апиково), расположенной в верховьях р. Таналык в нынешнем Баймакском районе, в 1813 г. 15 семей основало д. **Исянгазино (Кускарбай)**. Первопоселенец — Исянгазы Кадырбердин (его сын Зиганша).

В 1859 г. в ней проживало 150, в 1920 г. — 200 жителей. Дворов было соответственно 20 и 55.

Скотоводческое хозяйство переживало упадок. На 15 дворов с 76 жителями приходилось 50 лошадей, 80 коров, 10 овец и 22 козы. Хлеба почти не сеяли. Кто-то из жителей сеял лишь 2 четверти (16 пудов) ярового хлеба.

В этой деревне жили воины 15-го полка. Это — братья Исянгул, Балдыбай и Усман Кулмамбетовы, у каждого из них — по две серебряные медали.

Дачи Кананикольского и Вознесенского заводов теснили земельные угодья деревни — вот почему в устье р. Мазалы Тамак завели хутор с 12 домами. В 1834 г. хутор перерос в д. **Ярмухаметово (Мазалы)** по имени ее основателя Ярмухамета Янчурина (сыновья Кагарман, Кахатаран, Ахметзян). В другом документе его фамилия — Зианчурин. Он — участник Отечественной войны 1812 г., награжден двумя боевыми медалями.

В 1859 г. в деревне проживало 120, в 1920 г. — 345 человек. Жители занимались полукочевым скотоводством. 60 человек имело 80 лошадей, 60 коров, 16 овец и 18 коз, и только один из них сеял по 8 пудов ярового хлеба.

В 1812 г. на берегу р. Белая возникла д. **Якшигулово**. Основали ее жители д. Иткулово 2-е (Баймакский район). Тогда их было 17 семей, в 1859 г. было 200, в 1920 г. — 171 человек.

Жители занимались скотоводством. На 178 человек, проживавших в 33 дворах, приходилось 170 лошадей, 150 коров, 10 овец, 11 коз. Кто-то имел 3 борти и засеивал 16 пудов озимого и 24 пуда ярового хлеба.

На территории Пруссии и Польши в 1805—1807 гг. в арьергардных боях против французов участвовал со 2-м башкирским полком Даут Исянбердин. Воины 15-го башкирского полка Байрамгул Бахтияров, Исмагил Исянбердин, Байгильды Ишкуватов, братья Губайдулла и Хабибулла Кулгареевы вернулись в родные края.

20 семей из д. **Чингизово** (ныне Баймакский район) при р. Ямашли в 1816 г. основали новую д. Акбулатово. Сын Акбулата Бускун и его внуки Иткул, Туляк, Биккул, а также правнуки жили в коренной деревне. Сын Иткула Асфандияр — зачинатель фамилии автора этих строк.

В 1859 г. в деревне проживало в 19 дворах 134 жителя, в 1920 г. — 267 жителей в 53 дворах.

В начале 40-х гг. XIX в. 26 дворам (119 человек) принадлежало 120 лошадей, 100 коров, 21 овца, 20 коз. Земледелие для жителей оставалось почти не известным. Лишь несколько хозяйств засеивало 48 пудов ярового хлеба.

Хутор **Субхангулово** перерос в деревню между 1795—1811 гг. Хутор был известен с 80-х гг. XVIII в. К VII ревизии 1816 г. она состояла из 53 дворов. Между 1850—1859 гг. возникла деревня под названием Старосубхангулово. В Старосубхангулово и в Новосубхангулово (Янгары) по X ревизии проживали по 200 человек. Дворов было тоже одинаковое количество — по 33. В 1920 г. в первой было 397, во второй — 467 жителей. Д. Старосубхангулово имеет второе название — Алакуян (по названию речки).

Основал д. Субхангулово влиятельный вотчинник Субхангул Кильдекеев. Он известен тем, что в 1757 г. вместе с сотником Мутаем Аиткуловым из д. Сибаетово и другими вотчинниками-бурзянцами участвовал в продаже барону Сиверсу и Тимашеву земель по рр. Иргизлы и Белая для Вознесенского медеплавильного завода. Кроме того, все они — участники такой же сделки в 1783 г. — в тот год Мансурову продали земли по р. Ик.

Жители двух деревень — Субхангулово и Иткулово 2-е (Баймакский район) — находились в родственных связях. В начале XIX в. 5 семей возвращаются в Иткулово 2-е (Ишбай Ябаков, Ишбулды, Кулбай, Мураткул Ахиковы,

⁵¹ Асфандияров А. З. Участие башкир в войнах и походах России в период кантонного управления 1798—1865 гг. // Из истории феодализма и капитализма в Башкирии. Уфа, 1971. С. 77.

Кунаккужа Юмагузин). Кильдекеевы жили во 2-м Иткулово. В 1816 г. во 2-м Иткулово жили сыновья и внуки Субхангула: Мурзабай (его дети Бирдегул, Абдулмуталлап, Абдулманьяф, Абдулвали), Тулубай (его дети Абдулбашар, Абдулнасыр, Абдулгазы). Через четыре года из д. Идрисово (Баймакский район) в д. Субхангулово был переведен Мавлит Субхангулов. Напрашивается вывод — д. Субхангулово была основана жителями Иткулово 2-е.

Субхангуловцы — скотоводы. 60 дворов имело лошадей — 200, коров — 140, овец — 103, коз — 20 голов. 58 дворов ежегодно выезжало на летовку. На 280 человек было засеяно 24 пуда озимого и 296 пудов ярового хлеба.

Здесь жили и юртовые старшины Кабыл Алдакаев и Кундузбай Кулдавлетов (его сын Мухаметямил). Зауряд-хорунжий Кундузбай с односельчанами рядовыми Ишмурзой Ишбаевым (в другом документе из д. Ишдавлево), Абдулвагапом Кужабековым, Исянгузой Кунаккужиным, Губайдуллой и Давлеткулом Кулдавлетовым, Юмагулом Алгаировым в составе 15-го башкирского полка активно участвовали в изгнании Наполеона из России и во взятии Парижа. Имели по две серебряные медали «За взятие Парижа 19 марта 1814 года» и «В память Отечественной войны 1812 года». Двое — Габдулхалик Алгаиров и Нигматулла Абдряшитов участвовали в русско-турецкой войне. В Хивинский поход 1839 г. ходил Мухаметшариф Кундузбаев.

Отметим два-три имени, ставших фамилиями. Это (кроме упомянутых) 70-летний Кулдавлет Рамашов (сыновья Абдулла, Мухаметъяр, Фаткулла), такого же возраста к 1812–1816 гг. Кулдавлет Касаев (сыновья Андызбай и Давлеткул).

В 1812 г. 14 семей из субхангуловцев во главе с Миндигулом Тимирбаевым превратили хутор в деревню, назвав ее его именем. Переехали сюда сыновья Миндигула — Амангильды, Янберды, Рамазан, Абдулмен, а также жители коренной деревни Ишкилда Ряшев, Уразбай Хамзин, Килзямамбет Хусайнов, Игдавлет и Нурдавлет Тимирбаевы, Елмамбет Кулмамбетов и другие. Всего — 71 человек.

К VIII ревизии в деревне было 114, к X — 200, к первой советской переписи — 270 жителей.

Жителей преследовала бедность. Скотоводство переживало глубокий упадок. На 25 дворов приходилось 42 лошади, 31 корова, 12 коз. Все выезжали на кочевку. Хлебопашество еще не вошло в быт жителей. На 114 человек было засеяно озимого хлеба 16, ярового — 88 пудов.

Мусятово как поселение бурзянцев известно с конца XVIII в., но его не отметила V ревизия. В 1816 г. в деревне 38, через 18 лет — 49 дворов. В конце 40-х гг. часть жителей, выделившись из коренного поселения, основала д. **Новомусятово**. X ревизия показала в ней 33 двора со 176 жителями. В Старомусятово было чуть больше дворов — 40, а жителей — 200 человек. По советской переписи 1920 г. Новомусятово насчитывало 63 двора и 289 жителей, Старомусятово — 71 двор и 284 человека.

Жители Мусятово занимались в основном скотоводством. 53 двора владело 150 лошадьми, крупным рогатым скотом в 180 голов. Мелкий скот — редкость. Всего в деревне было 50 овец и 25 коз. Кроме одной семьи, все выезжали летом на яйлау. Хлебопашество только начинало проникать в деревню. Все дворы засеивали озимого хлеба 24, ярового — 328 пудов.

В деревне жили сыновья первопоселенца Янлюдаш, Янгильды, Кулсаит Мусятовы.

Конники 15-го полка, взявшего Париж, Байбулат Арслангулов, Кадыргул Ильякшин, Игдавлет Якшидавлетов и Сату Кыдыбеков были живы в 1839 г., когда собирались сведения об участниках Отечественной войны по Верхнеуральскому уезду. В конце 20-х гг. XIX в. в русско-турецкой войне участвовали Нурдавлет Байгускаров, Ишмухамет Ишкулов, Ишмурат Хасанов, Алтынаман Гайсин.

Жители д. Мусятово имели несколько хуторов, находящихся по р. Нугуш и на местности по названию Бузбья. Первый хутор превратился в деревню по названию той же реки. В 1816 г. в ней было 15 дворов. X ревизия показала 440 жителей при 40 дворах.

Перед VIII ревизией 1834 г. возникла новая д. **Ишдавлево (Ябак)**. Кроме бурзянцев здесь жили тамьянцы. Основатель деревни — Ишдавлет Ишимгулов (его сыновья Абубакир, Гумер).

В момент основания в деревне проживало 75, по X ревизии — 100 человек. В 1920 г. — 206 жителей. Ишдавлевоцы — полукочевые скотоводы. На 14 дворов (75 человек) приходилось 55 лошадей, 35 коров, 40 овец, 10 коз. На одного жителя сеяли меньше двух пудов ярового хлеба.

Здесь жили участники Отечественной войны 1812 г., воины 15-го башкирского полка, награжденные серебряными медалями, Гумер Муратшин и Ишмирза Ишбаев.

Не удалось уточнить обстоятельства возникновения д. **Максютово**. Она была основана до 1795 г. В то время деревня состояла из 15 дворов с 80 жителями. VII ревизия нашла в ней 17 дворов, VIII — 30 (227 человек), X — 34 двора (375 жителей). В 1920 г. 431 житель проживал в 94 домах.

В 1816 г. в деревне отца жили Кутлумбет (его дети Тансукузья, Ишьяр) и 87-летний Байдавлет (его сыновья Султангузья, Абзелил, Ибрагим) Максютоты. Деревня принадлежала, как и Нугушево, Кутаново, Гадельгареево, к тюбе Ямаш 3-й Бурзянской волости.

В 1842 г. на 32 двора засеяли 27 четвертей (216 пудов) ярового хлеба.

Д. **Гадельгареево (Шульганово)** известна с начала XIX в. Она имела и третье название — Адельгужино. Шульган — речка. Остальные названия — от антропонимов. В 1834 г. в ней было 213, в 1859 г. — 330 жителей. Первая советская перепись отметила 447 человек.

Земледелие еще не было в почете у этих полукочевых скотоводов. В 1842 г. 213 жителями было засеяно 112 пудов ярового хлеба.

Д. **Галиакберово** была основана между 1850–1859 гг. В 1859 г. в ней было 25 дворов со 148 жителями, в 1920 г. — 66 дворов (337 человек). Название деревни — от антропонима. Первопоселенец Галиакбер Абдулмукуминов и первые жители вышли из д. Темясово (Баймакский район). Карагул Султангулов — участник Отечественной войны 1812 г.

Между 1795–1811 гг. возникла д. **Кутаново**: по VII ревизии в ней было 19 дворов. Через 43 года в 13 дворах проживало 118 жителей.

В начале XIX в. здесь жил юртовой старшина Ярмухамет Сирбаев с братом Мунасилом, управлявший 23-й юртой, объединяющей дд. Максютоты, Нугушево, Гадельгареево, Кулгунино, Суюшево. Все они входили в 9-й башкирский кантон Оренбургского уезда.

Жители — полукочевники. Выезжали на кочевку. На 90 человек засевали лишь 64 пуда ярового хлеба.

Эти населенные пункты были основаны башкирами-вотчинниками Бурзянской волости, переселившимися из деревень нынешнего Баймакского района. Задолго до их образования здесь располагались хутора. В этническом отношении население их было однородным — башкирским.

* * *

Остальные деревни, основанные выходцами из населенных пунктов нынешнего Абзелиловского района, принадлежали Карагай-Кипчакской волости.

В первой половине XIX в. эти деревни находились в составе 11–12-й юрт 6(7-го) кантонов. В 1864 г. они вошли в Карагай-Кипчакскую волость, в 1919–1930 гг. все 33 деревни были в составе Бурзянской волости Зилаирского кантона с центром в д. Новосубхангулово (Янгары).

Из всех населенных пунктов Карагай-Кипчакской волости на территории нынешнего Бурзянского района самой ранней по времени образования была д. **Байназарово**. Она показана на карте Уфимского наместничества 1786 г. как хутор, переросший в деревню в 1812 г., когда из Аскароро 1-е (Абзелилово) по р. Танатар переселилось 30 семей. Через пять лет сюда прибыли 3, в 1858 г. — еще 14 семей, в том числе семья внука Аскара Бишева — Аллагула Мухамедияровича. Однако через год 12 из них вернулись в коренную деревню.

По всему видно, что д. Байназарово основали тангаурцы из д. Аскароро 1-е, но сюда переселились из других деревень (Абдулмаметово, Узново) и карагай-кипчаки. Деревня носит имя Байназара Ильясова, которому в 1816 г. исполнилось 64 года. Он — юртовой старшина. Через несколько лет его сменил родной брат Алтынбай Ильясов. У Байназара было много сыновей. Имена их перечисляет VII ревизия 1816 г. Старшему Исянгулу было 39 лет, Карагулу — 21 год, Сейфульмулюку — 5. Жил здесь и другой Байназар по фамилии Татлыбаев (его сын Гайнитдин), моложе своего тезки на 33 года, 1785 года рождения. Многие из этих имен перечисляются в родословной рода карагай-кипчак⁵².

Население деревни от ревизии к ревизии росло. В 1816 г. здесь проживало 273, в 1859 г. — 528, в 1920 г. — 1152 жителя. Дворов было соответственно 39, 81, 274.

Деревня расположена на обоих берегах р. Белая. В 1850 г. часть жителей выехала и обосновалась на берегу р. Кага. Возник хутор Байназарово, состоящий из 6 дворов с 36 жителями. Хутор входил в Тангаурскую волость с центром в д. Ахметово (Абзелиловский район), а коренная деревня — в Карагай-Кипчакскую с центром в д. Билалово (Баймакский район).

Байназаровцы занимались скотоводством, прежде всего — коневодством. На 87 дворов с жителями в 556 человек приходилось 433 лошади, 280 коров, 232 овцы, 39 коз. Однако эти цифры не говорят о благополучии жителей. Скотоводство переживало упадок, поэтому приходилось заниматься промыслами — охотой, рыболовством, бортничеством (в 50-х гг. XIX в. у жителей было 14 бортей

и 9 ульев). К земледелию только-только приступали. В 1842 г. было засеяно на всех жителей 16 пудов озимого и 450 пудов ярового хлеба.


В войне союзников России против Франции в 1805–1807 гг. в составе одного из башкирских полков принимали участие Аслан Байрамгалин, Рафик Атангулов.

Об активном участии байназаровцев в Отечественной войне 1812 г. говорят следующие факты. В составе 15-го башкирского полка, принявшего участие во взятии Парижа, самоотверженно и храбро сражались зауряд-хорунжий Кильдигул Игликович Ибрагимов, рядовые Бурангул Абдулкаримов, Курмангали Минлияров, Рахматулла Мрясов, Ишназар Давлеткильдин и Ишбулат Наурузбаев, награжденные серебряными медалями. Сирбай Байрамгулович Амиров не вернулся с поля битвы.

Жители деревни превратили отдельные свои хутора на р. Лубаза Тамак и на возвышенности Арач Тау в деревни. Так возникли дд. **Набиуллино** (сегодня — Набиево) и **Мурадымово**. Обе они возникли между 1843–1847 гг. Д. **Набиево** в 1850 г. состояла из 10, через 9 лет — из 39, а в 1920 г. — из 79 дворов. По X ревизии было 197, по первой советской переписи — 321 житель.

Первопоселенец Набиулла Мрясов, 1787 года рождения, его дети Асатулла, Галиулла, Зиннатулла, Хисматулла. Сюда же переехали и братья Набиуллы — Фаткулла, 1790 г., и Рахматулла, 1793 года рождения, участник Отечественной войны 1812 г. Встречались фамилии Сатваловых, Талмасовых. В книге «Башкирские шежере» на с. 114 перечислены имена предков и потомков Сатвала Канзафарова из тюбы куян карагай-кипчакского рода. В волости было и другое подразделение — тюба сарт.

Из записей в журнале попечителя 6-го и 9-го кантонов Филатова видно, что в 1848 г. он бывал в этих деревнях, в т.ч. и в Набиево. В его обязанность входило, кроме других дел, наблюдение за постройкой домов и деревень в соответствии с типовым планом, утвержденным военным губернатором в 1843 г. Он осуществлял «неослабный надзор» за выполнением этого плана. В домах предлагалось вместо сугалов — каминов ставить печи-голландки, т.к. сугалы якобы «истребляют много дров и крайне вредно влияют на зрение людей».



Кирпичный камин-сугал

Осмотрев деревню, Филатов требовал «в возможной поспешности устройства ворот и уничтожения сугалов». Всех виновных он подвергал телесному наказанию: их ожидали «березовые кисели» — розги.

Другая деревня, основанная байназаровцами, называлась **Мурадымово**. В 1850 г. в ней было 19, в 1920 г. — 45 дворов. Жителей немного: соответственно 120 и 207 человек. Основатель деревни — Мурадым Альмухаметов. Его сыновья Ульмясбай, Сулейман, Насретдин.

На берегу р. Узьянь между 1795–1811 гг. возникла д. **Абдулмамбетово 2-е**. Известны имена сыновей одного из

⁵² Башкирские шежере. Уфа, 1960. С. 115.

первых поселенцев — Асылбай и Куяш Абдулмамбетовы. Еще ее называли Узяново. Было и третье название — Игликово по имени Иглика Ибрагимова (1755—1812), его дети Минлигул и Байрамгул. Считаем, что в момент основания деревня носила именно это название.

В 1816 г. деревня состояла из 27, в 1859 г. — из 59, в 1920 г. — из 107 дворов. В середине века было 300, в 1920 г. — 935 жителей.

В 40-х гг. XIX в. на 55 дворов приходилось лошадей — 310, коров — 205, овец — 169, коз — 60 голов. Хлеба почти не сеяли. Озимого хлеба сеяли 16 пудов, ярового — 240.

Жители деревни Аралбай Яникеев, Ягафар Исчуринов, Мухаметамин Кушзитаров, Кильдибай Сырлыбаев, Байрамгул Игликов за героизм в войне 1812 г. были награждены серебряными медалями «За взятие Парижа 19 марта 1814 года» и «В память Отечественной войны 1812 года». А Минлибай Валитов воевал с французами еще в 1806—1807 гг. на территории Пруссии и Польши.

Перед самой серединой XIX в. жители д. Абдулмамбетово 2-е основали дд. **Кильдигулово** и **Яумбаево**. Первую деревню основал участник Отечественной войны 1812 г. Кильдигул Игликович Ибрагимов, живший в д. Байназарово. Известны имена детей Кильдигула — Сайфулла, Абдулвахит, Ягуда, Гайнулла. В 1859 г. в Кильдигулово было 23 двора со 153 жителями. В 1920 г. в 92 домах проживали 400 человек.

Другая деревня названа по имени Яумбая Кушзитарова. Сын его Шагивали. Братья Узенбай, Мухаметамин — участники Отечественной войны 1812 г. В 1859 г. в ней было 27 дворов со 160 жителями. К 1920 г. в 72 дворах проживало 345 человек.

На берегу р. Белая между 1786—1790 гг. была основана д. **Тимирово**, которая к V ревизии имела 34 двора. О том, что ранее 1786 г. она возникнуть не могла, свидетельствует карта того же года, где этой деревни нет.

Сыновья Тимира жили здесь же. Старший — Ишкильды (1747—1812), его дети Ишберды, Янберды, Баубек. Второй сын — зауряд-есаул Гайса Тимиров, 1782 г. Младший сын — Давлетберды.

Количество дворов выросло от 51 в 1816 г. до 110 в 1920 г. Росла и численность населения: от 156 человек в 1795 г., 368 жителей в 1859 г. до 453 человек в 1920 г.

В 1828 г. на 65 дворов (495 человек) приходилось 210 лошадей, 150 коров, 103 овцы, 15 коз. Эти цифры не говорят о социальной принадлежности владельцев, но свидетельствуют об упадке скотоводства. По 6-му кантону за 1827—1855 гг. обеспеченность башкир лошадьми уменьшилась с 1,7 до 1,2 головы, крупным рогатым скотом — с 0,9 до 0,8 головы на душу населения. Уменьшение поголовья скота объясняется сокращением пастбищ из-за изъятия казной, помещиками, заводчиками общинных земель, запрещением выхода башкир на летовку. Администрация боролась с выходом на кочевку настолько грубо, что порою не останавливались перед потравой лугов и мест кочевков. Из-за этих и других причин к середине XIX в. до 10% башкир всего края не имело скота. Скотоводческое хозяйство у башкир 6(7-го) кантона настолько ослабло, что после очередных нарядов на военную или «рабочую» (строили здания, дороги и т. д.) службы третья их часть, по признанию командующего Башкиро-мишарским войском, оставалась безлошадной. Одним словом, наблюдается хозяйственное разорение

населения, вот почему занималось оно различными промыслами. Земледелие — новая, но с трудом проникающая в среду башкир отрасль хозяйства. В 1842 г. на 454 человека было засеяно только 28 пудов озимого и 274 пуда ярового хлеба.

Из жителей деревни Кагарман и Минлибай Сирбаевы, Сатлык Кубеков участвовали в войне союзников против наполеоновской Франции в 1805—1807 гг. Другие — Мурзагул Умуткужин, Юлдыбай Тулыбаев, Акназар Исянгильдин — участники взятия Парижа в 1814 г., кавалеры боевых медалей. Жители деревни участвовали в русско-турецкой войне 1828—1829 гг. Это — Сагынбай Курамшин, Кусарбай Кутлугильдин, Ишберды Куваканов, Баяс Кулсарин, Нугаман Сиксанбаев.

Жители д. Тимирово имели три хутора: Кулябинский, Байгазинский и на р. Бусундубаш, которые в 1834 г., когда были запрещены выезды на хутора, получили статус деревень. Чтобы сохранить свои земельные угодья, часть тимировцев переселяется в хутора и создает деревни.

Первая из них **Аралбаево**. Деревня носила имя есаула Аралбая Мухаметова, переселившегося сюда с сыновьями Сайфетдином, Мухаметамином, Абдулсалимом и братьями Тлявбаем, Узянбаем, Кундузбаем. Отец Аралбая Мухамет Загитов (1723—1816) был похоронен в коренной д. Тимирово.

В 1834 г. здесь было 20 дворов со 100 жителями, в 1859 г. их стало вдвое больше, в 1920 г. количество дворов сократилось до 33, а жителей — до 162.

Сотник Байгазы Кунакбаев (1770—1853) при р. Суванья основал деревню своего имени. Известны его сыновья Аллагул (его сын Тангрыберды), Шарафетдин, Ишмурза Байгазины.

В год основания д. **Байгазино** в ней проживало 168, в 1859 г. — 220, в 1920 г. — 478 человек.

Из 24 дворов 22 выезжало на кочевку. Им принадлежало 116 лошадей, 52 коровы, 47 овец, 14 коз. Вся деревня имела 14 бортей. Здесь следует подчеркнуть, что не все борти и улы учитывались по причине скрытия их местонахождения.

Они засеяли 16 пудов озимого и 320 пудов ярового хлеба.

Рядовые Хайбулла Ташбулатов, Расул Ишкильдин участвовали в кампании против Наполеона в 1805—1807 гг. Нигматулла Юльякшин — участник Отечественной войны в составе 15-го полка, награжден двумя серебряными медалями.

При р. Нугуш возникла д. **Бикташево**. Первопоселенцем был 76-летний Бикташ Туйгунов. Сыновья его Динмухамет, Юлмухамет, Кужахмет, Хажирахмет жили в этой деревне.

В 1834 г. здесь проживало 117, в 1859 г. — 124, в 1920 г. — 185 человек.

В Отечественной войне 1812 г. участвовали урядник Давлеткул Кулукаев и Динмухамет Бикташев, награжденные двумя серебряными медалями. Рядовые Тавлин, Истан Ишмухаметов еще в 1806—1807 гг. воевали с французами.

В 40-х гг. XIX в. на кочевку выходили все 20 дворов. Им принадлежало 120 лошадей, 58 коров, 30 овец, 10 коз; было 10 бортей.

На 117 жителей было засеяно 248 пудов ярового хлеба.

На рубеже XVIII — XIX вв. возникла новая д. **Мунасиново** с 33 дворами, находящаяся при р. Белая и входившая

в 11-ю юрту. Основал ее Мунасип Юлдашбаев (1752–1823). Его дети – Исхак, Исмагил. В середине XIX в. выделилась Новомунасипово с 15 дворами, в Старомунасипово осталось 46 дворов.

Жители продолжали полукочевую жизнь, выезжали на летовку до 60 кибиток из 79 дворов. В 1842 г. всем домам (404 человек) принадлежали 500 лошадей, 200 коров, 40 овец и 15 коз. Засевали озимого хлеба – 24 пуда, ярового – 344 пуда.

В кампании 1806–1807 гг. против Франции участвовали зауряд-есаул Рахмангул Якшибаев, рядовые Худайбиргэн Ишкулов, Зиянгул Тугузбаев, Исянгул Ишимбетов. Дошли до Парижа и были награждены медалями рядовые Мурзагул и Галибай Рамазановы, Зиянберды Туйгунов, Кумушбай Булатов, Буланбай Аиткулов.

В годы русско-турецкой войны 1828–1829 гг. на кордонной службе на границе находились Нигматулла Арапов, Кадырбай Халилов, Ишкиния Аюпов, Мухаметрахим Мухаметгалин.

Время основания мунасиповцами д. **Исламбаево** относится к 1843–1850 гг. К IX ревизии уже имелось 20 дворов. Через 9 лет их стало 24 с 120 жителями. В 1920 г. там проживало 205 человек. Основал ее Исламбай Юмагужин, 1808 года рождения, его сын Калимулла. Исламбай – участник русско-турецкой войны 1828–1829 гг.

Второе название этой деревни – Сарт, происшедшее от этнонима, названия подразделения Карагай-Кипчакской волости.

* * *

Вотчинники Тангаурской волости основали дд. Аскарково 2-е и Магадеево. В 1815 г. 20 семей из Стерлитамакского уезда было переселено в Верхнеуральский уезд и при р. Малый Нугуш возникла д. **Аскарково 2-е**. Известны имена сыновей Аскара. Старший Арслангул (1743–1828). Его дети Ишбай (его сын Якшигул), Аралбай, Узбекбай, Тувальбай. Второй сын Тангатар Аскар, 1761 г., служил старшинским помощником, имена его сыновей даем по старшинству – Давлеткильды, Кусей, Рысбай, Игибай. В этой деревне жил Аскары Кулчуков (сын Мухаметъяр, внук Асаяр). Первопоселенцем он не мог быть по возрасту: намного моложе Арслангула и Тангатара Аскаровых.

Деревня имеет и другое название **Абдулялилово**. Однако затруднительно объяснить происхождение антропонима. Обычно те, кто пишет об этом, путают названия двух одноименных деревень – районный центр Аскарково 1-е назывался раньше не Абдулялилово, а Абзелилово. Оба этих имени никакого отношения к двум разным родственным Аскарам не имеют. Но поскольку жители двух деревень принадлежали к одной и той же Тангаурской волости, то по отношению к роду все они дальние родственники. Тем более исследователи обнаруживают у этих деревень одинаковые названия родового подразделения ара, например, тумяй, мышаяк, аптырак. Родовая тамга у них – луна, дерево – ольха, птица – сойка.

Встречаются редкие, забытые сегодня имена Гляс, Шаряз.

Вопрос о том, из какой деревни Стерлитамакского уезда переселились аскарковцы, остается открытым. По опубликованным источникам в том уезде невозможно найти поселения тангауровцев. Территория нынешнего

Кугарчинского района в прошлом некоторое время находилась в составе Стерлитамакского уезда. Там была и есть единственная деревня тангауров. Это – д. Смаково, известная сегодня как Тангаур. Возможно, часть людей из этой деревни направилась туда, где образовалась д. Аскарково 2-е.

По количеству дворов и жителей эта деревня уступала д. Аскарково 1-е. В 1816 г. было 20, в 1859 г. – 58, в 1920 г. – 93 двора. Жителей было соответственно 140, 302 и 479.

Все 53 семьи в конце 40-х гг. XIX в. выходили на кочевку. У них было 147 лошадей, 119 коров, 45 овец и 15 коз. Некоторые занимались пчеловодством (9 ульев) и бортичеством (4 борти). 24 пуда озимого и 376 пудов ярового хлеба – вот урожай этих дворов.

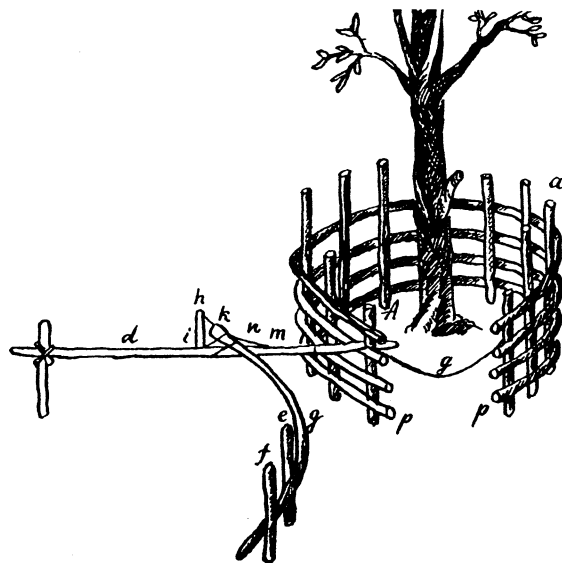
В кампании союзных европейских стран против Франции участвовала и Россия, воевавшая со своей армией в Пруссии и Польше. Алигул Юлдашев был там. Итбай Еликбаев, Илчигул Юлдашбаев, Надыргул Зиянбердин – участники Отечественной войны 1812 г. Имели боевые награды.

На берегу р. Мамбет, притоке Белой, перед V ревизией 1795 г. была основана д. **Магадеево**. О первопоселенце данных нет. Но зато известны его сын (Ахмер Магадеев) и внуки (Рахматулла, Абдулнасыр Ахмеровы). Сыну в 1834 г. исполнилось 83 года.

В год возникновения деревни здесь было 7 дворов с 45 жителями, в 1859 г. – 36 домов с 97 мужчинами и 90 женщинами. В 1920 г. 365 человек проживало в 71 доме.

На 24 двора в 1842 г. приходилось 95 лошадей, 58 коров, 30 овец, 15 коз. В деревне в 1842 г. проживало 145 человек. Земледелия почти не было: засеяли 24 пуда озимого и 232 пуда ярового хлеба.

Изгнав из России Наполеона и взяв столицу его империи Париж, с победой вернулись воины 15-го полка Абуталип Сырлыбаев, Ишмурза Явлыбаев, Абдулгафар Ахмеров и Юлберды Баргутов.



Медвежья ловушка (И. И. Лепехин)

Баязит Кунаккужин в 1828 г. проходил службу по охране юго-западных рубежей страны в Бессарабии.

Здесь возник единственный завод с русским населением. Это – **Вознесенский (Иргизлинский) медеплавиль-**

ный завод, построенный Я. Е. фон Сиверсом на р. Иргизлы, притоке р. Белая и пущенный в 1756 г. Имел 7 медеплавильных печей, 3 горна и 1 расковочный молот.

Земли под завод были куплены владельцем у башкир Бурзянской и других волостей. К нему приписали 450 рудников.

Завод насчитывал 150 дворов заводских служителей и рабочих людей. К заводу было приписано 1000 государственных крестьян Ногайской и Зюрейской дорог — областей Казанского уезда. На заводе они работали посменно, выезжая туда партиями по 330 человек. Дальняя поездка и жестокая эксплуатация приводили к волнениям среди приписных крестьян.

Башкиры по договоренности сжигали уголь, возили руду для завода.

В 1765 г. завод был куплен в казну. В год выплавлял до 5000 пудов меди. Через пять лет завод посетил академик Иван Лепехин.

Заводские крестьяне активно влились в повстанческую армию Пугачева. По словам башкира Султангула Тимиркаева, Пугачев «ныне (начало апреля 1774 г.) на Авзянском заводе пушки и боньбы льет, на Регызлинском (Иргизлинском) заводе порох делает». О его пребывании много свидетельств: 4 апреля «находится де во оном (Вознесенском заводе) с партией своею в полугоре тысяче разного звания людьми»; 19 апреля Г. М. Голицын пишет президенту Военной коллегии З. Г. Чернышеву: «Самозванец Пугачев из села Ташлы бежал непроходимыми дорогами, и быв на Вознесенском и Авзяно-Петровских

заводах» и др. Речь идет о том, что после поражения под Сакмарским городком Пугачев с остатками своих сил отошел к р. Ик в село Ташлы, а оттуда направился на Вознесенский завод, сразу же приступив к формированию нового войска.

В 1920 г. на хуторе Иргизлы было 14 дворов с 85 русскими жителями. Сегодня в деревне живут и башкиры, и русские.

Поселок **Кургашлы**, дд. **Малый Кипчак** и **Саргая** возникли после 1920 г.

Таким образом, башкиры — вотчинники Бурзянской, Карагай-Кипчакской и Тангаурской волостей с целью сохранения своих общинных земель с конца XVIII в. стали превращать старинные хутора в постоянные населенные пункты, начав освоение лесных зон своих территорий. Население деревень было этнически однородным: в них жили башкиры. Их основное занятие — полукочевое скотоводство — переживало глубокий спад. Для распространения хлебопашества не было благоприятных климатических и природных условий. Поэтому промыслы (лесопромыслы, углежжение, гонка дегтя и др.), особенно охота и пчеловодство, играли определенную роль в хозяйстве жителей этих волостей. Территория Вознесенского (Иргизлинского) завода представляла собой островок с русским населением. Башкиры в составе отрядов Туркмена Янсаитова, Тавлукая Чуракова и русские активно участвовали в Крестьянской войне 1773—1775 гг., входили в состав народного ополчения и башкирских полков в Отечественной войне 1812 г.

СТЕРЛИТАМАКСКИЙ УЕЗД

АУРГАЗИНСКИЙ РАЙОН

Башкирские деревни

На территории бывшего Стерлитамакского уезда расположены населенные пункты Аургазинского, Гафурийского, Стерлитамакского, Ишимбайского, Стерлибашевского, Мелеузовского, Федоровского, Куюргазинского районов. В начале XIX в. вся обмежеванная земля башкирских волостей этого уезда составляла 1 023 856 десятин. По VII ревизии 1816 г. башкир-вотчинников насчитывалось 14 330 душ м.п., припущенников (татар, мишарей, тептярей) — 4755 душ м.п.¹

Деревни и села сегодняшнего Аургазинского района находились на вотчинных землях башкир Минской волости, в частности, ее подразделений — Уршак-Минской, Меркит-Минской и Бегеняш-Минской волостей.

К Уршак-Минской волости относилась башкирская д. **Усманово**. Ее основал на рубеже XVIII и XIX вв. Усман Ибрагимов, помощник кантонного начальника 7-го кантона Стерлитамакского уезда. Дослужился он до чина 14-го класса. В год проведения VI ревизии (1811 г.) он жил в своей деревне. Через год-два был переведен вместе с 7 семьями в д. Мрясово (ныне Давлекановский район), где жил его сын Лукман, есаул, начальник кантона. В 1834 г. в Усманово — 129 жителей. В 1816 г. на каждый из 20 дворов приходилось в среднем 6,5 человека, в 1850 г. на каждый из 18 дворов — 8 человек; VII ревизия 3 семьи из 20 показала как полигамные, т.е. главы семей имели по две жены.

О постепенном переходе полукочевых башкир к оседлости и земледелию свидетельствуют размеры посева хлеба. В 1842 г. на 129 человек засеяли озимого хлеба 40 пудов, ярового — 408.

На территории Меркит-Минской волости находились башкирские деревни, которые ныне почти все относятся к Аургазинскому району. Название д. **Турсагали** происходит от гидронима — названия реки. Население ее этнически смешанное: совместно жили башкиры и чуваша. По V ревизии первых — 138, вторых — 125 человек. В 1813 г. в д. Мурадымово переезжает 20 семей. Среди них 52-летний Баим Мурадымов, его сыновья: есаул Муратша, юртовой сотник Кутлыгильды. Это говорит о родственных связях жителей двух деревень. VIII ревизия 1834 г. показала 234 башкира, 156 чувашей. На всех башкир было

засеяно тогда озимого хлеба — 88 пудов, ярового — 1202 пуда. Данных о посеве чувашей нет.

Имя сотника Меркит-Минской волости Турумбета Урускулова носит д. **Турумбетово**. Сотник известен по источникам с 60-х гг. XVIII в.² VI ревизия 1811 г. показала население деревни национально смешанным — 211 башкир-вотчинников, 48 башкир-припущенников, 88 тептярей, прибывших из дд. Биштыяка, Кузяково, Итикеево (д. 55). Однако численность населения дана по двум деревням — Старое и Новое Турумбетово. Последняя выделилась еще в 1784 г. VII ревизия зафиксировала в старой деревне 13 дворов с 77 жителями, в новой — 38 дворов с населением 211 человек. В середине XIX столетия в первой из них было 124, во второй — 373 человека. Причем, в старой деревне жили 23, в новой — 129 припущенников. В Новом Турумбетово жили сыновья основателя деревни. Это — юртовой сотник Абдулкарим (его дети Абдулнасыр, Кутлузаман), Абдрахман (сыновья Хасан, Касим, Файзулла, Хабибулла, Калимулла), Яныбек (1752—1841) Турумбетовы. Абдулкарим основал деревню, носившую его имя (в Альшеевском районе), где по X ревизии в 15 дворах жили 70 башкир-вотчинников и 10 припущенников.

Земледелие, как отрасль хозяйства, с трудом пробивало себе дорогу у меркит-минцев. В 1842 г. на 116 человек в Старом Турумбетово было засеяно озимого хлеба — 48, ярового — 360 пудов, в Новом Турумбетово на 311 башкир озимого — 80, ярового — 1200 пудов.

Д. **Усть-Белишево** возникла в последней четверти XVIII в. Название ее от гидронима. К V ревизии там было 4 башкирских (21 человек), 18 тептярских дворов (95 человек). В середине XIX в. количество дворов башкир увеличилось на 5, жителей — на 57 человек. В 1920 г. в ней жили 130 башкир. Земледелие для них — новая отрасль. На 70 человек засеяли озимого хлеба — 9, ярового — 304 пуда.

Д. **Мурадымово** носит имя одного из старшин Меркит-Минской волости Мурадыма Сеитмамбетова. В одно время он был главой уршак-минцев. Мурадым — активный пугачевец. В конце XVIII в. в деревне было 23 двора, 138 жителей. Через 60 лет — в 70 дворах жили 400 башкир-вотчинников. Уже говорилось о тесных родственных связях двух деревень — Мурадымово и Турсагали, о чем свидетельствует переезд из первой во вторую 6 семей во главе с сыном Мурадыма Баимом.

¹ ЦГИА РБ. Ф. 2. Оп. 1. Д. 1506. Л. 100.

² МИБ. Т. 4. Ч. 1. С. 199.

Стерлитамак



Герб г. Стерлитамак

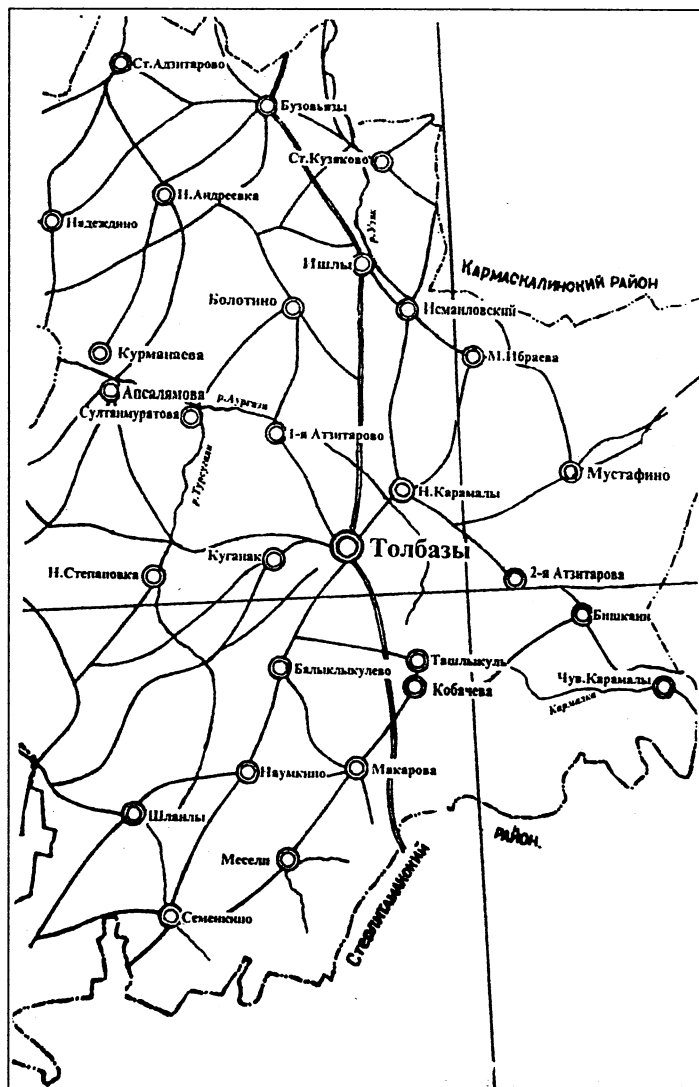
ностей, упоминаемых в родословной, показывают годы их жизни.

У отца Мурадыма Сеитмамбета было 3 сына – Мурадым, Исмагил, Кинзекей. У Мурадыма их тоже трое – Гадельша, Исламгул, Баим. Сын Гадельши Мирас (1773–1812) служил юртовым старшиной. Известен его сын Мухаметхасан, 1803 г. У Исламгула Мурадымова трое сыновей: Исмагил, Яхья, Валит. Яхья (1770–1826), служивший юртовым старшиной, имел от двух жен детей Гайсу, 1806 года рождения, 1808 г. Ибрагима, 1824 г. Тухватуллу (в шежере последние два сына ошибочно показаны детьми Гайсы). Валит Мурадымов, 1777 года рождения, сотник, его дети Нурмухамет (1804 г.), Батырша (1810 г.), Зиганша (1814 г.), Нугуман (1817 г.), Кинзябай (1823 г.). Об Ильясе и Валиулле в материалах ревизий сведений нет. Баим Мурадымов жил в 1760–1825 гг. Имел сыновей: 1785 г. Кутлугильде, зауряд-сотник, 1793 г. Муратбакий (в шежере ошибочно Муратшах). У Кутлугильде известны сыновья Кутлубай (1811 г.) и Кутлююл (1833 г.). Муратбакий Баимов оставил сыновей Искандара, 1819 года рождения, Шагиахмета (1822 г.), Шангарея (1825 г.), Шагимардана и Ахметгарея (оба 1834 г.).

У Исмагила Сеитмамбетова было два сына – Кутлуй и Килсура. У Кутлуя четверо сыновей: старший сын Кутлуя Хашим (в шежере ошибочно Хишам), его дети Кусяпкул (1776 г., его сын Абдулхалик), Усман (1778 г., его сын Надырша), Мухаметша (1800 г.); второй сын Кутлуя Килдигул (1754–1827 гг.), собственных детей у него не было, он растил приемного сына по имени Хабибулла, его сын Баймурза; третий сын Кутлуя Шаммас, 1762 года рождения, помощник юртового старшины, в год проведения VIII ревизии он еще был жив, известны его сыновья: зауряд-есаул Абдулнасыр (1788 г.), указной мулла Абдулкагир (1791 г.), зауряд-сотник Абдуллатиф (1802 г.); четвертый сын Кутлуя Гумер, 1771 года рождения, его сыновья Абдулвахит (1793 г.), Давлетша (1799 г.), Гадельша (1802 г., у него Гали, Галиулла), у Давлетши осталось двое сыновей – Мухаметкарим и Мухаметрахим.

Килсура Исмагилов оставил 6 сыновей (по шежере ошибочно 7-й Худайберда). Самый старший из них Бирдегул. Его старший сын Байрамгул (1775–1831), его сын Кутлучура (1801–1819). Второй сын Бирдегула Ямангул (1777–1826), его сыновья Исянбай, 1809 г., Канзабай, 1826 г., вместо Байгунды по родословной. По материалам VII–VIII ревизий у Бирдегула не было других сыновей, в частности, Кужагула по шежере. Второй сын Килсуры

В книге «Башкирские шежере», опубликованной Р. Г. Кузеевым в 1960 г., можно найти родословную башкир-минцев, а также жителей д. Мурадымово. Сопоставление ее с данными ревизских материалов дает возможность сделать вывод о том, что родословная в целом правильно отражает действительную картину. Вместе с тем, ревизские сказки временами уточняют имена или родственные связи личностей,



Карта Аургазинского района 1934 г.

Мухаметамин Килсурин жил в 1761–1832 гг. Его сыновья Аитбай, 1794 года рождения (его сын Акьюл, 1825 г.), Акбулат, 1829 г. вместо Байдавлета по шежере, Акдавлет 1832 г. Третий сын Килсуры – Татлымбет (1768–1834). Его сын – 1813 года рождения Аралбай. Четвертый сын Килсуры – Якшембет (1775–1825). Его сыновья – 1791 г. Исянгильда (в шежере ошибочно Исяньюл), Тухватулла (1800 г.), Хисматулла (1800–1831). Дети Исянгильды – Алтынсура (в шежере ошибочно – Алтыnguзя), Кузяхмет, Кутлуахмет. Сын Тухватуллы – 1833 года рождения Мухамет. Пятый сын Килсуры – Юлай, 1778 г. В шежере сын Килсуры ошибочно показан не Юлаем, а Тухватуллой. Шестой сын Килсуры – Исянгильда, 1789 года рождения. Его сын – 1829 г. Асылбай. По шежере – седьмой сын Килсуры Худайберды и его сыновья показаны ошибочно, т.к. в материалах ревизий их нет. Как видно, ревизские материалы вносят существенные уточнения в родословную.

Башкиры этой деревни занимались главным образом полукочевым скотоводством. Они не знали озимого хлеба. В 1842 г. на 305 человек засеяно было всего 1120 пудов ярового хлеба.

В 1814 г. 4 семьи из д. Абдуллино (Гафият Мусин с сыном Кутлубулатом, Кутлумбет Суяргулов, Байгилде Киньябаев с сыном Килмухаметом) и одна семья из д. Турсагали на новом месте образовали новую деревню. Она получила имя Минлибая Ишкеева, выходца из д. Абдуллино. Известны и его сыновья Кутлумухамет, Кулмухамет. В 1859 г. в д. **Минлибаево** жило 25 вотчинников. Первая советская перепись 1920 г. показала в 37 дворах 74 человека.

Минлибаевцы сделали шаг вперед навстречу земледелию: на 20 человек засеяли озимого хлеба — 32, ярового — 144 пуда.

У ревизию д. **Абдуллино** встретила с населением 203 жителя, проживавших в 30 дворах. Через 64 года в ней показано 66 мужчин из вотчинников и 20 — из припущенников. В 1920 г. в ней 330 человек. На 150 человек по VIII ревизии засеяно озимого хлеба — 240, ярового — 1016 пудов.

Д. **Верхний Бегеняш** в XVIII и XIX вв. называлась Бегеняш-Абуканово. Затем возникли две деревни под названием Нижний Бегеняш-Абуканово, где жили тептяри, чуваша, башкиры. Бегеняш — антропоним, превратившийся в этноним — название волости. Дело в том, что Минская волость еще в 1671 г. была разделена на 11 волостей-родов. Дробление ее продолжалось и в дальнейшем. В 7203 г. по мусульманскому календарю (—5508=1695 г.) житель д. Гляшево тархан Гляш Бегеняшев получил грамоту для башкир-вотчинников Бегеняш-Минской волости, свидетельствующую о рождении новой по счету 12-й Минской волости. Как видно, отец Гляша Бегеняш был тарханом. Его тюба — группа семей — отделилась при его сыне Гляше от всех других минцев, создав свою волость. Имя Бегеняша дано новой волости³. Думается, что д. Гляшево по имени тархана Гляша Бегеняшева впоследствии получила новое название Бегеняш. Затем она стала Бегеняш-Абуканово. Абукан — тоже антропоним. Асаба-вотчинник этой волости и деревни Абукан Исмагилов известен по источникам 70-х гг. XVIII в.⁴

Д. **Ситдык-Муллино** известна с начала XX в. В 1902 г. в ней в 18 дворах было 75 человек. Через 18 лет возросло количество дворов и увеличилась численность жителей: 42 двора и 193 человека. Имелась водяная мельница.

Д. **Назмутдиново** в начале XX столетия еще не знали. Но в 1920 г. зафиксировали 142 человека в 28 дворах.

Д. **Сулейманово** относилась к Бишаул-Табынской волости. XIX в. она встретила с населением 61 человек, проживавших в 12 дворах. В течение первой половины XIX столетия количество дворов и численность населения почти не изменились. В 1850 г. в 9 дворах проживало 90 человек. Известны имена сыновей основателя деревни Сулеймана. Старший из них Иманбай Сулейманов — долгожитель, жил в 1736—1818 г., сын Иманбая, 1760 года рождения Абдулгагап имел много сыновей. Вот их имена: Абдрахим, Мухаметкул, Файзулла, Хайрулла, Хайбулла, Сайфулла. Второй сын Сулеймана — 1760 г. Кузанбай. Его сын Хасан.

В 1842 г. на 77 человек было засеяно озимого хлеба — 72, ярового — 112 пудов.

Мишарские и этнические смешанные деревни

По указу правительства от 20 июля 1739 г. разрешалось припущенникам вотчинных земель из татар, мишарей, чувашей и др. бесплатно владеть этими угодьями и поселяться особыми деревнями. 15 ноября 1742 г. другим указом уточнялось, что эти деревни могли возникнуть только на башкирских «бунтовщичьих» землях, т.е. на вотчинах участников восстаний⁵.

В XVIII в. мишари Стерлитамакского уезда составляли одну команду; в 1798—1865 гг. — 2-й мишарский кантон. Кантон делился на 6 юрт — групп деревень. В них всего 36 аулов. В кантоне проживало 8187 мишарей (1834 г.). Из всех деревень 16 относятся сегодня к Аургазинскому району.

Д. **Тукаево** по источникам известна с 20-х гг. XVIII в. Совместно жили мишари, башкиры и тептяри. Тептярей в 1783 г. было 72 человека, через 12 лет — 58. Мишарей насчитывалось в 54 дворах 340 человек (1795 г.). Через 39 лет мишарей стало 694 человека. Большая часть из них жила на купленной у башкир-вотчинников Уршак-Минской волости земле. Некоторые из них обрабатывали казенные угодья.

В исторических материалах конца XVIII в. известна д. **Малое Тукаево**. Но население ее учитывалось по д. Тукаево. Эта деревня имеет другое название — **Абдрахманово**. В 1920 г. в ней в 32 дворах жило 187 татар.

Д. **Адзитарово** основана ясачными татарами по договору 1746 г. и тептярями по договору 1747 г., припущенными вотчинниками Меркит-Минской волости. Сначала было 5 дворов во главе с Кунакулом Адзитаровым. Новая деревня носит имя его отца. Припуск татар был подтвержден указом Уфимской провинциальной канцелярии 13 июня 1758 г. Тогда же сюда переселяются еще 19 дворов ясачных татар. Мишари живут здесь с 1813 г. на купленной у башкир земле. Татары за припуск платили башкирам-вотчинникам по 30 куниц в год. При поселении каждый двор платил по 7 руб. единовременно. В 1816 г. в 34 дворах проживало 300 мишарей (д. 309). Через 18 лет число их дошло до 500 человек. Тептярей было в 1783 г. 206, через 12 лет — 257 человек. VIII ревизия 1834 г. показала 568 тептярей. Имелись мечеть и училище.

Д. **Новое Адзитарово** возникла после выхода части жителей из коренной деревни. В 1795 г. там насчитывалось 5 тептярей.

Д. **Муксиново** основана мишарским старшиной Муксином Абдулсаямовым на рубеже 70—80-х гг. XVIII в. Она упоминается в одном документе под 1787 г. Через 29 лет ревизия зафиксировала 50 мишарей, проживавших в 7 дворах (д. 309). В 4 дворах жили двое- и троюродные. Это были юртовой старшина, муэдзин, походный сотник и юртовой есаул. Среди жителей были сыновья основателя деревни — походный старшина Муллагул (его сын Мирсаяф) и юртовой старшина Юсуп Муксиновы. VIII ревизия показала всего 87 человек. Они — припущенники башкир.

Сотник Муксин Абдулсаямов переселился из-за нехватки пахотных земель с Осинской дороги в д. **Бузов-Язы** Стерлитамакского уезда.

³ ЦГИА РБ. Ф. 2. Оп. 1. Д. 402. Л. 61.

⁴ МИБ. Т. 4. Ч. 1. С. 373.

⁵ ПСЗ. Т. 10. № 7876.

Ярый сторонник царизма, богач Муксин, был чиновником местной администрации; в 1767 г. стал юртовым старшиной, затем мишарским старшиной Ногайской дороги. Участвовал в поимке Батырши и Салавата Юлаева. Муксин был назначен конфиденнтом — шпионом, собиравшим секретную информацию и наблюдавшим за настроением населения Ногайской дороги⁶.

Д. **Исмагилово (Узян Баш)** в 1795 г. называлась «вновь заведенной» Узянбашевой. Тогда было лишь 6 мужчин и 7 женщин из ясачных татар. Они вышли из д. Кутлумбетово Бугурусланского уезда и д. Дюсметово Мензелинского уезда. В то же самое время переселились сюда служилые татары (15 мужчин и 7 женщин) из дд. Грибаново и Ключищи Сергацкого уезда Нижегородской губернии в бассейне р. Волга. В 1816 г. в 49 дворах проживало 264 человека (д. 309).

Х ревизия показала 2 башкирских двора из 34 человек, 93 мишарских двора из 547 человек (д. 763).

Жители деревни осели на покупной земле, закрепленной по купчей записи у помещика гв. капитана Левашова от 1812 г. Тот в свое время купил ее у башкир — уршакминцев.

VII ревизия показала имя сына основателя деревни 32-летнего Сейфутдина Исмагилова.

Д. **Ибраево** возникла в 1747 г., когда тептяри оформили с башкирами Меркит-Минской волости аренду земельных угодий. 2 семьи мишарей проживали здесь же на купленной у тех же башкир-вотчинников земле по договору 1794 г. В начале XIX в. в Ибраево из Нижегородской губернии перечислены служилые татары. По VIII ревизии мишарей было всего 21 человек, тептярей 40 мужчин. В 1859 г. X ревизия показала рост численности населения: мишарей в двух дворах и тептярей в 12 дворах насчитывалось 154 человека обоего пола (д. 763). Деревня носит имя своего основателя Ибрая Трабаева (1719–1784), выходца из д. Леканды (д. 55).

Мишари-переселенцы из дд. Калтаево (современный Кушнаренковский район), Ахмерово, Буриказаново (Стерлитамакский уезд) из-за истощения земель ввиду низкого развития культуры сельского хозяйства, преобладания в земледелии подсечной и переложной систем основали на новом месте д. **Ахмерово**. В 1751 г. получили в аренду землю от башкир Яик-Суби-Минской волости. Здесь раньше была деревня под названием Усеиновой. Для «фундаментального поселения» на новом месте мишари просили разрешения. 17 июля 1756 г. указ от Оренбургской губернской канцелярии был получен мишарем из д. Буриказаново Ахмером Абдуловым⁷.

Переселенцы составляли: из дд. Ахметово — 12, Калтаево — 4, Буриказаново — 1 двор. В 1834 г. в д. Ахмерово проживало 85, в 1859 г. — 112 мишарей (д. 763). Были здесь по несколько человек ясачных татар, тептярей (из дд. Рахимово и Ибраево).

Мишари д. Мукминово Уфимского уезда во главе с Курманаем Газеевым в 1757 г. заключили договор с башкирами о припуске их на 20 лет на вотчинную землю по р. Аургаза, там, где до этого была башкирская д. Бурзяково. Через три года получили указ от Уфимской провин-

циальной канцелярии о подтверждении их прав на пользование арендованными угодьями⁸. Через 30 лет мишари путем покупки закрепили и эту землю в свое владение. Новая деревня называлась **Курманаево**. В 1770 г. здесь побывал русский академик Иван Лепехин, оставивший описание пещеры, находящейся недалеко от этой деревни.

Здесь в 1816 г. проживало 444, через 18 лет — 634 мишаря (д. 309). В начале XIX в. по материалам ревизии известны имена сыновей Курманая Газеева. Это Ашраф (1774 г.), Калкаман (1782 г.) и Асфандияр (1793 г.). В этой деревне обосновались мишарские князья Богдановы.

На вотчинной земле Меркит-Минской волости в 1792 г. возникла припущенническая мишарская д. **Тимербаево**, где проживало по данным VIII ревизии 99 человек.

В башкирской д. **Итикеево**, возникшей в 40-х гг. XVIII в., в 1795 г. совместно проживали 167 башкир, 22 тептяря, 14 мишарей. Мишари и тептяри обосновались здесь на основе договоров с меркит-минцами в 1747 и 1779 гг.

Через 100 лет после возникновения из этой деревни выделяется часть семей и обосновывает другую д. Итикеево. В Старо- и Новоитикеево жили и живут башкиры, мишари, тептяри, последние сегодня называют себя татарами.

Известны сын и внуки башкира-вотчинника Итикеев. Юлбирде Итикеев, 1774 года рождения, служил юртовым старшиной — управлял группой деревень. Известны и его сыновья Файзулла, Ихсан, Мухаметгали, Юсуп.

Население двух этих деревень занималось земледелием, животноводством и промыслами. О том, что хлебопашество с трудом проникало в башкирское хозяйство, говорят следующие цифры. В 1842 г. на 295 башкир было засеяно 608 пудов озимого и 1082 пуда ярового хлеба.

Д. **Балыклыкулево** возникла в 1756 г., когда мишари заключили договор с меркит-минцами о купле земли. Тептяри, в свою очередь, заключили договоры с вотчинниками в 1758 и 1762 гг. В середине XIX в. в 57 дворах жили 391 мишарь и тепляр. Кроме того, здесь зафиксированы служилые татары.

Село **Толбазы** известно с 1747 г., когда тептяри и мишари получили землю у башкир-вотчинников Меркит-Минской волости на условиях аренды с уплатой оброка. Тептяри относились к 5-й и 7-й командам. Имелись здесь и служилые татары, переселившиеся из д. Большой Красный Яр Нижегородской губернии. Затем большая часть их переселяется в д. Бакай Турсагали. В 1795 г. их было 30 человек (д. 53). Через 64 года в Толбазах имелось 3 мишарских и 40 тептярских дворов, где проживало 258 мужчин и 267 женщин (д. 763). В 1795 г. 5 ясачных и 20 служилых татар перешли в д. Бакай Турсагали (д. 53).

Д. **Султанмуратово** — родина выдающегося советского татарского писателя Галимжана Ибрагимова (1887–1937). Деревня носит имя мишарского старшины Ногайской и Сибирской дорог Султанмурата Янышева (его сын Нигматулла). Он был сторонником царизма. Преследуя пугачевцев в составе карательного корпуса Михельсона, прошел от Уфы до Казани. Каратель Михельсон, подчер-

⁶ Гвоздиков И. М. Новые документы об аресте Салавата Юлаева. // История СССР. 1978. № 5. С. 141–145.

⁷ МИБ. Т. 4. Ч. 2. С. 17–18.

⁸ Там же. Ч. 1. С. 135; Ч. 2. С. 30.

живая в своем рапорте генералу Щербатову от 25 апреля 1774 г. «великое вспоможение» предателей интересов народных масс Султанмурата Янышева и Мендея Гупеева, просил правительство о награждении этих «усердных рабов». Действительно, Султанмурат за карательные акции против повстанцев в 1773–1775 гг. был награжден двумя золотыми медалями, платьем, 2 тыс. руб. и одним из первых мишар удостоен звания капитана. Его брат Бахтияр также получил золотую медаль.

Отец их, Яныш Абдуллин, был главным мишарским старшиной – активным сторонником царского правительства. Яныш награжден саблей за участие в подавлении башкирского восстания 30-х гг. XVIII в. Затем – второй саблей, платьем, ковшем и 100 червонцами за участие в подавлении восстания 1755 г. Яныш Абдуллин получил и «живой товар» – жен и детей повстанцев, которых обращали в дворовых слуг⁹. Его сын Султанмурат сделал попытку увеличить количество крепостных и слуг. Так, в 1777 г. старшина мурза Султанмурат Янышев и прапорщик Ибрагим Чанышев попробовали продать «как крепостных» 63 человек из числа своих команд. Но правительство, не заинтересованное в сокращении количества служилых людей на Оренбургской пограничной линии, не санкционировало эту продажу¹⁰.

Деревня возникла в 1761 г., когда мишари приобрели землю у меркит-минских башкир путем покупки.

Деревня многонаселенная. В 1795 г. в 60 дворах проживало 408, в 1859 г. в 130 дворах – 879 мишарей. В конце XVIII в. были здесь и ясачные татары, переселенные затем в д. Бакай Турсагали.

Калчир-Бураново (Тимербаево) – это деревня безземельных башкир и мишарей. К V ревизии 1795 г. здесь насчитывалось 12 башкирских (61 человек) и 10 мишарских (72 человека) дворов. С 1811 г. там живут и служилые татары, вышедшие из Курмышского уезда Симбирской губернии (д. 105). Мишари узаконили свое землепользование с башкирами Меркит-Минской волости в самом конце XVIII в.

Сын основателя деревни башкир Яуш Буранов жил в 1734–1823 гг. Известен и его сын Исянгилде.

О родственных связях жителей дд. Калчир-Бураново и Мурзагулово свидетельствует переселение нескольких семей из последней в первую.

О постепенном распространении земледелия среди башкир говорят такие данные: в 1842 г. на 76 человек засевали 56 пудов озимого и 448 пудов ярового хлеба.

Кебячево как деревня основана мишарями на купленной в 1714 г. у башкир Меркит-Минской волости земле. В начале XIX в. их было 28 человек (д. 309). Кроме них, вотчинниками были припущены по договорам 1783 и 1794 гг. и тептяри. По VIII ревизии их насчитывалось 50 человек. Все они вышли из д. Ябуляк.

Мишарская д. **Зайтово** возникла по договору о припуске с вотчинниками Бишаул-Табынской волости в 1634 г. По VIII ревизии мишарей было 53 человека. В конце XVIII в. припускались и тептяри. IV ревизия 1783 г. показала 20 человек из тептярей.

Нагадак сегодня называется Татарским. Деревня основана мишарями в 1768 г. на купленной у вотчинников Меркит-Минской волости земле. По VIII ревизии их было 46 человек. Жили здесь и припущенные тептяри. В 1783 г. их было 131 (д. 55), в 1834 г. – 150 человек.

Д. **Леканды** известны **Верхние** с 1783 г., в год проведения IV ревизии, **Нижние** – с 1786 г. Первая основана тептярями, а вторая – мишарями по договорам с вотчинниками Дуван-Табынской волости о припуске. В момент возникновения д. Верхние Леканды тептярей было 12 человек (д. 55). В 1834 г. в Нижних Лекандах – свыше 200 тептярей.

Д. **Абсалямово** известна с конца XIX в. В 70-х гг. этого столетия среди других ее нет. Но в 1902 г. она показана деревней с населением 764 человека, объединенных в 148 дворах. Это – мишари и тептяри. В первые годы советской власти население деревни состояло из 1296 человек. В ней было 226 дворов.

Татарские и тептярские деревни

14 декабря 1760 г. башкиры Меркит-Минской волости из дд. Турумбетово, Давлетово, Унгарово, Бураново во главе с сотником Турумбетом Урусбаевым припустили ясачных татар из д. Карамалы Мустафу Дюсметова с 5 дворами (кроме него мулла Гумер Абдуллин, Исая Рысаев, Субхангул Мурзакаев, Адиль-Мрат Мамедиллин), татарина Саитовой слободы под г. Оренбург Утегана Бигашова, а также башкир Юрматынской волости Култена Идельбякова, Тамьянской волости Габдулсалима Кусербаева и Кальчир-Табынской волости Якшибая Рахимкулова¹¹. Все эти 9 дворов припущенников были поселены за 8 руб. с каждого двора. Это – единовременная плата, с них больше никакой платы не требовалось. Так возникает д. **Мустафино** по имени ясачного татарина из д. Карамалы Мустафы Дюсметова. Поэтому она носила и второе название – Карамалы. Затем Мустафа Дюсметов с другими перешел в тептярское сословие: становится тептярским старшиной. Известны имена и его сыновей – Динмухамет, Кулмухамет. В другом документе временем появления тептярей в этой деревне указан 1747 г., когда они заключили договор о припуске с вотчинниками Меркит-Минской волости¹². Выходит, что население тептярей было более ранним, чем население ясачных татар и безземельных башкир.

По IV ревизии 1783 г. тептярей-мужчин было 73, в 1834 г. – 123 человека (д. 55). В 1811 г. сюда были припущены 15 ясачных татар из д. Актярская Сергацкого уезда Нижегородской губернии (д. 105). По материалам X ревизии 1859 г. зафиксировано 33 двора тептярей (210 мужчин и 207 женщин) и 5 дворов башкир (30 мужчин и 33 женщины). Причем, башкиры указаны как вотчинники, а тептяри как припущенники¹³.

Д. **Старое Тимошкино** в середине XIX столетия состояла из 26 дворов, где проживало 150 татар. В восстании Е. Пугачева участвовало 39 человек. Тогда же стало известно и **Нижнее Тимошкино** с населением 309 человек (36 дворов).

⁹ Гвоздиков И. М. Новые документы об аресте Салавата Юлаева.

¹⁰ МИБ. Т. 5. С. 680.

¹¹ Там же. Т. 4. Ч. 1. С. 199–200.

¹² ЦГИА РБ. Ф. 2. Оп. 1. Д. 4619. Л. 54.

¹³ Там же. Д. 15158.

Д. **Старое Кузяково** известна с 1710 г., когда тептяри переселились на основе договора с башкирами д. Муса Минской волости. IV ревизией 1783 г. там показано 90 тептярей. В 1859 г. в 63 дворах проживал 291 человек. Д. **Новое Кузяково** выделена из коренной деревни в 1782 г., когда там насчитывалось 20 человек. Через 77 лет в 23 дворах проживало 128 мужчин и женщин. Ревизия зафиксировала сыновей основателя коренной деревни Кузяка. Вот их имена — 1746 года рождения Амир, 1751 г. Рафик и 1758 г. Танатар Кузяковы (д. 55). В движении Е. Пугачева участвовало 40 кузяковцев.

В 1718 г. тептяри заключили договор с вотчинниками Бегеняш-Минской волости о припуске, затем через 10 лет некоторые из них закрепили земельные угодья путем покупки их у башкир. Здесь и возникла д. **Семенкино**, которая вначале называлась Семеново. IV ревизия показала 116, V — 144, VII — 157 тептярей (д. 55, 321). Были здесь и мишари. К 1859 г. имелось 123 двора с населением 752 человека. Через 11 лет в 170 дворах жили 800 тептярей и мишарей.

В д. **Ишлы** тептяри обосновались по договору с башкирами Меркит-Минской волости в 1747 г., подтвержденному властями через 18 лет. Ясачные татары стали известны с IV ревизии (19 человек). Со следующей ревизии жили здесь и служилые татары. 113 человек переселилось из дд. Яндовищи и Ключищи Сергацкого уезда Нижегородского наместничества (д. 55). X ревизия показала в 75 дворах 496 припущенников. В Крестьянской войне 1773—1775 гг. активное участие принимали 65 ишлинцев.

Д. **Нижний Бегеняш (Абуканово)** по V ревизии имела второе название Яранск. Там жили новокрещенные чуваша. Их насчитывалось 125 человек (д. 53). Сегодня здесь преобладает татарское население.

Деревня под названием **Субхангулово (Камчалы)** была основана в 1795 г. ясачными татарами — 57-летним Субхангулом Биккининым (его сыновья Сеит, Абдулхалик, Абдулвали, Мухаметгали, Халил, Абуталип). Ясачные татары переселились из д. Овечий Овраг Сергацкого уезда Нижегородской губернии и д. Пятрясново Курмышского уезда Симбирской губернии. Тогда их было всего 10 мужчин. В 1811 г. из тех же губерний прибыл еще 21 мужчина (д. 53). В том же году они купили землю у башкир.

Д. **Старые Карамалы**, расположенная на р. Кармалка, известна с 70-х гг. XVIII в. Тептярей было по IV ревизии 69 человек (д. 55). Д. **Новые Карамалы** называлась еще и Аургаза — по названию речки. В 1783 г. тептярей было 155 человек. К X ревизии их стало 821. К началу XX в. в 240 дворах проживало 1496 тептярей. В Новых Карамалах было волостное правление. Обе деревни возникли на земле башкир Меркит-Минской волости, которыми были припущены тептяри.

В д. **Арсланово** с 1811 г. живут служилые татары из Симбирской губернии (д. 53).

Д. **Бакаево** известна с 30-х гг. XVIII в. В 1739 г. уфимец Шишковский продал балахонскому купцу башкирского мальчика, купленного у башкир д. Бакаево Алдара Акымбетова за 3 руб.¹⁴ К V ревизии из д. Султанмуратово переселилось 20 служилых татар. В 1902 г. деревня называлась Бакай Турсагалино на р. Турсагали, состояла из 9 дворов,

где проживали 66 татар. Носила она еще и другое название — Белекей Дюртюли.

Д. **Усманово** раньше имела двойное название — Турсагали Усманово. С 1705 г. там жили тептяри и ясачные татары, припущенные меркит-минцами. Были и башкиры. По X ревизии их было 271 человек, объединенных в 24 двора.

Д. **Баишево** возникла в 1875 г., когда из д. Исмагилово выделена часть мишарей. В 1902 г. деревня насчитывала 32 двора с населением 155 человек.

Д. **1-я Новоадзитарово** при р. Аургаза называлась и **Кшанны**. В начале XX столетия она состояла из 208 дворов, где жили 613 мужчин и 629 женщин. Они — тептяри из татар.

Д. **Апсалимово** при р. Уршак еще не известна X ревизии. Но ее знает Всероссийская перепись 1897 г. К началу XX в. это большая деревня с 150 дворами. Там проживали мишари и тептяри (634 человека).

Д. **Абдулмуратово** возникла в 1783 г., когда 73 жителя из д. Тукаево переселились в новую деревню. В 1795 г. их было 85 человек. Деревня носит имя мишаря Абдулмурата Мамядишева из д. Карамалы, переселившегося в д. Мустафино еще в начале второй половины XVIII в. Новой деревне название дали дети и внуки Абдулмурата. Она имела и другие названия — Толбазы, Юламаново. X ревизия показала там 30 дворов с 265 жителями. В начале XX в. она состояла уже из 245 дворов с населением 1589 человек. Это — мишари, тептяри, татары.

Чувашские деревни

Не все чувашские деревни возникли в период феодализма. Передвижение населения продолжалось и в период капитализма. От коренных населенных пунктов отделялись новые. Этими обстоятельствами и объясняется появление новых деревень. Чуваша и мордвина сохраняли свое ясачное сословие, но часть их перешла в тептярское сословие.

20 декабря 1789 г. была совершена купчая башкир Меркит-Минской волости Мавлюкея Кансуярова с товарищами с мордвинами Наумом Карповым и Ермолаем Павловым с товарищами на земли в окрестностях оз. Азикай-Куль. Здесь возникла и д. **Наумкино** по имени Наума Карпова. Сначала она называлась **Азикай-Куль**. Границы земельных угодий, купленных мордвой-новокрещенцами, следующие: «Первая межа, начиная от верхней Меселинской линии (д. Месели, расположена к югу от вновь образуемой д. Наумкино), сыртом итти прямо на называемой Тамгали-Ак-каин, оттуда на круглую яму, называемую Таллы-Марзя, от которой на тавренные Кинзекеем (Сеитмамбетовым из д. Мурадымово) 5 берез, оттоль на сырт на згорелой пенек, оттуда на озеро Абей, которое оставить влево и с колком Абею, оттуда степью на Макаровскую межу (д. Макарово находится на с-в от д. Наумкино), от оной межи на колок на 2 березы, называемые Тюбей-Юрт, оттоль, поворота влево, по колку на куст, называемой Каратал, оттоль, поворота влево, на Меселинскую межу, оттоль на колок Будиня-буляк, которой оставить немного влево, сыртом на вершину врага Бурьлы-куль, оттоль на Балыклинскую дорогу (которая вела в д. Балык-кыкуль), и чрез оную дорогу перейдя по Балыклинской

¹⁴ МИБ. Т. 3. С. 406.

меже, отойдя писцовую одну версту, оттоль поворота влево вкруте, на сторону деревни Муксиновой на сырт на 2 березы, оттоль, поворота влево, на Меселинскую черную дорогу, оттоль, поворота на лес, где Яик-Субиминская межа, по которой итти Верхней Меселей на между». Площадь всех этих земельных угодий, перешедших мордве, равнялась 40 кв. верстам. За эту проданную вотчину башкиры получили 180 руб.¹⁵

В д. **Наумкино (Азикей-Куль)** по V ревизии 1795 г. проживали мордвины: 22 мужчины и 20 женщин. Тогда же сюда перешли чуваша-новокрещены из д. Карамалы — 33 мужчины и 35 женщин. Население пополнялось и за счет новых переселенцев из д. Красноярово Уфимского уезда и д. Таркай Бугульминского уезда Оренбургской губернии. Смешанное чувашско-мордовское население деревни из года в год росло за счет новых переселенцев. В 1902 г. в ней имелось 232 двора с населением 1760 человек. Первая советская перепись 1920 г. зафиксировала 318 дворов, где проживало 1793 чуваша и мордвы.

Ревизия 1795 г. сохранила и чисто чувашские имена людей, недавно принявших христианство. К православным именам и фамилиям добавлялись и языческие чувашские имена — Иван Васильев Яруска, Иван Иванов Утрищай. Далее — Альменей, Ардюк, Аднагул, Андепхин, Атлас, Ерепхин, Епри, Емендей, Илбузан, Ильмурза, Ильмендей, Илдебен, Иршутка, Кляка, Килдияр, Разила, Тирюк, Сепрел, Сапрук, Саливан, Сайран, Сивенде, Язин и другие.

Челатканово в 1782 г. представляла собой новую деревню с чувашским населением из 20 человек. В 1810 г. сюда переселились чуваша-новокрещены из д. Николаевка-Чуинчи Белебеевского уезда. Тогда же сюда переезжает 12 ясачных татар из д. Ключищи Сергацкокого уезда Нижегородской губернии. В 1920 г. в Меркит-Минской волости Стерлитамакского кантона д. Челатканово показана с двойным названием — Старые Карамалы. Тогда в Челатканово было 75 дворов с чувашским населением 325 человек.

В д. **Куезбашево** в 1795 г. было всего 36 чуваш-новокрещен. Это свидетельствует о только что возникшем населенном пункте. Из д. Бишкаин переселилось 50 чувашей. В 1920 г. в ней числилось 82 двора и 535 чувашей. Деревня имела еще два названия — Алешино, Мулли-Букан.

На территории Меркит-Минской волости располагались чувашские дд. Ивановка, Князевка, Бишкаин, Ермолаевка (Карамалы), Чуваш Карамалы, Ташлыкуль, Юламан, Малый Нагадак (Кутаймас), Чувашский Нагадак, Ново-Гуровка, Ново-Троицкое, Толмачево, Тряпино (Кузьелга), Челатканово (Старые Карамалы).

Д. **Ивановка** возникла в начале XX в. В 1920 г. в ней имелось 12 дворов с населением 79 человек. Точно такое же количество дворов и такая же численность населения имелись и в д. **Князевка**. В середине XVIII в. возникла д. **Бишкаин**, где по V ревизии насчитывалось до 200 чувашей. Жители этой деревни основывали новые населенные пункты. В конце XVIII в. 15 семей переселилось в д. Подлесный Ключ Уфимского уезда, принадлежавшую Миндияру Бекчурину. За несколько лет до V ревизии 5 семей из д. Бишкаин основали д. **Алексеевка (Князбаш)**

и 10 семей — д. **Ташлыкуль** (в 1811 г. в ней проживало 140 человек. Сюда прибыли люди из дд. Нагадак, Филиппово). В 1902 г. в д. Бишкаин в 195 дворах проживало 1090 человек. Действовала чувашская казенная школа. Первая советская перепись 1920 г. показала рост количества дворов (335) и численности населения (1715).

Д. **Ермолаевку** называли еще **Карамалы**. Она небольшая. Даже в начале 20-х гг. XX столетия в 23 дворах в ней проживало 126 человек.

Д. **Чувашские Карамалы** известна с 60-х гг. XVIII в. По V ревизии в ней насчитывалось 250 человек (д. 53). Часть населения переселилась в д. Асавтамак, поэтому в 1811 г. население поубавилось: там осталось 145 человек (д. 105). В 1920 г. в 289 дворах проживало 698 мужчин и 817 женщин.

Д. **Юламаново** была основана башкирами-вотчинниками в 1745 г. Вотчинники Яик-Суби-Минской волости во главе с сотником Аккулаем Бикташевым припустили башкир Мокшинской волости Юламана Таймасова с товарищами на свою вотчинную землю по р. Асав (с вершины и до ее устья) за 4 куницы и батман меда в год. Следует подчеркнуть, что предки Юламана еще в 1669 г.¹⁶ были припущенниками здесь же, один из них Талач Мрясов при той же реке основал д. Талач. Таким образом, Юламан лишь возобновил припуск через 76 лет (его тамга ↓). Его сын Нугуман Юламанов (его сыновья Аглиулла, Хазиахмет) и другие безземельные башкиры перешли в тептярское сословие. В 1783 г. из д. Новое Алмантаево переселились чуваша-новокрещены. К V ревизии их было 14 человек (д. 55). Затем по этническому составу деревня становится чувашской. В 1870 г. в 2 дворах проживало 26 башкир и в 34 дворах 205 чувашей. В 1902 г. в ней зафиксировано 58 дворов с населением 388 человек. Через 18 лет количество дворов доходит до 80.

Д. **Малый Нагадак (Кутаймас)** известна с конца XVIII в. К началу следующего столетия в 34 дворах проживало 200 человек. Через 18 лет количество дворов возросло еще на 30, а жителей на 150 человек.

Чувашский Нагадак основан в середине XVIII в. В конце столетия в деревне насчитывалось 383 человека. Первую советскую перепись деревня встретила с населением 325 человек.

В д. **Ново-Гуровка** живут русские и чуваша. В 1896 г. было 215 человек и 28 дворов. В 1920 г. в 45 дворах проживало 330 человек.

Поселок **Ново-Троицкий** известен с начала XX столетия. В 1920 г. в ней в 27 дворах проживало 142 чуваша.

Толмачево — маленькая деревня. В том же 1920 г. там было всего 140 человек.

Д. **Тряпино** имеет второе название — Кузьелга. В конце XVIII в. в ней было 345 жителей, переселенцев из Казанского наместничества. В начале XX столетия Тряпино — большое село, состоящее из 186 дворов с населением 1116 человек. В селе была построена чувашская школа, 2 мельницы.

На земле башкир-вотчинников Уршак-Минской волости находилась новая деревня чувашских крестьян. Это **Александровка**. В 1920 г. в ней было 26 дворов. Жителей — 165 человек.

¹⁵ Там же. Т. 5. С. 274—275.

¹⁶ Там же. Т. 3. С. 426.

На вотчине Бегеняш-Абукановской волости были расположены чувашские дд. Манеево, Месели, Асавбаш, Шверли, Кузьминовка, Старое Макарово, Тальник, Таштамак, Шланлы.

Д. **Манеево** со смешанным чувашско-татарским населением основана в 60-х гг. XVIII в. Другое название деревни — Бишкаин. По V ревизии было чувашей 300, татар 20 человек. Все крещеные. В 1920 г. 766 человек проживало в 120 дворах. V ревизия показала и другую деревню — Малое Манеево. Здесь жили мордвинны и чувашаи, 172 человек (д. 53).

В XVIII в. существовали две деревни под одним названием — **Месели Верхние** и **Нижние**. В 1795 г. в первой было 190, во второй — 508 человек. Из д. Нижние Месели выбыло 50 человек в дд. Кармаскалы и Именликулево Уфимского уезда. Жили там и мордвинны. В более поздних документах можно найти только д. Месели (Верхние Месели), в которой в 1902 г. было 209 дворов с населением 1342 человека. Функционировала казенная чувашская школа. Через 18 лет количество дворов увеличилось до 270, но численность населения оставалась почти без изменения. Д. Месели известна еще и потому, что в конце сентября 1774 г. там стояла карательная команда во главе с полковником Шепелевым, откуда он в своем рапорте сообщал оренбургскому губернатору Рейнсдорпу об отказе башкирских старшин-пугачевцев явиться с повинной в Казань к генерал-майору П. С. Потемкину.

Д. **Асавбаш** основана выходцами из дд. Карамалы и Месели (Верхние Месели). Возникла в начале 90-х гг. XVIII в. V ревизия включила 63 мужчины и 72 женщины. Сементеево — второе название деревни, по имени 77-летнего Семена Иванова Сементя, выходца из д. Карамалы. По переписи 1920 г. Асавбаш — большая деревня с 205 дворами. Население состояло из 1134 человек.

Д. **Шверли** называлась и Верхние Турсагали, Чишмы. В 1920 г. состояла из 240 дворов, где жили около 800 человек.

Д. **Макарово (Старое Макарово, Евбуляк)** основана мордвой. Носит имя Макара Алексеева (1719—1816). Известны имена его сыновей: Михаил (сослан на поселение), Андрей, Николай, Гаврила (отдан в рекруты в 1806 г.), Егор. V ревизия эту деревню не зафиксировала, но VI ревизия 1811 г. показала ее с населением почти 400 человек (д. 105). В 1902 г. проживало 1200 человек в 162 дворах. Здесь находились волостное правление, фельдшерский пункт, земская и казенная мордовская школы.

Поселок **Тальник** в 1920 г. показан как хутор с 14 хозяйствами.

V ревизия 1795 г. еще не знала д. **Таштамак**, которую называли и Нижние Турсагали. В 1811 г. показано 120 чувашей-новокрещен в этой деревне. Следовательно, деревня возникла между V и VI ревизиями. В 1870 г. 200 человек проживало в 49 дворах. В начале XIX в. в 60 дворах проживало 430 человек. На р. Турсагали находилось 3 мельницы.

Д. **Шланлы** была основана, как и предыдущая, между 1795—1811 гг. По VI ревизии в ней 100 чувашей (д. 105). В начале XX столетия на каждый из 106 дворов приходилось 7,7 человека. В деревне имела крестьянская церковно-приходская школа.

В Крестьянской войне под предводительством Е. Пугачева активное участие принимали все трудящиеся

сословия и народы. Пугачевцами были в дд. Новые Леканды 72 человека, Ишлы — 65, Тукаево — 46, Кузяково — 40, Зайтово — 15, Тимошкино — 39, Адзитарово — 30, Ново-Адзитарово — 62, Семеново — 29, двух Меселях — 182 человека.

Украинские и русские села

Населенные пункты русских крестьян возникли гораздо позже мордовских, чувашских и татарских. До 70-х гг. XIX столетия в Стерлитамакском уезде образовалось только 3 поселка русских крестьян на землях, приобретенных в собственность от башкир-вотчинников в 1812—1814 гг., и 5—6 поселений крестьян-собственников среди частновладельческих земель. За последнюю треть XIX в. переселенцев, образовавших новые поселения, насчитывается до 60 тыс. душ обоего пола. В 1867—1870 гг. возникли 21, в 1871—1880 гг. — 77, в 1881—1890 гг. — 87, в 1891—1897 гг. — 75 деревень, починок. Они возникали на арендных землях. Но многие из поселков по окончании арендного срока быстро исчезали, а население их или пристраивалось к другим деревням той же местности, или образовывало новые поселения в других местах. Все это чрезвычайно осложняет установление точного местонахождения населенных пунктов, особенно носящих одинаковые названия.

Кроме того, шло переселение крестьян внутри Стерлитамакского уезда.

Укажем районы выхода переселенцев. Они прибыли в Стерлитамакский уезд из 165 поселков Тамбовской губернии — 796 семей, Тульской — 226, Оренбургской — 216, Пензенской — 320, Вятской — 277, Самарской — 320, Симбирской — 213, Курской — 208, Казанской — 206, Харьковской — 124, Полтавской — 73, Рязанской — 61, Черниговской — 49, Нижегородской — 45, Орловской — 41 семья. Из остальных 13 губерний — 72 семьи.

Малоземелье, стесненное частным землевладением, и высокая арендная плата за землю в местах выхода переселенцев толкали их в поисках лучшей доли в восточные районы России.

76 поселений переселенцев возникли на башкирских владениях, 29 — на арендных землях частновладельцев¹⁷. Когда же были основаны украинские и русские поселения?

На территории Уршак-Минской волости в самом конце XIX в. возникли три населенных пункта в основном украинских переселенцев. Самарские крестьяне образовали поселок **Марьевка** на земле помещицы Пушиной, а в 1892 г. купили землю у Иванова. Через 4 года там было 30 дворов с населением 192 человек. Почти на том же месте в 1893 г. обосновались переселенцы из Харьковской губернии, приобретшие у Инькова в частную собственность 587 десятин земли. В этой новой д. **Степановка** в 68 дворах проживало 414 человек. Тогда же возникла д. **Терешковка (Балабан)** из жителей — переселенцев из той же Харьковской губернии. 43 семьи из 276 человек приобрели в собственность 500 десятин земли. Село **Софипольское** в начале XX в. называлось поселок Софи-

¹⁷ Михайлов В. Переселенцы и переселенческое дело в Стерлитамакском уезде Уфимской губернии. Уфа, 1897.

поль или 2-й Ново-Николаевский с населением 340 человек. В 1920 г. в нем было 118 дворов, 737 жителей.

Остальные деревни были основаны русскими крестьянами. В 1861 г. русские переселенцы из Пензенской губернии обосновались на покупной у Полчаниновой земле. Приобрели 363 десятины по 8 руб. за десятину. Там возникла д. **Ново-Михайловка**.

Местные крестьяне — выходцы из разных бывших помещичьих деревень — в 1875 г. купили у помещика Ушакова 63 десятины земли, на которой и поселились, образовав д. **Александровка** из 9 дворов. Первых жителей было 58 человек.

Д. **Андреевка** расположена недалеко от д. Тукаево. Это — большое село помещика Аристова. После реформы 1861 г. многие крестьяне разошлись по разным местам. Осталось 11 дворов. Часть жителей в 1890 г. купила у бывшего своего помещика 100 десятин земли и образовала д. **Шмитовка**, но жила в Андреевке.

Село **Перепутье** существовало еще во времена крепостного права. Крестьяне Ушакова в год его отмены отказались от наделов, многие были перечислены в мещанское сословие. Часть купила у нескольких помещиков земли, куда и переселилась, образовав д. **Ивановка**. В конце XX в. ней насчитывалось 111 семей.

Местные бывшие помещичьи крестьяне, отказавшись от надела, в 1876 г. поселились на арендованной у башкир д. Старое Яныбеково земле. Через 20 лет купили 400 десятин. Деревня называлась **Никитинка (Беркутовка)**. В 1896 г. в ней было 16 дворов. Жителей было 99 человек. Прибыли две семьи из Пензенской губернии.

20 дворов из д. Елизаветино (ныне Кармаскалинский район) в 1895 г. купили у башкир д. Мрясово 400 десятин земли по 20 руб. за каждую. Здесь была основана д. **Алексеевка**. Однако крестьяне продолжали жить в Елизаветино, образовав теперь два сельских общества, имея двух старост.

Крестьяне Уфимского уезда образовали д. **Новогуровка**.

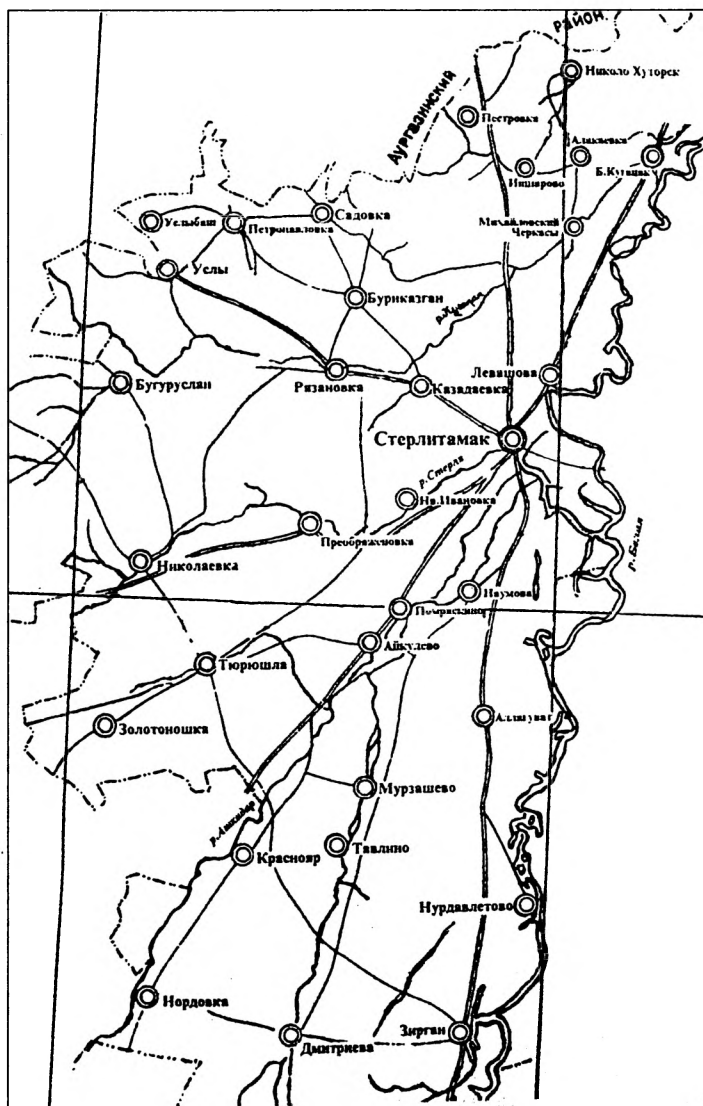
На территории Меркит-Минской волости находилось село **Никольское**. В 1920 г. оно насчитывало 135 дворов с 367 жителями. Тогда же проживало в дд. **Покровка** — 270, **Константиновка** — 300 человек. Д. **Макарово** уже в 1870 г. была большим населенным пунктом со 120 дворами, 757 жителями.

СТЕРЛИТАМАКСКИЙ РАЙОН

Башкирские деревни

Д. **Юрактау** известна с начала XVIII в. как **Юрактау-Мокшино**. В ревизия показала ее население этнически смешанным. Здесь жили тогда башкиры-вотчинники, их припущенники — тептяри и крещеные чувашы. 163 башкира-вотчинника жило в 35 дворах, 36 безземельных башкир — в 5 дворах, 24 тептяря — в 4 дворах, 90 чувашей — в 12 дворах. В середине XIX столетия башкир было 160 человек, тептярей — 209. В 1920 г. деревня состояла из 69 дворов с населением 349 человек.

Юрактау — название горы. Второе название деревни происходит от этнонима мокши-мордвы. Тем самым оно делает намек на происхождение части населения данной деревни. Житель этой деревни Кутлузаман Галикеев



Карта Стерлитамакского района 1934 г.

в составе 2-го полка участвовал в войне 1812 г., имел медаль «В память Отечественной войны 1812 года». Тептяри были припущены башкирами Кармышевой тубы Юрматынской волости в 1764 и 1776 гг., там жили и ясачные татары, 14 из которых участвовало в Крестьянской войне 1773—1775 гг.



Серебряная медаль «За взятие Парижа 19 марта 1814.»

В 1842 г. о постепенном проникновении хлебопашества говорят такие цифры: посев хлеба озимого — 184, ярового — 1072 пуда.

Аючино — одна из коренных деревень Азнаевой тюбы Юрматынской волости. Здесь жил участник башкирских восстаний 30-х гг. XVIII в. Аюсы¹⁸. Его 57-летний сын Кусяпкул Аючин со своим сыном Нигматуллой отмечен VII ревизией. Жители деревни — прямые потомки главы тюбы Азная. Один из них — Алибай, сын Биккини Азнаева — служил юртовым старшиной. Другой — герой Отечественной войны 1812 г., кавалер двух серебряных медалей «За взятие Парижа 19 марта 1814 года» и «В память Отечественной войны 1812 года». Это — Губай Азнаев, его сын Биккиня. Аючино — родина командира одного из башкирских полков (как правило, каждый из них имел двух командиров — главный из русских офицеров, второй из башкир) Кахым-тури.

Сотник Кахым Мурзашев (1778—1814) не вернулся с поля битвы. О нем сложена популярная песня, где он изображен умным и волевым командиром.

Кахым-туря — герой, в седле сидит
И взятых в плен допрос ведет.
Француз-майор пред ним стоит,
И дрожь его со страхом бьет.

Отец Кахыма Мурзаш Туйсин в 1814 г. с 10 семьями основал деревню под названием **Мурзашево**. Затем выделившаяся из этой деревни часть жителей создала д. **Тюрюш Тамак** (Усть-Тюрюшево).

В ревизия показала д. Аючино с 40 дворами с населением 235 человек. К X ревизии количество дворов увеличилось еще на 20, а жителей — на 100 человек. В д. Мурзашево было 27 дворов с населением 150 человек. Первая советская перепись зафиксировала д. Аючино с населением 426 человек, которые жили в 82 дворах. Другой деревни — Мурзашево — уже не было. Не было и Тюрюш Тамака.

Для жителей Аючино земледелие — новое занятие. На 354 человека в 1842 г. было засеяно озимого хлеба — 336, ярового — 968 пудов.

К Азнаевой тюбе относилась д. **Максютово**, которую называли **Ашкадарское Максютово**. Фамилия основателя нам не известна. Но сын и внуки его показаны VII ревизией. Это — Абубакир Максютов, живший в 1748—1814 гг., его дети Рахматулла, Сагидулла, Ярмухамет. Деревня небольшая. В конце XVIII в. в ней было 88 человек, 17 дворов. X ревизия отметила 256 человек, 48 дворов. К 1920 г. количество дворов увеличилось на 20, а жителей — на 50.

В 1842 г. на 190 человек засеяли озимого хлеба — 178, ярового — 616 пудов.

Д. **Кунакбаево** относилась к Илчик-Темировой тюбе Телтим-Юрматынской волости. Основал ее в 1815 г. Кунакбай Сатлыков, 1756 года рождения, из д. Калкашево. Другие семьи выделились из той же деревни. Известны и дети Кунакбая Мухаметрахим (его сын Сафаргали), Кутлумухамет, Мухаметьян, Гали (д. 325). X ревизия учла эту небольшую деревню с населением 96 человек, проживающих в 13 дворах.

Хлебопашество известно им с 30-х гг. XIX столетия. На 72 жителя засеяли озимого хлеба — 128, ярового — 432 пуда.

К этой же волости, но к другой тюбе — Акчулпановой — принадлежала д. **Кучербаево**, известная в XVIII столетии как **Акчулпаново**. Сын Акчулпана Кучербай. Значит, деревня основана отцом Кучербая, затем с 1798 г., когда он стал кантонным начальником 7-го кантона, стала называться его именем. Он дослужился до чина капитана и стал потомственным дворянином. В 1801 г. купил 2350 десятин земли. Но через 43 года его сыновья и внуки продали ее крестьянам. Несколько деревень (Карайганово, Ишеево, Кучербаево) образовали Акчулпанову тюбу, мирское ее название — Ялангас Телтим.

Сын Кучербая Аралбай отличился храбростью в боях под г. Кобрин и был награжден орденом св. Анны IV степени¹⁹.

В ревизия в д. Акчулпаново (Кучербаево) показала в 21 дворе 124 человека. К X ревизии население ее увеличилось на 100 человек. Дворов стало 36. Появились и припущенники. Их было 82. Перепись 1920 г. показала третье название деревни — **Аккуз**. В ней было 105 дворов, 510 жителей.

В 1842 г. на 214 человек засеяно хлеба озимого — 48, ярового — 608 пудов.

Д. **Услы-Тамак** называли Нижними Услами. Жили здесь безземельные башкиры, тептяри и татары. В 1834 г. первых было 91, вторых — 144, третьих — 4 человека. В 1920 г. башкир и тептярей насчитывалось уже свыше тысячи человек.

На 91 башкира было засеяно озимого хлеба — 400, ярового — 688 пудов.

В Меркит-Минской волости на положении припущенных людей были жители д. **Талачево**, называвшейся **Талачево-Мокшино**. XIX в. она встретила 22 дворами, где жило 70 башкир и 75 тептярей. X ревизия показала 61 башкира-вотчинника, 218 безземельных башкир, тептярей из татар. К 1920 г. количество дворов достигало 275, численность населения — полторы тысячи человек.

Название деревни — от антропонима. Башкиры Мукшинской волости (была и такая башкирская волость) Талас и Супай Мирясевы в 1669 г. были припущены вотчинниками Яик-Суби-Минской волости на вотчину по р. Асаф с платой в год по 4 куницы и по 1 батману (10 фунтов) меда²⁰.

Аллагуватово — большое село с этнически смешанным населением. По V ревизии здесь проживали 335 башкир-вотчинников в 45 дворах, 117 ясачных татар (21 двор), 180 служилых татар (19 дворов), 27 новокрещенных чувашей (5 дворов). Первая советская перепись показала 460 дворов с населением 2607 человек. Аллагуват — старшина Юрматынской волости. Он — повстанец, активный участник башкирского восстания 1737 г.²¹ В обращении Кильмяка Нурушева к башкирским старшинам-повстанцам прийти к властям с повинной Аллагуват назван мурзой, как и другие участники восстания из Мурзаларской (Юрматынской) волости (кстати, была и д. Мурзаларово, ниже д. Аючино по течению р. Ашкадар).

¹⁹ ЦГИА РБ. Ф. 2. Оп. 1. Д. 4523.

²⁰ МИБ. Т. 3. С. 426.

²¹ НА УНЦ РАН. Ф. 51. Оп. 1. Д. 19.

¹⁸ НА УНЦ РАН. Ф. 51. Оп. 1. Д. 19.

В 1842 г. на 422 человека было засеяно озимого хлеба — 512 пудов, ярового — 1432 пуда.

Татарские и тептярские деревни

Многие татарские деревни района — позднего происхождения. К ранним можно отнести дд. Алатана, Буриказганово, Верхние Услы и Кармаскалы.

Д. **Алатана** возникла в начале 70-х гг. XVIII в. IV ревизия 1783 г. показала в ней 90, V — 108 тептярей из татар. Однако землепользование они оформили лишь в 1792 г. по договору с юрматынцами. В 1920 г. было 485 татар, проживающих в 94 дворах.

В борьбе против эксплуататоров-феодалов в 1773—1775 гг. активное участие принимали 30 ясачных татар этой деревни.

Буриказганово — деревня мишарей, находящаяся при одноименной речке (*буре* — волк, *казган* — рывший)²². В 1753 г. они оформили купчую на землю с башкирами Яик-Суби-Минской волости и основали эту деревню. Через 19 лет по договору с вотчинниками-яик-суби-минцами осели здесь и тептяри. V ревизия зафиксировала 26 ясачных и 30 служилых татар, вышедших из дд. Чумбилей и Мендяны Курмышского уезда Симбирской губернии. В 1834 г. был 521 мишар и 54 тептяря. Были здесь и ясачные татары, трое из которых приняли участие в восстании Е. Пугачева. К 1920 г. Буриказганово — огромное село с 420 дворами с татарским населением 8204 человека.

Д. **Верхние Услы** основана тептярями на основе договора с башкирами Бегеняш-Минской волости в 1712 г. Мишари живут по договору с башкирами Телтим-Юрматынской волости 1757 г. В 1834 г. их было 60 человек. В 1920 г. в 57 дворах показаны 283 татарина.

Башкирская д. **Кармаскалы** возникла в начале XVIII в. С 1712 г. на основе договора с Бегеняш-Минской волостью живут здесь и тептяри. Мишари обосновались в деревне по договору 1756 г. о припуске их башкирами-вотчинниками Яик-Суби-Минской волости. Росла деревня медленно. С конца XVIII в. здесь стали жить и представители мордвы. В 1834 г. по этой деревне показано 16 башкир-вотчинников, 9 мишарей, 140 тептярей. X ревизия показала всех их вотчинниками. Это свидетельствует о приобретении к тому времени припущенниками земли путем покупки ее у башкир.

Д. **Латыповка, Ашкадар**, поселки **Кононовский** и **Сунгур** с татарским населением не зафиксированы переписью 1920 г. Они возникли позже указанного времени. За 1920 г. показана лишь д. **Чулпан** с населением 90 человек, проживающих в 19 дворах.

Чувашские деревни

Д. **Ишпарсово** возникла в 1775 г. на основе договора чуваш-новокрещен с башкирами Телтим-Юрматынской волости. Чуваша Федор Архипов и другие подписали этот документ о припуске на 25 лет²³. Через 16 лет они купили у минцев за 40 руб. земельные угодья в районе рр. Месе-

ли, Куганак и болота Ямансаз²⁴. В первое время деревня называлась **Ямансаз**. V ревизия учла в ней 145 мужчин и 147 женщин. В 1811 г. их было уже 320 (д. 105). К 1920 г. Ишпарсово — огромное село с 252 дворами с населением 1335 человек. Все — чуваша.

Д. **Айгулево** основана чувашами-новокрещенами. В 1795 г. там насчитывалось 65 мужчин и 49 женщин. Затем из д. Карамалы переселились 25 человек, из д. Седак Бугульминского уезда — 7. В год проведения первой советской переписи было две деревни — Старое Айгулево (Айгулево 1-е) с чувашским населением 682 человека и Новое Айгулево (Айгулево 2-е) с русским населением 316 человек.

В д. **Бегеняш** V ревизией учтено 125 чувашей. При р. Губуляк чувашами была заведена д. Матвеевка. Жители ее — переселенцы из дд. Ермолкино и Кутембашево Бугульминского уезда. Прибыли они в 1798 г. Тогда чувашей-новокрещен было 130 человек (д. 53).

Первыми жителями д. **Куганак** были мордовские крестьяне. К 1795 г. их было 15 человек. Затем заселяются чуваша. Деревня стала называться **Чувашским Куганак**. Было и третье название — Покровка. Была и д. Татарский Куганак, где жили и чуваша. Их насчитывалось в 1789 г. 60 человек.

Чувашское население д. **Услыбаш** формировалось следующим образом. Некрещеные чуваша в количестве 24 человека переселились сюда из д. Бегеняшево и образовали свою деревню. Ее называли **Убогаскан**. Это произошло в 1793 г. Затем в течение следующего года прибыли из дд. Верхние и Нижние Месели 48, Ишпарсово, Татарский Куганак, Карамалы Стерлитамакского уезда и из д. Ивалбут (Яндово) Ядринского уезда Казанской губернии 68 мужчин и 75 женщин из новокрещеных чувашей. Из д. Бегеняш (Яраново) прибыло еще 60 чувашей. Через много лет — в 1920 г. в 121 дворе проживало 713 человек.

Д. **Матвеевка** на р. Губуляк возникла в 1798 г., когда переселенцы из дд. Ермолкино и Кутембаш Бугульминского уезда обосновались на новом месте.

Д. **Косяковка** раньше называли Ермоло-Никольским поселком. Это старая помещичья д. Левашово. После реформы 1861 г. крестьяне отказались от надела и перечислились в мещане. В 1875 г. приобрели землю в собственность, затем через 10 лет купили у Ермоловой еще 1289 десятин угодий. В 1896 г. 360 человек жили в 71 дворе. Затем многие крестьяне разошлись по разным местам. В 1920 г. жителей было 476 человек.

Д. **Натальевка** известна с 60-х гг. XIX столетия. В 1870 г. в ней было 22 двора с населением 155 человек. Первая советская перепись населения показала 203 человека. Все — русские.

Любовка известна как хутор с чувашским населением. В 1920 г. зафиксировано 19 человек.

Карлыкулево как деревня основана чувашами-новокрещенами, вышедшими из д. Бегеняш (Яраново) по причине того, что их земля перешла к Усольскому заводу. В 1811 г. в ней проживало 120 человек. Д. Карлыкулево находилась к северу от села Аллагуватово, поэтому ее называли Аллагуватово (д. 105).

²² Словарь топонимов Башкирской АССР. Уфа, 1980. С. 40.

²³ МИБ. Т. 5. С. 115.

²⁴ Там же. С. 307.

Мордовские деревни

Мукатаевка как населенный пункт с мордовскими жителями возникла перед V ревизией. Она показала 24 человека из мордвы. VI ревизия зафиксировала 45 мужчин из них же. Впоследствии в 1877 г. из нее выделилась часть населения и образовала д. **Ново-Мукатаевка**.

Д. **Садовка** возникла в середине XVIII в. В 1795 г. она насчитывала 120 человек из мордвы. В начале следующего столетия показано 300 человек.

Гурьяновка — поселение мордвы, возникшее в 1896 г., когда 14 семей из с. Помряского приобрели в собственность 170 десятин земли у башкир дд. Кинзекеево и Ишимбаево. В 1920 г. в Гурьяновке было 30 дворов и 332 человека мордовской национальности.

Украинские села и деревни

Первые украинские поселения возникли в конце XIX столетия. Село **Новотроицкое** было основано в 1885 г. переселенцами из Вятской губернии. Они приобрели в собственность 250 десятин земли (по 17 руб. за десятину) у помещика Бухарина, вот почему село и называлось Бухарским.

Обосновались здесь и украинские крестьяне. В 1896 г. в нем было 11 дворов, где проживали 80 человек. В год проведения первой советской переписи в 25 дворах жили 180 человек.

Село **Спасское (Амбразановка)** возникло в 1885 г. Основано русскими крестьянами из Вятской губернии. Затем получили землю у Амбразанцевой и украинские крестьяне. В конце века в селе проживали 200, в 1920 г. — 400 человек.

В 1894 г. украинские крестьяне из Константиноградского уезда Полтавской губернии поселились в 45 верстах от Стерлитамака и основали д. **Константиноградовка**. В начале XX в. в ней проживало 340 человек в 46 дворах.

В конце XIX в. образовались новые поселения украинских крестьян-переселенцев. Это — дд. **Дергачевка, Талалаевка, Яблуновка, Николо-Хуторянская**. В д. Дергачевка в 1902 г. проживало 102 человека, в д. Талалаевка — 657, в д. Яблуновка — 202, в д. Николо-Хуторянская — 130 человек. В последней деревне с 1885 г. жили и русские крестьяне из Вятской губернии.

С начала XX столетия известны были поселки **Валентиновский, Ведерниковский** и дд. **Золотоношка (Кушкуль), Петро-Федоровка** и др. В 1920 г. из двух поселков в первом жили 92, во втором — 120, в Петро-Федоровке — 96, в Ново-Николаевке — 89 человек.

Русские и этнически смешанные деревни

В Стерлитамакском районе сегодня имеется около шести десятков русских деревень.

Д. **Асаво-Зубово** называлась **Александровская, Зубовка, Асавтамак**. Она расположена при р. Асав. Это — поселение бывших помещичьих крестьян, отказавшихся в 1861 г. от надела. В 70-х гг. XIX в. они приобрели у помещика Зубова в собственность 228 десятин земли. Затем

припускали и других крестьян. В начале XX столетия в ней насчитывалось 378 человек. Имелись земская и церковно-приходская школы. В деревне получили широкое распространение плетение лаптей, изготовление саней, телег, колес и ободьев, деревянной посуды.

Баткан как населенный пункт русских крестьян известен с начала XX в., тогда в нем проживало 40 человек. Сегодня деревня называется **Покровка-Озерки**. В 1920 г. ее население составляло 331 человек.

О дд. **Старое** и **Новое Барятино** известно следующее. Там жили бывшие помещичьи крестьяне. Барятино имеет и другое название — **Балыкино**. Время основания первого не известно. Новое Барятино известно с 1868 г. — в тот год сюда из дд. Барятино, Марьевка, Лягушино и Старое Балакино переселились крестьяне. Во всяком случае через 4 года Новое Барятино уже было известно. Его жители купили земли у Падейского, Ястребовой. У Амбразанцевой взяли землю в аренду за 800 руб., по ее требованию выставляли еще 150 конных и 40 пеших работников в год. Эти деревни находились при р. Куганак, в 10–11 верстах от Стерлитамака. В 1902 г. в Старом Барятино жили 111, в Новом — 457 человек. Имелась церковно-приходская школа.

Д. **Бойковка** возникла как хутор украинских крестьян перед 1920 г., тогда там жили 49 человек в 7 дворах.

Поселок **Бугуруслановка** основан выходцами из Бугурусланского уезда Оренбургской губернии. В 1867 г. 12 семей купили у башкир 4 тыс. десятин земли по 3 руб. за десятину. Постепенно они стали припускать других, перепродавая им часть земли. В конце того же века было 64, в 1920 г. — 121 двор, жителей — 360 и 815 человек.

Д. **Васильевка** заложена сектантами-молоканами из Тамбовской губернии в 1870 г. Через 20 лет прибыли еще 2 семьи из Пензенской губернии. В конце XIX в. в ней жили 210 человек в 22 дворах. В 1920 г. было 339 жителей. Д. **Ново-Васильевка** известна с начала XX в., в ней проживало 332 человека.

Д. **Веденовка** основана в начале XX в. В 1920 г. в ней 39 дворов с населением 259 человек.

Введенский поселок показан за 1902 г. с населением 202 человека. В нем 51 двор.

Григорьевка — деревня переселенцев из разных губерний. Возникла в 1870 г. Землю брали у башкир в аренду за 25 коп. за десятину. В 1896 г. в ней было 35 дворов с населением 345 человек. К 1920 г. количество дворов сократилось до 30, численность населения уменьшилась до 24 человек.

Поселок **Еслевский** известен еще по первой советской переписи 1920 г. Эта же перепись показала сегодняшнее село **Забеловское** как **Забельское** советское хозяйство (совхоз) с населением 27 человек, состоящее из 8 дворов. Указанные цифры свидетельствуют о недавнем появлении населенного пункта.

Д. **Ильинка** основали переселенцы из Тамбовской губернии в 1889 г., когда арендовали землю у башкир, затем через 5 лет приобрели ее у них же в собственность. В конце XIX столетия в Ильинке было 23 двора, где жили 87 мужчин и 65 женщин. В 1920 г. в ней 333 человека жили в 45 дворах.

Казадаевка — поселение переселенцев из Тамбовской и Рязанской губерний. Возникло в 1880 г., когда 9 семей приобрело у Нарышкина в собственность 1565 десятин

земель по 25 руб. за десятину. Затем припустили других. Расположено близ озера Мукатайка. Деревня называлась и по названию этого озера. В конце XIX в. здесь было всего 34 двора. Перепись 1920 г. показала 52 двора с населением 279 человек.

Поселки **Катениновский** и **Кононовский** — поселения позднего времени. В 1920 г. в первом 104 человека жили в 13 дворах, второго эта перепись еще не знала.

Поселок **Кузьминский** известен с 1814 г., когда крестьяне купили у башкир 5 тыс. десятин земли.

Д. Карташевка носит название по имени владельца земли, у которого крестьяне приобрели угодья в 1886 г. Купили в основном лесные участки, требующие расчистки. Обосновались здесь переселенцы из Вятской губернии. В конце XIX в. их насчитывалось до 100 человек. В 1920 г. в Карташевке жили 138 человек в 20 дворах.

Село **Большой Куганак** имело в 1920 г. 149 дворов, где жили 858 человек.

Слобода **Левашовка** возникла в 1780 г., когда башкиры Телтим-Юрматынской волости продали секунд-майору С. Я. Левашову вотчину по рр. Куганак и Белая. В 1795 г. это — пригород Стерлитамака, где жили крестьяне коллежского советника Левашова в количестве 173 душ м.п. В 1902 г. там жили 333 крестьянина в 48 дворах. Имелись церковно-приходская школа, волостное правление, поташный и винокурный заводы. Тогда слобода находилась в 5 верстах от города²⁵.

Д. Максимовка известна с 1868 г., когда 7 семей переселенцев из Тамбовской, Курской и Черниговской губерний приобрели у башкир 4 тыс. десятин земли по 3 руб. за десятину. Затем постепенно припускали других. В конце XIX в. там было 63, в 1920 г. — 83 двора (7,6 человека на 1 двор). В 1902 г. в деревне имелись церковно-приходская школа, земская врачебная управа.

Д. Лемдясово возникла в 1873 г., когда мещане г. Стерлитамак купили у Кудрявцева 150 десятин земли. Жители в основном мордвыны. В 1902 г. в 9 дворах жил 51 человек.

Д. Марьевка в 1870 г. была известна как небольшое поселение с 50 дворами, причем на каждый двор приходилось по 6 жителей. Находится при р. Куганак, в 8—10 верстах от Стерлитамака. В 1920 г. в 38 дворах жил 261 человек.

Д. Маршановка в 1870 г. еще не известна. Но зато в начале XX в. при р. Куганак эта деревня показана с 29 дворами и 200 жителями. Все вышли из Маршанского уезда Тамбовской губернии. Другое название деревни — Ковалевка. Количество дворов и жителей к 1920 г. почти не изменилось.

Д. Михайловка была основана переселенцами из разных губерний, но половина жителей приехала из Вятского края. В 1870 г. 293 человека жили в 30 дворах. К 1902 г. эти цифры сохранились.

Поселок **Микроковский** основан крестьянами из Вятской губернии в 1885 г. Они купили у Падейского 207 десятин земли по 15 руб. за десятину. После вырубка крупного леса под пашню расчистили 45 десятин. Кроме того, пахотную землю брали у башкир в аренду. Кроме хлебопашества население этого поселка, переросшего в деревню, занималось выделкой кулей, рогож, продажей дров. В 1896 г. из 21 двора 7 занималось пчеловодством.

Д. Наумовка в конце XVIII в. и позднее называлась **Хлебодаровкой**. Название Наумовка происходит от фамилии бывшей владелицы земель надворной советницы Наумовой и ее сыновей. Население ее сформировалось из переселенцев-крестьян дд. Игарей, Капорья, Касиовка, Елушиха, Анговы Мологского уезда и из села Желново Шехловского уезда Ярославской губернии; в 1802 г. пришло еще 45 человек из разных деревень Ставропольского уезда Симбирской губернии и 37 человек из Нижегородской губернии (д. 56). В 1795 г. в ней 340 человек. В конце XIX в. там 494, в 1920 г. — 883 человека. Имелись мельница, винокурный завод.

Д. Ново-Ивановка основана крестьянами из Тамбовской губернии в 1872 г. Называли ее Стрелковкой, Отрадой. В 1920 г. в ней 74 двора с населением 474 человека.

Поселок **Ново-Николаевский** возник в 1893 г., когда выходцы из дд. Помряскино и Айгулево купили у башкир д. Аючино 711 десятин земли. В 1902 г. в поселке было 25 дворов, жителей — 167 человек.

Д. Новая Отрадовка возникла в 1870 г. В то время крестьяне из Пензенской губернии купили у Стрелкова землю. Тогда деревня состояла из 48 дворов с населением 356 человек. Деревня имела и другие названия — Пензевка, Новоселово и Стрелки.

Поселок **Озерковка** известен с 1891—1892 гг., когда 6 семей крестьян из села Помряскино поселились на арендованной у жителей д. Нижне-Буранчино земле. К ним присоединились переселенцы из Пензенской, Тамбовской, Курской и Уфимской губерний. В 1896 г. в нем было 34 двора с населением 225 человек. Из них 2 землянки. У этих крестьян было лошадей — 85, крупного рогатого скота — 88, мелкого — 226 голов. Заметен социальный контраст среди жителей поселка: безлошадных было 2, имеющих по 1 лошади — 7 дворов, совершенно без скота — 1 двор. Один двор не имел земли, у половины жителей было менее 5 десятин, у остальных — от 5 до 15 десятин земли на мужскую душу. Детей не учили. Но среди крестьян было 15 грамотных.

Две деревни под названием **Покровка** известны с 70-х гг. XIX в. Первая из них расположена в 10 км от Стерлитамака. В 1920 г. в ней показано 552 человека, проживавших в 83 дворах. Вторая **Покровка**, находящаяся недалеко от Усть-Зигана (рядом д. Березовка, с. Николо-Хуторянское и др.), тогда состояла из 140 дворов с населением 907 человек.

Д. Пестровка в 1871 г. состояла из 104 дворов с населением 784 человека. Называли ее и **Большое Аксаково**, напоминая об основателе — писателе и ее владельце. Находится деревня при р. Меселька. Возникла в начале XIX в. Первая советская перепись показала в Пестровке 201 двор с населением 1219 человек. Имелись поташный, винокурный, маслобойный заводы.

Петровка как поселение переселенцев из Тамбовской губернии возникла в 1870 г. Сюда прибыли 18 семей. Расположена при р. Куганак. В 1902 г. в Старой Петровке было 40 дворов с населением 327 человек.

Д. Петропавловка была основана между 1896—1902 гг. В начале XX в. в ней было 178 дворов и 551 житель. В 1920 г. количество дворов сохранилось, но почти в два раза увеличилась численность населения.

Преображеновка как деревня известна с 1867 г., когда из Рязанской губернии здесь обосновались 45 семей.

²⁵ МИБ. Т. 5. С. 115.

Второе ее название — **Кунакбаево**; она находилась рядом с одноименной башкирской деревней. В 1902 г. там жили 851, в 1920 г. — 1094 человека.

Село **Помряскино** основано раскольниками в 1870 г. Землю получили от Голицыной. Расположена при р. Ашкадар, в 12 км от Стерлитамака. Известно и другое название — **Убежище**. В 1871 г. там обосновались 517 человек, проживавших в 64 дворах. В 1920 г. на каждый из 276 дворов приходилось не по 8, как раньше, а 5,8 человека.

Д. **Рязановка** известна с 1822 г. Находится в 12 км от Стерлитамака, при р. Куганак. В 1870 г. 846 человек проживали в 176 дворах. Там имелись земская школа, волостное правление, две водяные мельницы. В 1920 г. численность населения достигла 1792 человек. Дворов было 268.

Д. **Саратовка** основана переселенцами из Саратовской губернии в 1867 г., когда они купили у башкир 2600 десятин земли по 3 руб. за десятину. В 1896 г. деревня насчитывала 127 дворов. В 1902 г. жили там 380, в 1920 г. — 879 человек.

Д. **Соловьевки** в 1920 г. еще не было.

Д. **Стрелковка** носит название по имени владельца земли, у которого ее приобрели в собственность в период 1885—1887 гг. Население деревни из Вятской губернии. В конце XIX в. там зафиксированы 86 мужчин, в 1920 г. — 127 человек. Есть и второе название деревни — Михайловка.

Чуваши из д. Ишекево Козьмодемьянского уезда Казанской губернии в 1794 г. основали д. **Танеевка**. В ревизия показала в ней 120 человек. Была и другая деревня под названием Нижняя Танеевка тоже с чувашским населением. Чуваши-новокрещены прибыли сюда из дд. Мелеуз и Нижние Месели (д. 53). В 1795 г. их было 247 человек*.

В 1875 г. русские и мордовские крестьяне из разных мест основали д. **Тюрюшля** при одноименной речке. Она имела и другое название — Красный Яр. 8 лет спустя 93 семьи крестьян купили у Госбанка 1695 десятин земли по 24 руб. за десятину с рассрочкой на 10 лет. В Госбанк земля попала от Рынковского, зятя бывшего оренбургского генерал-губернатора Крыжановского. Многие семьи разехались кто куда из-за того, что не смогли в срок уплатить всю сумму денег. Осталось 50 семей. В 1902 г. там проживали 666, через 18 лет — 1985 человек.

Рядом с предыдущей деревней на землях землевладелицы фон Баумгартен в 1890 г. возник **Ново-Федоровский** поселок. Переселенцы (30 семей) из Тамбовской губернии. В конце XIX в. в поселке жили 244, в 1920 г. — 337 человек.

Д. **Черкассы** в момент возникновения в 1795 г. называлась Черкасский Куганак. В ней жили 23 мужчины из государственных черкас — украинцев. В 1920 г. 385 человек жили в 62 дворах²⁶.

* Имеется мнение о том, что Танеевка возникла в 1878 г. Стерлитамакский рабочий. 24 июня 1994 г. Автору данной газетной заметки следует посмотреть дело 53 фонда 138 ЦГИА РБ.

²⁶ Сведения по всем этим деревням района взяты из книги: Михайлов В. Переселенцы и переселенческое дело в Стерлитамакском уезде Уфимской губернии.

МЕЛЕУЗОВСКИЙ РАЙОН

Башкирские деревни

На территории Мелеузовского района в прошлом находились вотчинные земли Юрматынской, Тамьянской, Санким-Кипчакской, Бушман-Кипчакской волостей. Деревни появились лишь, когда башкиры начали переходить от кочевого к полукочевому скотоводству, т.е. примерно с середины XVI в. Однако их названия вплоть до середины XVIII в. нам не известны. Многие из них совсем исчезли с карты губернии, на местах других появились новые.

К Юрматынской волости относились 6—7 деревень. Все из Азнаевой тюбы. В первой половине XIX в. они вошли в состав 7-го башкирского кантона, объединившись в 17-ю юрту.

Первая из них — **Юмаково**. Ее можно найти на карте Уфимского наместничества за 1786 г. В ревизия показала деревню с 24 дворами, где жили 145 человек. Через 55 лет количество дворов осталось без изменений, а население увеличилось на 40 человек. Здесь жил и сын основателя деревни Исхак Юмаков, 1755 года рождения, со своим сыном Калимуллой. В 4 дворах жили двоеженцы.

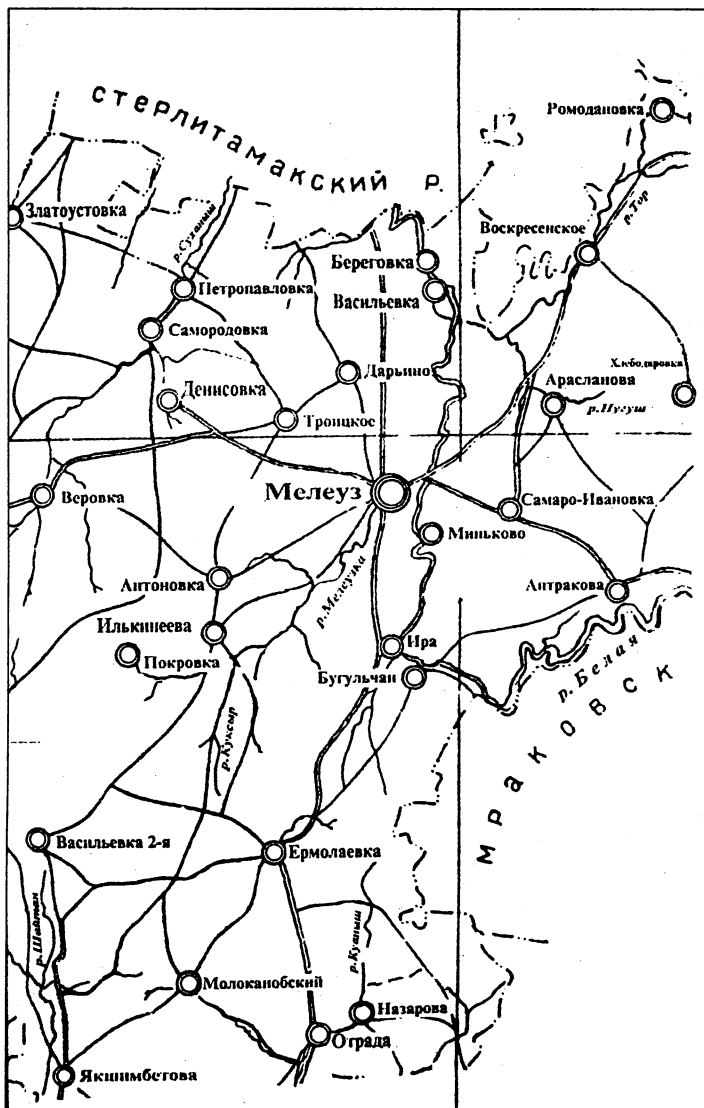
В 1842 г. на 151 человека засеяли озимого хлеба — 200, ярового — 768 пудов. Население имело лошадей — 210, рогатого скота — 155, овец — 25 голов. У пчеловодов было 42 улья.

Рядом, чуть ниже по правому берегу р. Белая, находилась д. **Юмакаево**. В конце XVIII в. она состояла из 20 дворов. Жителей было всего 122 человека. Через 55 лет на каждый из 26 дворов приходилось 9,8 жителя. В 1816 г. в 5 дворах из 22 обитали полигамные семьи. Основатель деревни Юмакай Биимбетов в 80-х гг. XVIII в. служил юртовым сотником, ответственным «за тишину и порядок» в юрте, имевшей 100 дворов²⁷. Его старший сын Байназар Юмакаев (1751—1829) был юртовым старшиной, затем его заменил второй сын хорунжий Мурзаш (1791—1849). От Байназара остались сыновья Гадельша, Загидулла, Ахмет, от Мурзаши — Абдували. Там же прожил свою жизнь младший брат Абдулла Юмакаев.

Первая советская перепись 1920 г. показала численность населения этих двух деревень вместе, назвав их **Юмак-Юмакаево**. На каждый из 66 дворов приходилось 4,5 человека. Это свидетельствует об объединении двух населенных пунктов.

В 1842 г. на 192 человека было засеяно озимого хлеба — 248, ярового — 904 пуда. На всех жителей приходилось лошадей — 505, рогатого скота — 368, овец — 164, коз — 28 голов. Деревня имела 125 ульев.

В ревизию 1795 г. д. **Камбулатово** встретила 11 дворами, где жили 73 человека. Через 64 года в ней оказалось 136 человек. Дворов было 27. В 5 семьях отмечены двоеженцы. VII ревизия перечислила имена сыновей основателя деревни. Это живший в 1751—1816 гг. Кангилде с сыном Кулгилде и внуком Кулмухаметом, а также Табулды, 1752 г., с детьми Яныбаем, Алимбаем (его сын Сиригул), 1767 г. Ишмурат с сыновьями Мухаметкунафием, Мухаметзамилом, Мухаметхамилом.



Карта Мелеузовского и Куюргазинского районов 1934 г.

Камбулатовцы на 92 человека засеяли озимого хлеба – 168, ярового – 464 пуда. Состояние скотоводства тоже было незавидным, поскольку без сословного различия на всех жителей приходилось лошадей – 588, рогатого скота – 458, овец – 23, коз – 4 головы. Имели на всех 42 улья.

Д. **Сабашево** возникла между 1783–1795 гг. Ее показала карта за 1783 г., но зафиксирована она V ревизией, тогда там жили 247 человек в 36 домах. В середине XIX в. на каждый из 50 дворов приходилось 9,4 человека. К X ревизии здесь жили 510 человек в 90 дворах. В 1920 г. уменьшилось количество дворов (88) и жителей (391). VII ревизия перечислила имена сына и внуков Сабаша: Юламан Сабашев, 1758 года рождения, его дети Ишмухамет, Ишдавет (его Давлеткилде, Юсуп) и Куват.

На каждого из 400 человек в 1842 г. было засеяно озимого хлеба – 1,5, ярового – 5,2 пуда. На всю деревню приходилось лошадей – 107, рогатого скота – 109, овец – 237, коз – 40 голов.

Д. **Нурдаветово** юрматинцы основали в 70-х гг. XVIII в. V ревизия показала там 17 дворов и 100 жителей. Через 64 года на каждый из 40 дворов приходилось 6 че-

ловек. В 1920 г. дворов было чуть больше – 45, а жителей меньше – 207 человек. Рядом с этой деревней возник **Нурдаветовский** поселок с русским населением. В 1925 г. там было 20 хозяйств.

На каждого из 194 человек деревни приходился посев озимого хлеба – 1,5, ярового – 5,4 пуда; на всех жителей 288 лошадей, рогатого скота – 202, овец – 92, коз – 28 голов. Пчеловоды содержали 60 ульев.

На карте Уфимского наместничества 1786 г. на правом берегу р. Белая показаны две деревни **Юлдашево**: одна – ниже д. Нурдаветово, но выше дд. Мусино и Аллагулатово, расположенных на левом берегу Белой, другая – ниже д. Урман-Бишкадак (Кунказово) в районе горы Туратау. Затем последняя исчезает ввиду переселения степных бурзянцев на левый берег Белой в верховье р. Тюрюшля, затем в бассейн р. Салмыш. В самом конце XVIII в. осталась одна д. Юлдашево. Сегодня она относится к Ишимбайскому району. Мелеузовское Юлдашево известно лишь с конца XIX в. Ее не знала X ревизия 1859 г. Деревня возникла на левом берегу Белой, почти напротив Ишимбайского Юлдашево. В 1920 г. в д. **Верхнее Юлдашево** было 66 дворов с населением 311 человек.

Д. **Давлеткулово** была основана между 1783–1795 гг. V ревизию она встретила 36 дворами, где жили 230 человек. Через 55 лет на каждый из 38 дворов приходилось около 9 человек. Деревня носит имя сотника Юрматынской волости Давлеткула Итжимясова, упоминаемого в документах за 1783 г.²⁸ Известен его сын, 1751 г. Бикбулат Давлеткулов, живший до 1826 г. с сыном Суяргулом и внуками Ишмуратом, Ишмухаметом, Мухаметгалием.

Ишбулды Зиянгиров – воин 1-го башкирского полка, в составе которого дошел до Парижа. Был награжден двумя медалями²⁹.

В 1842 г. на 256 человек было засеяно озимого хлеба – 416, ярового – 1224 пуда. Деревня имела лошадей – 426, рогатого скота – 377, овец – 236, коз – 26 голов. Содержали 62 улья и 16 бортей.

К Тамьянской, которую называли Кыр-Тамьянской (Внешне-), Бугульчан-Тамьянской или Нугуш-Тамьянской, волости относились дд. Кутушево, Смаково, Мусино, Мукачево, Исламгулово, Тюляково. Остальные тамьянские деревни ныне принадлежат Куюргазинскому району.

В период кантонного управления дд. Кутушево и Смаково входили в 19-ю юрту 7-го башкантиона, остальные – в 20-ю юрту.

Д. **Кутушево** возникла после поражения башкирского восстания 1735–1740 гг. Носит имя старшины Тамьянской волости Кутуша Муртазина. Он упомянут в одном из документов за 1777 г. по продаже тамьянских земель по р. Белая недалеко от Бугульчана татарскому мурзе Ибрагиму Чанышеву³⁰. Известно, что у Кутуша было три сына – Абляс (1758–1818), Абдулла и Ахмет. У Абляса

²⁸ МИБ. Т. 5. С. 149.

²⁹ Асфандияров А. З. Башкирские полки в Париже // Сб. Сохраним выцветшие строки... Уфа, 1988. С. 175.

³⁰ МИБ. Т. 5. С. 65.

Кутушева было два сына — зауряд-хорунжий, 1788 г. Кузяхмет и 1802 г. Аллагузя. Известны 4 сына Кузяхмета Аблясова: 1815 г. Мухаметкузя (его сын Файзулла), 1817 г. Килдигузя, 1819 г. Кутлуахмет (его Мухаметша) и 1821 года рождения Махмут (его сын Хабибулла) Кузяхметовы. У Аллагузи Аблясова известен сын Валиахмет (1822 г.), его сыновья Мухаметзагир и Ягуда.

Абдулла Кутушев оставил одного сына Аллагузу (1808 г.), у которого были сыновья Магадий, Мухамадий. У Ахмета Кутушева известны сын Юмагул и внук Мухаметша.

К V ревизии в деревне было 25 дворов с населением 198 человек. Через 64 года на каждый из 62 дворов приходилось 7 человек. В 7 дворах жили тептяри. В 1920 г. был 121 двор (5 человек на 1 двор).

В 1842 г. на 325 человек крестьяне засеяли озимого хлеба — 400, ярового — 1304 пуда. Полукошечное скотоводство переживало глубокий кризис. На всех жителей приходилось лишь 340 лошадей, крупного рогатого скота — 250, овец — 58, коз — 10 голов. В деревне имелось 36 ульев.

Д. Смаково (Береговка, Тамьян) возникла в 40-х гг. XVIII в. Она носит имя влиятельного лица волости, участвовавшего в продаже вотчинных земель Могутову (1757 г.). Наряду с другими вотчинниками Ногайской дороги Смак Касаев в 1763 г. обратился к оренбургскому губернатору Д. В. Волкову с письмом об условиях расширения башкирского земледелия³¹. Известна и его тамга — Ж. Один из сыновей Смака Азибай, живший в 1773—1839 гг., служил зауряд-сотником. У него были сыновья Аюп (его Кутлуял), Абдулманнан, Абдулвахит.

V ревизия показала д. Смаково с 29 дворами, где жили 208 человек. К VIII ревизии численность населения уменьшилась до 152 человек. Это объясняется переселением части населения в другие тамьянские деревни, особенно во вновь возникающие (Исламгулово). В 1859 г. было 33 двора с 213 жителями. К 1920 г. население возросло — 257 человек при 69 дворах.

В 1842 г. на 152 человека было засеяно озимого хлеба — 200, ярового — 464 пуда; в деревне имелось лошадей — 238, крупного рогатого скота — 448, овец — 461, коз — 25 голов и на всех 25 ульев.

Д. Мусино относилась к коренным поселениям бельско-нугушских тамьянцев. Основал ее сотник волости Муса Сюяров. Его тамга Л. В 1742 г. он поставил эту тамгу в письме старшины Сибирской дороги Козыша Рахмангулова вице-губернатору П. Д. Аксакову от имени башкир всех дорог (областей) с изложением их просьбы³². Затем Муса стал помощником старшины. Он — пугачевец. Сын его Гумер Мусин, 1741 года рождения, имел детей Кувандыка (его Габдулгазиз), Утягула, Алибая. Сотник Гумер Мусин упомянут в документе за 1777 г. по продаже татарам тамьянских земель в районе Бугульчан. В деревне часто встречалась фамилия Смаковых. В частности, здесь жил Даут Смаков, 1756 г. Это наводит на мысль, что д. Смаково выделилась из д. Мусино.

По V ревизии в деревне было 42 двора и 331 житель. X ревизия показала 323 человека, живших в 61 дворе. Уменьшение численности населения объясняется пере-

числением в 1837 г. 6 семей во вновь созданную д. Илькинеево (современного Куюргазинского района). Кроме того, 18 семей (139 человек) 2 июня 1843 г. образовали д. Ново-Мусино. В 1920 г. в д. Старо-Мусино проживало в 85 дворах 382 человека.

В 1842 г. на 362 человека было засеяно озимого хлеба — 424, ярового — 2746 пудов. Население владело 905 лошадьми, рогатым скотом — 500 голов, овцами — 168 голов. На всю деревню приходилось 119 ульев.

Д. Мукачево была основана в 40-х гг. XVIII в. Мукачем Тляккаевым³³. С другими вотчинниками он в качестве доверенного лица Тамьянской волости в 1757 г. участвовал в продаже заводчикам Твердышеву и Мясникову 482 рудных мест за 55 руб. Один из его сыновей сотник Уразбай Мукачев также участвовал в продаже мурзе Чанышеву тамьянских земель по р. Белая в районе Бугульчана. Известен другой его сын — мулла Качкын Мукачев (1763 г.).

XIX в. д. Мукачево встретила 29 дворами, где жили 262 человека. Через 64 года здесь был 431 человек, количество дворов достигло 67. Образование д. Мало-Мукачево произошло между 1860—1902 гг. В 1920 г. в ней 45 дворов с населением 207 человек. В д. Больше-Мукачево тогда же насчитывалось 248 человек при 51 дворе.

В 1842 г. на 310 человек было засеяно озимого хлеба — 296, ярового — 1596 пудов. На все население имелось лошадей — 500, крупного рогатого скота — 336, овец — 760 голов. Некоторые жители занимались пчеловодством — содержали 30 ульев.

Башкир-тамьянец Тюляк Кулуев основал д. Тюляково (Тирис). Известен он тем, что в 1751 г. участвовал вместе с Тюканом Балтасовым и Сапаром Сюяровым в продаже капитану И. Л. Тимашеву вотчинной земли тамьянцев по р. Ельшанка³⁴. Его тамга — С. В 1795 г. в деревне было 20 дворов, в них 130 человек. X ревизия показала 179 человек, дворов было 25. В 1920 г. в 60 дворах жили 285 крестьян. Тюляково имеет и другое название — Тирис. Один из участников Отечественной войны 1812 г. Ишмухамет Аиткулович Сайташев не вернулся с поля битвы. Документы не позволяют проследить родословную Тюляка Кулуева. Отметим только зачинателя одной фамилии — Узьянбая Акынсыкова и его брата Ишмурата, живших во второй половине XVIII — начале XIX в. Узьянбай умер в 1814 г.

В 1842 г. на 115 человек засеяли озимого хлеба — 88, ярового — 448 пудов. На всю деревню имелось лошадей — 65, рогатого скота — 79, овец — 15 голов. У жителей было 50 ульев.

Исламгулово — новая деревня. Выделилась она из д. Смаково. Ее нет среди других тамьянских деревень в 1816 г. Но VIII ревизия 1834 г. показала ее с 18 дворами, где жили 122 человека. Через 25 лет в ней 147 человек проживало в 26 дворах. В 1920 г. д. Исламгулово имела 45 дворов с населением 240 человек. Основал деревню Исламгул Махмутов (1773—1842). Известны его сыновья Ильяс Исламгулов (1802—1853) со своим сыном Юнусом, Якуп и Идрис (1821 г.) Исламгуловы.

Несколько слов о родословной фамилии Бикбулатовых. Бикбулат Маметов оставил трех сыновей — Псянчи,

³¹ Там же. Т. 4. Ч. 2. С. 45.

³² Там же. Т. 3. С. 513.

³³ Там же. Т. 4. Ч. 1. С. 83, 300; Ч. 2. С. 45.

³⁴ Там же. Т. 4. Ч. 1. С. 45.

Туманчи, Абдрафика. У Псянчи старший сын Зайнулла (1787–1852), внуки Ибатулла (его сын Набиулла), Фаткулла, Габдулла (его сын Гарифулла), Галиакбер. Второй сын Псянчи Бикбулатова 1812 года рождения Зайнагабдин, внук Хуснутдин. У Туманчи Бикбулатова было два сына — Абдулмукмин (1787–1854) и Габдулбашир (1798–1858). Абдулмукмин оставил двух сыновей — Хабиля (его сын Хабибулла), Абдулнасыра; Габдулбашир тоже двоих — Гизатуллу и Тухватуллу. Абдрафик Бикбулатов оставил сына Байзигита (его сын Гатаулла).

В 1842 г. на 115 человек засевали озимого хлеба — 88, ярового — 448 пудов. Жителям принадлежало 75 лошадей, 69 коров, 7 овец. На 18 дворов приходилось 24 улья.

* * *

К подразделениям Кипчакской волости — Бушман-Кипчакской, Санким-Кипчакской, Суун-Кипчакской — относились деревни 18-й юрты 7-го башкантиона Стерлитамакского уезда и часть деревень 24-й, 25-й и 26-й юрт 9-го кантона Оренбургского уезда.

Д. **Арсланово (Танып)** — одно из коренных поселений Бушман-Кипчакской волости. Носит имя Арслана-батыра Аккулова, отца выдающегося сподвижника Пугачева Кинзи Арсланова. Известно по источникам, что от имени башкир Ногайской дороги в 1708–1722 гг. он написал прошения о наказании прибыльчиков Андрея Жихарева и Михаила Дорохова, введивших 72 новых налога, и прибывшего в Башкирию казанского комиссара Александра Сергеева за злоупотребления и насилия над местным населением³⁵. На карте 1786 г. на правом берегу р. Белая показана д. **Аккулово**. Думается, что первоначально д. Арсланово так и называлась по имени деда Кинзи. Затем жители ее перешли на новое место по р. Нугуш. В 1795 г. в деревне было 16 дворов с населением 91 человек. Через 64 года в каждом из 34 дворов жили 7,2 человека. В 1920 г. в 78 дворах насчитывали 372 человека.

В 1842 г. на 160 человек засевали озимого хлеба — 296, ярового — 2336 пудов. У них было лошадей — 208, рогатого скота — 130, овец — 32, коз — 3 головы. Вся деревня имела 73 улья.

У ревизию относящаяся к Санким-Кипчакской волости д. **Кутлубулатово (Кама)** встретила с населением 115 человек при 25 дворах. В 1859 г. на каждый из 23 дворов приходилось 5,7 человека. Первая советская перепись показала 286 человек в 60 дворах. Деревня носит имя башкира-вотчинника Кутлубулата Сурагулова, участвовавшего в 1787 г. в продаже заводчице Пашковой земли по р. Нугуш³⁶.

Сын его Муратша Кутлубулатов жил в 1745–1829 гг. 24-летний Буранбай Чувашбаев, сражаясь в составе 1-го башкирского полка, за героизм в 1812 г. был награжден орденом св. Георгия и двумя серебряными медалями «За взятие Парижа 19 марта 1814 года» и «В память Отечественной войны 1812 года».

В 1842 г. на 85 человек засевали озимого хлеба — 112, ярового — 336 пудов. Показателями упадка скотоводческого хозяйства могут быть следующие цифры: лошадей было 73, рогатого скота — 84, овец — 8, коз — 16 голов. На всех имелся 61 улей.

К той же волости относилась д. **Шарипово**. В 1795 г. в ней в 27 дворах жили 166 человек. К X ревизии на каждый из 59 дворов приходилось 6,4 человека. В 1920 г. была только деревня, выселка из нее еще не было. Население состояло из 416 человек, живших в 93 дворах. В 1754 г. Шарип Ибрашев (в другом документе Ибрагимов) принимал участие в продаже заводчикам Твердышеву и Мясникову рудных мест по рр. Яик, Сакмара, Белая и другим. В 1842 г. на 283 человека было засеяно озимого хлеба — 208, ярового — 936 пудов. Им же принадлежало лошадей — 335, рогатого скота — 300, овец — 30 голов; 55 ульев.

Д. **Верхнеташево** — поселение санким-кипчаков. На карте 1786 г. д. Ташево показана на правом берегу р. Белая. Однако так называли д. Сергеевка (Саргаево). Других деревень под таким названием еще не было. Но к 1795 г. было уже две деревни при р. Нугуш Верхне- и Нижнеташево. В первой из них 5,6 человека приходилось на каждый из 50 дворов. Во второй — почти столько же (5,4) на 22 двора. К 1859 г. Верхнеташево насчитывала 66 дворов с населением 420 человек, **Нижнеташево** вместе с выселком Зириково — 287 человек в 44 дворах. Выселок — хутор Зириково образовался только перед X ревизией. В 1920 г. население д. Верхнеташево уменьшилось до 392 человек (дворов 88), д. Нижнеташево — до 248 че-



Башкирский учебный полк в середине XIX в.

ловек (61 двор). В последней состав населения стал национально смешанным: жили в ней и башкиры, и мишари. Д. **Зириково** состояла из 36 дворов с населением 169 человек. Д. Верхнеташево не стало в связи со строительством Нугушского водохранилища.

В 1842 г. в д. Верхнеташево на 324 человека было засеяно озимого хлеба — 272, ярового — 688 пудов. В их собственности было 314 лошадей, рогатого скота — 221, овец — 236, коз — 26 голов; на всех 32 улья. В д. Нижнеташево на 210 человек засевали озимого хлеба — 224 пуда, ярового — 712. На них приходилось лошадей — 785, рогатого скота — 162, овец — 50, коз — 40 голов; 30 ульев.

Братья Ихсан и Хусаин Абубакировы из д. Верхнеташево в Отечественной войне 1812 г. показали себя бесстрашными конниками. Ихсан награжден двумя орденами св. Анны III степени и св. Владимира IV степени и двумя медалями, а его брат Хусаин — двумя серебряными медалями.

³⁵ Там же. Ч. 1. С. 109–110, 112, 121.

³⁶ Там же. Т. 5. С. 214.

На правом берегу р. Белая на карте 1786 г. показана д. **Ташево**, которая позже была названа **Сергеевка (Сергушкино)**. Название — от антропонима, по имени основателя деревни *Һарғай* (правильнее было бы назвать ее по-русски **Саргаево**). Возникла в середине XVIII в. Это одна из деревень, переведенных из ведомства Оренбургского в Стерлитамакский уезд. Известны сыновья основателя деревни Саргая. Это 1739 года рождения Янсур (его сын Алтынса), Табулды (его дети Аллаберды, Ярмакай) Саргаевы. Был и хутор под названием Саргаево с 4 дворами, где жили 17 человек.

К 1795 г. в деревне было 22 двора, в них жили 198 человек. Через 64 года по X ревизии в ней насчитывался 531 человек в 75 дворах. В 1920 г. дворов стало больше (114), но количество жителей уменьшилось до 510 человек.

На 353 человека засевали озимого хлеба — 288, ярового — 864 пуда. Если хлебопашество находилось на начальной стадии развития, то скотоводство сохраняло полукочевой характер. На жителей, живущих в 62 дворах, приходилось лошадей — 650, крупного рогатого скота — 610, овец — 167, коз — 80 голов; 100 ульев.

До начала XIX в. самостоятельной деревни под названием **Акназарово** еще не было. Только VII ревизия 1816 г. на правом берегу р. Белая показала новую д. Акназарово с 13 дворами, где жили 77 человек. Есть все основания утверждать, что эту деревню основали жители д. Верхнеташево. Она имела и другое название — **Байзигитово**. Среди влиятельных вотчинников Санким-Кипчакской волости был и Акназар Утягулов, который известен тем, что в 1754 г. участвовал в продаже заводчикам Твердышеву и Мясникову земли с рудными месторождениями³⁷. В 1859 г. на каждый из 22 дворов приходилось 5,9 человека, в 1920 г. в каждом из 45 дворов проживало 6 человек.

В 1842 г. на 90 человек засевали озимого хлеба — 64, ярового — 360 пудов. На 20 дворов приходилось лошадей — 105, рогатого скота — 120, овец — 15, коз — 10 голов.

Д. **Иткучуково (Нижне-Иткучуково)** возникла на рубеже XVIII—XIX вв. VIII ревизия 1834 г. показала 373 человека, живших в 64 дворах. По X ревизии — в ней 522 человека. Дворов было 78. К 1920 г. количество жителей уменьшилось до 431 человека, а число дворов увеличилось до 87. Основатель деревни — помощник старшины Санким-Кипчакской волости Иткучук Сангушев, участвовавший в 1787 г. в качестве поверенного вотчинников в продаже заводчице Пашковой земли по р. Нугуш³⁸. Старший сын его, 1768 года рождения комиссар Иткучуков в 1850 г. еще был жив. Его сыновья Ярмухамет, Динмухамет, Мухаметшариф, Мухаметьян, Мухаметкарим. Другой — Калимулла (1773—1836). Служил указным муллою. Его сын Абдулла. Третий сын, 1788 г. Хайбулла (его сын Айнулла).

В 1842 г. на 419 человек было засеяно озимого хлеба — 344, ярового — 1384 пуда. 64 двора принадлежало лошадей — 68, крупного рогатого скота — 114, овец — 36, коз — 86 голов; 80 ульев.

Д. **Абитово** называлась **Верхне-Иткучуково** и **Тимганово (Димган, Зимган)**. В 1795 г. в ней числилось 60 дворов с населением 288 человек. К X ревизии деревня называ-

лась **Тимганово** и состояла лишь из 15 дворов, где жил всего-навсего 41 человек. Первая советская перепись показала ее сравнительно большой среди других башкирских поселений деревней с населением 463 человека, живших в 98 дворах. Родословную Абита установить не удалось. Зато известны сыновья Тимгана Рахмет (1760—1823) с сыном Баймухаметом и 1771 г. Сайфулла с детьми Гильманом и Габидуллой, а также Аллагуват Тимгановы.

На месте хутора д. Нижнеташево возникла д. **Акбута**. Хутор принадлежал юртовому старшине Акбуте Булякову, 1747 года рождения. В 1816 г. ему было 69 лет (его дети Абдулвали, Абдулхалик, Абдулмазит, Ибниамин). В 1920 г. в хуторе жили в основном татары и мишари, 77 человек при 113 дворах.

Д. **Кильтево** была расположена на правом берегу р. Белая, напротив д. Юмагузино. Возникла в 70-х гг. XVIII в. К V ревизии в 25 дворах проживало 147 человек. В 1859 г. взят на учет всего 61 человек. Первая советская перепись показала 137 человек. По-другому деревня называлась **Ялманово**. Основал ее старшина Санким-Кипчакской волости, живший в 1746—1822 гг. Кильтей Утяшев (Итяшев). Известен и его отец Утяш Янкеев. В бассейне р. Нугуш было две деревни Утяшевых. Кильтей оставил сыновей Балапана, Акбая, Тинбая, Абдулгарафа, Абдулвахита и Ахмета.

В 1842 г. на 70 человек засеяли озимого хлеба — 48, ярового — 328 пудов.

* * *

Остальные башкирские населенные пункты входили в состав 9-го башкирского кантона, расположенного в Оренбургском уезде. 24-й юрте принадлежали дд. **Сыртланово** и **Иштуганово**. Д. Сыртланово на карте 1786 г. отсутствует, но на ее месте показана д. **Ишимово**. V ревизия 1795 г. зафиксировала д. Сыртланово. Значит, между 1783—1795 гг. д. Ишимово стала называться Сыртланово. В ней 23 двора с населением 190 человек. В 1816 г. в д. Сыртланово (Мунка) всего 31 двор, где жили 186 человек. К X ревизии их было уже 542 человека при 88 дворах. В 1920 г. там жили и башкиры, и русские, всех 678 человек в 140 дворах. В деревне жили сыновья Сыртлана Абдулсалам, 1767 года рождения, и Ряш (1753—1832). Ряш оставил трех сыновей — Сайрана (у него сын Якуп), Алтынгузю и Алтынчуру. Один из жителей деревни — участник войны 1812 г. — не вернулся с поля битвы. Это 26-летний Рахматулла Мысырович Тагиров.

В 1842 г. на 336 человек было засеяно 1080 пудов ярового хлеба. Озимого хлеба здесь еще не знали.

Д. **Иштуганово** в конце XVIII в. состояла из 33 дворов с населением 212 человек. Возникла в 70-х гг. XVIII в. Известен ее основатель Иштуган Байрамгулов, которому в год проведения VII ревизии исполнилось 62 года. Сыновья Амир, Гумер, Тулубай, Куванбай Иштугановы жили в родной деревне. В 1859 г. количество дворов достигло 110, жителей — 576. В то время она являлась центром сельского общества, объединяющего три деревни — Иштуганово, Давлеткулово, Сыртланово.

На 573 человека в 1842 г. было засеяно только ярового хлеба 164 четверти, или 1312 пудов (1 четверть = 8 пудам).

³⁷ Там же. Т. 4. Ч. 1. С. 83.

³⁸ Там же. Т. 5. С. 214—215.

Рядом с д. Иштуганово находилось маленькое поселение **Давлеткулово**, возникшее в 1795 г., тогда оно состояло всего лишь из 13 дворов с населением 69 человек. Еще долго оно представляло собой 10-дворную деревню. Население не превышало 50–70 человек. Известен сын основателя деревни Абдрашит Давлеткулов, 1745 года рождения, с сыновьями Мухамедияром и Абдулмукумином.

Перепись 1920 г. показала эти две деревни объединенными — **Иштуганово (Давлеткулово)**. Тогда деревня состояла из 101 двора с жителями в 478 человек. В результате самостоятельной д. Давлеткулово не стало.

25-й юрте 9-го башкирского кантона принадлежали дд. Аптраково, Муллагулово, Юлбердино (сегодня — Хасаново), Мутаево, Сарышево. Д. **Аптраково (Кусепеево)** известна давно. На карте 1786 г. показана д. Кусяпеево. Аптрак Явгостин — противник башкирских восстаний 30-х гг. XVIII в. — был одним из старшин Бушман-Кипчакской волости.

В 1763 г. в письме башкирских феодалов Ногайской дороги оренбургскому губернатору Волкову с просьбой о разрешении иметь им крепостных крестьян Аптрак и его сын Кусяпай поставили свои тамги Ц и Ш. В 70–80-х гг. XVIII в. Кусяпай — старшина Бушман-Кипчакской волости³⁹. Кусяпай (1729–1811) оставил четырех сыновей. Первый Кадырбай (его сын Якуп), 1767 года рождения. Второй Яныбай. Его дети Мухаметамин, Мухаметсалих, Мухаметгали. Третий сын — Алсынбай, служивший зауряд-есаулом, долгое время исполнял должность помощника юртового старшины. Его дети Абдувалит, Бикмухамет, Динмухамет⁴⁰. Младший сын его Турсунбай, 1794 года рождения. Отметим имя одного человека, положившего начало распространенной в прошлом фамилии Каранаевых. Это — Каранай Рахмангулов, 1766 года рождения. От трех жен он имел сыновей Исхака (его сын Шагимурат), Габдулвагапа, Абдулкадыра, Габдуллатифа, Тагира, Абдурафика.

В 1795 г. деревня состояла из 30 дворов. Жителей было 204 человека. X ревизия насчитывала 420 человек при 74 дворах. В 1920 г. в 109 дворах жил 561 человек.

В 1842 г. на 269 человек засеяли 203 четверти ярового хлеба.

Д. **Муллагулово (Буряш)** вступила в XIX в. 15-дворной, здесь жили 72 мужчины и 72 женщины. Через 64 года было 46 дворов и 232 человека. В 1920 г. в ней — 300 человек. Родословную Муллагула и Буряша установить не удалось. Хотелось бы показать здесь шежере жителей этой деревни Байбулатовых. Байбулат Абласов жил в 1752–1812 гг. Старший сын Хусайн, 1779 года рождения (еще был жив в 1859 г.), его дети Мухаметкунафия, Мухаметямиль (его сыновья Гариф, Юсуп), Шарафутдин (его дети Бадретдин, Абдулгафур, Галлямутдин, Мусамухутдин, Мухамет), Ахметьян (его сыновья Залялитдин, Зиятдин). Второй сын Хасан, 1787 года рождения, его сыновья близнецы Зулкарнай, Лукман. Младший сын Исламгул (1786–1856), его дети Файзулла, Сагидулла, Губайдулла, Сафиулла, Зайнулла.

Отметим братьев Юлдыбаевых Искандара (1801 года рождения, его сын Заирья) и Асфандияра (1803 г.), его

дети Яхья (1830 г.), Муса (1836 г.), Гайса (1846 г.), Аюп (1848 г.).

Жители деревни на 183 человека в 1842 г. засеяли 103 четверти, или 824 пуда только ярового хлеба.

Д. **Юлбердино** имела много названий: ее называли Шайтанка, Тобол, сегодня — **Хасаново**. Кроме названия Шайтанка, все другие происходят от имен людей, причем близкородственных. Юлберды имел сына Тобола, сын последнего Хасан. Значит, при жизни Юлберды деревня носила его имя, при жизни Тобола — имя Тобола. Нам не известны жизнь и деятельность Юлберды. Сын его Тобол (1755 года рождения) служил управляющим 2-м отделением 9-го башкирского кантона, получил чин 13-го класса. Известен его старший брат Азий. Сын Тобола Хасан отделился от отца и создал свой хутор в одной версте от д. Юлбердино (Тобол). Сюда в 1816 г. были причислены казахи Иликбай Зилгуваров, Казак Азнагулов, Абдрахим Учаков, Карсак Сайдаков и припущен в 1814 г. мишар Мухаметгали Гадельшин. В 1859 г. в д. Юлбердино насчитывалось 70 дворов с 370 жителями. Но в 1920 г. численность населения дд. Юлбердино и Хасаново учитывалась вместе, хотя в территориальном отношении между ними не было единства — они находились друг от друга на расстоянии километра. Тогда было 111 дворов с населением 583 человека. В д. Юлбердино жили башкиры, а в д. Хасаново — главным образом мишари (58 дворов). С середины XIX в. д. Юлбердино становится центром сельского общества, объединяющим дд. Мутаево, Муллагулово, Сарышево и Юлбердино. В 1842 г. на 281 человека было засеяно только 116 четвертей, или 928 пудов ярового хлеба.

Д. **Мутаево (Темяк)** к 1795 г. состояла из 12 дворов, где жил 81 человек. Возникла она в 70-х гг. XVIII в. Сыну основателя ее Шакару Мутаево в 1816 г. исполнилось 70 лет. X ревизию деревня встретила 34 дворами, где жили 180 человек. К началу XX в. население деревни в этническом отношении становится смешанным — обосновались здесь, кроме башкир, мишари. В 1920 г. их было 367 человек в 61 дворе.

На 138 человек в 1842 г. засеяли ярового хлеба 53 четверти, или 424 пуда.

Д. **Сарышево** называли в XVIII в. по имени основателя **Аскароро**. В 1795 г. деревня состояла из 12 дворов и 110 жителей. В первой половине XIX в. она известна как **Сарыш-Аскароро**. Оба названия антропонимического происхождения. Была и Сарыш-Кипчакская волость, но Сарыш — имя вотчинника. Известен Актайлак Аскарор, 1753 года рождения. VII ревизия показала и его детей Кумушкула (его сын Кильмухамет), Ярмухамета, Мухаметгалия, Мухаметкула, Ишмухамета. Тогда деревня состояла из 16 дворов. Население — 177 человек. Сегодня Сарышево — деревня, где живут русские, башкиры и татары.

В 1842 г. на 173 человека было засеяно ярового хлеба всего 50 четвертей, или 400 пудов.

Д. **Апасово** можно найти на карте Уфимского наместничества от 1786 г. V ревизия нашла там 17 дворов, в которых жили 79 мужчин и 76 женщин. В 1859 г. количество дворов достигло 87, жителей — 383 человека. К 1920 г. численность населения увеличилась на 50 человек, количество дворов сократилось на 13. Сыну основателя деревни Идрису Апасову в 1816 г. исполнилось 68 лет. Его сын

³⁹ МИБ. Ч. 1. С. 339, 411; Т. 4. Ч. 2. С. 44–45; Т. 5. С. 68, 271.

⁴⁰ ЦГИА РБ. Ф. 2. Оп. 1. Д. 14622.

Ибрагим, внуки Исмагил, Абдулкарим, Абдулнасыр. Ярышевы — известная фамилия в Бушман-Кипчакской волости. Во второй половине XVIII в. здесь жил Ярыш Кульшарипов. Его сыновья Ярышевы 1766 года рождения Кузбай с сыновьями Абдрахимом, Ахметом, Абдрахманом, Мухамадияром и 1774 года рождения Баязит с детьми Хабибуллой, Сайфуллой учтены VII ревизией 1816 г.

В 1842 г. на 274 человека было засеяно ярового хлеба 151 четверть, или 1208 пудов.

Д. **Туманчино** встретила XIX в. 23 дворами с населением 217 человек. Сын основателя Мухамет Туманчин был юртовым старшиной, но жил не в своей деревне. К X ревизии дворов стало гораздо больше — 65, а количество жителей — около 400 человек. В 1920 г. 435 человек проживало в 89 дворах. На 298 человек было засеяно озимого хлеба только 3 четверти, или 24 пуда, ярового — 151 четверть (1208 пудов).

Д. **Сурагулово** возникла в канун 1795 г., когда она насчитывала всего 4 двора, в каждом из них жили по 7 человек. X ревизия 1859 г. показала 16 дворов с жителями в 78 человек. 160 человек учтены первой советской переписью. Дворов было 14.

В 1842 г. на 72 человека было засеяно ярового хлеба 126 четвертей, или 1008 пудов.

Дд. **Якты-Куль**, **Янги-Аул**, **Айтуган** возникли после 1920 г.

В бассейне р. Нугуш находились башкирские дд. Аиткузино, Сембардино, Утяшево (2), на правом берегу р. Белая — Иманово, Ишимово, Аккузино, не известные сегодня.

Этнически смешанные села

Одним из крупных поселений в период феодализма была д. **Мелеуз**. Возникла она на земле Тамьянской волости. Точную дату основания д. Мелеуз установить не удалось. Но на карте 1786 г. показан Мелеузовский ям, т.е. почтовая станция, где проезжающие меняли лошадей. Этот ям мог появиться в 70-х гг. XVIII в. Население его было немалым. Так, в 1795 г. здесь проживало 244 чуваша (30 дворов) и 190 татар (30 дворов). Все — припущенники Тамьянской волости. Все — государственные крестьяне, т.е. эксплуатировались государством в лице его казны, частным владельцам они не принадлежали. Интересно формирование состава населения. Из села Бугульчан при р. Белая сюда переселились 110 новокрещеных татар и 116 чувашей-новокрещен. Затем из д. Манеево, или Бишкаин (ныне Аургазинский район) прибыло 110 чувашей-новокрещен. Из Казанской губернии переселились 59 новокрещеных чувашей. Все они прибыли из д. Байсарово Козьмодемьянского и д. Бикши Цывильского уездов; 48 чувашей переселились из д. Ярсево (Тонагай) Буйнакского уезда Симбирской губернии (д. 53). Как видно, население Мелеуза состояло из крещеных татар и чувашей. VIII ревизия 1834 г. показала уже 498 человек. Первая советская перепись учла 2564 мужчины и 3221 женщину, всего 5785 человек, проживавших в 1031 дворе. В одном селе жили чуваша, татары и русские. Мелеуз — центр волости, объединяющей 95 деревень и сел. Многие из них в 1930 г. вошли в состав Мелеузовского района.

Д. **Зирган** возникла на основе договора ясачных татар с башкирами Азнаевой тюбы Юрматынской волости от

21 сентября 1771 г. Они получили право на поселение сроком на 30 лет. По договорам и записям от 28 ноября 1810 и 21 июня 1811 гг. поселились служилые татары, в 1812 г. обосновались чуваша, по записи от 30 декабря 1815 г. — мордвина. Чуваша и мордвина заключили договор на поселение сроком на 60 лет⁴¹. В 1799 г. в селе Зирган учтено ясачных татар — 77, служилых татар — 91, чувашей — 70, мордвин — 202 души м.п. По VIII ревизии 1834 г. в с. Зирган проживало купцов — 20, татар — 198, чувашей — 103, мордвин — 328 душ м.п.; 1258 человек обоего пола. К 1920 г. перепись взяла на учет 5345 человек, живших в 724 дворах. Татарское население села сформировалось из переселенцев дд. Яндовичево Нижегородской губернии (служилые татары), Какры-Елга Бугульминского уезда Оренбургской губернии (ясачные татары) и Каралачик Стерлитамакского уезда, из купцов Сеитовского посада (Каргалы), перечисленных в ясачные татары (80 человек. См. дд. 53, 195).

После подавления Крестьянской войны под предводительством Е. Пугачева карательные отряды правительственных войск на всякий случай продолжали квартировать в селах и деревнях Башкирии. 12 октября 1774 г. генерал-каратель Фрейман, сообщая о расположении своего войска в крае, писал, что воинские команды находятся в с. Ташлы, в дд. Канчурино, Мусино по рр. Белая, Каскино, Бабалар, Стерлитамакской пристани. Сам генерал с ротой гренадеров и ротой чугуевских казаков с 4 пушками находился в д. Зирган.

Русские села

Из Верхнеуральского уезда д. **Дарьино** заводоуправления Дарьи Ивановны Пашковой по определению Оренбургской казенной палаты от 17 сентября 1798 г. 473 души м.п. из 776 переведены «во вновь заведенную деревню Дарьину» в Стерлитамакском уезде. Это — поселение заводских крестьян Воскресенского медеплавильного завода (д. 68). 77 дворов крестьян купили землю у башкир д. Кутушево. Верхнеуральское Дарьино как населенный пункт перестало существовать, поскольку оставшиеся 303 души м.п. тогда же были переведены в д. **Березовка**. До перечисления этих переселенцев в д. Березовка в 1795 г. насчитывалось собственного населения 265 мужчин. Ее жители — заводские крестьяне.

В 1920 г. в с. Дарьино было 308 дворов, где жили 976 мужчин и 1102 женщины (всего 2078 человек).

Этому заводу принадлежали дд. **Васильевка** (на левом берегу р. Белая) и **Александровка (Кандыкле)**. В 1795 г. в первой было 225 душ, во второй — 214 душ м.п. Первая советская перепись в с. Васильевка показала 1347 человек, живших в 613 дворах. В с. Александровка в 520 дворах жили 3144 человек.

Село **Воскресенское** возникло при строительстве медеплавильного завода в 1745 г. Во второй половине XVIII в. заводом владела Д. И. Пашкова. Место под завод и село, а также рудные места были отведены в 1774 г. от вотчин Тамьянской волости. Через год тамьянцы продали заводу часть земель при р. Тор. В 1754—1756 гг. башкиры-вотчинники Ногайской дороги продали заво-

⁴¹ ЦГИА РБ. Ф. 2. Оп. 1. Д. 15139.

довладельцу 482 рудных места. Затем в 1787 г. санким-кипчаки и в 1790 г. юрматынцы продали заводу земли по рр. Нугуш и Зирганка.

Завод имел 7 медеплавильных печей, 2 молота, 3 горна. При заводе состояло 138 отведенных рудников. В год выплавляли 10625 пудов меди (1781 г.). По Вревизии 1795 г. было 1179 заводских крестьян, мастеровых — 97. В 1920 г. в с. Воскресенка насчитывалось 4207 человек, дворов — 684.

В годы Крестьянской войны под предводительством Е. Пугачева Воскресенский завод до начала марта 1774 г. являлся арсеналом повстанческой армии. Чтобы наладить производство пушек, Пугачев направил туда своего выдающегося сподвижника Ивана Чику-Зарубина и яицкого казака И. И. Ульянова. Завод 12 октября 1773 г. был захвачен пугачевцами. За пять месяцев повстанческого правления изготовлено 15 пушек. Заводской крестьянин Григорий Туманов стал повстанческим атаманом и сподвижником Пугачева. Все крестьяне — активные пугачевцы.

Среди повстанцев в Чесноковском лагере под Уфой находились 48 воскресенских заводских крестьян, попавших в плен к Михельсону. Из них двоих власти объявили «важными преступниками». Это — Карп Григорьевич Хохлов и Яков Владимирович Одинцев (Козел), оставленные для ответа у карателей. «Возмутителями» крестьян были Родион Елистратов, Егор Степанович Мохов и Иван Степанов.

К Бала-Четырманской волости относились поселки Нордовка и Даниловка. **Нордовка** возникла в 1886 г. (по другим данным — 10 лет спустя). Из восьми губерний (в первую очередь, из Тамбовской) 30—40 семей крестьян обосновались на земле башкирских дд. Нижне-Аллагувато, Алакаево, Карайсино, приобретенной переселенцами в собственность. В 1896 г. в Нордовке было 160 дворов с населением 1089 человек. Через 24 года там проживал 1941 человек. Количество дворов достигло 304.

В селе Нордовка функционировала школа. В 1897 г. было зарегистрировано 96 грамотных крестьян. Имелись торговые лавки. Из 160 дворов безлошадных было 7, по 1 лошади было в 19 дворах. На всех жителей приходилось 587 лошадей, коров — 699, мелкого рогатого скота — 331 голова.

Даниловка как поселок известна с 1880 г. Переселенцы из Тамбовской, Самарской, Пензенской губерний арендовали из третьих рук земли д. Кара Яр. Затем припустили и других крестьян. В конце века в поселке жили 230 человек в 33 дворах. Из них безлошадными были 4, по 1 лошади имели 7 дворов. В 1920 г. в деревне было 58 дворов с населением 369 человек.

Рассмотрим населенные пункты, относящиеся к Зирганской волости. Поселок **Корнеевка** был основан в 1886 г. переселенцами из Тульской, Тамбовской губерний, вышедшими из старого места жительства двадцатью годами раньше. Возник на арендованной у башкир д. Мулла-Мусино земле. В конце века в Корнеевке было 13 деревянных домов, где жили 46 мужчин и 37 женщин, из них грамотных — 22 человек.

При р. Сухайля в 1891 г. на земле башкир д. Верхнее Юлдашево возник поселок Михайловский, известный ныне как **Крадено-Михайловка**. Основали его выходцы из 11 губерний. Эти крестьяне прибыли в Уфимскую губернию за несколько лет до окончательного оседания. Часть

из них переселилась в голодном 1891 г. В конце века в поселке было 60 дворов, где жили 172 мужчины и 182 женщины, грамотными считались 16 человек. В 1920 г. насчитывалось 308 жителей.

Д. Сухаревка (Дурасовка) возникла на границе с землей башкир д. Давлеткулово. Все население — бывшие крепостные крестьяне Дурасова из села Покровское, причисленные к мещанам. Долгое время они проживали на старом месте. Затем 40 семей выселилось на башкирскую землю. В 1881 г. жена станowego пристава Сухарева арендовала у башкир д. Нурдаветово 764 десятины земли. В следующем году она передала переселенцам эту землю за 3360 руб. Однако приговор общества башкирской деревни был признан властями неправильным и уничтожен. Крестьяне к этому времени успели внести ей тысячу руб. Между тем фактически аренда продолжалась 12 лет. Затем в 1894 г. русские крестьяне взяли в аренду у тех же владельцев еще 814 десятин на 12 лет и 1000 десятин у башкир д. Сабашево. В 1920 г. в деревне проживало 664 человека в 119 дворах.

Поселок **Алдеевка (Сабашевский)** возник в 1877 г., когда пензенские и симбирские крестьяне из мордвы арендовали землю у башкир д. Сабашево по 2 руб. с двора в год сроком на 12 лет. Количество дворов достигло 77. Здесь обосновались крестьяне из 6 губерний. Выгоном пользовались вместе с башкирами, внося им плату по 30 коп. за голову крупного рогатого скота и по 10 коп. с мелкого скота за лето.

В конце XIX в. население поселка состояло из 116 мужчин и 97 женщин. Из 35 дворов 7 было без скота, безлошадных — 9, имеющих одну лошадь — 15 дворов. Как видно, бедность — удел этих крестьян.

В 1920 г. в нем в 24 дворах проживало 135 человек.

Д. Тавлинка (Рождественка) была основана в 1893 г. переселенцами из Пензенской губернии на арендованной у башкир д. Мурзашево, затем купленной у них же земле. В конце века население состояло из 101 мужчины и 116 женщин, живших в 24 дворах.

Поселок **Красный Яр (Моисеевский)** возник в 1878 г. Основан крестьянами из Самарской и Курской губерний. В 1896 г. он состоял из 37 дворов с населением 285 человек. В 1920 г. 229 человек проживали в 38 дворах.

В 1889 г. бывшие помещичьи крестьяне из д. **Александровка** в одной версте от башкирской д. Иткучуково основали поселок **Красноярво (Иткучуково)**. В конце века в нем проживало 54 человека в 11 дворах. В 1920 г. в с. Красноярво Зирганской волости было 229 человек.

При р. Сухайля в 1881 г. тамбовскими и самарскими крестьянами-переселенцами был основан поселок **Дмитриевка**. Через 10 лет приобрели землю в собственность. В конце века 580 человек проживали в 90 дворах. К первой советской переписи численность населения выросла до 863 человек, количество дворов увеличилось на 40.

Д. Михайловка при р. Мекатевли была основана в 1892 г. местными крестьянами из сел Романово (623 человека при 88 дворах в 1920 г.) и Воздвиженка (украинское население — 245 человек при 32 дворах в 1920 г.), расположенных ниже и выше по той же реке. Д. Михайловка находилась между этими селами. Земля была куплена у башкир д. Нижние Юрматы. В конце века в ней было 8 дворов с населением 51 человек. В 1920 г. в 26 дво-

рах насчитывали 152 человек. Среди жителей были и украинцы.

Д. Семеновка (поселок **Лесинский**) была основана в 1893 г. ходоками братьями Лесиными из Симбирской губернии. Приобрели землю в собственность у башкир д. Сабашево по 8 руб. за десятину. В конце века деревня состояла лишь из 11 дворов с 86 жителями.

Поселок **Покровка** возник рядом с д. Давлеткулово, у жителей последней арендовали землю переселенцы из 7 губерний в 1873 г. Поселок, увеличиваясь, протянулся на 3 версты. В 1888 г. случился большой пожар, в итоге многие крестьяне разошлись по соседним деревням. В конце XIX в. 328 человек проживало в 48 дворах. Первая советская перепись показала 328 человек, проживавших в 83 дворах.

В 1877 г. был основан поселок **Бобринка (Абрамовка)** на арендованной у башкир д. Мулла-Мусино земле. В конце века в поселке жили 94 человека, в 1920 г. — 184.

В 1890 г. пензенские крестьяне купили у Сахаровой землю — 1826 десятин по 20 руб. за десятину. На левом берегу р. Сухайля ими и была основана д. **Новочуфаровка**, которую впоследствии называли **Чуфаровкой (Пензяки)**. В конце XIX столетия в 27 дворах жили 73 мужчины и 82 женщины, в 1920 г. — 323 человека в 50 дворах.

Поселок **Новотроевка (Игиш)** возник в 1876 г. Основали его 7 семей крестьян из Тамбовской губернии. В конце века в 50 дворах жили 195 мужчин и 199 женщин. В 1920 г. жителей было 697 человек, деревня состояла из 307 дворов.

К Мелеузовской волости относились следующие деревни. **Д. Самаровка** в низовьях р. Мекатевли образовалась в 1880 г., основали ее крестьяне из Самарской, отчасти Казанской и Уфимской губерний. 10 семей арендовали землю у башкир д. Мало-Мукачево. Затем сюда припускали других. В конце XIX в. в деревне жили 202 человека в 28 дворах.

На весь год хлеба не хватало, поэтому жители деревни занимались различными промыслами. В 1920 г. в Самаровке проживали 230 человек.

Д. Денисовка основана крестьянами из Тамбовской губернии в 1892 г. Ходоки подыскали место для поселения, заключив договор об аренде 1276 десятин на 12 лет. Часть переселенцев возвратилась на родину, часть разъехалась по разным волостям и уездам Уфимской губернии. Остальные припустили других крестьян из 9 губерний. В конце века в деревне было всего 43 двора с населением 309 человек. В 1920 г. здесь проживало 529 человек в 79 дворах.

Село **Богородское (Новотроицкое, Вшивка)** возникло в 1880 г. Основатели — крестьяне соседнего села Троицкое и Тульской губернии. Располагалось оно на арендованной у башкир д. Термин-Елга земле. Затем приобрели в собственность 682 десятины земли у башкир д. Сайтово. В конце века в 107 дворах жили 579 человек. В 1920 г. было 138 дворов с населением 1005 человек.

Д. Казанковка (Старый Караган) сегодня называется Старой Казанковкой. Основали ее тамбовские крестьяне в 1876 г. Припускали они тульских крестьян. Тамбовские крестьяне ушли после истечения срока аренды, а туляки купили землю у соседних башкир. В конце века в деревне было 74 двора, где жил 531 человек. Из них 50 были грамотными. В 1920 г. жили 603 человека в 92 дворах.

Д. Казанка (Новый Караган) сегодня называется Новая Казанка. Возникла деревня в 1890 г. Название ее говорит о выделении части населения д. Старая Казанковка, основавшей новую деревню. Возникла на арендованной у башкир д. Сайтово земле. Затем ее купили, сверх того, приобрели в собственность землю у башкир д. Юмакаево. Жители деревни — переселенцы из Тамбовской губернии. В конце века ее население состояло из 179 мужчин и 190 женщин. Из них грамотных было 22 человека. В ней было 48 дворов. В 1920 г. 557 человек жили в 78 дворах.

В 1870 г. 18 семей крестьян из Тамбовской губернии купили у Трунина землю. Возник поселок **Петровский**. Земли оказалось недостаточно, поэтому 10 семей продали свою часть земли соседям из села Троицкое и разъехались по разным местам. Так исчез поселок.

Зато на территории Азнаевской волости (бывшей Аллагуватской) появился поселок **Новопетровский (Кожак)**. Возник он в 1890 г. на арендованной у башкир дд. Нижне- и Верхне-Буранчино земле. Участки земель находились по р. Белая. В конце века в поселке было 38 дворов, жителей 194 человека. В 1920 г. 218 человек проживали в 41 дворе.

В Верхоторской волости за 1920 г. показан хутор **Петровский** с 23 хозяйствами. Он и сегодня называется хутором.

Продолжая рассказ о деревнях Аллагуватской волости, отметим, что недалеко от д. Даниловка в 1877 г. возник поселок **Александровский (Кулан)**, состоявший в конце века из 10 дворов и 76 жителей. Земля была арендована у башкир д. Юлдашево. Переселенцы из д. Скворчиха.

В 1878 г. при башкирской д. Сарышево-Аскарново обосновались 20 дворов переселенцев из Нижегородской губернии. Через некоторое время разгорелась ссора, в итоге 15 дворов разъехались по разным волостям. Оставшиеся припускали крестьян из Самарской, Казанской и Уфимской губерний. В конце века в 52 дворах жили 350 русских крестьян. В 1920 г. их было уже 427 при 64 дворах.

При башкирских дд. Иштуганово и Сыртланово в 1884 г. обосновались, создавая свои поселения, 7 русских семей в первой и 4 семьи во второй из бывших помещичьих крестьян Уфимской и Казанской губерний.

Крестьяне из Уфимской, Казанской и Пензенской губерний в 1870 г. образовали хутор **Узенский (Узя)** из 78 дворов с населением 426 человек. В 1920 г. было столько же населения.

Крестьяне из Уфимской и Казанской губерний в 1876 г. образовали д. **Басурмановка**. Она возникла на арендованной у башкир Арслановской и Бушман-Кипчакской волостей земле. В конце века 379 человек проживали в 67 дворах. В 1920 г. количество жителей достигло 848 человек, дворов — 134.

В одной версте от башкирской д. **Кутлублилатово** в 1875 г. основан новый поселок русских крестьян под названием **Солдатский (Кутлублилатовский)**. Крестьяне из д. Александровка арендовали землю у башкир д. Кутлублилатово.

В 1892 г. 6 ходоков из Самарской губернии арендовали землю у башкир д. Мукачево на 12 лет. Возникла д. **Самаровка**. Рядом появился поселок Ивановский с 5 дворами. В 1894 г. по 12 семей из дд. Самаровка и Ивановка (Зирганская волость) купили у башкир Мукачево

и Исламгулово 400 десятин земли по 10 руб. за каждую. Д. Самаровка стала **Самаро-Ивановкой**. В конце века в ней было 26 дворов с населением 130 человек. В 1920 г. 447 человек проживали в 55 дворах.

Местные крестьяне в составе 30 семей в 1894 г. взяли в аренду у башкир д. Тюляково 250 десятин земли по р. Белая. Там возникла д. **Самойловка**. В конце века в ней было 140 человек в 21 дворе. В 1920 г. в Самойловке в 35 дворах жили 327 человек.

Переселенцы из 6 губерний в 1884 г. оформили бумагу об аренде земель у башкир д. Старомусино сроком на 6 лет. На этой земле возникла д. **Миньковка (Мусино)**. По истечении срока повторили аренду. В конце века 261 человек проживал в 36 дворах. В 1920 г. взяты на учет 327 человек. Дворов было 56.

53 семьи местных крестьян из села Верхотор и д. Ромодановка в 1893 г. купили у башкир д. Смаково 301 десятину земли и образовали д. **Новый Верхотор**. В 1920 г. в ней проживало 190 человек в 25 дворах.

Симбирские и пензенские крестьяне в 1871 г. на земле башкир д. Мамбеткулово основали д. **Каран**. В 1885 г. количество дворов достигло цифры 30. Через 10 лет 15 дворов образовали д. Новый Каран, а Каран становится д. Старый Каран. Тогда в д. Новый Каран жителей было 77 человек.

Поселок **Ждановка** был основан в 1879 г. В конце века в нем было 18 дворов с населением 150 человек.

В 1882 г. переселенцы из Тамбовской, Рязанской, Пензенской, Казанской и Нижегородской губерний на арендованной у башкир д. Сабашево земле основали поселок **Введенский**, ставший позднее д. **Старовведеновка**. В конце века в 55 дворах жили 388 человек. Имели лошадей — 217, крупного рогатого скота — 149, овец и коз — 584 головы. Безлошадным был только один двор. Эти данные свидетельствуют о сравнительной зажиточности крестьян.

КУЮРГАЗИНСКИЙ РАЙОН

Башкирские деревни

Местоположение будущего города Кумертау известно как месторождение угля. В Юрматынской волости на правом берегу р. Белая в одной версте от башкирской д. Мустюково Юлдашем Кутлиным в 1770 г. было открыто месторождение угля. Другое место, где видели уголь, находилось в 150 верстах от Оренбурга по почтовой дороге. Город Кумертау, где ныне добывают бурый уголь, находится на таком же расстоянии от г. Оренбург⁴².

Несколько деревень относилось к Тамьянской волости. В первой половине XIX столетия эти населенные пункты входили в 26-ю юрту 7-го кантона, расположенного в Стерлитамакском уезде. Это дд. Мамбеткулово, Юмагузино и Илькинеево⁴³.

Д. **Мамбеткулово (Калмаклар)** возникла перед V ревизией в 1795 г., которая показала в ней 9 дворов, на каждый из которых приходилось 6 человек. В 1859 г. в каждом дворе из 23 жили по 5 человек. К первой советской

переписи на каждый из 27 дворов тоже приходилось по 5 человек.

Основал деревню выходец из д. Мустафино (Сайтово) влиятельный вотчинник тамьянец Мамбеткул Мустафин. Старший его сын Рахимгул, умерший в 1813 г., оставил сыновей Назира (его сыновья Ибрагим, Исхак) и Забира (его дети Сафаргали, Мухаметгали, Арслангали). Другие дети Мамбеткула Худайгул (его Мурзагул, у него Шарифулла) и Мурзагул (его Гилязетдин, Низаметдин) жили в родной деревне.

Среди жителей встречались люди с именем Сирмеш и фамилией Сирмешевы (Янузак, Рязап), напоминающие этноним *сирмеш* (мари), что говорит об их происхождении. Назовем несколько имен зачинателей известных сегодня фамилий. 48-летний Салим и 44-летний Сагади (его дети Сахиулла, Ахмадий) Бикбаевы, Идрис Давлетов и его сыновья Акзигит, Акназар (его дети Хайрулла, Гатаулла) и Сафиулла Идрисовы зафиксированы IX ревизией 1850 г.

В 1842 г. на 81 человека было засеяно озимого хлеба — 642, ярового — 336 пудов. Население деревни имело лошадей — 107, крупного рогатого скота — 100, овец — 60 голов; 32 улья.

Вторая тамьянская д. **Юмагузино** образовалась между 1798 и 1811 гг. В конце XVIII в. основатель будущей деревни Юмагузя Аккузин, служивший юртовым старшиной, еще проживал в д. Мусино Тамьянской волости по р. Белая. VII ревизия показала новую д. Юмагузино с 24 дворами, где жили 91 мужчина и 94 женщины. Первым в списке жителей числится 50-летний Юмагузя Аккузин. Здесь же имена его сыновей Мухаметшарифа (его дети Мухаметсафа, Мухаметсабит, Мухаметмаруан) и Хисамутдина. В деревне жили братья Илькиней (1743 г.), Бурас (1754 г.), Илибай (1766 г.), Юлдаш (1784 г.), Юлан (1796 г.) Теляумбетовы, Губайдулла, Рахматулла, Абдрахим Янчурины, Буранбай, Сувакбай (его дети Якуп, Садык, Гали, Кулуй), Халит (его сыновья Амир, Гумер, Усман, Абубакир), Сагит (его дети Ахмет, Ахтям, Махмут), Кульгильды Кунаккузины. В 1830 г. Кульгильды был переведен в д. Искисяково.

В 1834 г. д. Юмагузино насчитывала 38 дворов с населением 237 человек. Через 16 лет в 35 дворах жили 187 человек. Первая советская перепись 1920 г. показала 68 дворов с 373 жителями. При деревне был хутор Ахтямово.

В 1842 г. на 138 человек было засеяно озимого хлеба — 14 четвертей, или 112 пудов, и ярового — 78 четвертей (624 пуда). В начале 20-х гг. XX в. при деревне на р. Мелеуз действовала мельница Ильчикаева.

Следующая деревня Тамьянской волости называлась **Илькинеево**, возникла она на месте одноименного хутора, известного с 70-х гг. XVIII в. Эта деревня обособилась от д. Юмагузино по указу Оренбургской казенной палаты от 2 июня 1837 г. за № 4914. 15 семей переселяется сюда из д. Юмагузино. Это сыновья Илькинея Тляумбетова (1743—1829, умер в д. Юмагузино): Кутлугильды (его дети Ярмухамет, Кутлузаман, Кутлугалям, Кульмухамет), Мавлюкай (его дети Ямалетдин, Фахретдин, Сиразетдин), Салим (его дети Алтыnguзя, Аллагузя), Салават (его сын Шарафутдин), Салих (его дети Хисаметдин, Камалетдин). Переехали сюда и братья Илькинея Бурас (1754—1832, его старший сын Ахтям, 1786—1830, его дети Максют, Гаитбай, Алибай, Малыбай, Мирхан), Абдул-

⁴² РГАДА. Ф. 271. Оп. 1. Д. 1312. Л. 51.

⁴³ См. карту на с. 65.

газы, Ахмамбет (его дети Гильман, Гимран, Харис, Вильдан), Илибай, Юлдаш, Юлай Тляумбетовы. Оказались в д. Илькинеево и Янчурины Губайдулла, Рахматулла. В том же году еще 10 семей переселились из д. Музино по р. Белая. Это – Кутлумбет (его дети Мухаметсалих, Мухаметказы, Рамазан; у Рамазана дети Худайберды, Мавлютберды, Давлетберды), Кулмамбет, Биимбет, Мухаметамин Худайназаровы. Среди мусинцев, ставших илькинцевцами, были Валит Ишкулов, его взрослые сыновья Хусаин и Мухаметхасан, Дильмухамет и Бикмухамет Кутулушины, Казырбай Бустыбаев, Ишмурат Тулябаев, Мухаметамин Думанов, Яппар Давлетчурин. Половина жителей – выходцы из тарханского рода; их предки несли главным образом военную службу, поэтому освобождались от других повинностей.

В момент образования деревня состояла из 25 дворов с 215 жителями. По X ревизии 252 человека жили в 36 дворах. В 1920 г. выявлено 75 дворов и 370 жителей. По мнению военного топографа, в 50-х гг. XIX в. деревня «была расположена без всякого порядка. Половина домов, построек пришла в ветхость». Деревня находилась на правом берегу р. Мелеуз.

Жители деревни – полукочевники, занимались главным образом скотоводством. В 1842 г. на каждого из 186 человек было засеяно озимого хлеба по 1 пуду, ярового – по 3,7 пуда. В 1920 г. при деревне на р. Мелеуз имелось три мельницы, принадлежавшие Кутузову, Степанову и Спиридонову, находившиеся от волостного центра с. Мелеуз в 13–15 верстах.



Ловушка для птиц – япма
(П. С. Паллас)

Жители занимались и промыслами, в частности, извозом. В зимнее время возили руду в медеплавильные заводы, получая за перевоз пуда руды до Воскресенского завода (120 верст) 13 коп., до Верхоторского (135 верст) – 14 коп., до Богоявленского (250 верст) – 18, на Аскинский завод (300 верст) – 22,

на Зилаирский завод (100 верст) – 15, до Кананикольского завода (125 верст) – 16–17 коп.

Часть илькинцевцев выделилась и образовала д. **Малоилькинеево**, официально она называлась Мало-Музино. В 1920 г. деревня состояла из 38 дворов с 179 жителями.

* * *

Остальные деревни относились к Оренбургскому уезду и входили в юрты 9-го кантона.

Основная территория района в прошлом принадлежала семи волостям («семиродцам») – совместным владельцам: Бурзянской, Усерганской, Тамьянской, Кара-Кипчакской, Бушман-Кипчакской, Суун-Кипчакской и Чанким-Кипчакской волостям. Затем часть бурзянской земли обособляется от общей территории семиродцев.

Башкиры-бурзяне, населявшие бассейны рр. Большая и Малая Куюргаза, Юшатыр, Саилмыш, добились от царя Михаила Федоровича грамоты от 15 сентября 1627 г., закреплявшей за ними эти земли. Здесь были расселены и башкиры других семи волостей, в частности, тамьянцы и кипчаки. Естественно, обособление территории бурзян от общей «семиволостной» земли вызвало недовольство остальных совладельцев. Тем не менее в этих условиях бурзянам удалось получить в 1700 г. «владенную память». Однако земельные споры продолжались. С целью урегулирования земельных отношений в бассейнах вышеназванных рек в 1805 г. на общем собрании старшин и сотников семи башкирских волостей был заключен «полюбовный» договор. Территорию, на которую башкиры-бурзяне представили грамоту, было решено считать «Особым уделком Бурзянской волости». Бурзянам запрещалось выселять со своей земли башкир Кипчакской волости. Вся остальная территория по-прежнему признавалась общим владением семи волостей⁴⁴.

Эта волость по межеванию имела 139 657 десятин удобной земли. На земле волости возникли деревни казенных крестьян (в 1828 г. из Курской губернии) Покровка и Слоновка и на казенной территории по имени крестьянина Максима Буланова д. Буланово⁴⁵. Эти деревни и села находятся в составе Оренбургской области.

В итоге населенные пункты Особого уделка Бурзянской волости принадлежали не только бурзянам, но и кипчакам. Иногда в одной и той же деревне можно было найти представителей обеих волостей.

Д. **Арслано-Амекачево** относилась к Сувоинской (Суунской) тюбе Кипчакской волости. До 1859 г. дд. Арсланово и Амекачево существовали отдельно. Амекачево как населенный пункт известно с 1794 г. Через год в деревне было 5 дворов с населением 18 человек. VII ревизия показала лишь 2 двора. В одном из них жил первопоселенец 67-летний Амекас Аккубеков, служивший походным сотником. Известны его сыновья Губайдулла, Абдулнасыр и Абдулвагап. К VIII ревизии число жителей сократилось до 10 человек. Она же отметила д. Арсланово с населением 28 человек. X ревизия показала эти две деревни вместе с 12 дворами, где жило 70 человек. В 1920 г. в Арслано-Амекачево проживали в 27 дворах 138 человек.

В период кантонного управления эта деревня входила в 27-ю юрту 9-го кантона; с 1864 г. она в составе Ямашевского сельского общества, в 20-х гг. XX в. – Куюргазинской волости Стерлитамакского кантона.

В 1842 г. на 28 человек была посеяна 31 четверть (248 пудов) ярового хлеба.

Д. **Аксарино** относилась к Сувоинской тюбе и находилась на территории Особого уделка Бурзянской волости. Фактически деревня принадлежала к Суун (Сувоин)-Кипчакской волости, но ее территория отошла к Бурзянской волости, поэтому кипчаки стали ее припущенниками.

Деревня известна с 1789 г. Через 6 лет в 10-дворной деревне жило 52 человека. X ревизия нашла в ней 82 двора, где проживало 257 мужчин и 250 женщин. Тогда сюда переселились три семьи из дд. Иткулово, Суюшево,

⁴⁴ Малоизученные источники по истории Башкирии. Уфа, 1986. С. 160–167.

⁴⁵ ЦГИА РБ. Ф. 2. Оп. 1. Д. 4845.

Санзяпово. В 1920 г. она находилась в Куюргазинской волости, в 109 дворах жили 218 мужчин и 241 женщина.

VII ревизия 1816 г. перечислила имена сыновей Аксары: 70-летний Псянчи, 57-летний сотник Кучак, 54-летний Кучкилды, 52-летний Кучербай, 51-летний Алибай, 34-летний есаул Мухаметрахим Аксарыны.

В 1842 г. на 244 жителя деревни, относящейся к 28-й юрте 9-го кантона, было засеяно 139 четвертей (1112 пудов) ярового хлеба. Озимый хлеб в деревне не засеивали. Занимались в основном скотоводством.

Николай Рычков на левом берегу р. Куюргаза еще в 1770 г. показал две дд. Бабаларово — одна Верхнее, другая Нижнее. На карте 1786 г. видна лишь одна деревня под названием Бабаларово. V ревизия, видимо, также объединила количество дворов и жителей двух деревень и показала одну д. Бабаларово, в ней — 29 дворов, где жили 102 мужчины и 137 женщин. **Верхнее Бабаларово** не имеет второго названия. **Нижнее Бабаларово** называли по-другому **Иткабылово**. Первое название более раннее, чем второе. В 1770 г., когда в этой деревне побывал академик Иван Лепехин, она называлась Нижнее Бабаларово. VII ревизия знала ее как Иткабылово, где и жил Иткабыл Султанмуратов (1741—1811) со своими сыновьями Ямангулом (его сын Мухамедьяр, его дети Аллайр, Абдрахман), Султансалимом и Ишбаем.

Д. **Среднее Бабаларово** сначала носила название **Биккузино**. X ревизия перечислила сыновей Биккузи — 73-летнего Абдулкадыра, 69-летнего Альмухамета, 57-летнего Усмана, 54-летнего Магадия. В то время в деревне было 35 дворов, где жили по 128 мужчин и женщин, в Верхнем Бабаларово — 30 дворов с 292 жителями, в Нижнем — 44 двора с населением 258 человек.

В ходе подавления Крестьянской войны под предводительством Емельяна Пугачева войска генерала-карателя Фреймана были расположены на территории от д. Имангулово (Оренбургская область) до Стерлитамакской пристани. В д. Нижнее Бабаларово в октябре 1774 г. находились его казаки.

Население занималось главным образом полукочевым скотоводством. В 1853 г. в д. Бабаларово на 36 дворов (259 человек) приходилось лошадей — 483, крупного рогатого скота — 311 голов; в д. Среднее Бабаларово (Биккузино) на 41 двор приходилось 348 лошадей, крупного рогатого скота — 213 голов, 10 ульев. Хлебопашество было развито слабо. В 1842 г. в д. Верхнее Бабаларово на 168 человек было посеяно 102 четверти (816 пудов), в д. Среднее Бабаларово на 169 человек — 146 четвертей (116 пудов), в д. Нижнее Бабаларово на 238 человек — 146 четвертей (1168 пудов) ярового хлеба. При двух деревнях — Среднее и Нижнее Бабаларово — были водяные мельницы.

Все три деревни принадлежали тюбе Байгильды Кипчакской волости. Но жители их были припущенниками башкир-вотчинников Особого уделка Бурзянской волости.

Д. **Калтаево** (название от гидронима) V ревизию встретила сравнительно населенной: там проживал 251 человек. Дворов было 29. Через 64 года в 106 дворах жили 293 мужчины и 289 женщин. 602 человека в 133 дворах показала перепись 1920 г.

Население относилось к тюбе Сура Кипчакской волости. В первой половине XIX в. деревня вошла в состав 29-й юрты. С образованием новых волостей

с 1864 г. деревня стала центром сельского общества. С 1919 г. она — в составе Мурапталовской волости Стерлитамакского кантона.

В 1842 г. на 439 человек было засеяно 274 четверти (2192 пуда) ярового хлеба.

Калтаево — родина видного башкирского писателя и драматурга Баязита Бикбая. Родоначальнику его фамилии Бикбаю Акьюлову (дети Мухаметдин, Бикмухамет) в 1816 г. исполнилось 36 лет. Его старшие братья — Бикбау и Аккул Акьюловы.

Д. **Карево (Акбулатово)** образовалась в 60-х гг. XVIII в. VII ревизия нашла в ней 19 дворов со 108 мужчинами и 100 женщинами. В середине века 260 человек проживали в 40 дворах. В дальнейшем количество дворов и численность населения оставались без изменения: в 1920 г. в 39 дворах жили 203 человек.

Деревня относилась к тюбе Мунаш Бурзянской волости. Во время межевания земель территория деревни отошла к казне, входила в 30-ю юрту, а с 1864 г. — в Таймасовское сельское общество.

В год проведения VII ревизии старшему сыну Карая Байгузе исполнился 71 год, второй сын Хызыр умер в 1812 г. в возрасте 44 лет (д. 146). Первое название деревне дал старшина Бурзянской волости Акбулат Ракаев, активный пугачевец. Его кочевье находилось в 60 верстах по Уфимской дороге от д. Имангулово (ныне Оренбургская область). Акбулат в июле 1774 г. возглавил отряд повстанцев из 1000 человек⁴⁶.

В 1842 г. на 263 человек было засеяно 137 четвертей (1096 пудов) ярового хлеба. Озимого хлеба еще не знали.

Д. **Канчура** сегодня находится на новом месте — при р. Карагай-Кривка. В XVIII в. она располагалась в верховьях р. Куюргаза. Между 1834—1839 гг. с разрешения попечителя башкирских кантонов Леваневского канчуринцы по каким-то причинам переселились на тамьянскую землю⁴⁷. Расположена была не улицей, а проулками, отдельными домами, крытыми лубом. Вместо окон со стеклами вставляли *карындык* — очищенную коровью брюховицу. В домах складывали *сыуалы*-камины. Печи-голландки были редкостью. Дома освещали лучиной, богатые — свечой.

Жители занимались главным образом скотоводством. Однако оно переживало упадок. На 15 дворов с 161 жителем приходилось лошадей — 153, крупного рогатого скота — 93, овец — 41, коз — 116 голов. На зиму заготавливали корм. Все 15 домов выезжали на летовку. Сенокос начинался первого июля. Из тридцати-сорока копен ставили стог сена, огораживали пряслами. Зимой сено перевозили по частям. Богатые во время сенокоса принимали на подмогу работников. На хозяйских харчах — 1 руб.

В 1842 г. на 161 человека было засеяно 72 четверти (576 пудов) ярового хлеба, что говорит о слабом внедрении хлебопашества. Богатые засеивали до одной десятины, бедные — до четверти и даже восьмой части десятины.

Деревня росла медленно. По VII ревизии 1816 г. в ней было 26, по X — 32, по первой советской переписи 1920 г. — 53 двора. Жителей в 1816 г. было 125, в 1859 г. — 192, в 1920 г. — 231 человек.

⁴⁶ Крестьянская война 1773—1775 гг. на территории Башкирии. С. 210.

⁴⁷ ЦГИА РБ. Ф. 2. Оп. 1. Д. 4928.

Деревня принадлежала к Бугимашевской тюбе Кипчакской волости. В период кантонов входила в 26-ю юрту, с 1864 г. — в Ямашевское сельское общество, с 1919 г. — в Куюргазинскую волость Стерлитамакского кантона.

Деревня носит, по-видимому, имя старшины — пугачевца Канчуры Мункина. Известно имя сына основателя деревни. В 1816 г. Юламану Канчурину исполнилось 60 лет.

Д. **Кинзино** известна с весны 1770 г. Основал ее старшина Бушман-Кипчакской волости Кинзя Арсланов, ставший в последней в истории России крестьянской войне выдающимся сподвижником Емельяна Пугачева. Его отец жил в д. Арсланово (Танып).

По V ревизии деревня состояла из 18 дворов, где жили 67 мужчин и 63 женщины. Между 1830—1859 гг. д. Кинзино стали называть Кинзеабызово, она состояла уже из двух деревень. По X ревизии в д. Кинзеабызово 1-е было 28 дворов с 200 жителями, в другой — 46 дворов с населением 285 человек. В 1920 г. в первой из них в 65 дворах жило 313, во второй 299 человек в 73 дворах.

Название деревни происходит от имени первопоселенца и слова «абыз» — учитель, ученый, как называли современники Кинзю.

По родословной Кинзя имеет прямую родственную связь с половцем-кипчаком Бушманом (Бачманом) — организатором освободительной борьбы против завоевателей-монголов в низовьях р. Волга. О нем говорится в башкирском предании и в рассказе персидского историка Джувейни. Сопоставление содержащейся в них информации дает удивительное совпадение не только в главном. Бачман попал в плен к монголам. Услышав его отказ служить врагам, монгольский Менгухан приказал встать на колени, но кипчак гордо ответил — по Джувейни: «Я не боюсь смерти. Я не верблюду, чтобы вставать на колени»; по башкирскому преданию: «Верблюд не становится на колени, сокол не умирает на земле». Бачман был убит. Речь идет об одном и том же батыре из кипчаков-половцев, часть которых вошла в состав башкир; один из семи кипчакских родов у башкир назывался бушман-кипчацким, эту волость впоследствии возглавил старшина Кинзя Арсланов.

Родословная Кинзи опубликована в книге «Башкирские шежере». Вот она: Бусман-бий (Бушман-бий), его сын Бурундук-бий, его сын Суйендек-бий, его сын Акбулат-бий, его сын Сарыбайсал-тархан. У него было семь сыновей. Второй сын Давлеткул, его сын Минлигул, его сын Аккош (Аккул), его сын Арслан. В документах Арслан носит фамилию Аккулов. Он — батыр и тархан, влиятельнейший вотчинник волости. По родословной у него показан лишь один сын — Кинзя. Фактически их было трое. Старший из них Кинзя. В родословной у Кинзи также показан лишь сын Селявсин. А по VII ревизии 1816 г. зафиксированы три сына и внук, а также правнуки Кинзи. Самый старший из них Кузяхмет (1745—1816), средний — Рахматулла (1747—1823) и младший — Сагит (1750—1820) Кинзины. Все жили вместе, составляя братскую семью. Затем Рахматулла жил в семье племянника Абдрахмана Селявсинова, а Сагит — в семье двоюродного брата отставного сотника Юлдыбая Юлбарисова, 1758 года рождения. Один из сыновей Кинзи Селявсин — активный пугачевец, повстанческий полковник. Известны его сын Абдрахман Селявсинов, 1786 г., и внуки Мухаметрахим, Мухаметкул, Мухаметшариф, Мухаметшафик.

Сыновья Арслана Юлбарис и Ирناзар жили не в деревне отца, а у брата. У Юлбариса Арсланова были дети Юлгутлы (1757—1816), Юлдыбай, 1758 г., Акберды, 1764 г., Акъюл (1767—1812), Аккузя, 1776 г. Ирназар Арсланов имел сына Кутлугаляма (1790—1859), который служил юртовым старшиной. У него дети Муса (его Кутлурезяп, Кутлуахтям, Кутлузиган, Кутлусаяф, Кутлугафар), Кутлумухамет (Кутлуахмет, Кутлумахди, Кутлуфайруз), Кутлуахмет (его Кутлукасим, Кутлумбет, Кутлузариф), урядник Кутлурясул (Кутлузаман, Кутлусайт, Сахибгарей) и Кутлухайдар (д. 46).

В годы Крестьянской войны под предводительством Е. Пугачева д. Кинзино оказалась в орбите военных событий.

После поражения повстанцев под Сакмарским городком 1—2 апреля 1774 г. в критические для них дни по совету главного полковника Кинзи Арсланова Пугачев с небольшим отрядом направился в Башкирию, где Кинзя обещал ему, что «через десять дней хоть десять тысяч своих башкирцев поставлю». Чтобы уйти от преследования, Пугачеву нужно было некоторое время, пока не соберутся новые силы, скрываться в доме Кинзи Арсланова в д. Кинзеабызово⁴⁸. Собрав новые силы, повстанцы во главе с Пугачевым двинулись на Воскресенский, Авзяно-Петровский, Белорецкий заводы и дальше. Башкирия становилась новым мощным центром восстания. В этом немалая заслуга и Кинзи Арсланова⁴⁹.

В 1834—1850 гг. возникла деревня под названием Кинзеабызово 2-е. В 1850 г. в ней был 31 двор со 177 жителями. Это — хутор коренной деревни.

Кинзябаево — деревня Мушулинской тюбы Кипчакской волости, возникшая в начале XIX в. VII ревизия нашла в ней 10 дворов с населением 68 человек. Через 43 года 180 человек проживали в 20 дворах. В 1920 г. относившаяся к Куюргазинской волости Стерлитамакского кантона деревня имела 59 дворов, где жили 282 человека. В первой половине XIX в. она находилась в составе 27-й юрты 9-го кантона.

Деревню основал есаул Кинзябай Буляков, 1758 года рождения, служивший помощником юртового старшины. Известны шесть его сыновей — Абдуллатиф, Абдрахим, Абдрахман, Абдулвали, Абзелил, Абдулвахит.

В 1842 г. на 164 человека было засеяно 35 четвертей (280 пудов) ярового хлеба.

Д. **Кунакбаево** относилась к той же Мушулинской тюбе Кипчакской волости. Возникла в 1786 г. В конце века деревня состояла из 13 дворов с населением 108 человек. Через 64 года в ней было 38 дворов, где жили 330 человек. В 1920 г. в деревне проживал 441 человек в 90 дворах.

В первой половине XIX в. деревня относилась к 28-й юрте 9-го кантона Оренбургского уезда. Во второй половине она вошла в Аксаринское сельское общество Бурзянского юртового общества. В 1919—1930 гг. деревня находилась в составе Мурапталовской волости Стерлитамакского кантона.

Известен сын первопоселенца Аюп Кунакбаев, живший в 1774—1853 гг., и его сын Гумер.

⁴⁸ Дубровин Н. Ф. Пугачев и его сообщники. СПб., 1884. Т. 2. С. 387; Допрос Пугачева // Красный архив. 1935. Т. 2—3. С. 198.

⁴⁹ Усманов А. Н. Кинзя Арсланов — выдающийся сподвижник Пугачева // Исторические записки. № 71. М., 1961.

Кунакбаевцы имели родственную связь с жителями д. Айчуваково. Об этом говорит переселение 8 семей в д. Кунакбаево в 1857 г. 17 годами раньше сюда переселено 22 человека из д. Ювасалы Бузулукского уезда. Кунакбаевцы – припущенники Особого уделка Бурзянской волости.

В 1842 г. на каждого из 212 человек было засеяно по 4,5 пуда ярового хлеба.

Д. **Кутлююлово** к VIII ревизии 1834 г. не было (нет ее и в бумагах ревизий 1795, 1811, 1816 гг.). Но через четыре года военные топографы прошли через д. Канчура 2-я (Кутлююлово) и описали количество дворов (15), численность населения (52 мужчины и 43 женщины) и поголовье скота (лошадей – 266, крупного рогатого скота – 108, овец – 50, коз – 29 голов). Следовательно, она возникла между этими годами. Кто ее жители – сказать трудно. Но ясно одно, что в 1840 г. д. Ювасалы, находившаяся в Бузулукском уезде и входившая в 40-ю юрту 9-го кантона, вместе с дд. Кундузлы Тамак, Красная мечеть, Ишмурза Сырянской волости была уничтожена, а ее жители переселены в дд. Смаково, Назарово, Белекей-Абызово (Зирекля), Максютново, Аллабердино, Кунакбаево, Биккузино, Иткабылово (Бабаларово) и Кутлююлово (22 человека). Деревня имеет и другое название – Ювасалы. Второе название ее происходит, по-видимому, от места выхода 22 переселенцев из Бузулукского уезда.

В 1920 г. в д. Кутлююлово было 32 двора с населением 236 человек. Входила в состав Мурапталовской волости Стерлитамакского кантона. От д. Ново-Мурапталово она находилась на расстоянии 23 верст.

Д. **Мурапталово** населена представителями Суунской тюбы Кипчакской волости. Жители – припущенники Бурзянской волости. В конце XVIII в. она состояла из 11 дворов, где проживало 42 мужчины и 33 женщины.

В 1816 г. были причислены 4 казаха – Юсуп Майданов, Кузанбай Баймурзин, Дюзай Куралин, Баранбай Лаписов. Между 1834 и 1850 гг. из нее выделилась часть жителей, образовав д. **Ново-Мурапталово**. X ревизия показала в первой из них 49 дворов с 294 жителями, во второй – 82 двора и 458 жителей. Между ревизиями 1816 и 1834 гг. в деревню были припущены татары, которые перебрались с коренными жителями в новую деревню. Сюда же прибыла и часть жителей дд. Аустьяново, Аллабердино, Айчуваково. В 1920 г. в Старо-Мурапталово было 78 дворов и 341 человек, в Ново-Мурапталово – 267 дворов, 1285 жителей.

Название деревни происходит от имени первопоселенца Мурапталы Исянгулова, известного тем, что в 1751 г. он участвовал в продаже заводчика Твердышеву и Мясникову земель семи волостей по рр. Яик, Сакмара, Белая, Каргалы, Карамалы, Салмыш, Юшатыр, Куюргаза, Ик и др.⁵⁰ Мурапталовы жили и в соседних деревнях. В период кантонов деревня входила в 29-ю юрту. С 60-х гг. XIX столетия обе деревни составляли Мурапталовское сельское общество. В 1919–1935 гг. – они в составе Мурапталовской волости с центром в новой деревне.

В 1842 г. в коренной деревне на каждого из 169 жителей приходилось по 6 пудов засеянного ярового хлеба. В 1920 г. здесь была мельница. В новой деревне Валит Халилов сеял 124, Абдулла Нигматуллин – 102 пуда хлеба⁵¹.

Муталово – поселение башкир-вотчинников тюбы Мунаш Особого уделка Бурзянской волости. Оно носит имя влиятельного вотчинника-бурзянца Мутала Абдуллина, участвовавшего в 1761 г. в продаже земель волости владельцам Кананикольского завода по рр. Кана и Куркатау⁵².

V ревизия показала Старо-Муталово (Якупово) с 23 дворами и населением 166 человек и Муталово (Ново-Муталово) – 24 двора, где жили 180 человек. По всему видно, что д. Старо-Муталово сначала называли **Якупово**.

В 1920 г. к Куюргазинской волости относились дд. Верхне-Муталово с 111 дворами (492 человека) и Средне-Муталово с 14 хозяйствами. Д. Верхне-Муталово находилась в 15 верстах от д. Ермолаевка. Мурапталовская волость включала д. Нижне-Муталово (существовала в 1918–1974 гг.). В деревне было 127 дворов и 528 жителей.

В 1858 г. в д. Муталово из д. Верхнее Юлдашево переселилось 6 семей, из д. Среднее Юлдашево – 1 семья. В д. Тавлукаево (Баймакский район) из муталовцев переехали семьи Мухаметзяна Юлгаева и Сафаргали Юлдыбаева. Все это свидетельствует о родственных связях жителей деревень, относившихся к одной и той же волости.

Из муталовцев своей образованностью и активным участием в общественной жизни волости в качестве доверенных лиц однодворчинников и в кантонном управлении выделялись Буракаевы. VII ревизия 1816 г. перечислила их имена: Ишкват (72 года), Курмангул (65 лет), есаул Юмаш (58 лет), Кунакбай (55 лет), указные муллы Уразбай (50 лет) и Губайдулла (48 лет), помощник кантонного начальника юртовой старшина чиновник 13-го класса Буранбай (46 лет, сыновья Ирназар, Худайназар, Идрис, Ильяс) Буракаевы (д. 505).

В 1842 г. на всех муталовцев двух деревень в количестве 448 человек было засеяно 2440 пудов ярового хлеба, т.е. по 5,4 пуда на каждого. Теперь нет деревень под названием Муталово, они – жертвы застойного периода нашей истории, объявленные в свое время неперспективными. Поэтому они исчезли с карты республики.

Д. **Назаркино** принадлежала к тюбе Мушулы Каракузяк (имя родоначальника, побывавшего у царя Ивана IV) Бушман-Кипчакской волости. Жители – припущенники Особого уделка Бурзянской волости. До начала XIX в. они – вотчинники. Их земли и сами они принадлежали Семиродской волости. Затем эти земли были признаны принадлежащими Бурзянской волости.

V ревизия показала эту деревню с 17 дворами и с 91 жителем. Через 64 года в ней был 41 двор и 198 человек. Первая советская перепись нашла в д. Назаркино 97 дворов и 415 человек.

В первой половине XIX столетия она входила в 28-ю юрту 9-го кантона, затем – в состав Аксаринского сельского общества. В 1919–1935 гг. деревня входила в состав Мурапталовской волости Стерлитамакского кантона.

Первопоселенец Назар Касаев, его дед Кейкеч, прадед Ямаш. Известны имена сыновей основателя деревни, далекого родственника Кинзи Арсланова. Это Туйгильды, 1795 г., и Янсуяр (1756–1842) Назаровы. По родословной у него были еще два сына – Кайгул, Байсуяр.

⁵⁰ МИБ. Т. 4. Ч. 1. С. 83.

⁵¹ ЦГИА РБ. Ф. 2. Оп. 1. Д. 5406.

⁵² МИБ. Т. 4. Ч. 1. С. 209.

В 1842 г. на 231 человека было засеяно 880 пудов ярового хлеба.

Д. Тюканово — поселение тамьянцев. Она носит имя влиятельного общинника, затем старшины Тамьянской волости Тюкана Балтасева, известного по источникам с 1751 г., когда он участвовал в продаже заводчиком земель⁵³. Известен его сын Юлай Тюканов. В опубликованной родословной тамьянцев можно найти их имена.

В конце XVIII в. в деревне было 16 дворов со 138 жителями. Через 64 года 196 человек проживали в 32 дворах.

В первой половине XIX в. деревня относилась к 31-й юрте 9-го кантона, затем вошла в состав Якуповского сельского общества.

В 1842 г. на 143 жителя было посеяно лишь 12 четвертей (96 пудов) ярового хлеба. Деревню называют и **Иткулово**. По-видимому, второе название более раннее.

Таймасово — коренная деревня Янсаринской тюбы Бурзянской волости. В 1795 г. она насчитывала 21 двор и 160 жителей. X ревизия показала 50 дворов и 569 жителей. Тогда же из бурзянской д. Верхнее Юлдашево переселилось 86 мужчин и 65 женщин (д. 704).

Отметим несколько имен — родоначальников известных фамилий. Дистаночный начальник — отводил и приводил команды на Оренбургскую пограничную линию вдоль р. Яик (Урал) — чиновник 14-го класса Тунас Аккузин (1770 г.) имел детей Мухаметкунафия и Аитбая. Султангарей Абдуллин, 1744 г., оставил одного сына Ишмухамета, его сыновья Мухаметгали, Мухаметвали, Гайнулла (д. 505).

В 1842 г. на 382 человека было засеяно 1648 пудов ярового хлеба.

Деревня входила в 31-ю юрту 9-го кантона, с 1864 г. Таймасово — центр сельского общества. В 1919–1935 гг. она в составе Куюргазинской волости.

Д. Якупово известна с 1770 г., когда в ней побывал академик Иван Лепехин. Он увидел много детей-шакирдов, обучавшихся в местном медресе у «знатного и ученого абыза (учителя)».

Деревня относилась к Бугимашевской тюбе Бушман-Кипчакской волости. Якуповцы — тоже припущенники Бурзянской волости, вотчинные земли которых вошли в сферу влияния бурзян. В первой половине XIX в. она была в составе 30-й юрты 9-го кантона. С 60-х гг. деревня стала центром сельского общества, объединявшего Кинзеабызово 2-е, Псянчино, Тюканово, Каипкулово, с 1919 г. — в составе Мурапталовской волости Стерлитамакского кантона.

В 1816 г. в Якупово было 29 дворов со 163 мужчинами и 160 женщинами. Через 43 года в ней в 106 дворах проживало 690 жителей. В 1920 г. 551 человек проживал в 124 дворах в д. Старо-Якупово. В новой деревне показано 7 хозяйств. Основатель деревни не известен, хотя в начале XIX в. в деревне проживал тезка первопоселенца 46-летний Якуп Максютов с 17-летним сыном Мухаметрахимом.

Жители деревни — полукочевые скотоводы. В 1850 г. на 108 дворов (622 человека) приходилось лошадей — 967, крупного рогатого скота — 793 головы. Но постепенно сюда проникало земледелие. В 1842 г. на каждого из 536 человек было засеяно 4,4 пуда ярового хлеба. Азанчи Алтынбай Ишимов сеял 117 пудов ярового хлеба. Тогда же имелось две водяные мельницы. В 1920 г. в одной

версте от деревни было 2 мельницы, принадлежавшие двум русским крестьянам.

Д. Якутово — поселение башкир Баюлинской тюбы Бурзянской волости. Их земля отошла к казне. В 1834 г. в ней жило 586, в 1859 г. — 841 человек. Называлась она с середины XIX в. Ново-Якутово. Находилась в трех верстах от центра волости д. Ново-Мурапталово.

В 1842 г. на 622 человека было засеяно 245 четвертей (1960 пудов) ярового хлеба. Азанчи Абдулфаиз Валитов один засеял 178 пудов хлеба⁵⁴.

Якшимбетово — поселение башкир Суун-Кипчакской волости, было расположено на территории бурзян в качестве припущеннической деревни. Входила в 30-ю юрту 9-го кантона. Затем стала центром сельского общества, куда входили и дд. Бабаларово, позже вошла в состав Мурапталовской волости Стерлитамакского кантона.

В 1795 г. в деревне было 14 дворов со 137 жителями. К IX ревизии количество дворов увеличилось до 80, жителей — достигло 498 человек. К 1920 г. число дворов удвоилось, жителей стало 808 человек.

По словам жителей другой деревни под этим же названием, расположенной ныне в Кугарчинском районе, жители деревни в Куюргазинском районе — выходцы первого аула. Насколько соответствует эта легенда действительности — сказать трудно. Но жители этих двух деревень относились к двум различным тюбам (Кара и Суун) Кипчакской волости. Этот момент исключает возможность их недавней общности. К тому же жители нынешнего Кугарчинского района были вотчинниками — владельцами земель, в то время как якшимбетовцы Куюргазинского района были припущенниками — пользователями чужих земель. Добавим еще, что малочисленность жителей (179 человек в 1795 г.) первой деревни не могла быть причиной переселения части ее населения на другое место.

Известны имена сыновей и внуков Якшимбета. Старший сын Буканбай, ему в 1816 г. было 73 года, его дети Таулыбай (его сыновья Мухаметрахим, Габдрахим), второй сын Саиткул, третий Султангул; второй сын Якшимбета Азнабай (1757–1815).

Назовем зачинателей известных фамилий. Мавлют и Салих Базановы, Мирас Мавлютов (1741 г.), его сыновья Максют (его сыновья Асфандияр, Хусаин), Якуп, Исхак (его сыновья Ибниямил, Гайса), Исмагил (его Мухаметьямил, Мухаметьян), Искандар.

В 1753 г. калмык тархан Салтяш Нуркин (Нуркеев) получил по указу Оренбургской губернской канцелярии право поселиться на пожалованной ему земле около Шарлацкого Яма на р. Куюргаза, где находилась д. Якшимбетово. Его родственники вошли в башкирское сословие, став равноправными общинниками. Салтяш Нуркин стал сотником, затем старшиной Суун-Кипчакской волости⁵⁵. Его тамга — X. Башкиры-кипчаки оказались безземельными припущенниками Бурзянской волости, а башкиры из калмыков стали вотчинниками, как тарханы. Салтяш получил это звание за заслуги перед губернской канцелярией.

В начале XIX в. сюда были причислены и казахи Чутбай Мухаметшамиллов, Мамит Чаканов (его дети Кулсайт, Арсланбай).

⁵⁴ ЦГИА РБ. Ф. 2. Оп. 1. Д. 5406.

⁵⁵ МИБ. Т. 4. Ч. 1. С. 86–87; Т. 4. Ч. 2. С. 43–45.

⁵³ МИБ. Т. 4. Ч. 1. С. 45, 46, 83, 86, 117–119, 139, 274.

Жители деревни занимались главным образом полукочевым скотоводством. В 1850 г. на 77 дворов (414 человек) приходилось лошадей – 840, крупного рогатого скота – 650 голов⁵⁶. Хлебопашество проникало в жизнь крестьян медленно. В 1842 г. на каждого из 322 жителей было посеяно по 4,5 пуда ярового хлеба. Часть людей занималась пчеловодством. На всю деревню приходилось 15 ульев.

Д. **Ялчикаево** принадлежала Баюлинской тюбе Бурзянской волости, стояла на земле, отошедшей к казне.

XIX в. эта деревня встретила 17 дворами, где было 80 мужчин и 103 женщины. На карте 1786 г. уже можно увидеть эту деревню. X ревизия показала 33 двора с 255 жителями. 3 семьи прибыло из д. Ново-Якутово. В 1920 г. 456 человек проживало в 107 дворах.

В первой половине XIX в. она была в составе 32-й юрты 9-го кантона, затем – в Кююргазинской волости.

VII ревизия зафиксировала сына первопоселенца – 77-летнего Байназара Ялчикаева.

В 1842 г. на 343 человека было засеяно 592 четверти (4736 пудов) ярового хлеба.

Ямангулово – поселение башкир-вотчинников тюбы Суун Суун-Кипчакской волости. Носит имя сотника этой волости Ямангула Унгарова, участвовавшего в 1756 г. в составлении купчей владельцу Вознесенского медеплавильного завода барону фон Сиверсу на вотчинную землю по рр. Елан-Ташлы, Купле-Ташлы, Урман-Ташлы⁵⁷. Его сын Ишмякай Ямангулов (1756–1812) оставил сыновей: есаула Галиакбера, Хусайна, Абдулгагапа. Один из жителей, 22-летний Илькай Яныбаевич Арыков погиб в Отечественной войне 1812 г. Встречается редкое имя – Турай Бикзянов.

На карте 1786 г. д. Ямангулово показана как центр соборной мечети. К VII ревизии она состояла из 42 дворов. В 1859 г. здесь было 32 двора со 154 жителями. В начале 20-х гг. XX в. в 53 дворах проживало 245 человек.

В 1842 г. на 189 человек было засеяно 73 четверти (584 пуда) ярового хлеба.

Д. **Ямансарово** принадлежала той же Суун-Кипчакской волости. Жители – вотчинники своих земель. В первой половине XIX в. она находилась в составе 28-й юрты 9-го кантона, с 1864 г. – центр сельского общества. В 1919 г. деревня вошла в Мурапталовскую волость Стерлитамакского кантона. В 1795 г. в деревне проживало 232 человека, в 1859 г. – 400, в 1920 г. – 561 житель.

В 1842 г. на 264 человека было засеяно 944 пуда хлеба.

Деревня носит имя старшины Суун-Кипчакской волости Ямансары Япарова. С 1768 г. он занял эту должность, до этого был помощником старшины. Роль Ямансары в Крестьянской войне 1773–1775 гг. невозможно оценить однозначно. Он первым из башкирских старшин с сыном Киикбаем пришел к Пугачеву. Это произошло 2 октября 1773 г. Воевал на стороне повстанцев в чине полковника. Однако после первых крупных поражений пугачевцев в начале апреля 1774 г. он и его сын не только отошли от борьбы, но и примкнули к карателям. Но в июле того же года Ямансары вернулся в ряды повстанцев. Такова противоречивая деятельность Ямансары Япарова как повстанческого полковника.

VII ревизия 1816 г. перечислила имена его сыновей, внуков и правнуков. Это – 75-летний сын Узьянбай (его сын Давлекан), помощник юртового старшины 72-летний Чувашбай (его дети Ибниамин, Нигматулла, Юсуф), помощник кантонного начальника юртовой старшина, чиновник 14-го класса 71 года Киикбай (его дети есаул Мухаметгирей, Шагингирей, юртовой сотник Байназар, походный старшина Худайназар).

Д. **Ямашево (Куян)** относилась к тюбе Мушулы Кипчакской волости. Возникла на правом берегу р. Кривле в 1806 г. Через десять лет здесь было 11 дворов. X ревизия показала 20 дворов со 148 жителями. 190 человек проживало в 44 дворах в 1920 г.

Жители – полукочевые скотоводы. На 135 человек в 1838 г. приходилось лошадей – 300, крупного рогатого скота – 155, овец – 40 голов. Однако кризис в скотоводстве заставил жителей деревни постепенно перейти к земледелию. Тогда же было засеяно 304 пуда ярового хлеба⁵⁸.

Ямашевцы активно участвовали в защите страны от нашествия Наполеона. Один из них, 28-летний Саиткул Илькаев, погиб на полях сражений.

Д. **Язлав** возникла в 1917–1920 гг. как поселение мордовских и русских крестьян – всего 13 хозяйств. И сегодня население ее национально смешанное. Живут здесь и башкиры. Название произошло от места кочевки башкир.

Населенные пункты **Янги-Аул**, **Янги-Юл** возникли после 1920 г.

Татарские деревни

Происхождение д. **Абдулово** пока установить не удалось. Это – большое поселение татар. В середине XIX в. она состояла из 66 дворов с 500 жителями. В 1920 г. в ней проживало 833 жителя в 163 дворах.

Д. **Зяк-Ишметово** как хутор **Зяково (Изяково)** известна с 1784 г., когда по IV ревизии здесь было зафиксировано 2 двора башкир из д. Таймасово. В 1795 г. ясачные татары из д. Малый Ашкадар («Бикзян озеро тож») в составе 10 мужчин и 4 женщин были припущены башкирами-вотчинниками. VII ревизия 1816 г. показала здесь 9 дворов. Население деревни резко возросло в 1835 г., когда жители д. Таймасово припустили на свою землю торговых татар из Сеитовского посада (Каргалы), расположенного на берегу р. Сакмара в 18 верстах от г. Оренбург. Договором был определен 12-летний срок припуска татар. Затем срок продлили. Было припущено 100 душ м.п. (д. 2494).

С этого времени деревня называлась, как и теперь – **Зяк-Ишметово**. По X ревизии в 45 дворах проживало 286 мужчин и 246 женщин. В 1835–1865 гг. деревня была включена в 41-ю юрту 9-го кантона (сюда входили и другие татарские дд. Арсланово, Яшерганово, Нижне-Ибраево, Айдаралино, Балыклы, Стерлибашево). Происхождение второй части названия деревни – Ишметово – установить не удалось. Но видно, что оно – антропонимического происхождения. Может быть, произошло от имени Ишмухамета, дети которого жили здесь (Абубакир Ишмухаметов, живший в 1789–1857 гг.).

⁵⁶ Российский государственный военно-исторический архив (далее – РГВИА). Ф. 414. Д. 313.

⁵⁷ МИБ. Т. 4. Ч. 1. С. 121.

⁵⁸ РГВИА. Ф. 414. Д. 310.

Д. Зяково – родина поэта Шамсутдина Заки (Ярахметовича Губайдуллина). Годы его жизни – 1825–1865.

Жители деревни – земледельцы. Среди них особо выделялись Абубакир Ишмухаметов, засевавший в 40-х гг. по 129 пудов ярового хлеба в год, Губайдулла Габитов (129), Аглиулла Фаткуллин (112), Мухаметшариф Абдрашитов (101), Абдрахман Гусманов (124), Хусаин Назаров (112 пудов).

Ново-Мусино – поселение переселенцев из мишарских дд. Карагушево и Халкеево, припущенных башкирами-вотчинниками Тамьянской (по рр. Мелеуз, Нугуш, Белая) волости⁵⁹. Эту деревню ревизии 1816, 1834, 1850, 1859 гг. еще не зафиксировали. Однако между 1859 и 1864 гг. ее можно найти среди деревень тамьянских припущенников. Следовательно, она возникла в конце 50-х – в начале 60-х гг. XIX в. В 1920 г. новомусинцев было 971 человек, дворов – 178.

Д. Новоаллабердино возникла в конце XIX – начале XX вв. В 1920 г. в ней было 52 двора и 317 жителей.

Д. Тимербаево возникла в 1795 г.⁶⁰ Здесь обосновались тептяри, пользовавшиеся казенными землями. В 1834 г. в деревне насчитывалось 110 мужчин. По X ревизии было 280 жителей. Советская перепись 1920 г. показала жителей как татар, всего 704 человека, проживавших в 130 дворах.

Д. Шабагиш в 1920 г. еще не было.

Чувашиские деревни

Чувашиские села **Кривле-Илюшкино** и **Уральское** появились еще в конце XVIII в. Первое возникло в 1790 г. на основе договора башкир Суун- и Кара-Кипчакской волостей, припустивших на свою землю чувашей на 35 лет. Оно называлось Кривле (по названию речки). Второе название происходит от антропонима – имени первопоселенца новокрещеного чуваша Илюшки. Деревня была расположена, по словам военного топографа, побывавшего здесь в 1838 г., на левом берегу р. Кривле при впадении ручья Тугуз Кую. Землю приобрели у башкир в аренду на 35 лет за 150 руб., затем – в собственность.

В 1795 г. в деревне было 49 мужчин (д. 68). По VIII ревизии было 24 двора, 176 жителей, в 1920 г. в 118 дворах проживало 683 человек.

В 1838 г. на 24 двора приходилось лошадей – 150, крупного рогатого скота – 160, овец – 40 голов. Крестьяне имели 175 десятин пахотной земли, 1 водяную мельницу.

По словам упомянутого топографа, часть села была расположена «кривой улицей», другая – «в беспорядке». Дома и хозяйственные постройки находились в неплохом состоянии: имели застекленные окна, печи-голландки. Во всех дворах строились амбары для хранения хлеба, помещения для скота – хлева, а также поднавесы. Дома освещали лучиной.

Село **Уральское** известно с 1769 г. как деревня. Другое его название – **Симошкино**. Первое название от оронима, второе – от антропонима. Жители – новокрещеные

чуваша, которые имели родственные связи с жителями д. Бугульчан, возникшей чуть раньше – в начале 60-х гг. Ее называли Бугульчанский Урал или Симошкино. Это свидетельствует о том, что село под названием Уралка (Уральское) было основано жителями Бугульчана. Деревня возникла на основе договоров с башкирами Бушман-Кипчакской волости от 19 октября 1769 г. и 20 июля 1782 г., когда чуваша были припущены на вечное владение⁶¹.

В 1795 г. в селе проживало 350 жителей. Все принадлежали к сословию государственных крестьян. Первая советская перепись показала село и деревню под этим же названием – в с. Уралка было 269 дворов с 1458 жителями, в д. Новая Уралка – 19 дворов.

В 1838 г. на 78 дворов с 483 жителями приходилось лошадей – 379, коров – 371, овец – 597 голов. Село имело 1885 десятин пашни, 1 водяную мельницу.

В годы Крестьянской войны здесь произошли важные события. В частности, 20 июня генерал-каратель П. М. Голицын имел бой с пугачевцами у д. Урал, а через месяц – у Стерлитамакской пристани.

Хутор **Михайловский** возник в конце XIX в. В начале XX в. несколько семей выделились, основав новый хутор. В 1920 г. в Старомихайловке был 31 двор со 172 жителями, в Ново-Михайловке 84 человека проживало в 16 дворах.

Хутор **Павловский (Кемаев)** известен с середины XIX в. В 1866 г. он состоял из 37 дворов и 205 жителей.

Хутор **Суракаево** возник как поселение башкир-вотчинников. В 1816 г. он состоял из 9 дворов, где проживало 62 мужчины и 59 женщин. Первопоселенец Суракай оставил сыновей: 60-летнего Зитимгула, 68-летнего Карагула, 70-летнего Баймурата, 77-летнего Нураткула. Впоследствии были припущены чуваша. Это произошло перед 1917 г.

Русские населенные пункты

Деревня помещичьих крестьян **Алексеевка** была основана в 1812 г. Их владелец – помещик Вразский. Деревня находится на берегу р. Малое Балзы. Военный топограф в 1838 г. увидел ее «в одну прямую улицу», отметил «довольно хорошее строение», но дома были крыты соломой. «Имеются амбары, внутри них сусеки или перегородки для укладки разного хлеба». У некоторых крестьян были сараи, «устроенные на столбах, с плоским верхом». Дома освещались лучиной. Березовый лес для этого жители покупали у соседних башкир с платой за воз от 60 коп. до 1 руб. или меняли на хлеб. В деревне имелись две шерстобитки⁶².

По VIII ревизии в ней было 17 дворов и 104 жителя. В 1920 г. дворов было 69, а жителей – 433 человек.

В 1842 г. на 104 крестьянина приходилось лошадей – 175, крупного рогатого скота – 190, овец – 350, свиней – 35 голов.

Другая деревня помещичьих крестьян **Анновка** возникла тоже в начале XIX в. Находилась в 24 верстах от с. Мелеуз. В 1834 г. в ней было 18 дворов, на каждый из них приходилось 8 жителей. В 1892 г. население пополнилось за счет крестьян-переселенцев из Самарской губернии. В 1920 г. в 80 дворах проживало 520 человек.

В 1838 г. на 146 человек приходилось лошадей – 180, крупного рогатого скота – 200, овец – 400, свиней – 40 голов.

⁵⁹ ЦГИА РБ. Ф. 2. Оп. 1. Д. 4928.

⁶⁰ Другая точка зрения об основании села в 1642 г. жителями из дд. Юзеево и Биккулово не соответствует действительности, поскольку места их выхода возникли после построения г. Оренбург в 1743 г. на Новомосковской дороге от Оренбурга до Казани // Йэшлек. 16 марта 1993 г.

⁶¹ ЦГИА РБ. Ф. 2. Оп. 1. Д. 2494.

⁶² РГВИА. Ф. 414. Д. 310.

Село **Бахмут** среди населенных пунктов в середине XIX в. отсутствовало; возникло где-то в конце XIX — начале XX в. В 1920 г. оно состояло из 84 дворов с 586 жителями.

Село **Бугульчан** появилось как поселение новокрещеных чувашей и крещеных и некрещеных татар недалеко от старой пристани. Название его происходит от характера местности — изгиб р. Белая.

В 1764 г. башкиры Тамьянской волости Каскын Самаров, Мукас Тлявкеев и другие припустили выходцев из разных уездов Оренбургской губернии новокрещеных чувашей и татар, составлявших 24 двора, сроком на 20 лет с уплатой по 50 коп. с каждого двора. Эти земли находились «по течению реки Белой на левой стороне близ урочища, называемого Бугульчан, Красный Яр тож, подле реки Бальзи, впадающей в тое Белую реку, где наперед сего имелись казенные соляные анбары»⁶³, которые существовали с пристанью до 1766 г., перенесенные затем по течению Белой к месту впадения в нее Ашкадара. Пристань получила название Стерлитамакской, к возке соли из Илецкой защиты было приписано 1200 тептярей и бобылей. Затем по 100 чувашей и татар переселилось в с. Мелеуз. В конце XVIII в. село было населено в основном владельческими русскими крестьянами. Это случилось в 1790–1791 гг., когда татарский мурза Ибрагим Чанышев сначала заложил С. И. Аничкову, затем продал А. Ф. Моисееву за 3250 руб. земли по рр. Белая и Бальзи в районе Бугульчана, приобретенные им в 1777 г. за 400 руб. у старшин Тамьянской волости Кутуша Муртазина и Каскына Самарова. В годы Крестьянской войны Бугульчан сыграл определенную роль как место переправы через р. Белая. Еще в октябре 1773 г. повстанцы прошли через Бугульчанскую пристань в сторону Воскресенского завода, сюда направили 1270 башкир и мишарей во главе с Алибаем Мурзагуловым и Салаватом Юлаевым, присоединившимися к Пугачеву; в этом районе действовали повстанческие полковники Каскын Самаров и Каранай Муратов, сын и племянник Кинзи Арсланова — Сеявсин Кинзин и Кутлугилда Абдрахманов. В мае 1774 г. через Белую в 7 верстах от Бугульчана переправился отряд пугачевского полковника Н. А. Овчинникова. Были здесь и каратели. Подавляя восстание, стояли на переправе генерал-майор Голицын и полковник Шепелев.

В конце XVIII в. в сельце Бугульчан было 116 дворовых людей надворного советника Николая Ишкова (д. 68).

В 1838 г. в 30 дворах проживало 220 крестьян. Им принадлежало лошадей — 219, коров — 319, овец — 900, свиней — 40 голов. В селе было по одной ветряной и водяной мельнице. В 1920 г. село состояло из 267 дворов. Население составляло 1518 человек.

Рабочий поселок **Ермолаево (Куюргаза)** возник в 1783 г. как деревня помещичьих крестьян. Второе название деревни происходит от гидронима: Майор А. Т. Ермолаев и надворный советник Е. С. Толбузин купили у башкир Особого уделка Бурзянской волости земли по р. Куюргаза, где возникла деревня, ставшая затем центром Куюргазинской волости, а в 1931–1965 гг. и с 1990 г. одноименного района.

У ревизия отметила в Ермолаевке 14 домов, где проживало 136 мужчин и 142 женщины. В 1838 г. на 26 дворов крестьян приходилось лошадей — 130, крупного рогатого скота — 160, овец — 490, свиней — 170 голов. Они владели 630 десятинами пашни. В 1866 г. в 60 дворах проживало 215 мужчин и 205 женщин. Первая советская перепись показала 186 дворов с 989 жителями.

Впоследствии здесь находилось имение крупного землевладельца дворянина Шотта. В 70–80-х гг. XIX в. он продал часть земельных угодий переселенцам. Вырученные деньги вложил в развитие сельского хозяйства. Его поместье состояло из 18 тыс. десятин. Часть пашни он обрабатывал за свой счет по четырехпольной системе (пар, рожь, картофель, яр — яровое поле). В 1902 г. им было посеяно 1850 десятин хлебов. Имел 610 лошадей, 402 головы рогатого скота. Применял наемный труд. Летом в хозяйстве работало 125 месячных работников, зимой меньше. В имении было 63 плуга, 120 сох, 69 железных и 150 деревянных борон, 5 сеялок, 5 жнеек, сноповязалок, 35 сенокосилок, 36 конных граблей, паровая и конная молотилки, 3 веялки, сортировка и соломорезка; имел мощный винокурный завод. В 1903 г. вторая мельница была перестроена в электрическую станцию, которая снабжала энергией винокурный завод, а также освещала в с. Ермолаево господский дом и прилегающую к нему часть сада. В имении действовала телеграфная связь. Весь хлеб и картофель служили сырьем для винокурного завода. Чистый годовой доход по имению составлял 92 тыс. руб. Это крупное капиталистическое хозяйство⁶⁴.

Село **Покровка** в середине XIX в. состояло из 1235 жителей. В 1920 г. в 126 дворах проживало 704 человека.

Хутор **Холмогоры** известен с 1866 г., тогда он имел 20 дворов с 110 жителями. В 1920 г. был 341 человек и 57 домов.

Многие русские населенные пункты возникли в конце XIX — начале XX в. Хутор **Варнавский** в 1920 г. имел лишь 20 дворов с населением 138 человек. Другой хутор под названием **Деловский** состоял из 87 домов. На каждый двор приходилось 5,7 жителя из мордовских крестьян.

Тогда же хутора **Знаменский** и **Ивановский 4-й** имели по 14 дворов. В первом жили русские (69 человек), во втором — украинцы (94 человека). Село **Ира** состояло из 264 дворов, в каждом из них проживало 6,8 человека. В хуторе **Молоканский** жили и русские, и мордвины, численность населения доходила до 916 человек. Дворов было 135. В 18 верстах от д. Мурапталово находился хутор **Михайловский** с 8 дворами, где проживало 65 жителей. В хуторах **Новая Отрада** было 66 хозяйств, **Николаевский** насчитывал 49 дворов (317 человек), **Новоядгаровский (Горбатовский)** — 69 (391 человек), **Староядгаровский (Горбатовский)** — 43 двора (294 человека), в артели **Пчелка** было 10 хозяйств. В хуторах **Самарцево** имелось 30 (230 человек), **Сандина** — 19 (115 человек), **Савельевка** — 74 (422 жителя), **Сачкино** — 32 (174 человека), **Табалда** — 14 (116 человек). **Д. Ульяновка**, возникшая на рубеже XIX и XX вв., к 1920 г. имела 57 дворов, где проживал 341 человек.

Все другие населенные пункты были основаны в советское время после 1920 г.

⁶³ МИБ. Т. 4. Ч. 1. С. 300.

⁶⁴ Урманов Х. Ф. Развитие капитализма в сельском хозяйстве Башкирии в пореформенный период. М., 1981. С. 231–233.

ВЕРХНЕУРАЛЬСКИЙ УЕЗД

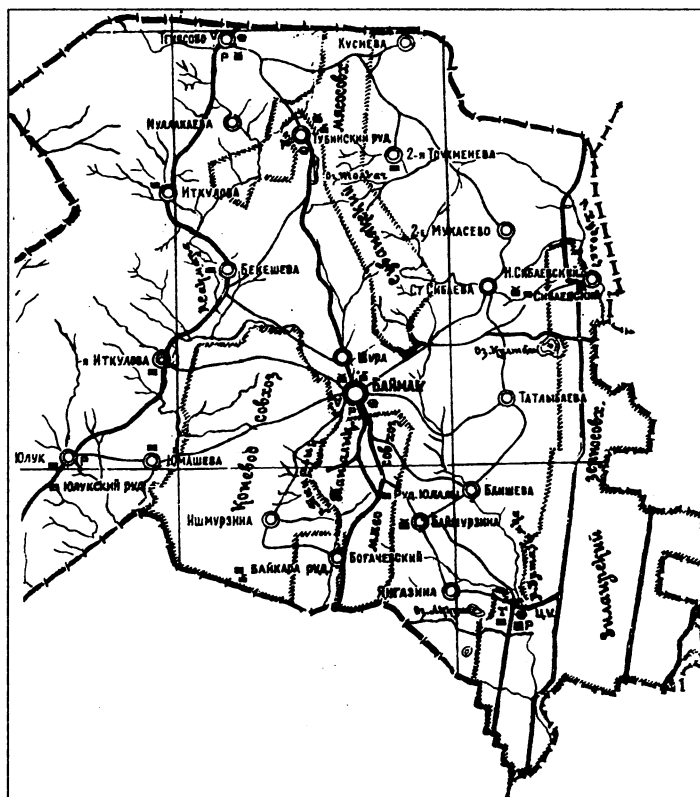
БАЙМАКСКИЙ РАЙОН

Башкирские деревни

Территорию нынешнего Баймакского района в прошлом занимала Бурзянская волость. Ей вместе с Карагай-Кипчакской и Тангаурской волостями принадлежал 1 млн. 16,5 тыс. десятин земли¹. Бурзяне кочевали и в бассейнах рр. Большой и Малый Ик, Юшатыр. Значительная часть бурзян расселилась в долине р. Дема и далее на юг, по течению рр. Ток, Большой и Малый Уран, Иргиз, Каралык и Камелик (Оренбургская, Самарская и Саратовская области). Жили они и по течению р. Ик – левого притока Камы. Бурзяне (бурджане) – древнее племя тюркского происхождения. Предания связывают их первоначальное пребывание до переселения на Урал с долиной Сырдарьи и Приаральем. В VI–VII вв. бурзяне действительно кочевали в Средней Азии, в долине Мургаба, в Бухарском оазисе, где расположены «Башкуртские горы». В IX в. воинственные бурджане устремляются в Прикаспий. С Приаралья они направляются на Урал, предводительствуемые, по легенде, главным волком – башкортом (*баш* – голова, *корт* – волк)².

Племя бурзян состояло из четырех родов: мунаш, ямаш, янсары и байулы (байсары). В середине XVIII в. еще были известны тюбы-роды дир-бурзян, нагайлар, карагай-бурзян³. Затем насчитывалось 6 бурзянских волостей. Из них 4 находились в Верхнеуральском уезде (старшины Туркмен Янсеитов – в его ведении было 39 дворов; Тавлукай Чюраков – в его ведении 209 дворов; Илиш Назаров – 134; Биктимир Мугаев – 115 дворов), одна волость была расположена в верховьях р. Уршак в Белебеевском уезде, где над 114 дворами старшиновал Аслай Курменкеев (из д. Курменкеево), другая – в Оренбургском уезде, где старшиной во главе 204 дворов состоял Бикбай Ясаков⁴.

Древними считаются роды мунаш и ямаш. По легенде и родословной эти этнонимы – антропонимы. Мунаш и Ямаш были братьями, сыновьями Аллаяра, внука Бишкуртки, который был прямым потомком родоначальника Бурзян-бия, имевшего сына Бикан-бия. Сын последнего Урал-бий, его сын Туйнэ-бий, его – Буранкул-бий, его сын Бишкуртка, его сын Тимер Карабуга, а его дети Алла-



Карта Баймакского района 1934 г.

яр и Кутлуяр. Сыновья Аллаяра Мунаш и Ямаш, дети Кутлуяра – Янсары и Байсары. Однако исследователи относят последние два родообразования янсары и байсары, имеющие тесную связь с казахскими племенами, к более позднему времени (XVII–XVIII вв.)⁵.

Основная тамга бурзян – ягылбай (дербник) ↑ – или Т.

По родословной бурзян, представители их во главе с князем Искебием в 50-х гг. XVI в. ездили в Казань, чтобы принять русское подданство. Царскую жалованную грамоту на владимые земли они получили в XVII в. в Москве. Первые поселения бурзян, время их возникновения по источникам нам не известны. В XVII в. деревни носили имена основателей родов, племени, как, например, Бурзян, Мунаш, Ямаш, Янсары, Байсары, Нугай. Затем эти названия исчезают или становятся вторыми именами населенных пунктов.

¹ ЦГИА РБ. Ф. 2. Оп. 1. Д. 1506. Л. 102–106.

² Кузеев Р. Г. Происхождение башкирского народа. С. 103–109, 138–165.

³ РО ГПБ. Ф. 222. Папка XII. Л. 43.

⁴ РГАДА. Ф. 1274. Оп. 1. Д. 196. Л. 286–287.

⁵ Башкирские шежере. С. 122, 210

Были и поселения с именами первопоселенцев из старшин, сотников, тарханов и др. К ним относились деревни первой половины XVIII в., сегодня не известные. Это — Уметово (основатель сотник Умет Яникеев), Аликашево (старшина Аликаш Суондуков), Смаилово (сотник Смаил Аиткулов), Бикбулатово (старшина Бикбулат Аликашев), Муталлапово, Биктимерово (Биктимер Аитов — участник восстания 1755 г.), Мамбетчурино (старшина Мамбетчура Абтраев), Иликеево (Иликей Шимин), Унгарово, Такаево (известен сын основателя Акынчик Такаев), Мурзагулово (сын первопоселенца Сыскан Мурзагулов), Кусяково (Кусяк Клявбердин)⁶. Известная до XIX в. д. Муратово была основана участником восстания 1755 г. Муратом Абдаловым⁷, пугачевцем. Абдалов ездил к Пугачеву, получил от него в награду деньги 100 руб., чтобы «склонить башкирский народ к нему, Пугачеву». По мнению карателя Тимашева, Мурат «начальнейший злодей, служа у Пугачева, употреблялся начальником, во утверждении к бунту башкирцев имел великий успех, ибо он умел по склонности к бунту в почтении называтца батыром и придаетя ему... титул Мрат-Кашка»⁸. Мурат активно действовал и против башкирских старшин, которые находились на стороне карателей. Во главе повстанческого отряда Мурат разбил команду Киекбая Ямансарина, сына старшины Суун-Кипчакской волости Ямансары Япарова, захватив в плен пять человек, в т.ч. и брата Киекбая. Их «увезли к Пугачеву»⁹.

Кроме названных, были и другие деревни, сегодня уже не известные. Это — Теникеево (основал тархан Теникей Мурзин), Колмурзино, Асакарово, Кашаево, Якшибаево, Калмашево, Кинзягулово, Байтыгулово, Мишкарино, Мурсалимово. Они располагались в бассейне р. Сакмара. В верховьях р. Таналык находилась д. Биккузино (первопоселенец Биккузя Акбырдыев). По р. Туялас (Худолаз) в ее верховьях раскинулась д. Ильяшево, в среднем ее течении — д. Ялан Иткулово. Сегодня на карте республики их нет. С установлением кантонного управления в Башкортостане населенные пункты четырех Бурзянских волостей вошли в 6-й кантон (с 1847 г. — в 7-й). С его отменой в 1865 г. волости продолжали оставаться в Верхнеуральском, затем в Орском уездах. Затем в 1919–1930 гг. они входили в состав Таналыкской и Темясовской волостей Зилаирского кантона.

В XVIII в. все населенные пункты Бурзянских волостей располагались по р. Сакмара, а их хутора по рр. Кана, Ямашлы, Таналык, Ургаза (Уртазымка), Туялас превратились затем в самостоятельные деревни.

Деревни этих волостей в период кантонного управления (1798–1865 гг.) находились в составе девяти юрт (групп деревень).

* * *

Начнем с краткой истории деревень 1-й юрты, куда входили Идрисово, Кульчурово, Муллакаево, Ишбердино, Кусеево, Тактагулово.

Д. Идрисово была основана влиятельным общинником Идрисом Гиусовым. Он участвовал в 1781 г. в припуске татар для поселения их при р. Юлук¹⁰. Его сыновья Имангул, 1755 г., Аблай (1756–1830), дети Аблая Абдрашит, Абдулкарим, Абдуллатиф и юртовой старшина Кидрас, 1792 года рождения¹¹. Имангул в 1811 г. был переведен «во вновь заведенную деревню» Ишбердино. В середине XVIII в. деревня называлась Смаилово, т.е. Исмагилово. Название ее связано с именем сотника волости Исмагила Аиткулова. Известны его сыновья Муксин, Кулмамбет и др. За участие в восстании 1755 г. они были сосланы в Рогервик. Их отец Исмагил также был среди повстанцев. Затем он попал в плен. Умер под пыткой в тюрьме г. Оренбург¹². После этих событий с начала 70-х гг. XVIII в. деревня стала называться по имени уже другого сотника — Идриса. Жители этой деревни были очевидцами и участниками важных событий. В годы национально-освободительного движения, в частности, башкирского восстания 1735–1740 гг., через Исмагилово (Идрисово) прошел один из его предводителей — Карасакал (Миндигул Юлаев). Восстание 1755 г. началось на территории Бурзянской волости. Среди жителей деревни было немало его участников. Здесь жили и герои событий Амин и Сураш. Восстание было вызвано конфискацией казной вотчинных земель башкир, усилением феодального гнета, назначением старшин вместо ранее выбираемых, насильственным крещением язычников и мусульман, обременительностью ямской (почтовой) службы. Оно началось стихийно 15 мая 1755 г. В тот день был убит начальник горно-изыскательских работ Брагин, двумя годами ранее направленный из столицы в Бурзянскую волость «для отыскания и разработки цветных камней». Мулла Габдулла Галиев, по прозвищу Батырша, направляясь в Оренбург для получения документа о присвоении ему духовной должности ахуна, в Сапсальском почтовом стане (яме) на земле той волости встретил четырех повстанцев из бурзян. Они ему говорили о причинах начала восстания и расправы над Брагиным: «Один начальник завода, вор и злодей, со своими товарищами обокрал и разграбил наше имущество, лишил нас земель и вод, которыми мы владели, насильствовал наших жен и дочерей на глазах у нас и совершал блудодеяние». Не стерпев подобных притеснений и узнав, что все равно они обречены на смерть и больше им не выдержать, они убили этого управляющего с его товарищами и скрылись¹³.

С Брагиным расправились его ученики Джилян Иткул, мулла Худайберды, Сураш и другие. Предания уточняют и имена других, в частности, Амина и Темяса. Амин Колмурзин и Сураш — жители д. Идрисово¹⁴.

В Идрисово жили сыновья Сураша Исанбай и Субхангул. Сураш-батыр был активным участником и башкирского восстания 1735–1737 гг.¹⁵

Оренбургские власти приняли срочные меры против повстанцев. 22 мая в Бурзянскую волость прибыла военная команда во главе с подполковником Исаковым, кото-

¹⁰ ЦГИА РБ. Ф. 2. Оп. 1. Д. 4605. Л. 78.

¹¹ Там же. Ф. 138. Оп. 2. Д. 204, 565.

¹² НА УНЦ РАН. Ф. 3. Оп. 12. Д. 51-а. Л. 205.

¹³ Там же.

¹⁴ ЦГИА РБ. Ф. 138. Оп. 2. Д. 204.

¹⁵ МИБ. Ч. 1. М.-Л., 1936. С. 350–353.

⁶ МИБ. Т. 1. Ч. 1. М., 1956. С. 43.

⁷ НА УНЦ РАН. Ф. 3. Оп. 12. Д. 51-а.

⁸ РГАДА. Ф. 1274. Оп. 1. Д. 196. Л. 129.

⁹ Крестьянская война 1773–1775 гг. на территории Башкирии. С. 138.

рый начал «корень зла находить и искоренять». Старшины бурзян перешли на сторону карателей. Начались повальные аресты. Уцелевшие жители укрывались в соседних волостях или бежали к казахам. Казахи дали убежище 50 тыс. башкир. Позже в ходе восстания они совместно совершали рейды на территорию Башкирии. Оренбургский губернатор И. И. Неплюев с согласия правительства решил расстроить наметившийся союз башкир с казахами. Он предложил казахскому хану Младшего Жуза Нурали и феодалам ограбить повстанцев, отобрать у них имущество и скот, а самих выдать русским властям. При этом хану обещали ежегодное жалование в 600 руб. Правительство выделило 10 тыс. руб. для подарков султанам и феодалам. Чтобы склонить рядовых казахов к измене, им обещали по кафтану за каждого выданного башкира-повстанца. 3 сентября 1755 г. Нурали-хан разгромил башкир, укравшихся в казахских степях. Пленных мужчин выдали царским властям. Стариков, женщин и детей продавали, оценив мужчину за 10, женщину за 15, а ребенка за 2 кобылы. Отцов разлучили с сыновьями, матерей с дочерьми. Башкиры напали на казахов с целью освобождения родственников, жен, детей, а также скота, оказавшихся в руках казахских феодалов. Эти действия башкир нашли тайную поддержку со стороны царских властей. Столкновения сопровождались многочисленными жертвами с обеих сторон: провокационная политика царизма принесла свои плоды. Намечавшийся союз между казахами и башкирами не только не закрепился, а, напротив, вчерашние союзники превратились во врагов, надолго рассорившись.

Через 5–7 лет после бурных событий правительство издало указы, манифесты об амнистии «бунтовщиков». Долго скрывавшиеся от карателей и оставшиеся в живых в казахских степях активные повстанцы возвращались на родину. Среди них были Сураш, Темяс и Амин, оказавшиеся за р. Яик по решению старшин, сотников и влиятельных вотчинников, подготовивших восстание, не без корысти предавших его интересы: «Бывшим при убийстве Брагина башкирцам ... приговорили они за Яик бежать, дабы им без них свободнее оправдаться было можно»¹⁶.

Через 15 лет после этих событий академик Иван Лепехин встретился с Сурашем, назвавшим себя Сурашем Мэргэном (метким стрелком). Чтобы добраться до кочевки другого старшины, И. Лепехину предложили провожатого. Вот что пишет об этом сам путешественник: «Оного вскоре нам представили, но не большему нашему удовольствию. Башкирец сей назывался Чюряш Мергян, который главным был зачинщиком Бурзянского бунта, из своих рук убил упоминаемого каменосеца Брагина. Чюряш Мергян, будучи всегда при Брагине, знал его все работы, из которых он за важнейшую почитал при деревне по его имени Чюряш Мергян прозываемой, в 25 верстах от вершин Сакмарских, а от кочевки Трухменовой в 30 верстах»¹⁷.

Другой источник — материалы допроса, опубликованные в «Памятной книжке Оренбургской губернии» за 1865 г. в Уфе, проясняет, почему именно Сураш распра-

вился с Брагиным. Оказывается, Сураш, по его собственным словам, «оскорбленный в лице своей жены», «взяв де лук со стрелами, онаго Брагина застрелил де до смерти». Жители Бурзянской волости во главе со старшинами Биктимиром Мутаевым, Илишем Назаровым, Тавлукаем Чураковым, Кинзибулатом Аликашевым и Туркменом Янсеитовым принимали активное участие и в Крестьянской войне под предводительством Емельяна Пугачева¹⁸.

В конце XVIII в. на каждый из 50 дворов д. Идрисово приходилось в среднем 9 человек¹⁹, в 1834 г. в каждом доме из 126 проживало 6 человек²⁰. По своим формам были семьи моногамные (в 1816 г. 40 семей, или 78,4%) и полигамные (их 11, или 21,6% всех семей; см. дело 452). К X ревизии 1859 г. сократилось количество дворов (осталось 90) и уменьшилась численность (608 человек) населения²¹. В начале XX в. образовались две деревни. В 1920 г. Верхнее Идрисово насчитывало 137 дворов с 385 жителями, Нижнее Идрисово — 80 дворов и 369 человек²². В Идрисово жили и выходцы из дд. Балапаново и Туишево (ныне Абзелиловский район).

Из жителей деревни хорунжие Нугуман Байгускаров и Адильбай Якшембетов в составе 15-го башкирского полка участвовали во взятии столицы Франции и за героизм были награждены двумя серебряными медалями «За взятие Парижа 19 марта 1814 года» и «В память Отечественной войны 1812 года»²³. Среди героев Отечественной войны 1812 г. были и рядовые воины. Это — Худайберган Тимержанов, Ишали Кумушбаев, Аллагуват Исаков, Култугул Сюрюбилев, Байзигит Ярмухаметов, Абдулкарим Габитов, Амир Юлгутлин, Ишмурат Култугужин.

Основным занятием населения было полукочевое скотоводство. В 1839 г. из 95 дворов на летовку выезжало 85 кибиток. 774 жителям принадлежало 617 лошадей, 225 коров, 558 овец и 40 коз²⁴. Ежегодно они кочевали по рр. Бутара, Камышлы-Тамак, Саптар-Ульган, Сапсал, Ат-Сыккан, Ат-Сапкан, Талашлы, Уба²⁵.

Земледелие для жителей — новая отрасль хозяйства. В 1842 г. на 774 жителя было засеяно 96 пудов озимого и 672 пуда ярового хлеба, в т.ч. Фазылом Исянбаевым — 110 пудов²⁶. В то время в деревне, при р. Сакмара, была водяная мельница — мутовка.

Жители д. Идрисово основали новые поселения, возникшие как хутора, выселки. На карте губернии 1786 г. при р. Малый Туялас был показан хутор Исянбета Сурашева, сына известного «бунтаря». Он же назывался хутором Сураша. По V ревизии 1795 г. хутор состоял из 8 дворов с 40 жителями. В 1815 г., когда из д. Идрисово на

¹⁸ Крестьянская война 1773–1775 гг. на территории Башкирии. С. 286.

¹⁹ РГАДА. Ф. 1355. Д. 935. Л. 84.

²⁰ ЮАС. Вып. 2. С. 223.

²¹ ЦГИА РБ. Ф. 2. Оп. 1. Д. 15158.

²² Список населенных пунктов Башреспублики. Уфа, 1926. С. 172–173.

²³ Асфандияров А. З. Башкирские полки в Париже. С. 180; Любезные вы мои... Составление, выявление материалов, комментарии, научное редактирование А. З. Асфандиярова. Уфа, 1992. С. 34; ЦГИА РБ. Ф. 2. Оп. 1. Д. 4672.

²⁴ РГВИА. Ф. 414. Д. 313.

²⁵ ЦГИА РБ. Ф. 2. Оп. 1. Д. 13068. Л. 25.

²⁶ Там же. Д. 5406. Л. 30; Д. 4873. Л. 148. Эти источники о численности населения, о поголовье скота, посевах хлеба и пр. использовались и по другим деревням.

¹⁶ НА УНЦ РАН. Ф. 3. Оп. 12. Д. 51-а; Акманов И. Г. Башкирские восстания в XVIII в. Уфа, 1987. С. 53–62.

¹⁷ Лепехин И. И. Записки путешествия 1768–1772 гг. // Полн. собр. ученых путешествий по России. СПб., 1821–1822. Т. 3. Ч. II.

хутор переселилось еще 18 семей, он превратился в д. **Исянбетово** во главе с деревенскими начальниками — десятником и сотником, исполняющим и административно-полицейские функции. Деревня эта вошла в состав 9-й юрты. Еще 9 семей прибыло сюда из д. Муллакаево, что свидетельствует о генетических связях трех деревень (д. 204). По VIII ревизии 1834 г. в 38 дворах проживало 197 человек. 400 жителей, 55 дворов отмечено X ревизией. В 1885 г. было показано 418 башкир при 60 дворах, в 1920 г. — 663 жителя и 140 дворов.

Здесь жили дети Исянбета Сурашева, 1755 года рождения: Байбул (1779—1829), Ягафар, 1790 г., Якуп, 1793 г., Абдулмазит, 1794 г. (его сын Кунакбай), Ягуда, 1800 г. (его дети Хибатулла, Файзулла) и Кутлубулат, 1802 года рождения. Известен и брат Исянбета Субхангул Сурашев (1737—1822), его дети Илбул (его Ишбулат, Абдулмакан), Кинзебулат. Исянбет и Субхангул переехали на хутор, ставший деревней, не из д. Идрисово, а из д. Кульчурово, куда они переселились в 1814 г.

Среди кавалеров серебряных медалей из числа жителей были бывшие воины 15-го башкирского полка Галиаскар Юльякшин, Габдрахман Кунаккужин, Туктамыш Давлетов, Якуп Исянбетов. Кутлугильды Бикбов и Ишбулат Ильбулов — участники русско-турецкой войны 1828—1829 гг.

Население деревни занималось главным образом полукочевым скотоводством. Из 38 дворов со 197 жителями по VIII ревизии на кочевку выезжали все. Им принадлежало 153 лошади, 101 корова, 100 овец и 20 коз. Яровой хлеб засевали ежегодно по 424 пуда. Озимый хлеб им еще не был известен.

15 семей идрисовцев в 1811 г. основали д. **Ишбердино** по имени юртового старшины Ишберды Мухаметшарипова, 1764 года рождения. Известны его сыновья Мухаметьян, Мухаметша, Мухаметрахим, а также старший брат первопоселенца Байгутлы. 142 человека и 20 дворов — таковы данные на 1834 г. В 1859 г. в 21 дворе проживало 124 человека. 176 жителей и 38 домов показала перепись 1920 г. Кылысбай Биккузин — участник Отечественной войны 1812 г.

Почти все жители — полукочевники, выезжали на яйляу. 142 жителя владело 243 лошадьми, 184 коровами, 150 овцами и 15 козами. Летом кочевали в Уральских горах и на склонах Ирендыкского хребта.

Жители аулов Идрисово, Иткулово 2-е и Темясово основали д. Субхангулово, что в Бурзянском районе республики. В 1814 г. из Субхангулово в Идрисово переехал сын первопоселенца 55-летний Маулит Субхангулов, в Темясово — Аксак Уразгулов и Байтимер Кульшарипов. Из Иткулово 2-е в д. Субхангулово переселились Ишбай Ябаков, Юмагул Нурбаев, Ишемгул, Нурагул и Кулбай Акыковы.

Недалеко от Темясово на правом берегу р. Сакмара в 50-х гг. XVIII в. возник хутор Амина Колмурзина (1731—1815), прожившего всю свою жизнь в д. Идрисово. Его сыновья и внуки также жили в Идрисово. Это Тангрыберды (1784—1852), его сын Салимьян (его Галимьян, Мухаметьян); второй сын Амина Мунасиб (1797—1853), его дети Абдрахман (его Биргалы), Идрис (его дети Султангали, Мухаметгали), получивший в Оренбургском военном госпитале специальность оспопрививателя. Утяган, Самат, Сатыбалды и Ишберды Аминевы и брат осно-

вателя хутора Габит Колмурзин (1736 г.) с детьми Абдулнасыром, Абдулгафаром и Абдулкаримом продолжали жить в Идрисово (д. 204). Лишь между 1843—1850 гг. хутор перерос в деревню под названием **Аmineво**. Другое название деревни — **Таш-Аул**. Легенда повествует, что Брагин искал здесь цветные камни. *Таш* — камень, *аул* — деревня — вот что означает второе название деревни.

По неопубликованным картам губернии за 1786 и 1802 гг.²⁷ видно, что на правом берегу р. Сакмара между дд. Нижнее Тагирово и Семяново находился хутор Колмурзы — отца Амина Колмурзина, не переросший позже в самостоятельную деревню и навсегда исчезнувший с карты волости. Относительно развития д. Аmineво имеются следующие сведения. В 1859 г. в 32 дворах проживало 207 человек. Через 25 лет было столько же дворов, но население увеличилось на 30 человек. Перепись 1920 г. зафиксировала 93 двора с 382 жителями. Жители кочевали с 1 июня по 1 октября по долинам рр. Бутара, Корелга, Яйкар, Тупаргус, Сапсал, Игибика; летовка их находилась в Уральских горах и на западном склоне Ирендыкского хребта. На правом берегу р. Сакмара рядом с д. Идрисово раскинулись дд. Кузякаево, Муллакаево, Муталлапово. В какой генетической связи они находились — сказать трудно. К концу XVIII в. сохранилась только одна из них — Муллакаево.

Д. **Муллакаево** выделилась из Идрисово. Об этом говорят взаимопереходы части жителей из одной деревни в другую. Например, в 1813 г. 9 семей из Муллакаево переехало в Идрисово. Муллакай Ибраков был помощником, затем старшиной Бурзянской волости. В годы пугачевского движения он возглавил повстанческий отряд из жителей своей волости. Сыновья и внуки его жили в д. Муллакаево. Братья-близнецы Нургали (1772—1845) и Гумер с сыновьями Абдулхаликом и Валием, Ягафар (1777—1857) с сыновьями Мустафой, Абдулмукумином, Кудраткулом и Кунакбай (1779—1821) с сыновьями Яруллой, Рахматуллой и Мухаметьяном были чиновниками 6-го кантона. В ходе подавления карателями башкирского восстания 30-х гг. XVIII в. дети повстанцев объявлялись пленниками и раздавались офицерам. В 1737 г. среди трех тысяч плененных детей был и мальчик из д. Муллакаево Култай Бикембетов, проданный уфимским чиновником тульскому купцу за 2 руб. Покупатель получил право на его вывоз за пределы Башкирии и на крещение. Вот откуда среди русских людей такие редко встречающиеся фамилии, как Башкирцовы, Башкировы, Уфимцевы, Ураловы и др.

Муллакаевцы внесли свою лепту в победу над Наполеоном. Среди воинов 15-го башкирского полка были кавалеры серебряных медалей хорунжий Тулубай Мансуров, рядовые Зиганша Бикмухаметов, Кузыбай Исянбаев, Тансыккужа Танабаев.

Жители деревни занимались скотоводством. По VIII ревизии 1834 г. на 54 двора с 356 жителями приходилось 339 лошадей, 400 коров, 199 овец и лишь 2 козы. 45 кибиток кочевало летом в Уральских горах по рр. Тавлы, Упа, Бутара, Сапсал и Сакмара. В 40-х гг. XIX в. на всех засева-ли 96 пудов озимого и 384 пуда ярового хлеба.

В 1812 г. 15 семей из Муллакаево основали новую д. **Басаево**. Носит она имя старшинского помощника

²⁷ РГВИА. Ф. ВУА. Д. 20627 за 1786 г.; Д. 20901 за 1802 г.

Басая Исмагилова (1754–1818), сына Исмагила (Смаила) Аиткулова, первопоселенца д. Исмагилово. Его сыновья Утяган (его сыновья Хабибулла, Елмян), Селтяш (его сын Мухаметрахим), Кинзэбулат (его сыновья Шарафутдин, Кагарман) и Карабулат Басаевы, а также братья Басая Имангул и Исянгул Исмагиловы жили в этой деревне.

Таблица 1

Развитие д. Муллакаево

Годы	Количество	
	дворов	жителей
1795	45	282
1834	54	356
1859	70	406
1885	77	500
1920	134	671

Через 7 лет две семьи (Абдулгафар Бурангулов и Хабибулла Асылбаев) вернулись в д. Муллакаево (д. 273).

В 1834 г. 117 человек проживало в 25 дворах. Через 25 лет количество дворов не изменилось, а численность населения увеличилась на 83 человека. В 1920 г. в Верхнем и Нижнем Басаево было 80 дворов с 376 жителями.

Скотоводство было основным занятием жителей. В 30-х гг. XIX в. все 20 семей выезжали на летовку. На 128 человек приходилось 105 лошадей, 52 коровы, 80 овец и 15 коз. Земледелие внедрялось принудительно. Озимый хлеб еще не культивировался. А в 40-х гг. XIX в. ежегодно засевали лишь 88 пудов ярового хлеба.

В 1801 г. часть жителей из Муллакаево и Идрисово во главе с Кулсурой Исмагиловым основала новую д. Кулсу-

рово, известную сегодня как **Кульчурово**. Братья его Басай, Имангул и Исянгул Исмагиловы основали д. Басаево.

В Кульчурово продолжали переезжать новые семьи. В 1812 г. из д. Идрисово переехало 13 семей. По VII ревизии 1816 г. в ней зафиксировано 26 дворов со 180 жителями. В 1859 г. в 66 дворах проживало 325 человек. Через 26 лет деревня сократилась на 22 двора, а количество жителей – на 59 человек. 491 человек и 124 двора насчитывала деревня в 1920 г.

Кулсура имел двух сыновей и много внуков. Старший сын, 1762 года рождения Якшембет (его дети Алласун, Абдульмен), младший Арслангул (1765–1813), его дети Яхья, Ишдавет, Ишмурза. Их родственник Валит Якшембетович Лачинов (1790–1858) отличился в Отечественной войне 1812 г., награжден двумя серебряными медалями, получил пулевое ранение в плечо. Его дети Кутлуахмет (его дети Ярмухамет, Мухаметьян), Юлмухамет, Динмухамет. Валит был начальником 6-го кантона. Среди кавалеров серебряных медалей был и сын Муллакай Ибракова Магадий. Также дошли до Парижа Буранбай Муталлапов, Байрамгул Мухаметрахимов, Кульгилды Аллагулов, Казнабай Иманбаев, проявившие героизм и бесстрашие в боях в составе 15-го полка.

Назовем несколько имен зачинателей известных фамилий: Сынгыз Юсупов (сын его Ишмурза), Шункар и Абдулгафар Кадыровы [его дети Хуснутдин (его сын Салахутдин), Камалетдин, Мифтахетдин, Мухаметзариф, Мухаметлатиф, Мухаметгариф, Мухаметшариф, Мухаметрахим], Бикташ Худайберганов (его дети Абубакир, Гали), Ягафар Юлдашев (его дети Исмагил, Исрафил, Мусалям), Самарбай Мухаметрахимов (его дети Рамазан, Исанаман, Мухаметзаман, Кадермат).

В 1829–1836 гг. деревня стала штаб-квартирой 6-го кантона. Здесь жил и управлял кантоном Валит Лачинов. В 1831 г. сюда совершил инспекционную поездку оренбургский военный губернатор П. П. Сухтелен. Он разобрал жалобу башкир на своего кантонного начальника, занимавшегося взяточничеством. Жалобщики писали, что рядовой Лачинов имел лишь по 7 коров и кобыл. Но став начальником, он разбогател: у него стало стадо коров, появились табуны коней. Сухтелен встал на сторону кантонного начальника и сказал, что деньги были собраны, якобы, по его приказу. Он предлагал умолчать и о других сборах и злоупотреблениях Лачинова.

Жители деревни занимались скотоводством, промыслами и хлебопашеством. На рубеже 30–40-х гг. XIX в. все 45 семей выезжали летом на кочевку в Уральские горы и на западный склон Иреньдкского хребта по рр. Бутара, Тупаргус, Тумарлы, Карагай-Елга, Сапсал, Ат-Сыккан, Ак-Зялбыр, Сясей, Катышак и около горы Билян-Юрт. 45 двора с 316 жителями принадлежало 608 лошадей, 700 коров, 384 овцы и 33 козы. На всех людей приходилось посевов озимого хлеба – 224 пуда, ярового – 704.

Еще в 70-х гг. XVIII в. был известен хутор Тактагула Муллашарипова (1737–1822), получивший статус деревни в 1813 г., когда из Кульчурово сюда переехало 14, из Идрисово – 1 семья (Буляк Рыскулов). Из Кульчурово переселились сыновья и внуки первопоселенца: Ишкinya (его дети Ахметьяр, Мухаметрахим), Исянгула (его сыновья Юнус, Идрис, Ихсан), Тансыккужа (его дети Юсуп, Мухаметгазиз), Мурадым (его сын Ахметкарим), Узянбай и Муса. В д. Тактагулово из кульчуровцев переселились



Башкирский воин.

Фоторепродукция с гравюры немецкого художника Шадова. Первая четверть XIX в.

Якшембет Кульчурун, Рахмет, Габдулла, Хабибулла Суригуловы, Давлеткильды Кулбаев, Байгазы Кульшарипов (кавалер двух медалей за героизм в войне 1812 г.), Ильсегул Салимявгаров, Идилбай Кучербаев, Мусаргали Муллагильдин, Калкаман Кульмухаметов.

Лачин Якшембетов — кавалер двух серебряных медалей, полученных за героизм в Отечественной войне 1812 г.

В 1834 г. деревня состояла из 18 дворов со 119 жителями. В 1859 г. 284 человека проживало в 36 дворах. 497 жителей и 109 домов показала перепись 1920 г.

В конце 30 — начале 40-х гг. XIX в. из 18 дворов 16 кибиток кочевало в Уральских горах и на восточном склоне Ирендыкского хребта по рр. Тупаргус и Тураш, около оз. Ялтыр-куль. 245 лошадей, 134 коровы, 92 овцы, 15 коз находилось во владении жителей. Вся деревня засеивала 56 пудов озимого хлеба и ярового — 408 пудов. На р. Узян стояла мельница.

Происхождение жителей д. **Кусеево** точно установить не удалось. Лишь по косвенным данным (наличие фамилии Кусеевых и имени) можно предположить об основании ее выходцами из Иткулово 2-е. По материалам ревизий известны сыновья и внуки первопоселенца. Старший сын Аиткужа жил в 1757—1813 гг. От него остались сыновья Имельбай, Арсланбай, Сувашбай, Сафиулла. Младший Кусеев родился в 1775 г. Его дети Исянбай, Исангул.

Перечислим имена зачинателей известных фамилий в деревне: Акназар Аккужин (1745—1812). Его старший сын Игебай (1773—1852) жил самостоятельно с сыновьями Сирбаем, Мухаметкунафием. Среднего сына звали Аллагуват (его сын Азнагул), младшего — Кагарман Акназаровы. Здесь же жили и братья Акназара Байназар (1754 г.) и Уметбай, 1763 года рождения.

Из жителей Алламурад Байназаров и Имясей Иткужин в составе башкирских полков участвовали в кампании России против Франции еще в 1805—1807 гг. на территории Пруссии и Польши. Отвагу и героизм проявили в Отечественной войне 1812 г. рядовые Тюбей Тоишганов, Сагит Аллабердин, Тансыккужа Биккузин — кавалеры серебряных медалей.

Исянгильды Ибрагимов и Хамза Байназаров, например, — участники русско-турецкой войны 1828—1829 г.

На карте губернии за 1786 г. вместо Кусеево была показана д. Биккузино по имени отца упомянутого Тансыккужи Биккузина. В то время V ревизия показывает ее как Кусеево. Обе — при р. Султанка. Отсюда вывод: д. Кусеево ранее называлась Биккузино.

В 1795 г. в Кусеево 143 человека проживало в 20 дворах. Деревня имела еще и два хутора. 50 дворов и 314 жителей было в деревне к 1859 г. Через четверть века там уже жили 432 человека в 60 домах. По переписи 1920 г. деревня состояла из 138 домов с 646 жителями.

Скотоводство — основное занятие жителей д. Кусеево. На рубеже 30—40-х гг. XIX в. ежегодно выезжало на летовку 40 кибиток из 52 дворов с 316 жителями. Кочевали они в Уральских горах по рр. Тупаргус и Уклы и на склоне Ирендыкского хребта по рр. Мамяли и Сапсал (здесь будет уместно предположить, что если название р. Мамяли связано с именем жителя д. Темясово Мамяли Каликашева, 1762 года рождения, то обе деревни имеют тесную генетическую связь). Всем жителям принадлежало 243 лошади, 184 коровы, 153 овцы и 59 коз. Земледелие только внедрялось, причем принудительно. На

52 двора с 316 жителями тогда ежегодно сеяли лишь 30 пудов озимого и 472 пуда ярового хлеба.

Из 2-й юрты 6-го кантона из 5 деревень лишь одна относится сегодня к Баймакскому району. Это — **Темясово**. Деревня носит имя активного участника башкирских восстаний 1737 и 1755 гг. Темяса Иликоева. Отец его Иликей Шимин — тоже участник восстания 1755 г. Был еще другой Иликей по фамилии Усяков из той же Бурзянской волости, казненный в 1740 г. вместе с 28 другими повстанцами за участие в восстании под предводительством Карасакала²⁸. Между прочим, отец Темяса Иликей, дед Шим, прадед Колтырсак, прапрадед Биш — тарханы²⁹. Следовательно, и Темяс был тарханом. Потомственные тарханы обычно освобождались от ясака в пользу казны, но обязательно несли военную службу.

Вернемся к событиям 1755 г. Старшина волости Бикбулат Аликашев, узнав от брата Темяса 19-летнего Калмака Иликоева об убийстве «камнетеса» Брагина за его насилие над местными жителями, «совершенном Джилан Иткулом, Худайбердой и Чюрашем с товарищами», «приказал оному Иликоеву сыну ехать и сказать о том отцу его Иликею и прочим деревенским их жителям, дабы они собрались и ехали на озеро Талкас»³⁰. А трагические события начались 15 мая именно здесь. Нас интересует местожительство героев этого события. О брате Темяса Калмакае в материалах допроса сказано следующее: «бывший при Брагине в ординарцах из деревни Иликей башкирца Иликея Шимины сын». Ниже в документе читаем о том, что участник восстания 46-летний Калматай Иманаев — «житель деревни Тимячевой». Выходит, что Калмакай Иликоев — житель д. Иликоево, а его брат Темяс Иликоев и Калматай Иманаев — одноаульцы — выходцы из другой д. Темясово. Таким образом, в д. Иликоево жили первопоселенец Иликей Шимин с сыновьями Калмакаем, 22-летним Баишем (отданным затем навечно в матросы за участие в «бунте» 1755 г.), 13-летним Айсуваком (вывезенным карателями в центр России и умершим по пути к Самаре), а в д. Темясово жил выделившийся из отцовской семьи Темяс Иликоев. Между тем была известна и д. **Шимино**, где в конце XVIII в. в 10 дворах проживал 51 человек³¹.

Сыновья Темяса родились в 40-х гг. XVIII в.: Илбакты — в 1746 г., Нурбакты — в 1748 г. Илбакты имел сыновей Кушкылды, 1776 г. (его дети Абубакир, Габбас, Гумер, Хамза), Ирназара (1777—1850; его дети Кунаккужа, Утяган, Ибниамин, Мурзабай) и Изиги, 1795 года рождения. У Нурбакты Темясова были дети: 1776 года рождения Баиш (его сын Валиулла), 1782 г. мударис и учитель Абдулла (его сыновья Мухаметсалим, Мухаметшариф, Мухаметвали, Фаткулла, Ямалетдин), 1785 г. Юллубай и 1798 г. Юламан.

В V ревизию деревня вошла как Каипкаево («Тюмясово»). Однако среди ее жителей не было такого имени.

²⁸ МИБ. Ч. 1. С. 350, 412, 414, 435.

²⁹ *Вельяминов-Зернов В. В.* Источники для изучения тарханства, жалованного башкирам русскими государями. Спб., 1864.

³⁰ НА УНЦ РАН. Ф. 3. Оп. 12. Д. 51-а.

³¹ РГАДА. Ф. 1355. Д. 935. Л. 98.

Есть имя Каликаш. Может быть, ошибку допустили переписчики бумаг? У Каликаша были сыновья. Старший Салих, 1758 года рождения (его сыновья старший Ишкилды, его Айтбай и Файзулла, средний Килдигул, его — Худайгул, младший Байгилды); средний Мамиля, 1762 г., (его сыновья Хужа, Давлетбай, Давлягул, Давлетша, его Мухаметша, Мухаметрахим, Мухаметжан, Мухаметамин, Алтынча, его дети Ярмухамет, Караменда) и младший Юлбакты, 1772 года рождения. Его дети Аллаберды (его Мухаметзариф), Байгилды, Ишбулды (дд. 204, 566, 760).

Темясово — коренное поселение рода мунаш Бурзянской волости. По V ревизии в нем проживало 348, по VIII — 600, по X ревизии — 808 человек. Количество дворов было соответственно 50, 85, 154. Из 154 семей 15 относилось к полигамным. В 1885 г. деревня имела 950, в 1920 г. 2491 жителя (490 дворов).

Со второй половины XVIII в. работала религиозная школа при одной из двух мечетей. С 1864 г. берет начало русская школа в д. Темясово. Обучали детей (их было 20) письму, чтению, русскому языку, арифметике. Учителем был подпрапорщик Сергей Протопопов³². Грамоте на тюрки учил мударис и учитель Сулейманов.

Жители деревни — скотоводы. На кочевке находились обычно с 1 июня по 10 сентября. Выезжали на яйляу на Уральские горы по рр. Бутара, Кур-Елга, Яйкар, Тупаргус и на западный склон Ирландыкского хребта по р. Гляпкара. Осенью находились на степной местности по р. Сакмара. Все 110 семей (548 человек) в конце 30-х гг. XIX в. выезжали на летовку. Им принадлежало 579 лошадей, 305 коров, 190 овец, 110 коз.

В то время они сеяли 752 пуда ярового хлеба. На р. Талашлы стояли две мельницы-мутовки.

В волостном центре во второй половине XIX в. действовал кожевенный завод, работало 12 лавок, еженедельно проводился базар. Темясовская ярмарка привлекала купцов из уездных и губернских городов.

Из жителей деревни в составе 15-го башкирского полка приняли участие в освобождении страны и Западной Европы от Наполеона и во взятии Парижа урядник Исмагил Исянгулов, рядовые Ирназар Илбактин, Юнус Рахмангулов, Исламбай Магадеев, Алтынча Мамелин, награжденные за героизм серебряными медалями. Байгилды Султангулов и Магадий Ишкузин были в Пруссии и Польше в 1805—1807 гг. в кампании России против наполеоновской Франции.

Темясовцы основали на местах хуторов новые деревни: Булатово (Мунаш) на р. Большой Кизил в начале XIX в. (Абзелиловский район), Галиакберово, участвовали в возникновении аулов Субхангулово, Мусятово (Бурзянский район).

* * *

К 3-й юрте 6-го кантона относились дд. Иткулово 2-е (Верхнее Иткулово), Яикбаево, Мукасово, Баимово.

Не только в Бурзянской волости, но во всей Башкирии была широко известна семья батыра и тархана старшины Алдара Исекеева, активного участника и одного из предводителей башкирских восстаний 1704—1711

и 1735—1739 гг., казненного в Мензелинске. Алдар жил в своей д. Алдарово на р. Кана. А его родной брат тархан Аиткужа Исекеев обосновался в бассейне р. Таулы, притоке р. Сакмара. С середины XVIII в. д. Аиткужино известна как **Иткулово** по имени сына Аиткужи, тоже наследственного тархана Иткула Аиткужина.

В 1816 г., когда ему исполнилось 88 лет, Иткул проживал в д. Иткулово, ранее она называлась Аиткужино. Известны сыновья и внуки Иткула Аиткужина. Старший Байкий, 1766 года рождения, его дети Сулейман, Даут, Тавлукай, Мухаметзаман. Байкий с детьми и племянниками Аюпом, Юсупом, Якупом в 1815 г. переехал «во вновь заведенную деревню Мукасову». Младший сын Султангул рано умер, оставив сына Балхию (1784 года рождения). Дети Балхии Багаутдин и Ишмурза. Иткул жил с внуком Балхией Султангуловым (д. 204).

Отметим несколько имен зачинателей фамилий: Ниятша (1740 г.) и Мамбетша (1759 г.) Аллаяровы; Тенибкы Ишбулатов (1744 г.); Колгилды Юльякшин (749 г.), его сыновья Ягафар, Абдуллатиф, Гали, дети Гали Абдулнасыр, Абдулвагап, Абдулсалих, Габдулмен, Абдулкадыр; Нуруш Юльякшин, 1739 г., его дети Абубакир (его сын Ишбулат), Биктимер, Мукмин; Масыгут, Итбай, Ряскуль, Абдулгафар Кулушевы и др.

В 1795 г. в д. Иткулово было 326, в 1859 г. — 840, в 1855 — 648, в 1920 г. — 615 жителей. Соответственно количеству дворов 35, 130, 135, 139. В этих дворах жили семьи разных типов: малая семья, которая господствовала, и редко встречающаяся неразделенная семья в отцовской, братской формах. Единобрачные семьи в XIX в. составляли 90—96% всех семей. Остальные семьи были полигамными. По ревизии 1816 г. в деревне зафиксирована пережиточная форма брака — левират. 14-летний Янтюра Тенибкыков был женат на 35-летней снохе, вдове умершего в 1813 г. родного брата Кутлугильды. У нее было трое детей 4, 5, 7 лет. Янтюра был вынужден следовать обычаю и оформить ранний брак со снохой вследствие того, что у него не было никого, кроме престарелого 72-летнего отца.

В грозный для независимости России час башкиры всегда вставали грудью на ее защиту. Так было и в 1812 г. В составе 15-го башкирского полка победным маршем 19 марта 1814 г. дошли до столицы наполеоновской Франции урядник Баязит Алимбетов, рядовые Мухаметгали Ниятшин, Мукмин Абдулсаламов, Саитбаттал Ирмяков — кавалеры серебряных медалей. В 1805—1807 гг. в кампании России с ее союзниками против Франции на территории Пруссии и Польши в боевых действиях приняли участие рядовые Хайризаман Иргалин, Аюп Султангулов, Бактыбай Ирмяков. В русско-турецкой войне 1828—1829 гг. участвовали Бурангул Рафиков, Абдулгафар Абдулмазитов и Мухаметгали Кильдигужин.

Иткуловцы занимались скотоводством, выезжали вместе с жителями дд. Баимово, Исхаково, Нигаматово, Саитбатталово на Уральские горы по рр. Бутара, Салажа, Маригина, по ключам Аликей и Кашка-Айгыр, в район оз. Сереккуль и по р. Сакмара. В 1839 г. из 116 дворов кочевало 88 кибиток. 707 человек владело 480 лошадьми, 1100 коровами, 400 овцами. В 1843 г. посеяли 88 пудов озимого и 984 пуда ярового хлеба. Занимались различными промыслами. Еженедельно проводился базар, где в 1885 г. имелось 6 постоянно торгующих лавок.

³² ЦГИА РБ. Ф. 2. Оп. 1. Д. 13088. Л. 13.

При одной из двух мечетей действовала начальная школа.

После того как власти с начала XIX в. стали запрещать башкирам выезд на хутора, жителями д. Иткулово были основаны на местах древних хуторов новые деревни.

В 1812 г. 17 семейств из Иткулово 2-е на берегу р. Агидель создали поселение **Якшигулово** (Бурзянский район). Через 37 лет в этой деревне в 29 дворах проживало 182 человека. 171 жителя и 35 дворов насчитывала д. Якшигулово в 1920 г.

В 1815 г. из Иткулово 2-е в д. Субхангулово (ныне Бурзянский район) были переведены Ишбай Ябаков, его племянник Юмагул Нурбаев, а также Ишимгул Акыков (дети Иштавлет, Аблай, Мухаметсалих), Нураткул Акыков (дети Зиганша, Хусаин), его брат Кулбай (его сын Ишмухамет).

В 1815 г. из Иткулово 2-е выделилось 8 семей: Ишали Юльякшин, Сабангул Ишбулатов, Киргизбай Игибаев, Габдулла Чурин, Надыр Баргутов (двоюродный брат его Урадабай Бултруков), старшинский писарь Укра Ишбуллин, Абдулмен Унгаров и Яникей Мукасов, 1782 г. (его дети Шахмурат, 1804 г., Шахмухамет, Бикмурза) и его братья Сунаргул и Сафаргалий. Они обосновались на месте хутора его отца Мукаса Райманова (1722–1812) и основали д. **Мукасово** с деревенским начальником, десятником и сотником, выполняющим полицейские функции. В следующий год туда выехало еще 11 семей (д. 204). 3 семьи прибыло из д. Нугаево (Абдрашево).

В Мукасово в 1834 г. было 245, в 1859 г. – 174, в 1920 г. в Мукасово 1-е – 197, Мукасово 2-е – 186 жителей. Урядник Мухамет Айрюсев – участник Отечественной войны 1812 г. и кавалер серебряных медалей.

Летом почти все мукасовцы находились на яйляу. В 1839 г. 35 дворам с 226 жителями принадлежало 300 лошадей, 650 коров, 150 овец, 20 коз. Земледелие только внедрялось в быт жителей деревни. В то время ежегодно сеяли по 28 пудов озимого и 552 пуда ярового хлеба.

В Мукасово жил Килдикей Кадыргулов, 1766 г. Сын его Нигаматулла Килдикеев (1791 г.) во главе 15 семей в 1847 г. основал д. **Нигаматово**. Все семьи вышли из Мукасово, но недавно прибыли из д. Иткулово 2-е. Сыновья Нигаматуллы Кунаккул (его сыновья Уметкужа, Тулумгужа, Мухаметьян), Мухаметкул (его сын Валит), Мухаметсалих (его сын Ахметшариф), Мухаметсафа, Мухаметсаляф, Гариф и брат первопоселенца Худайназар Килдикеев, 1793 г., с детьми Утарбаем, Сабитом, Хусаином, Шахбалом, Габдрахманом жили в д. Нигаматово (д. 761).

В 1850 г. в 15 дворах проживало 50 мужчин и 40 женщин. 206 жителей и 38 дворов было в 1920 г.

При р. Таулы в 70-х гг. XVIII в. возникла д. **Баимово**, которую называли в первое время Муллабаимово в силу того, что первопоселенец Баим Тенибяков (1733–1816) служил указным муллой. На картах 1786 и 1802 гг. деревня показана как Кинзягулово. В 1795 г. она названа Баимово с количеством жителей 230 человек в 30 дворах. По X ревизии в ней было 305 человек и 48 дворов. 793 жителя и 140 дворов показала перепись 1920 г.

Перечислим детей Баима: Мухаметгали (его Мифтахетдин, Тажетдин), Загритдин (его Насибулла, Сахиулла, Ахтям, Газиз), Хажиахмет (его Хаммат, Галлямитдин), Тажиахмет. Здесь жил и брат Баима Турсунбай, 1770 г. Перепись 1811 г. зарегистрировала казахов Узьянбая, Яны-

бая, Кильмухамета Кылканаевых. Баимово – выселок дд. Иткулово 2-е и Яикбаево.

Из жителей деревни рядовой Узьянбай Гадельгареев – участник Отечественной войны 1812 г. и кавалер серебряных медалей. Тайгуба Иткусюков был в кампании России против Франции на территории Пруссии и Польши в 1805–1807 гг.

Основное занятие жителей – скотоводство. Все семьи (262 человека) ежегодно выезжали на яйляу. В их собственности было 200 лошадей, 320 коров, 85 овец, 44 пуда озимого и 440 пудов ярового хлеба было засеяно в 1843 г.

В 1786 г. было две деревни **Яикбаево**. Недалеко от Нижнего Яикбаево располагалась д. Мурсалимово. В Яикбаево в первой половине XIX в. жили сын, внуки и правнуки Мурсалима. Между дд. Иткулово и Верхнее Яикбаево находились еще дд. Мешкарино и Байтыгулово; в XIX в. источники их уже не отмечали. В конце XVIII в. еще были хутора двух дд. Яикбаево – хутора Кадыргула, Иткула, Яикбая, Ибаима (возможно, д. Баимово имеет прямое отношение к Яикбаеву), Асяна, Нугая и еще два хутора Биккузевых. Хутор Нугая при р. Большой Кизил, существовавший с начала XVIII в., становится к 1795 г. деревней из 12 дворов с 35 мужчинами и 25 женщинами. Затем в начале XIX в. с выделением еще 10–12 семей из Яикбаево и переселением их в Нугаево деревня стала называться по имени юртового старшины Абдрашита Арапова Абдрашитовом, сегодня – **Абдрашево**.

Яикбаево имеет и другое название – **Нугаево**. Нугай, вероятно, первопоселенец, но по источникам он не известен. Возможно, этноним, поскольку в XVIII в. существовал бурзянский род по названию нугай, нугайлар.

Второе название д. Яикбаево происходит от имени юртового старшины Яикбая Мурзакова (1739–1817). Сын его Сагадат Яикбаев (1775–1855) служил зауряд-есаулом. Сагадат имел двух сыновей Ахметулла и Зайнагабдина, Зайнагабдин Гатиятулла (его сын Гайнетдин), Хуснутдина, Сайфетдина и Мухаметякупа.

Назовем несколько имен зачинателей сегодняшних фамилий. Это Мухаметсалих Аллабердин (его сыновья Сабит, Магадий), Габдулманнан Мурсалимов [его сыновья Даут, Карданкашан, Кахтаран (его Мусагит), Фазулла, Муса], Тансыккужа Иштавлетов (его дети Хурамша, Алтынгужа), Кунаккужа Иштавлетов, Рыскужа Зиянгулов, Умурзак Байгильдин, его сын Ахмет (сыновья Якуп, Хасан), Кунакбай Кулгарин, его брат Мухаметкарим (его сыновья Мухаметвали, Ахметша), Мурзагильды Зулькарнаев (сын его Ядигар), Ширгали Бикташев, Мухаметвали Килдияров (его дети Мухаметсафа, Галиарслан, Габдрахман), Рахмангул Бахтияров.

В двух дд. Яикбаево в 1795 г. в 35 дворах проживало 203 человека. X ревизия показала 680 жителей и 98 домов. 624 человека и 13 дворов было в 1885 г. В 1920 г. в Верхнем Яикбаево насчитывалось 496 жителей и 103 двора, в Нижнем Яикбаево почти столько же дворов (106) и поселенцев (520).

В военных действиях России и ее союзников против Франции в 1805–1807 гг. в составе башкирского полка был Буранбай Азибаев. В 1812–1814 гг. в составе 15-го башкирского полка героически сражались зауряд-есаул Ибрагим Ишкильдинович Шарипов, рядовые Хамит Мамбеткужин, Габдулманнан Мурсалимов, Мухаметьян Азаматов, Мухаметрахим Тювальбаев, награжденные

серебряными медалями «За взятие Парижа 19 марта 1814 года» и «В память Отечественной войны 1812 года».

Один из 88 башкирских фельдшеров Галяутдин Хибатуллоевич Файзуллин работал в юртовом управлении № 3, куда относилась его родная д. Яикбаево.

Основное занятие людей — скотоводство. 75 кибиток из стольких же дворов ежегодно выезжало на летовку по р. Зилаир и ключам Кызыл-Яр, Ак-Киик, р. Сакмара и в район оз. Уба. 75 дворов с 462 жителями в 1839 г. имело в собственности 400 лошадей, 360 коров, 300 овец.

Хлеба сеяли больше, чем в соседних деревнях: 122 пуда озимого и 1376 пудов ярового хлеба (в 1843 г.).

* * *

К 4-й юрте относились две коренные деревни бурзян из рода мунаш Тавлукаево и Чингизово, а также дочерние аулы.

В легенде, опубликованной в книге «Башкирское народное творчество. Предания, легенды» (Уфа, 1980. С. 134–135), говорится об основании д. Тавлукаево в 1849 г. и объясняется, что название ее происходит от характера местности, где она была расположена (*таулы* — гористый). А что говорят по этому поводу архивные и опубликованные источники?

Деревне более 400 лет. **Тавлукаево** — позднее название деревни. Тавлукай Сураков — старшина Бурзянской волости. Он активно участвовал в Крестьянской войне 1773–1775 гг., возглавив отряд повстанцев своей волости. Восстали все 209 дворов, находящиеся в его ведении. Объединив свои отряды в 1774 г. с видным пугачевцем атаманом А. А. Овчинниковым, Тавлукай Сураков не раз напал на Кананикольский завод. В начале мая повстанцы захватили завод и увели с собой к Пугачеву 48 «заводских мастеровых и вольных рабочих людей» и «до 150 заводчиковых и крестьянских лошадей», «из заводской конторы письменные дела пожгли без остатку». 2 и 4 июня завод снова подвергся нападению башкир-повстанцев³³. Карательная команда Тимашева прошла через д. Тавлукаево и арестовала отставного старшину Тавлукай Суракова. Вместо него старшиной был назначен Кинзебулат Аликашев.

1–2 июня 1770 г. старшина Тавлукай встречался с академиком Иваном Лепехиным во время его путешествия по Уралу.

Известны два сына Тавлукай. Старший — Аккускар (1730–1822); младший Янзигит (1752–1821) похоронен в своей д. Янзигитово.

В XVII в. д. Тавлукаево называлась **Колтырсаково** по имени потомственного тархана — служилого башкира.

В 30-х гг. XVIII в. деревня называлась Кутлулово, в ней жил отец Тавлукай Сурак. Сурак — тесть казахского хана Младшего Жуза Абулхаира, прибывшего в 1738 г. в Башкирию для подавления восстания башкир. В феврале он остановился в д. Кутлулово Бурзянской волости, где справил свадьбу, взяв в жены дочь Сурака. Примеру хана последовали и его приближенные. Сын Абулхаира султан Нурали женился на приемной дочери башкира

Исанюла, а батыр Кутур — на вдове башкира Асанюла³⁴. Унаследовавший ханский престол Нурали затем был свергнут и сослан в Уфу, где в 1776–1790 гг. отбывал ссылку, здесь и скончался (писарем хана был башкир Габбас Суюшев)³⁵.

Фамилию Сурака источники не указывают. Но можно предположить, что он сын сотника, потомственного тархана Кутлулола Колтырсакова, поскольку в то время должности фактически передавались по наследству. Кутлулол известен тем, что сразу же после начала восстания 1755 г. старшина волости Кинзебулат Аликашев поручил ему сообщить известие об этом старшине Усерганской волости Сабыру Кутлембетову. За участие в восстании Кутлулол был арестован, подвергнут пыткам и отправлен на каторжные работы в Рогервик, а сыновья его Кускар, Аскар, Туляк и Кузембирды навечно отданы в солдаты³⁶.

Приводим имена, ставшие впоследствии известными фамилиями тавлукаевцев. Байзигит Янзигитович Тавлукаев, Шункар Кутлусурин, Янтуря Суюндукович Утяганов, Муса Назаргулов, Муса Ишмуратов, Яхья Сафарович Яматов, Янтиля Илбаевич Исхаков, Ишкния Тавликанов, Имельбай Муратов, Салим Телявбердин, Салим Султанов, Сагадат Исянгулович Шункаров (1830 г.).

Среди жителей деревни есть участник Отечественной войны 1812 г. Это — рядовой Кулгилды Сафаров — кавалер двух серебряных медалей. Акмурза Кадыргалин, Баймухамет Юланов, Мухаметкарим Халитов во время русско-турецкой войны 1828–1829 гг. находились в Бессарабии.

В 1795 г. в Тавлукаево было 428, в 1834 — 746, в 1859 — 684, в 1885 — 526, в 1920 г. — 760 жителей, количество дворов соответственно 67, 131, 129, 76, 152.

Уменьшение численности населения и сокращение количества дворов объясняются уходом части жителей в новые деревни.

Жители — скотоводы. В конце 30-х гг. XIX в. все 106 дворов с 696 жителями, имея 650 лошадей, 1150 коров, 211 овец, 73 козы, выезжали на летовку. Хлеба сеяли мало: в 1839 г., например, 56 пудов озимого и 528 пудов ярового хлеба.

Тавлукаевцы на местах хуторов создавали новые деревни. В 1792 г. возле рр. Сьбалаир и Сакмагуш — притоков р. Таулы — 50 человек во главе с Исаком Султановым основали д. **Исхаково**. Среди них были сыновья Исхака Худайназар, Байназар (его сын Галимьян), Кутлубирды, а также Салим и Сырсыбай Султановы, Ахмер и Ахмет Сагитовы, Салих Кутлубирдин (его сын Имельбай), Киикбай Игибаев. VIII ревизия показала 89, X — 150 человек. Но земельная теснота и споры заставили людей покинуть насиженные места и вернуться в коренное поселение.

Вторая деревня, основанная тавлукаевцами, называлась **Аминово**. Она находилась недалеко от д. Чингизово в верховьях р. Кусяба. Деревня носила имя Амина Давлетбаевича Истякаева. Она появилась в 1834 г., состояла в то время из 215 человек, через 25 лет — из 366 жителей. Затем

³⁴ РГАДА. Ф. 16. Д. 934. Ч. 5. Л. 59, 389; Д. 991. Ч. 1. Л. 332.

³⁵ НА УНЦ РАН. Ф. 3. Оп. 12. Д. 51.

³⁶ Там же. Предположение отвергается автором (Ватандаш. 1998. № 1. С. 72).

³³ Крестьянская война 1773–1775 гг. на территории Башкирии. С. 247, 258, 286, 391.

деревня превратилась в хутор и постепенно исчезла с карты волости.

Янзигитово – третья деревня, основанная 23 семьями из д. Тавлукаево во главе с сыном Тавлукая зауряд-сотником Янзигитом (1752–1821) при р. Раман в 1816 г. Его сыновья Байзигит, Абдуллатиф, Юнусбай, Абдулгафар, зауряд-сотник Кусербай (д. 214).

В 1816 г. в 23 дворах проживало 142 человека. 30 дворов и 204 жителя показала X ревизия 1859 г. В 1920 г. в деревне было 289 башкир и 61 двор.

Из жителей рядовой Кахтаран Мурадымов, участник войны 1812 г., был награжден серебряными медалями.

Скотоводство – основное занятие населения. В 1839 г. жители владели 300 лошадей, 300 коров, 113 овцами, 63 козами. Все 43 двора с 259 жителями кочевали с 1 июня по 20 сентября. В деревне было 18 десятин пашни, на которой засевали 231 пуд ярового хлеба.

Жители дд. Янзигитово и Тавлукаево основали при р. Кушля еще одну деревню. Это – **Татлыбаево**, она возникла между 1847–1850 гг. Гали и Нариман Татлыбаевы переехали на хутор своего отца из д. Янзигитово (д. 758). У Гали были сыновья Янтуря (его дети Яныхан, Мирхайдар, Султанмурат, Алламурат, Хабибулла), Нигматулла (его сын Туркмен), Рысмухамет (его дети Галиахмет, Ярмухамет).

В 1850 г. в деревне было 18, в 1859 г. – 23 двора со 145 жителями; 281 человек и 42 двора показала выборочная перепись 1885 г. В 1920 г. в 80 дворах проживало 313 человек.

Вторая коренная деревня тлюбы Мунаш Бурзянской волости, относящаяся к 4-й юрте 6-го кантона, – **Чингизово**. До начала XVIII в. она называлась Мунаш. По преданию и шежере-родословной бурзян, Мунаш и Ямаш – братья. Родоначальник Бурзян-бий, его сын Буранкулбий, его сын Бишкуртка, его сын Тимер Карабуга, его сыновья Аллаяр, Кутлуяр; сыновья Аллаяра Мунаш и Ямаш; сыновья Кутлуяра Джан Сары (Янсары) и Байсары. Мунаш и Ямаш, Янсары и Байсары – родоначальники тлюб, переросших в четыре бурзянские волости³⁷.

Чингиз (Сынгыз) в опубликованных источниках не упоминается. Но по материалам ревизий известны его сыновья, внуки и правнуки. Старший сын Тавабил (1739–1823) имел детей: Давлеткильды (его Аллаяр, Динмухамет, Бахтияр), Рыскильды, Азамата (его сын Юлмухамет), Кильдияра. Средний Билал (1757–1834), его сыновья: Султангильде (его Насретдин, его сын Тажитдин), Хисамитдин, Мурзагильде, Мавлют, Мустафа. Младший – Азнабай (1764–1833), его дети Исмагил (его Набиулла), Абдулмукмин.

В 1795 г. в деревне проживали 321, в 1859 – 520, в 1885 – 448, в 1920 г. – 664 жителя. Дворов было соответственно 65, 88, 68, 137.

Из числа жителей активно участвовали в войне 1812 г. рядовые Балхия Ильясович Кулмамбетов, Рафик Имангулов и Янтерьяк Аллабердин – воины 15-го башкирского полка, кавалеры серебряных медалей «За взятие Парижа 19 марта 1814 года» и «В память Отечественной войны 1812 года». В годы русско-турецкой войны на кордоне в Бессарабии находились Ахмат Амандаков, Рахимгул Курмангулов, Габбас Кутлугильдин.

В войне против наполеоновской Франции погибли Давлеткильды Ишмухаметович Муллашев, Ахмет Султангулович Кильмяков, Каип Мусинович Базраков, Якуп Кужакаевич Давлекаев, Байрамгул Имельбаевич Султанмуратов, Сыртлан Султанович Бикбов, Бикбай Куватов, Амангильде Худайбердин.

Назовем имена, сегодня ставшие известными. Указной мулла Салават Аиткужин, 1775 г. (его дети мулла Шамгун, Мухаметкунафия); Биккул, 1767 года рождения (его дети Кужахмет, Биккужа, Багаутдин, Сайфитдин, Сайфулла); Иткул (его дети Мухамадияр, Асфандияр, Табей); Туляк Бускуновичи Акбулатовы; Махмут Кутлугужин; Ахмет Амандаков; Юмагул (1730–1820), его дети Бурангул, его Байтуря, Янтуря и Янтале; Худайгул, его сын Максют, его Хуснитдин; Имангул Карагуловы; Уразбай Ибраков; Муртаза Кужакаев; Мансур Телявбердин (дети Абдулгафар, Сирбай, сын Сирбая – Юмагужа); Туйсы (его сыновья Салим и Муслим) и Ахмет Яникеевы (Зайникеевы); Тукбай, Акбай и Бикьян Куватовы; Абдрахман Кулмамбетов (1727–1823), его сыновья Мустаким (его Шахмурат, Алламурат, Акназар, Исламурат), Мухамет (его дети Абдулнасыр, Абдулвахит), Давлетбай (его сыновья Ишмурат, Багаутдин, Баязит, Габдулман); Усман Ярмухаметов. В 1823 г. в деревню был причислен казах Бурангул Ямагулов.

В 1831 г. в д. **Муталово** (впоследствии их было три) Особого уделка Бурзянской волости (в 1974 г. она исчезла с карты республики как бесперспективная, но ее бывшие жители вполне справедливо ставили перед Кумертауским исполкомом райсовета вопрос о ее возрождении) из д. Чингизово были переселены Юлтый Байсурин, Байгильде Юламанов, Юлдыбай Байсурин, его сын Сафаргали, что свидетельствует об их родственных связях.

Основное занятие жителей – скотоводство. С давнего времени ежегодно с 1 июня по 1 июля они выезжали на яйляу по р. Асели, с 1 июля по 1 августа переходили на степную и лесную местность по р. Зилаир, с 1 августа по 1 сентября кочевали на степной и лесной местности по р. Сакмара³⁸. В 1839 г. из 64 дворов на кочевке находилось 60 кибиток с 353 жителями. В их собственности насчитывалось 370 лошадей, 540 коров, 204 овцы, 79 коз.

О земледелии в конце XVIII в. в материалах V ревизии говорилось, что «хлеба родится рожь, пшеница, овес, ячмень», но урожай снимают посредственный³⁹. В 30-х гг. XIX в. деревня имела всего 70 десятин пахотной земли, где сеяли 40 пудов озимого и 704 пуда ярового хлеба.

Чингизовцы на местах давних хуторов основали несколько деревень. В 1816 г. на р. Ямашлы 13 семей основало д. **Акбулатово** (ныне Бурзянский район). Сыновья Акбулата Бускун (его сын Иткул, его Асфандияр, его сын Идрис, его сын Альмухамет, его сын Закир, его сын – автор этих строк) и Янсеит (1747–1821) остались в Чингизово, затем последний с сыном Байгубаком и внуком Галиаскаром был переведен в новую д. Мерясово (д. 237).

В том же 1816 г. на месте хутора при р. Юлуй-Саз возникла «вновь заведенная деревня» **Абдрахманово** (Мунаш), по имени 96-летнего Абдрахмана Кулмамбетова. Вместе с ним переехали в Абдрахманово Ярмухамет

³⁸ ЦГИА РБ. Ф. 2. Оп. 1. Д. 13068. Л. 20 об.

³⁹ РГАДА. Ф. 1355. Д. 935. Л. 93.

³⁷ Башкирские шежере. С. 128–129, 209–210.

и Яркий Мамбетовы (дети Яркия Идрис, Яхья), Биккул Якшибаев, Рахмангул Курмангулов и др.

В 1834 г. было 74, в 1859 — 102, в 1885 — 143, в 1920 г. — 301 житель; дворов соответственно 12, 19, 26, 53.

Основное занятие жителей — скотоводство. В 1839 г. на 74 человека приходилось 283 лошади, 354 коровы, 37 овец и 43 козы. Имея лишь 20 десятин пашни, жители сеяли 386 пудов ярового хлеба.

В 1816 г. 15 семей из 109 человек из Чингизово создали при р. Акменля д. **Мерясово**. Возглавил переселенцев юртовой старшина, 1752 года рождения Меряс Биктимиров (дети Хасан, Абушахман). Жил здесь и его старший брат, 1747 г. Сагит (его дети Аюп, Кагарман, Кахтаран, Зулкарнай, Габдулгагап). Среди основателей нового поселения были Кужабирган Зайтов, Губайдулла Мамяков, Уразбай Алтынгужин (его сын Кунаккужа), Ишбирды Баракаев (сыновья Хусаин, Гали), Рахматулла Гаиткужин (сын Габдулла), Хабибулла Аиткужин (сыновья Ишбулды, Кутлубай, Габдулла, Габит), Абдулкарим Ятанов, Кутлугильде Бикишев, Сырлыбай Астыров (Астыров — Асхаров — Аскаров) и др. В 1829 г. военные власти из д. Бахтигареево (Мансурово) в Мерясово перевели казахов Ямантая, 1791 г., и Шафиулла Тукановичей Ямгурчиных (Янчуриных), Нуртая Буканова. У Ямантая были дети Байрамгул (его сын Таминдар), Мухаметшафик (его Мустахутдин), Мухаметсалих, Мухаметамин. В Бахтигареево их перевели из д. Кинзебулатово (Буранбаево).

В 1834 г. в Мерясово проживало 123 (20 дворов), в 1859 — 180 (29 дворов), в 1885 — 215 (31 двор), в 1920 г. — 360 человек (80 дворов).

В 1839 г. все 236 жителей (30 дворов) выезжали на летовку. Им принадлежало 120 лошадей, 245 коров, 72 овцы, 50 коз. На 18 десятинах пашни посеяли в 1834 г. на 123 жителя 512 пудов ярового хлеба.

В 1816—1817 гг. несколько семей из Мерясово переселилось в новую деревню при притоке Таналыка Илсибике — **Абдулмукиново**, позже названную **Идельбаево**. Сюда переехал Сырлыбай Астыров с детьми. Деревня сначала названа по имени урядника Абдулмукина Идельбаева, затем именем его отца Идельбая Астырова, выходцев из д. Сибаетово, переселившихся в д. Галеево. Здесь же обосновался Сайткул Исламович Астыров. Этих людей объединяло, очевидно, родство, так как у них отец или дед один и тот же человек — Астыр (Аскаров).

Следует заметить, что на этом месте был хутор жителей д. Галеево, откуда в 1834 г. в д. Абдулмукиново переселилось 50 человек. В середине XIX в. в Абдулмукиново было 19 дворов. Затем жители вернулись в коренные поселения, и деревня перестала существовать.

113 человек из дд. Мерясово и Абдрахманово на берегу р. Шулька, притока р. Зилаир, в 1834 г. на месте старого хутора образовали д. **Мухаметово**. Основатель деревни — сын Абдрахмана Кулмамбетова Мухамет Абдрахманов, 1768 года рождения (сыновья Абдулнасыр, Абдулвахит).

В 1839 г. в 48 дворах проживало 260 человек. 159 жителей и 31 двор насчитывала деревня в 1920 г. Затем она снова превратилась в хутор. Ее жители вернулись в дд. Абдрахманово, Мерясово, Чингизово.

На 202 человека в 1834 г. было засеяно 24 пуда озимого и 584 пуда ярового хлеба.

5-ю юрту составили две коренные и пять-шесть дочерних деревень. Начнем с краткой истории д. **Иткулово** (Нижнее Иткулово, сегодня Иткулово 1-е). Еще ее называли **Ямашево**. Ямаш — родоначальник одной из четырех тюрб-родов бурзян, ставших самостоятельными волостями. До начала XVIII в. деревня называлась Ямашево.

Личность и фамилию Иткула точно установить не удалось. Но детей, внуков его перечисляют материалы ревизий. Возраст сыновей дает возможность приблизительно установить время жизни Иткула: конец XVII — 60-е гг. XVIII в. Старший сын Худайназар жил в 1772—1812 гг., его дети Турсунбай (его сыновья Мухаметшариф, Мухаметкарим), Хызыр (дети Хайбулла, Аллаберды). Средний сын Иткула Канбулат, 1743 г., старший сын Канбулата — Абдельяппар, 1782 года рождения, его дети Акназар (его сын Абдельман, его сын Абдулкадыр, его дети Шайхислам, Гали, Игтисам, Ихсан, Галямитдин, Зиянбай, Гималетдин, Фахритдин). Эта семья в 1812—1859 гг. жила в д. Сындалетово, затем вернулась в свой аул; средний сын Канбулата Ягафар родился в 1788 г., дети Кахымтурия, Ахтям. Младший сын Иткула Мунасиб, его дети Абдулгази (1781—1857), Абдульмен, 1783 г., Сайфулла, 1789 г. (его Нигматулла), и Сафиулла, 1806 г. Сыновья Абдулгази Мунасипова Мухаметлатиф (его сыновья Файзулла, Сафиулла), Мухаметсафа (его Усман), Гаиткул, Мухаметкунафия). Дети Абдульмена Дирас, Салахитдин, Шагихаттар, Нажмитдин. У Сафиуллы Мунасипова было два сына Асатулла и Нигматулла (его сын Гадельша).

Среди предводителей восстания 1755 г. в Бурзянской волости были Джилан Иткул и мулла Худайберды. Можно предположить, что Джилан действительно был первопоселенцем одноименной деревни. Кроме того, на р. Туялас еще в 70-х гг. XVIII в. была д. Джилан Иткулово, т.е. Степное Иткулово. Жители этой деревни имели родственную связь с поселенцами другого аула Иткулово при р. Кышлавар — притоке р. Сакмара. Отсюда напрашивается вывод: на р. Туялас возникла деревня, основанная жителями коренной деревни.

Другой предводитель восстания мулла Худайберды действительно жил в д. Иткулово по р. Сакмара. Его 73-летний сын Азамат Худайбердин был зафиксирован VII ревизией 1816 г. (его сыновья Тагир, Мухаметсалих). Сурашу, Худайберды Бадракову, Джилан Иткулу и другим «молодым башкирцам, бывшим при убийстве Брагина», на совещании 80 участников восстания в кочевке сотника Исмаила на берегу р. Сакмара (где договорились «всем быть заодно и держаться до конца, не выдавать друг друга») было предложено «бежать за Яик» к казахам. Вернулись ли они все в родные края после помилования, сказать трудно. Нам известно о возвращении на родину одного из них — Сураша.

В конце XVIII в. д. Иткулово — сравнительно крупное коренное поселение бурзян. По V ревизии в ней в 68 дворах проживал 501 человек. 84 дома и 532 жителя показала X ревизия 1859 г. Примерно столько же дворов (85) и жителей (561) было в 1885 г. По первой советской переписи в ней зафиксировано 784 человека и 158 дворов.

С 1864 г. д. Иткулово – центр одной из бурзянских волостей. Во второй половине XIX в. работало две школы, 14 лавок, по понедельникам устраивался базар⁴⁰.

Среди воинов 15-го башкирского полка, дошедшего 19 марта 1814 г. до Парижа, были рядовые Сайфулла Мунасипов, Ишмурза Ильчибаев, Айсувак Канбулатов – кавалеры серебряных медалей.

В деревне в середине XIX в. работал фельдшер Янсузак Мухаметсалихович Азаматов, получивший медицинское образование и прошедший практику в Оренбургском военном госпитале.

Скотоводство – основное занятие иткуловцев. В 30–40-х гг. XIX в. на яйляу выезжало 40 кибиток из 50 дворов в бассейны рр. Акмурун, Тугузбай и Сакмара. 399 жителям принадлежало 275 лошадей, 210 коров, 331 овца, 150 коз. У них было 90 десятин пашни, где засеивали 824 пуда ярового хлеба (в т.ч. Мухаметсалих Хидиятов – 100 пудов).

Иткуловцы основали несколько новых деревень. В 1812 г. 16 семей во главе с зауряд-хорунжим Сындавлетом Игибердиным (дети Лаулан, Даут, Мухаметьян, Мухаметшариф) создали поселение **Сындавлетово (Ямаш)**, просуществовавшее до конца 30-х гг. XX в.

В 1834 г. на селе было 134 жителя, в 1859 – 186, в 1885 – 243, в 1920 г. – 289 жителей.

Д. **Татигачево**, основанная 10 семьями из Иткулово, находилась между дд. Усманово и Ыргызылы.

В 30–40-х гг. XIX в. жители имели 296 лошадей, 196 коров, 207 овец, 130 коз. Пашня составляла лишь 15 десятин. В то время сеяли 277 пудов ярового хлеба.

На губернской карте 1786 г. д. **Кинзебулатово** нет, на ее месте показан другой аул – **Аликашево**. Аликаш Суюндуков, отставной старшина Бурзянской волости, был отцом Кинзебулата Аликашева. В период старшинства отца деревня называлась его именем. Аликаш (1679–1755) – участник восстания 1755 г., умер в оренбургской тюрьме от пыток. Его сын Бикбулат был старшиной волости с середины XVIII в. С подходом карательных команд к волости 22 мая 1755 г. Бикбулат перешел на их сторону «ради сокрытия своей вины». Между прочим, своих сыновей Ишимбета и Баймурата старшина посылал в ходе восстания в Казахстан с призывами к совместным выступлениям. Во время допроса Бикбулат был «разложен и несколько раз был сечен кошками» (кошка –ременная плеть с несколькими хвостами) и вскоре умер от ран.

Старшиной волости стал его брат Кинзебулат Аликашев, одновременно бывший старшиной и Тангаурской волости.

Кинзебулат – активный пугачевец, возглавил повстанческий отряд в 500 человек⁴¹.

Материалы ревизий перечисляют имена сыновей, внуков, правнуков Кинзебулата: старший сын Табынбай, 1756 года рождения, дети Табынбая Файзулла (его Фаткулла, Губайдулла) и Сайфулла (его Рахматулла). Младший сын Кинзебулата указной мулла Аралбай переведен

в 1815 г. в д. Иткулово, его сыновья Хисматулла (его Ахметдин, Ямалетдин, Багаутдин), Исянгул (его Султан-хаким, Фаткулла, Самархан, Камалетдин), Зайнулла, Нигматулла, Мухаметкунафия.

В 1795 г. в Кинзебулатово в 67 дворах проживало 490 человек. Через 64 года жителей стало 392, домов – 76. 1855 г. показывает в 59 дворах 389 человек. В 1920 г. зафиксировано 617 жителей и 123 двора.

С 1858 г. коренной аул назывался **Старокинзебулатово**, а выселок на берегу Кышлаваара – **Новокинзебулатово** (в 1859 г. в 30 дворах проживало 204, в 1920 г. в 63 дворах – 318 жителей). Впоследствии новая деревня слилась с д. Иткулово 1-е.

Сегодня Кинзебулатово известно как **Буранбаево**.

Из жителей рядовыми участвовали в изгнании Наполеона из России Курмаш Юльяхшин и Максют Кутуев – кавалеры боевых серебряных медалей.

Жители деревни занимались в основном скотоводством. В 1839 г. из 59 дворов с 357 жителями 50 кибиток выезжали на кочевку по рр. Акмурун, Зилаир и Сакмара. Они имели 714 лошадей, 418 коров, 115 овец, 216 коз. На 70 десятинах пашни сеяли 24 пуда озимого и 384 пуда ярового хлеба.

Жители Кинзебулатово основали новые деревни. В 1812 г. при р. Ургазы (Уртазымка) на месте хутора 35 семей создали новое поселение **Бахтигареево**, по имени 79-летнего Бахтигарея Касимова, его сыновья Хисбулла, Губайдулла, Ирнарар, Нуралы, Иргали (его сын Байтурия).

Эту деревню называли и **Мансурово**, по имени юртового старшины Мансура Бикбулатова, рожденного в год смерти своего отца Бикбулата Аликашева. Его дети Сабит, Трухмет, азанчи Хамит, сотник Хамза, Сагит, Габбас, старшина Габит Мансуровы. Сюда переехал и один из сыновей Кинзебулата Азибай, его дети указной мулла Ибакан (его Ялалитдин, Хисамитдин, Сиразитдин) и Юлбарис.

К этой деревне Оренбургской пограничной комиссией были причислены казахи, переправившиеся через р. Яик (с 1775 г. – Урал). Они освобождались от всяких налогов в течение 12 лет. Среди них Танай, Тумас, Ямантай Тукановы, Бикташ Мунбаев, Бурсук Давлетов, переведенные позже в другие бурзянские деревни.

В 1834 г. в 71 дворе проживало 388 жителей. В 1885 г. в деревне было 344 человека и 53 двора, в 1920 г. – 501 житель и 88 домов. Сегодня этой деревни нет.

В 1839 г. из 75 дворов 54 кибитки выезжали на летовку. 420 жителей имели 1571 лошадь, 629 коров, 603 овцы, 322 козы. Как видим, они были обеспечены скотом лучше, чем их соседи.

На 51 десятине сеяли 24 пуда озимого и 786 пудов ярового хлеба.

Д. **Карышкино-Саз** была основана в 1861 г. переселенцами из д. Мансурово. Сюда переехали Бурангул Уралбаевич Алдаров (1818 г.), его сыновья Камалетдин, Ямалетдин, Гилязитдин, племянник Алдашкильды Асылгареевич Уралбаев; указной мулла Масягут Кунаккулович Уралбаев, 1815 г., его сын Нурмухамет (его Султанхан); Шарафутдин Кунаккулович Уралбаев, 1818 г., его сыновья Газизьян, Абдрахман, Талха; Габдулзялий Аллагуватович Алдаров, 1808 г., сыновья Ягафарсадык, Абдулла, Ярулла, Забир; Янтилы Аллагуватович Алдаров, 1791 г., его сыновья Юмагужа, Мысыргали; урядник Юлмухамет

⁴⁰ Волости и важнейшие селения Европейской России. Вып. VI. Губернии Приуральской группы и Крайнего Севера. СПб., 1885.

⁴¹ Крестьянская война 1773–1775 гг. на территории Башкирии. С. 138, 139, 170, 258, 287, 412.

Янтилинович Аллагуватов, 1825 г., сыновья Мухаметхазиф, Аспирхан; Янмурза Аллагуватович Алдаров, 1820 г.; Сагадат Сабангулович Аллагуватов, 1826 г., его братья Гадельша, Баймухамет; Гибадат Сабангулович Аллагуватов, 1821 г.; Юлдашбай Халилович Алдаров, 1780 г., сын Сайфулла (его Юнус, Хабибулла, Гарифулла); Табыл Юлдашбаевич Халилов, 1819 г., сыновья Бергали, Шагимардан, Хаирнас, Гумер, Галиаскар; Юлтимер Юлдашбаевич Халилов, 49 лет в 1859 г., сыновья Ташбулат, Давлетгарей, Ишбулды, Сайфульмулюк; Таштимир Юлдашбаевич Халилов, сын Тулумгужа. Некоторые из этих людей вернулись в свое коренное поселение.

В 1885 г. в деревне проживало 230, в 1920 г. — 336 человек.

При р. Умурзак, притоке Таналыка, на месте хутора в 1812 г. возникла д. **Буранбаево (Асыллово)**. Она получила имя юртового старшины и чиновника 14-го класса Буранбая Кутусовича Суондукова.

Это тот самый Буранбай, о котором ходят легенды, сложены песни, байты. Он был известен как искусный певец, сэсэн, великолепный кураист.

Вначале Буранбай служил дистаночным начальником, т.е. сопровождал команды из 6-го кантона к месту службы на Оренбургскую и Сибирскую пограничные линии и обратно. Затем он был выбран юртовым старшиной дд. Иткулово, Кинзебулатово, Гадельбаево, Сындавлетово, Буранбаево, Бахтигареево, Файзуллино.

В 1811 г. кантонным начальником поручиком Аккулом Биктимировым ему и другому юртовому старшине Ибрагиму Айсувакову был поручен сбор денежных средств у башкир из резервной команды под предлогом освобождения их от дальней командировки. Собранные деньги были присвоены кантонным начальником. По жалобе башкир против Биктимирова, Буранбая и Ибрагима было возбуждено судебное дело.

Главным виновником суд признал Биктимирова, а Буранбая и Ибрагима обвинили в том, что они дали согласие на незаконный сбор денег. Царские власти взяли под защиту Биктимирова, влиятельного чиновника, и он был освобожден от наказания. Зато вместо него понесли наказание невинные. В 1820 г. Буранбай, как сказано в документе, «за преступление сослан в Сибирь на поселение». В июле по пути в Сибирь Буранбай бежал из Верхнеуральска. Скитался по казахским степям, затем по возвращении домой в Оренбурге был опознан служителем Оренбургской пограничной комиссии. Буранбая арестовали. Дальнейшая его судьба не известна.

Народ волновала судьба Буранбая. О нем слагали песни, сочувствовали ему:

Прочитывая письма Буранбая,
Бывалые рыдали старики⁴².

В материалах ревизий можно найти сведения о членах семьи Буранбая. Старший сын Зулкарнай (1795—1831) служил хорунжим. Науширван Буранбаев, 1798 г., был походным есаулом. Урядник Зиганша, 1804 года рождения, Мухаметша, 1809 г., Абдулмуталлап, 1814 года

рождения. Они дети Мадины. От второго брака с Тутигуш был сын Ядигархужа, 1819 года рождения (дд. 208, 566).

В 1816 г. в Буранбаево было 156, в 1834 — 187, в 1866 — 162, в 1920 г. — 382 жителя, дворов соответственно 22, 38, 25, 80. Рядовой Мухаметшариф Алибаев — участник Отечественной войны 1812 г. Между прочим, в прошении поверенных 6-го кантона есаула Каскына Даутова, походного старшины Аюпа Магайтмасова и хорунжего Зулкарная Буранбаева на имя начальника штаба Военного министерства об участии башкир в этой войне было сказано следующее: «В достопамятном 1812 году, кроме обыкновенной службы в содержании Оренбургской и Сибирской пограничных линий и исправления всех повинностей и пожертвований, 28 полков откомандировано было против нашествия врагов в действующую армию, вооруженных и одетых своею собственностью», где «будучи за оказанную Отечеству усердность многия удостоены всемилоостивейшаго награждения офицерскими чинами, орденами, отличиями и медалями»⁴³.

Жители Буранбаево выезжали на яйляу по рр. Акмурун, Таналык и вокруг оз. Аранбай. 30 дворов со 188 жителями принадлежало 680 лошадей, 180 коров, 212 овец и 76 коз. На 22 десятинах сеяли лишь 12 пудов озимого и 384 пуда ярового хлеба.

После высылки Буранбая Кутусова в Сибирь юртовым старшиной назначили его двоюродного брата Асылы Юнусовича Суондукова. Деревню стали называть **Асыллово (Буранбаево)**, по имени старшины. Д. Старокинзебулатово с 20-х гг. XIX в. в официальных бумагах имеет второе название Буранбаево, а с 40-х гг. деревня известна только как Буранбаево.

Во вновь возникшую в 1844—1850 гг. д. **Таналыково** из Асыллово (Буранбаево) переселилось 19 человек. Среди них Салих Айсин (его дети Буранбай, его Габдулла, Абдулвали, Ишкул, Сирагул), Сирбай (его сын Багаутдин), Ямангул (сыновья Куланбай, Арсланбай, у Куланбая были дети Курамша и Гадельша), Ирназар и Хабикай Кидрасовы, Зиянгул Азнагулов, братья Кусюккул, Нигизгул, Юмагул Баймухаметовы. Они и представляли первых жителей новой деревни, впоследствии **Баймак**. В 1850 г. деревня состояла из 17 дворов со 100 жителями, в 1866 г. деревня насчитывала 131 человека при 23 дворах, в 1885 г. — 184 жителя и 28 домов. В 1920 г. деревня — центр Таналыкской волости — имела 82 двора с 504 жителями. В том же году показано большое село Баймак с русским населением 2508 человек. Дворов было 485. Село возникло в 70-х гг. XIX в. и развивалось с построением в 1913 г. медеплавильного завода.

Деревня до 60-х гг. XIX в. известна по названию р. Таналык. В материалах за 1866 г. она известна еще и как Баймак. Показан ориентир, местонахождение деревни: р. Арыш — приток Таналыка. За 1885 г. Таналыково (Баймак) показано при р. Баймак-Сазы. *Саз* означает болото, а Баймак-Сазы — болото Баймака. Выходит, что одна и та же деревня располагалась при двух ориентирах — притоках Таналыка. Можно предположить, что она состояла из двух частей, территориально отделенных друг от друга, впоследствии на месте одной из них возникло село Баймак с русским населением. Происхождение слова выяснить не удалось. У соседей бурзян, в частности, у тамьян-

⁴² Башкирское народное творчество. Предания и легенды. С. 312—316, 529; Асфандияров А. З. Читая письма Буранбая // Совет Башкортостаны. 3 ноября 1983.

⁴³ ЦГИА РБ. Ф. 2. Оп. 1. Д. 1151. Л. 46—47, 130.

цев, встречалось имя Баймак (в переводе с каракалпакского языка — пимокат — специалист по изготовлению *лима* — валенок). Но среди жителей Таналыково по материалам ревизий такое имя не встречалось. Название это наряду с названием д. Таналыково упоминается задолго до оседания здесь русских.

Развитию д. Таналыково и появлению с. Баймак способствовала разработка месторождений медных руд. Самое значительное месторождение в середине XIX в. располагалось по долине р. Таналык. Тогда Преображенским заводом производились разведочные работы около этой деревни и ниже по течению реки в д. Мамбетово. Руды считались доброкачественными.

Жители д. Кинзёбулатово основали д. **Гадельбаево**. В 1812 г. 19 семей при р. Баткаклы создали новое поселение. Деревня имеет и второе название — **Ширмаево**. На карте губернии за 1786 г. показана д. Ширмаево, на правом берегу Сакмары, ниже д. Иткулово 1-е. Д. Ширмаево возникает как хутор д. Карагужино. Кроме него, у жителей этой деревни имелся и другой хутор Яратово. Одним словом, хутор, затем д. Ширмаево территориально были отделены от Гадельбаево. Впоследствии они назывались Верхнее Гадельбаево (Ширмаево) и Нижнее Гадельбаево (Ширмаево). На карте республики с конца 30-х гг. XX столетия Нижнее Гадельбаево отсутствует.

Деревня носит имя Гадельбая Зиянгулова, 1766 года рождения. Известно имя его сына Давлетбая. Среди переселенцев были Юлдыбай Давлеткулов (дети Сайфулла, Гали), Байегет и Кутлугильде Кульмакыровы, Галикей Сураков, Ишмурат и Мурадым Султанмуратовы, Юртбак (1747—1812) и Каскын Иткабыловы и др.

Ширмай Ибраков, его брат Кильмяк — выходцы из д. Карагужино, расположенной между дд. Иткулово и Мурзакаево, исчезнувшей к началу XIX в. Сыновья Ширмая Авяль (1746—1820), Аккужа (1747—1817), Ягафар (1759—1830), Акмурза, 1778 г., Акманбай, 1786 г., Баймурза (1796—1830), Киньягул, 1801 года рождения. Сын Авяля Рысбай (сыновья Кужахмет, Ахмет, Буркутбай, Рахмет, Басылан, Киикбай, Юлбарис, Кулбай, Гали, Шаяхмет).

Славный боевой путь прошел в 1812—1814 гг. от р. Сакмара до р. Сена во Франции рядовой Бикташ Мамбаев.

В 1834 г. в Гадельбаево было 296, в 1859 — 436, в 1920 г. в д. Верхнее Гадельбаево проживало 498 человек, в д. Нижнее Гадельбаево — 142.

Жители деревни — скотоводы. В 1839 г. из 60 дворов на летовку в бассейны рр. Акмурун, Калмак и Сакмара выезжало 35 кибиток. 330 жителям принадлежало 330 лошадей, 259 коров, 112 овец и 41 коза, 70 десятин пашни. В 1843 г. засеяли 24 пуда озимого и 880 пудов ярового хлеба.

В 1834 г. 70 человек из Бахтигареево (Мансурово) основали деревню на р. Шурали, получившую название по имени хорунжего Файзуллы Ильясова, 1787 года рождения. В **Файзуллино** проживали в 1834 г. — 157, в 1859 г. — 311 жителей, в 1885 г. — 409, в 1920 г. — 551 человек.

В деревне жил участник Отечественной войны 1812 г. есаул Файзулла Аликанович Актаев — один из командиров 3-го башкирского полка.

Скотоводство — основное занятие жителей. В 30-х гг. XIX в. файзуллинцы имели 103 овцы и 97 коз (других све-

дений нет). На 27 десятинах в 1843 г. посеяли 28 пудов озимого и 450 пудов ярового хлеба.

* * *

К 6-й юрте относилось 7—8 деревень, из которых коренными были Юмашево и Мурзакаево.

В книге В. В. Вельяминова-Зернова «Источники для изучения тарханства, жалованного башкирам русскими государями» говорится о том, что башкир Бурзянской волости Юмаш Батраев получил в конце XVII в. тарханную грамоту (его отец и дед были тарханами). В честь него деревня называлась **Юмашево**. Как называлась деревня раньше, не известно.

Назовем имена сыновей, внуков и правнуков Юмаша: Ишкильде (его сын Гали), Зильгильде, Баймурза (его сыновья Мухаметрахим, Магадий, Мухаметша), Абиш (его сыновья Хазиахмет, Исхак) и Мухаметьян (его сыновья Губайдулла, Гибадат). Можно предположить, что Юмаш был долгожителем и дожил до 70-х гг. XVIII в. Сюжетная основа опубликованной легенды о братьях Ямаше и Юмаше как будто соответствует действительности, поскольку время их жизни совпадает.

Приводим несколько имен, ставших фамилиями. Барлыбай Юлбарисов, его дети Байгильде, Мухамет, Кулуй, Ахметкул; Кильдигуш Рыскулов, его сыновья Рахимгул, 1788 года рождения, Мухаметьян, Гадельмурза, Хисамитдин, Юсуп, Альмухамет. В середине XIX в. в деревню был причислен казах Теляка Сibaков с сыном Сафаргали.

В конце XVIII в. в 51 доме проживало 250 жителей. X ревизия 1859 г. показала 626 человек и 102 двора. Через 26 лет произошло уменьшение количества жителей (560) и дворов (70). В 1920 г. зафиксировано 845 башкир и 157 дворов. С 60-х гг. XIX в. при мечети работала школа.

В составе 15-го башкирского полка против Наполеона воевали урядник Даут Агышев, рядовые Аят Ахмеров, Тухватулла Габдуллин, Юмагул Акбулатов, Саятыгафар Байзигитов, Мурзагильде Абубакиров, Габдулгафар Ишбаев, награжденные боевыми серебряными медалями «За взятие Парижа 19 марта 1814 года» и «В память Отечественной войны 1812 года».

Юмашевцы занимались скотоводством, промыслами и земледелием. В 1839 г. из 109 дворов 70 кибиток кочевало в бассейнах рр. Суран-Кую, Пшада и Мяката. 646 человек владело 738 лошадьми, 673 коровами, 227 овцами и 165 козами. На 56 десятинах пашни в 1834 г. на 433 жителя засеяли 40 пудов озимого и 560 пудов ярового хлеба.

Жители Юмашево основали несколько дочерних деревень. Все они возникали на местах прежних хуторов. В 1812 г. 9 семей выделилось и основало д. **Касымгулово** (известны сыновья Касымгула 1768 г. Ислам и 1777 г. Менглиш), которую через четыре года, когда сюда переселилось еще 14 семей во главе с Баишем Аккускаровым (1747—1823), переименовали в **Баишево**. Известны сыновья Баиша Ярмухамет, Лачин. Из Мурзакаево переселилось 8 человек, из Яратово — Ахмер Яратов с детьми Яруллой, Мухаметшой, Мухаметалаяром, из Гадельбаево (Ширмаево) — Даутбай, Амангильде, Нарымбай, Аргынбай Кильмухаметовы, Аитбай Алибаев, Ишкуват Султан-

муратовы и казах Ишкара Иштанов. Позже из Баишево было переселено в другие деревни: Тляккабылово – 11, Апсаламово – 2, Мурзакаево – 2, Янзигитово – 6, Гадельбаево – 1 человек. (д. 193).

В 1834 г. в деревне было 24 дома, в 1859 – 77 (452 жителя), в 1885 г. – 80 (520 человек) дворов. 756 человек проживало в 162 домах в 1920 г.

С июня по 1 сентября ежегодно кочевало 30 кибиток из 40 дворов с 220 жителями в районах озер Ялтыр, Маситлы-Юрт, Юлалы-Таш. В 1839 г. им принадлежало 448 лошадей, 590 коров, 227 овец и 165 коз. На 20 десятинах пашни в 1843 г. посеяли 256 пудов ярового хлеба.

При притоке Зилаира по названию Ташлы в 1834 г. возникла д. **Зильгильдино**. Среди переселенцев был 75-летний Зильгильде Юмашев. В 1834 г. в ней проживало 212 жителей. Через 10 лет полукочевые жители сеяли всего лишь 16 пудов озимого и 379 пудов ярового хлеба. Затем часть людей вернулась в коренную деревню, а остальные переселились в новые места, освоенные жителями Юмашево. Так д. Зильгильдино не стало.

Между 1847–1850 гг. была основана д. **Зилимово**. Сюда переехали внук Зилима Сагадат Мухаметьянович Зилимов (1824 г.), а также внуки Юмаша Батраева, сыновья Барлыбая Юлбарисова. Выделим одно имя, ставшее известной фамилией в деревне. Это Каикбирды Саматов, живший в этой деревне с 1859 г. с сыновьями деревенским начальником Султантимиром (1799 г.) и Ишбирде (1791 г.).

В 1859 г. деревня насчитывала 232 жителя и 47 дворов. 248 человек и 50 дворов было в 1920 г.

Зилимовцы впоследствии основали д. **Ишбирды**.

На местности по названию Малый хутор в устье р. Кувашла в 1834 г. возникла д. **Абсаламово**. Основали ее выходцы из дд. Баишево и Мурзакаево. Деревня носила имя зауряд-сотника Абсалама Бишева, бывшего жителя Баишево. Через 25 лет часть людей возвращается в коренные деревни, остается на месте около 200 человек. В 1859 г. в 33 дворах проживало 190 жителей. Впоследствии деревня исчезла с карты губернии.

В конце XVIII в. среди других соседних деревень по количеству дворов (51) и жителей (186 мужчин и 146 женщин) выделялось поселение бурзян **Мурзакаево**. Население его сформировалось за счет выделившихся из д. Карагужино. В конце XVIII в. было известно два выселка под одним названием Мурзакаево.

В 1859 г. в Мурзакаево в 23 дворах проживало 136 человек. Через 26 лет цифры не изменились. Численность населения сохранилась к 1920 г. Дворов стало 30. После 1945 г. деревни не стало. Жители ее пополнили население соседних деревень.

Среди воинов 15-го башкирского полка, взявшего Париж, были рядовые Иштавлет Ишимбетов и Яныбек Мурсалимов. На войне погиб Давлеткильде Кутлугильдин.

Жители Мурзакаево занимались скотоводством. В 1839 г. 221 человек имел 246 лошадей, 311 коров, 117 овец и 83 козы. Летом кочевали по рр. Акмурун, Пшада, Сакмара. На 24 десятинах пашни в 1843 г. посеяли 32 пуда озимого и 224 пуда ярового хлеба. Между жителями дд. Юмашево и Мурзакаево, по-видимому, были родственные связи; на эту мысль наводит переселение 6 семей из Юмашево в 1812 г.

Первопоселенец не известен. Его сыновья юртовой старшина Янузак и есаул Артышай Мурзакаевы жили

в родной деревне. В 1816 г. им исполнилось 45 и 46 лет. У Артышай был сын Артыкай, у второго – Ярмухамет и Уелдан.

11 семей из д. Мурзакаево, по 3 семьи из дд. Юмашево и Яратово в 1816 г. при р. Янузак-Саз основали д. **Мамбетово**, по имени 73-летнего Мамбета Абдрашитова (сын Динмухамет). Он и его брат Умбет – из д. Мурзакаево. Перечислим имена, ставшие фамилиями. Бывший житель д. Юмашево Сабай Илчикаев, его дети Янгильде (его дети Исянгул, Исламгул, Кильмухамет, Юлмухамет), Янтуря (его Абдрафик, Адульгап, Шаяхмет, Кутлуахмет, Кужахмет) и Кудабай (его Суфиян).

В этой деревне жил рядовой 15-го башкирского полка Рязяп Зиянбердин, принимавший участие во взятии Парижа.

В 1834 г. деревня насчитывала 190, в 1885 г. – 392 жителя. В 1920 г. было две деревни – Верхнемамбетово (379 человек, 65 дворов) и Нижнемамбетово (339 жителей, 48 домов). Из них сегодня известна первая: Верхнемамбетово вошло в состав совхоза «Баймакский».

По скотоводству сведений нет. На каждого из 190 человек сеяли в 1839 г. по 2 пуда ярового хлеба.

В 1834 г. 80 человек из Мамбетово при р. Кувашла возле брода Майташ основали д. **Муртазино**. Деревня носила имя зауряд-хорунжего Муртазы Абдуллоевича Яратова.

Жителей было 140, дворов 20. Через 25 лет в 21 дворе проживало 128 человек.

Кускильды Сагитов участвовал в Отечественной войне 1812 г. Жители новой деревни занимались скотоводством, промыслами. Земледелие делало свои первые робкие шаги: в 1842 г. жители засеяли 8 пудов озимого и 264 пуда ярового хлеба.

Эта деревня просуществовала недолго. Жители постепенно переселялись в новые деревни. В частности, в 1858 г. несколько семей создали поселение, которое получило имя Юсупа Уметовича Абдрашитова. Х ревизия насчитывала 100 жителей, 20 дворов. Первая советская перепись показала 230 человек при 38 дворах. Деревня имела и второе название – **Карагайлы**. Установить дату исчезновения д. **Юсупово** (Карагайлы) – дело краеведов.

Хутор Гумера в 1816 г. перерос в деревню, во главе которой стояли деревенский начальник и сотник. Образовали д. **Гумерово** жители Мурзакаево, объединенные в 13 семей. Вот некоторые имена: Давлетбай, Ульмясбай, Юлгутлы Юлымбетовы, Юмагул Байгазин, Абдулкарим Уметбаев, 85-летний Акберды Курмекеев, Исчура, Танатар Давлетсурины и другие. На бывший хутор отца переехали 60-летний Мустафа (из д. Мамбетово) и 45-летний Хамза Гумеровы.

Житель деревни Минлибай Худайгулов – участник войны 1812 г.

В год основания д. Гумерово состояла из 13 дворов с 78 жителями. Через 43 года 240 человек проживало в 37 дворах.

В 1920 г. в Гумерово было 277 жителей и 52 двора. Она имела и другое название – **Муртазино**, что говорит о связях с прежней д. Муртазино, в частности, генетических: все жители – выходцы из д. Мурзакаево. Лишним доказательством их родства является и то, что они кочевали на одних и тех же землях по рр. Акмурун и Пшада.

Из гумеровцев (прибывших из Мурзакаево) Юсуп Юлбердин участвовал в составе башкирского полка

в кампании России против Франции в 1805–1807 гг., Минлибай Худайгулов – в Отечественной войне 1812 г.

Основное занятие жителей д. Гумерово – скотоводство, однако не все семьи выезжали на летовку (35 из 40). На 173 человека приходилось 496 лошадей, 464 коровы, 73 овцы, 37 коз. На 26 десятинах земли сеяли 408 пудов ярового хлеба.

Рядом находилась д. **Яратово**. Жители ее выделились из исчезнувшего в конце XVIII в. поселения Карагузино. По V ревизии в 23 дворах жили 87 мужчин и 63 женщины. В 1843 г. VIII ревизия показала 172 жителя. В 1859 г. произошло уменьшение численности населения (140 человек). Через 26 лет в результате образования новых выселков отмечена дальнейшая убыль населения почти наполовину. В 1920 г. эту деревню (183 жителя) переименовали в **Верхнеяратово**.

Известны сыновья и внуки основателя деревни. Еще в 1816 г. Ахмер Яратов (дети Юлмухамет, Буранбай) был переведен в Баишево, Абдулла Яратов (сын Муртаза) – в Мамбетово. Сын Абдуллы Халил и его внук Ахмет жили в Яратово.

Скотоводство для яратовцев – основная отрасль хозяйства. На 32 двора со 175 жителями приходилось 266 лошадей, 433 коровы, 261 овца, 79 коз. На 17 десятинах сеяли 408 пудов ярового хлеба.

Между 1843–1850 гг. яратовцы создали д. **Мурзабулатово**, или **Новояратово**. Первопоселенец – отставной зауряд-есаул Мурзабулат Сагитович Кузакаев (д. 758). В 1859 г. в 37 дворах проживало 99 мужчин и 85 женщин. 225 жителей и 45 дворов было в 1920 г. Сегодня на карте республики деревни нет.

92 человека из дд. Гумерово и Яратово в 1834 г. переехали на свой хутор по р. Магаш, объявив его д. **Ярмухаметово**, по имени зауряд-хорунжего Ярмухамета Узянбаевича Юлуева, кавалера серебряных медалей «За взятие Парижа 19 марта 1814 года» и «В память Отечественной войны 1812 года». Он прибыл сюда из д. Гумерово. Умер в 1853 г. Его сыновья Султангали и Мухаматбакий жили в д. Ярмухаметово.

Ярмухаметово – родина башкирского этнографа Бахтигарей Юлуева. Проследим его родословную. У Унаса Азибаевича Юлуева, жителя д. Баишево, был сын Кулмухамет, которого в 1833 г. перевели в д. Гумерово, затем – в Ярмухаметово. Сына Кулмухамета звали Габдулмухамет, его сыновей Салимгарей и Бахтигарей. Бахтигарей родился 18 августа 1861 г. Это и есть будущий исследователь обычаев и обрядов своего народа⁴⁴.

В год основания в деревне было 185, через 25 лет – 230 жителей. 448 человек и 96 дворов отмечено в 1920 г. Второе название деревни – **Кабыккуш** (*кабык* – луб, лубяной; *куш*, *кыуш* – шалаш).

Скотоводство, лесные промыслы, земледелие – основные занятия жителей. На каждого в 40-х гг. XIX в. сеяли по 2 пуда ярового хлеба.

Мурзакаевцы (75) и баишевцы (11 человек) в 1859 г. на месте старого хутора основали д. **Тлявкабылово**, по имени Тлявкабыла Муллагильдиновича Аллабердина (прадед Аиткул), жившего в 1723–1813 гг. Деревня просу-

ществовала недолго, жители разъехались по соседним поселениям.

Как видно, жители всех деревень 6-й юрты имели тесную генетическую связь.

* * *

К 7-й юрте относилось коренное поселение **Исмакаево** с дочерними аулами, расположенное на р. Юлук. Исмакаево, по-видимому, отделилось от Юмашево, поскольку связи их продолжались и в начале XIX в. В частности, в 1816 г. сюда из Юмашево переселилось 5 семей.

Известен первопоселенец. Это Исмакай Казаков. Как доверенное лицо бурзян он поставил тамгу под договором 1781 г., который разрешал припускать татар в д. Юлук⁴⁵. Его сын Юлдаш жил в 1757–1813 гг. Сыновья Юлдаша Тансык-бай, Рахматулла и Ишкильде.

В конце XVIII в. Исмакаево представляло из себя 57-дворное поселение из 265 жителей. В течение следующего века эти цифры не изменились, а в конце его даже уменьшились. В 1920 г. деревня состояла из 80 дворов с 400 жителями.

Здесь люди жили зажиточнее: на 75 дворов в середине XIX в. приходилось 700 лошадей, 1250 коров, 317 овец, 111 коз. На 49 десятинах сеяли 32 пуда озимого, 400 пудов ярового хлеба.

Несколько хуторов жители Исмакаево превратили в постоянные поселения. В 1834 г. они основали д. **Исянгильдино**, расположенную при р. Тулубай у горы Аккуш. Первопоселенцем был Исянгильде Кунаккулович Кусяков (1785–1850). Его дети Зайнагабдин, Асфандияр, Мухаметшариф, Хасанбасары, Мухамадияр, Аитбай. Братья Исянгильде Байгильде, Мухаметьян жили здесь же. Жительница д. Исянгильдино Б. Г. Галина ошибочно считает, что ее деревню основали выходцы из д. Исламово. Но верно показывает родословную: Кусяк – Кунаккул – Исянгильде – Аитбай и Мухамадия (по переписи Мухамадияр) – Сагидулла – Гиниятулла (ее отец. Она 1928 года рождения)*.

Если в год возникновения в деревне проживало 78 человек, то через 25 лет цифра возросла вдвое. В 1885 г. деревня насчитывала 204 жителя и 31 двор. Перепись 1920 г. показала 466 человек и 87 дворов. Сегодня на карте республики деревни тоже нет.

Вторая деревня, основанная в том же 1834 г. исмакаевцами, – **Мурзино**, находящаяся при ключе Землянка, носила имя Мурзы Идрисова, 1774 года рождения. Его дети Янмурза, Нурамбай, Абдулхалик.

В год основания деревня имела 16 дворов и 114 жителей. X ревизия показала 42 двора и 228 человек.

В 1885 г. деревня имела второе название – **Тавасты Бурзян**, она состояла из 41 двора с 328 жителями. В 1920 г. было уже две деревни – Мурзино 1-е (42 двора и 185 человек) и Мурзино 2-е (49 домов с 219 жителями). Назывались они по-другому – Туш-Аул.

Среди жителей был участник войны 1812 г. Алламурат Ишмуллин. Жители занимались скотоводством, промыс-

⁴⁴ Юлуев Б. Г. Аждаха – змей в рассказах башкир // Этнографическое обозрение. 1892. № 2–3; К этнографии башкир. Там же.

⁴⁵ ЦГИА РБ. Ф. 2. Оп. 1. Д. 4605.

* Киске Эфэ. 31 мая – 6 июня 2008 г. С. 1, 6.

лами. Сведений о поголовье крупного рогатого скота и лошадей нет. Мурзинцы имели 183 овцы, 11 коз. На 17 десятинах пашни сеяли в 1842 г. 40 пудов озимого и 256 пудов ярового хлеба.

В том же 1834 г. возникла третья деревня, основанная 10 семьями из Исмакаево, — **Исламово**. Первопоселенцем был Ислам Ишкуватович Зянаков, живший в 1775—1856 гг.

В 1850 г. деревня насчитывала 273, в 1859 — 236, в 1920 г. — 262 жителя.

Хутор при р. Кундуруш, притоке Зилаира, в 1834 г. теми же исмакаевцами был превращен в постоянное поселение. Так возникла д. **Ниязулово**, носившая имя 70-летнего Ниязула Кутлубаевича Иргалина.

В 1834 г. в деревне было 137, в 1859 — 134, в 1885 — 64, в 1920 г. — 155 человек.

Жители занимались прежде всего скотоводством, промыслами, отчасти земледелием. В 1843 г. было засеяно 24 пуда озимого и 336 пудов ярового хлеба.

Сейчас этой деревни на карте республики нет.

При р. Карамалы в 1833 г. исмакаевцы основали новую, пятую по счету д. **Ишмухаметово (Карамалы)**. Первопоселенцем был Ишмухамет Биксантаев, живший в 1771—1851 гг.

К VIII ревизии проживало 189, к X ревизии — 352, в 1885 г. — 494, в 1920 г. — 547 жителей. Жители деревни ежегодно выезжали на яйляу по рр. Ургаза, Карамалы, по ключам Аир и Саз и урочищу Красный Камень. На 33 двора с 189 жителями приходилось 330 лошадей, 361 корова, 171 овца, 63 козы. На 17 десятинах сеяли лишь 20 пудов озимого и 432 пуда ярового хлеба.

Среди жителей были участники Отечественной войны 1812 г. рядовые Усман Ишкильдин и Ислам Багильдиев.

Д. **Семяшево** — тоже выселок из д. Исмакаево. В конце XVIII в. она состояла из 30 дворов и 151 жителя. Но в 1811 г. 9 семей вернулись в коренную деревню. В последующие годы и остальные ее жители оставили свое поселение, обосновавшись в Исмакаево. Известен сын первопоселенца — юртовой старшина Ишкужа Семяшев.

В начале XIX в. на месте старого хутора возникла д. **Аптикеево**. По всему видно, что ее основали выходцы из д. Юмашево. В 1812 г. еще 3 семьи переехало в Аптикеево. Первопоселенец нам не известен. Имена его сыновей зафиксированы VII ревизией 1816 г.: 48-летний Худайназар, 39-летний Акназар и их братья Мухаметрахим и Мухаметамин Аптикеевы. Все они жили в этой деревне. В 39 домах проживало 185 человек. X ревизия показала 170 жителей при 31 дворе. 336 человек и 57 дворов было здесь в 1920 г. Ныне она не известна.

Жители, занимаясь главным образом скотоводством, выезжали (из 39 дворов 30 кибиток) на кочевку по рр. Лаипберда, Пшада и Таш-Елга. На 39 домов с 202 жителями приходилось 253 лошади, 270 коров, 100 овец, 78 коз. На 20 десятинах сеяли 18 пудов озимого и 280 пудов ярового хлеба.

В этой деревне жил Иштавлет Рысымбетов, один из участников Отечественной войны 1812 г.

Здесь встречаются редкие для настоящего времени имена: Балта, Бульгирек, Бряли. В 1826 г. 53-летний Байбулат Биккинин с детьми Урмантаем, Джитигаем, Утявли, Иштякбаем был переведен в д. Темясово (д. 207).

Часть жителей у д. Аптикеево основала деревню по имени Тангрибирде Ильясова, просуществовавшую до 1946 г.

В 1834 г. в **Тангрибирде** было 67, в 1859 г. — 92 жителя. В 1920 г. деревня насчитывала 90 человек. Был и Тангрибирдинский хутор, где проживало 72 жителя. Поселения находились друг от друга на расстоянии 10 верст.

Второе поселение, основанное в 1812 г. аптикеевцами, было **Баймурзино**. Название ее от имени Баймурзы Канчурина (1765—1855), переведенного сюда из Юмашево через Аптикеево. Он служил помощником юртового старшины. Его дети Ярмулла, Рахматулла, Хайрулла, Мухаметсадык, Хабибулла. Брат первопоселенца Булат Канчурин тоже переехал в новую деревню. Хабибулла Баймурзинович Канчурин в 1855 г. когда 7-й кантон в Верхнеуральском уезде был подразделен на три кантона, был назначен кантонным начальником 4-го кантона.

Мухаметсалим Байтурин, двоюродный брат первопоселенца, и Ракай Акмамбетов в составе 15-го башкирско-го полка участвовали в Отечественной войне 1812 г.

В 1834 г. здесь проживало 192, в 1859 г. — 236, в 1885 г. — 292, в 1920 г. — 597 жителей.

Баймурзинцы разводили скот, занимались промыслами, хлебопашеством. Из 30 дворов 25 кибиток в конце 30-х гг. XIX в. выезжало на яйляу в районы оз. Ялтыр и Жулави, а также по р. Ургаза. Они владели 357 лошадьми, 541 коровой, 326 овцами, 147 козами. На 20 десятинах пашни сеяли только 24 пуда озимого и 360 пудов ярового хлеба.

Ибрагимово (Куктуба) было основано также аптикеевцами в середине XIX в., названо по имени урядника Ибрагима Юсупова. Его дети Янали, Муса, Мустафа, Абдулманнан, Исмагил, Исхак, Исрафил. В 1850 г. здесь жили 100, в 1885 — 104, в 1920 г. — 180 человек.

В 1852 г. аптикеевцами была основана д. **Ишмурзино (Юкаляр)**. Сначала сюда переехали 50 человек. Затем за ними последовали другие. Первопоселенцу в 1859 г. исполнилось 81 год. Это — Ишмурза Бултриков, 1778 г. Отцу его Бултрику Сафарову в 1816 г. исполнилось 75 лет, т.е. был 1741 года рождения. Ишмурза исполнял должности помощника юртового старшины, затем стал первым человеком в юрте — группе деревень. Его сыновья Абдулмалик, Абдулатиф, Кылысбай, Юлдашбай (его сын Абдулла). В д. Ишмурзино переехали дяди первопоселенца: Тукай Сафаров, 1755 г. (его сыновья Узьянбай, Мурзабай, Ишмурат), Абиля Сафаров, 1748 г. (его сыновья Бурангул, Субхангул), Баим Сафаров, 1760 г. (его сыновья Арсланбай, Тугузбай, Аралбай, Мухаметша)⁴⁶.

В 1859 г. деревня состояла из 48 дворов, где проживали 126 мужчин и 139 женщин. В 1920 г. насчитывалось 432 человека, которые имели 84 двора.

* * *

К 8-й юрте 6-го кантона относились три коренные деревни бурзян — Сибаетово, Ахмерово и Туркменево. Остальные поселения юрты — дочерние, возникли в XIX в.

Д. **Сибаетово** еще в середине XVIII в. называлась **Атайсал**. По записям известного Батырши (мишарского

⁴⁶ ЦГИА РБ. Ф. 138. Оп. 2. Д. 218.

муллы, затем ахуна Габдуллы Галиева), в 1755 г. были гора Атайсал и деревня под таким же названием. Они известны с 1727 г. С конца XVIII в. она носит имя Сибая Таникеева. Кем он служил — не известно. Но известны имена его сыновей — Итбай, 1775 года рождения, Кутлугильде (1776), Тукман (1778), Амангильде (1785), Исянгильде (1786), Давлеткул (1787), Утарбай (1791). Возраст детей подсказывает, что Сибай жил во второй половине XVIII в. Назовем имена его внуков. У Итбая был сын Баймурза, у Кутлугильде Абдулфатих, у Исянгильде Арслангали, Карейгали, Мухаметгали, у Давлеткула Султангирей, Джигит, у Тукмана Батырша, Султанмахмут, Султангали, у Утарбая Вали, Шагиахмет, Кутлуахмет, Шарафитдин.

Усиление военно-феодалного гнета в первой половине XIX в. вызывало недовольство населения. Об этом косвенно свидетельствуют факты высылки некоторых жителей из Сибая. В частности, Исянгильде и Утарбай Сибая в 1832 г. были сосланы в Сибирь. За два года до этого сын первого из них «за провинности» был отдан навечно в солдаты. На год выслали в Пермский уезд Давлеткула Сибая, в Екатеринбургский и Красноуфимский уезды — Алтынсу Тувальбаева, Рахмангула Абдулмамбетова, Нугумана Ишьярова.

В 1798—1831 гг. в д. Сибая находилась штаб-квартира начальника 6-го кантона. До 1820 г. им был житель этой деревни поручик Аккул Биктимиров, который начальствовал в кантоне 22 года. Затем его заменил на этом посту сын Абдрахман, служивший главой кантона шесть лет. Его место получил родной брат Фаткулла, затем сын Асатулла Абдрахманович. Семья Биктимировых держала бразды правления кантоном в течение 33 лет. У Аккула были еще дети Даут, Сулейман, Усман, Фазей, Абдулла, Мухаметфаиз, Габбас.

Уличенный в сборе незаконных денег с подвластного ему населения, Аккул Биктимиров был отстранен от власти. Однако за преступление его не наказали из-за преклонного возраста: он умер в 80 лет в 1826 г. Зато были наказаны юртовые старшины Буранбай Кутусов и Ибрагим Айсуваков, не виновные непосредственно в присвоении собранных денег, но, тем не менее, сосланные в Сибирь — таков был приказ кантонного начальника. Деньги были отданы Аккулу Биктимирову.

Ибрагим Айсуваков, из тархан, был жителем д. Сибая, родился он в 1776 г. Служил есаулом, с 1807 г. — юртовым старшиной. Он — чиновник 14-го класса. Отец его мулла Айсувак Мутаев жил в 1750—1819 гг. Дед Мутай Аиткулов служил старшиной Бурзянской волости. У Мутая еще были сыновья Байгильде, Байдавет, Биктимир — старшина волости, пугачевец. Дети Биктимира Аккул, Гали, Хасан, Байзигит. Дети Ибрагима Айсувакова Мирхайдар (1805 года рождения, его сын Шагимардан), Мураткул (1809 г.), Миртимир (1819 г.) и Кутлуахмет (1820 г.).

Сын Аккула Биктимирова Абдрахман в 1820—1826 гг. служил начальником кантона, умер при невыясненных обстоятельствах. Народ выражает ему сочувствие в своей песне, считая, что погиб он от руки друга отца:

Атам дусы, тиеп ышандын, егет,
Атаң дусы етте башына.

Однако справедливым начальником Абдрахман не был. Сохранилось немало документов о нем как о взяточнике и притеснителе народа.

Внук Сибая — Шагиахмет Утарбаевич Сибаяев. В 1855 г. число кантонов было доведено до 28 в связи с присоединением к Башкирскому войску тептярей. 6 (7-й) кантон, расположенный в Верхнеуральском уезде, был подразделен на три кантона: 4-й, 5-й, 6-й. Во главе 4-го кантона стоял житель д. Баймурзино Хабибулла Баймурзинович Канчурин, 5-м кантоном командовал житель д. Галеево Кутлуахмет Галеевич Бикчурин, 6-м — Шагиахмет Сибаяев. Штаб-квартира последнего кантона находилась в д. Рахметово (ныне Абзелиловский район). Вот здесь и родилась народная песня «Сибай»:

Йәшел генә сана, зәңгәр дуга
Ектерһәнә, Фатимам, туратка.
Атайсалга кайтып кантон булһам,
Ирешер инем, Фатимам, моратка.

Вынужденное пребывание Ш. Сибая вдали от родной д. Атайсал (Сибая) и тоска по родине и любимой — вот о чем эта лирическая песня.

Просмотр так называемого формулярного списка Сибая, данных о его биографии, службе, проясняет следующее. Родился он в 1817 г. Начал службу писарем, стал юртовым старшиной над группой деревень, дважды находился на внешней службе в укреплениях Аральское и Форт-Перовск в чине урядника, затем зауряд-хорунжего. Был дважды женат: первую жену звали Камбар (дочь зауряд-есаула Ульмасбая Юлдыбаева), вторую — Фатима (дочь кантонного начальника Кутлуахмета Бикчурина). Были у него сын Ширгазы и дочь Гайнияма. Песня «Сибай» рассказывает о Фатиме Кутлуахметовой⁴⁷.

Во время Крестьянской войны 1773—1775 гг. сибаявцы во главе со старшиной Биктимиром Мутаевым, действовавшим в районе Зилаирской крепости, воевали с карателями⁴⁸.

В 15-м башполку героически сражались сибаявцы сотники Ахтям Байгильдинович Мутаев, Гали Биктимирович Мутаев, зауряд-хорунжий Кутлузаман Тувальбаевич Юлдыбаев, рядовой Бикбулат Тувальбаев, награжденные серебряными медалями «За взятие Парижа 19 марта 1814 года» и «В память Отечественной войны 1812 года»⁴⁹.

В конце XVIII в. деревня состояла из 30 дворов с 180 жителями. VIII ревизия показала 557, X — 758 человек. Где-то между 1844—1849 гг. на р. Камышлы Узьяк возникла д. Новосибая. В 1850 г. в ней было 12, в 1859 г. — 15 дворов и 88 жителей. Из них 2 семьи Сибаяевых, 7 семей Биктимировых, остальные — Кильмяковы, Сарыбатыровы, Адельгаревы. В Старом Сибая в 1885 г. в 160 дворах проживало 880 человек в 1920 г. в д. Старое Сибая было показано 1153 человека и 139 дворов. В Новом Сибая в 20 дворах проживало 102 жителя. Рядом с новой деревней, в 5 верстах от старой, был зафиксирован Новосибаяевский хутор с 37 дворами и 237 жителями.

⁴⁷ ЦГИА РБ. Ф. 2. Оп. 1. Д. 11495. Л. 1—4.

⁴⁸ Крестьянская война 1773—1775 гг. на территории Башкирии. С. 138, 154, 258, 86, 349, 378.

⁴⁹ ЦГИА РБ. Ф. 2. Оп. 1. Д. 4672, 14633, 14637; Любезные вы мои... С. 36.

В коренной деревне с 1834 г. работал кантонный фельдшер Мухаметгали Исянгильдин из рода Сибяевых⁵⁰.

Основатель и руководитель тайного революционного кружка в Оренбурге, поэт-декабрист Петр Михайлович Кудряшев (1797–1827), владевший башкирским, казахским языками, живо интересовался историей и народным творчеством башкир. На местном материале им были написаны повести «Абдрахман», «Абдряш», «Исхак» и другие, а также большое количество своих стихотворений и песен.

Кудряшев хорошо знал д. Сибяево и ее людей. Это видно из его письма к издателю журнала «Отечественные записки» П. П. Свиньину, который совершал путешествие по Сибири и Уралу. Вот что он писал: «Когда вы приедете в крепость Кизильскую, то можно бы вам отправиться в деревню Сибяево, отстоящую от Кизильской в 20 верстах. В этой деревне живет начальник 6-го башкирского кантона, полковой сотник Бектемиров. Он (разумеется, при содействии здешнего военного губернатора) доставит вам такие материалы, которые займут не последние страницы в вашем журнале. У некоторых чиновников, состоящих в 6-м башкирском кантоне, есть грамоты царя Алексея Михайловича и предшественников его. Сии грамоты очень любопытны.

Ежели вы имеете намерение обратить внимание ваше на башкирцев, то нигде не можете сделать столь верных наблюдений над этим полукочевым народом, как в деревне Сибяевой. Тут вы узнаете отличительную характеристику башкирцев, узнаете их нравы, обыкновения, образ жизни, предрассудки».

Предлагая путешественнику маршрут дальнейшего его пути, Кудряшев продолжал: «Из деревни Сибяевой не угодно ли вам отправиться к Ярындыку. Эта гора есть одна из высоких Уральских и отстоит от Сибяевой не более как в 15 верстах. Она представит вам самую живописную, самую восхитительную картину, которая украшает сего исполина Каменного пояса. Здесь встретите вы прекрасные рощицы, густые леса, быстрые ручьи, каменные утесы и проч., словом, встретите такое зрелище, которое может наполнить душу вашу самым живейшим восторгом»⁵¹.

Стихотворения, опубликованные Кудряшевым в свое время («Прощание башкирца с милой», «Песнь башкирца перед сражением», «Песнь башкирца после сражения» и другие), были записаны им в 6-м башкирском кантоне, возможно, в самой д. Сибяево.

Еще одна интересная деталь о связях его с жителями этой деревни. В его повести в стихах под названием «Абдрахман» главный герой Абдрахман, старик Айсувак, борец Кильмяк и другие – это реальные люди. В самом деле в д. Сибяево жили Абдрахман Аккулов – кантонный начальник, Айсувак Мутаев (1750–1819), Кильмяк Сулейманов (1740–1819), сыновья последнего Кусябай, Кулибай, Байрамгул, Абдуллатиф.

В повести «Воинские игры башкирцев» есть строки:

На конях батыры все рядом;
Перед ними старец Айчувак,
Они желают быстрым взглядом
Скорее встретить данный знак... (т.е. начало конских скачек).

О Кильмяке писал так:

Но видят – на средину круга
Могучий, дерзостный Кильмяк
Отважно, гордо выступает.

Жители Сибяево занимались в основном скотоводством, промыслами, отчасти земледелием. В 30–40-х гг. XIX в. жители выезжали на летовку (96 кибиток из 96 дворов в 1839 г.). На 554 человека приходилось 301 лошадь, 302 коровы, 250 овец, 120 коз. На 27 десятинах пашни в 1848 г. посеяли 752 пуда ярового хлеба. Озимого хлеба еще не знали. Как видим, на душу не приходилось и полутора пудов хлеба.

Сибяевцами на местах хуторов были основаны новые поселения. Одно из них – Галеево при р. Ургаза. Выше говорилось, что эту деревню в 1813 г. основали 5 семей из Атиково (ныне Бурзянский район) и 18 семей из Сибяево (в том числе семья Идельбая Аскарлова, его сына Абдулмукмина Идельбаева, которые создали новую деревню, носящую имя и отца, и сына). Носит она имя походного старшины Гали Кунурбулатова, выходца из д. Атиково. Этот момент лишней раз свидетельствует о генетических связях жителей дд. Сибяево и Атиково, не говоря уже о жителях дочернего аула Галеево.

В 1834 г. в деревне проживало 129, в 1859 г. – 148, в 1885 г. – 220, в 1920 г. – 291 житель.

В 1839 г. на 30 дворов со 129 жителями приходилось 259 лошадей, 142 коровы, 15 овец и 29 коз. Земледелия почти не было, если не считать, что кто-то на 12 десятинах пашни в 1842 г. засеял 28 пудов ярового хлеба.

Недалеко от коренной деревни при р. Каракубек несколько семей из Сибяево основали д. Хасаново. Переехали сюда дистанционный начальник Рыскужа Асылгужин с сыновьями Тускали и Сиргали, шесть братьев Байназаровых, Акназар Якупов с двумя сыновьями, Кинзя, Нарымбай, Казакбай Бикьяновы, Исянгул Мамбетсурин. Деревню назвали именем юртового старшины сотника Хасана Байназаровича Бишшева, переведенного в новую деревню через Янзигитово, где он исполнял должностные обязанности в течение года. В 1838–1846 гг. Хасан служил кантонным начальником 6-го башкирского кантона. Деревня становится штаб-квартирой кантона, объединившего 50 тыс. человек. В истории культуры Хасан известен тем, что он в 1864 г. снял с шежере племен бурзян, кипчак, усерган и тамьян копии, которые дошли до наших дней⁵².

Жители деревни занимались скотоводством, промыслами и земледелием. Скотоводство находилось в упадке. На 12 дворов с 59 жителями приходилось 63 лошади, 90 коров, 16 овец, 23 козы. Хлеб сеяли больше своих соседей: по 15 пудов ярового на человека. Озимый хлеб в почете не был: на всех сеяли лишь 40 пудов.

Сын кантонного начальника Хасана Бишшева Мирсаяф участвовал в знаменитой студенческой сходке в Казанском университете в 1887 г. Мирсаяф Бишшев, 1862 года рождения, 9 лет учился в Оренбургской городской гимназии. 14 июня 1886 г. он получил аттестат зрелости. По документу видно, что он сдал 12 экзаменов, в том числе по 5 языкам (русскому, латинскому, греческому, немецкому, французскому). В том же году его при-

⁵⁰ Там же. Д. 4020.

⁵¹ Башкирия в русской литературе. Т. 1. С. 133, 137.

⁵² Башкирские шежере. С. 194.



Мирсаяф Бишев

няли в университет, но из-за болезни приступить к учебе он не смог. Бишев получал стипендию. Дело в том, что еще в 30-х гг. XIX в. в Казанском университете было открыто 20 вакансий для башкир и мишарей, находящихся в военном сословии. Стипендию платили из средств Башкирского войска, собранных с населения. И после отмены кантонного управления эта сумма хранилась в банке. За счет этих денег продолжали выплачивать стипендию башкирским юношам, обучающимся в университете

и после перевода их из военного сословия в гражданское.

В 1887 г. в университете возникло 20 тайных обществ студентов. Они выступили против реакционного университетского устава, требовали его отмены, легализации студенческих обществ, восстановления исключенных на основе устава студентов и наказания лиц, виновных в изгнании их из университета.

4 (16) декабря 1887 г. в актовом зале университета собрались 256 студентов, чтобы выразить свой протест против царившего здесь полицейского режима. Среди студентов было 142 медика и 61 юрист, в их числе Мирсаяф Бишев — студент 1-го курса юридического факультета. В подготовке и проведении сходки принимал деятельное участие и студент юридического факультета В. И. Ульянов. Инспектор университета характеризует его как самого активного участника сходки. По словам участника сходки Н. Алексева, Ульянов выступил на ней с яркой речью о гнете царизма, о несправедливом суде и необходимости борьбы студенчества против существующего режима.

Революционное выступление студентов встревожило власти. К зданию университета был подтянут батальон солдат. Под угрозой вызова полиции и войск студенты освободили актовый зал. В знак протеста многие участники сходки отказались от своих студенческих билетов, а 5 декабря В. И. Ульянов написал заявление об уходе из университета. Участников сходки арестовали и заключили в тюрьму. 47 активных студентов были исключены из университета, а остальным, в том числе Мирсаяфу Бишеву, объявили выговор с занесением их имен в «штрафную книгу». Мирсаяф не смог окончить университет по болезни; на 4-м курсе он оставил учебу.

Третье поселение, основанное сибаяевскими жителями, — **Кутлумбетово**, расположенное в Оренбургском уезде по рр. Ток и Чуран. Первопоселенец — Кутлумбет Агеев. Первоначально деревня называлась **Бакиево**. В результате споров о земле сибаяевцы (здесь, на кипчакской земле, они были припущенниками) выехали в район р. Кинель и создали поселение под названием **Байдавлет**. Выяснилось, что сибаяевцы осели на казенной земле без разрешения. По требованию уездных и губернских властей жители Бакиево оставили этот район. Часть

людей осела в дд. Ахмерово, Кунакбаево, Мерясово, Абзелилово, Исянгильдино. Другие вернулись в Кипчакскую волость и основали д. Кутлумбетово. У башкир этой волости сибаяевцы получили полторы тысячи десятин земли. После ее распределения между припущенниками из д. Сибаяев некоторые из них остались без душевого надела и вернулись обратно, в коренное поселение Сибаяев. Среди них были и братья Агеевы³³.

По VIII ревизии в д. Кутлумбетово было 350, по X — 400 жителей.

Такова краткая история коренной (Сибаяев) и дочерних (Новосибаяев, Галеево, Абдулмукуминово, Хасаново, Кутлумбетово) деревень.

В конце XVIII в. д. **Ахмерово** по своим размерам была больше, чем Сибаяев: 46 дворов против 30. Жителей насчитывалось 320 человек. Через 40 лет численность населения уменьшилась на 100 человек. Еще через 25 лет, по X ревизии, она увеличилась на 100 жителей.

Сыновья Ахмера Абдулхалик, Ибрагим, Рафик жили здесь же.

Между прочим, по V ревизии деревня зафиксирована как Биктагирово, второе ее название Ахмерово взято в скобки, деревня носит имена Ахмера и Биктагира — основателей поселения.

Жители д. Ахмерово генетически связаны с населением д. Бахтигареево (Апиково). В 1816 г. к д. Ахмерово было причислено 27 семей. Сюда перебрался 52-летний Имангул Апиков (его сыновья Яхья, Масах, Якуп, Альмухамет, Усман, его Мухаметрахим). Д. Ахмерово имеет и третье название — Апиково (она была названа так в 1920 г. и имела 428 жителей и 85 дворов).

Приводим имена ветеранов Отечественной войны 1812 г. — бывших воинов 15-го башкирского полка: Ярмухамет Ишимгулов, Абдулхалик Ахмеров (сын первопоселенца), Салих Габдюев³⁴.

Ахмеровцы занимались скотоводством. Летом все находились на яйляу. 60 дворам с 318 жителями принадлежало 344 лошади, 175 коров, 30 овец, 55 коз. Засеяли в 1842 г. лишь 156 пудов ярового хлеба.

В 1834 г. 51 человек из Ахмерово при р. Казах Сапкан превратили хутор в д. **Давлетово**. Первопоселенец — 60-летний Давлет Юлчурин (его сыновья Гильман, Калкан, Алтыnguл). Давлет был среди тех, кто в 1816 г. переехал из Бахтигареево в Ахмерово.

В год основания деревня состояла из 100 человек. Через 25 лет количество жителей сохранилось. По переписи 1920 г. видно, что было две одноименные деревни — Верхнее и Нижнее Давлетово, в которых проживало 183 жителя. В обеих деревнях — 49 дворов. Кроме того, в 5 верстах находился Давлетовский хутор с украинским населением (211 человек и 32 двора).

8-ю юрту замыкает д. **Туркменово** при р. Малая Ургаза. По V ревизии в ней было 18 дворов с 190 жителями. 114 домов и 700 жителей показала X ревизия (1859 г.). В 1885 г. в 122 дворах проживал 841 человек. Первая советская перепись зафиксировала две деревни: Туркменово 1-е (132 двора с 637 жителями) и Туркменово 2-е (556 человек и 123 двора).

³³ ЦГИА РБ. Ф. 2. Оп. 1. Д. 15138.

³⁴ Там же. Д. 4672.

Деревня носит имя одного из старшин Бурзянской волости Туркмена Янсеитова, основана в 70-х гг. XVIII в. В его ведении находилось тогда 39 дворов. Первопоселенец жил в 1731–1811 гг. (д. 261). Перечислим его сыновей и внуков: Суяргул, 1752 г., его дети Сабангул, Базаргул, Мухаметшарип, пасынок Исянгул; брат Суяргула, 1755 г. Кадыргул (сын Алдакай); близнецы Тукран и Юмагул, 1764 г.; Ямангул, 1768 года рождения (сыновья Зиянгул, Гали, Ишали); юртовой старшина Ямансары, 1768 г., его дети Бурангул, Буранбай, Уралбай.

В деревне жили три есаула, три хорунжих, два сотника, два представителя духовенства.

Жителей д. Туркменово связывало родство с населением дд. Курменкеево, Иткулово, Дюртюли и других Белебеевского уезда (ныне Давлекановский район). Все они – бурзяне. В 1816 г. три брата Абзановых переселились из Курменкеево в Туркменово, 2 семьи из Иткулово – в д. Курменкеево, одна – в д. Дюртюли. Одним словом, башкиры из Бурзянской волости Белебеевского уезда были припущенниками вотчинников Минской волости, выходцев из Верхнеуральского уезда.

О знатности Туркмена писали так: «за богатство ... почтенный у них (башкир) человек...»⁵⁵

7 июня 1770 г. во время своего путешествия по Уралу Туркмена Янсеитова видел академик Иван Лепехин. Встреча их произошла на летовке старшины по р. Куркагау – притоку р. Кана, примерно в 40 верстах от р. Бетеря (ныне Бурзянский район).

Туркмен встретил академика, по словам самого Лепехина, тепло, даже ласково. В его честь старшина устроил «пиршество»: «И вдруг предстал башкирский музыкальный хор, состоящий из чибизги (*ныбызгы*, может быть, *курай*) и из варганов (т.е. *кубыз*). Все башкирцы с восторгом слушали разногласящую сию музыку. Затем представили вокальную музыку. Старик лет в 60 за лучшего у них тогда певуна почитался, правду сказать, и мы не без удовольствия слушали. Он пел славные дела своих предков, которых они батырями называют, между коими Алдар, Карасакал, Кильмет, Кучим⁵⁶ и проч. были первенствующие. Певун голосом и телодвижениями выражал все их действия, как они увещали своих товарищей, как вступали в бой, как поражали противников, как обременные ранами ослабевали и последний выпускали дух.

Все сие так живо выражал старик, что многие из собеседников плакали. Но вдруг печаль переменялась на радость, как старик, взявши на себя веселый вид, запел песню называемую *карай юрга* (карей иноходец). Песня сия у них за самую веселую почитается. Старик, припевая сию песнь, ударил в три ноги: и тогда открылся башкирский бал. В пляске своей башкирцы много кобелятся, и стараются так же телодвижением выражать слова в песне содержащиеся.

По окончании бала завели они другое, что можно назвать передражничеством. Они голосом своим подражали крику как зверей, так и разных птиц, и так удачно,

что с трудностью разпознать можно было крик настоящей птицы от башкирского.

Конец пиршества составляло военное их упражнение. Они метили стрелами как в поставленную цель, так и в башкирцов, которые столько имели проворности, что в известном расстоянии могли увертываться от пущенной стрелы. Иные пускали стрелы стоя на земле, а удалые, разскакавшись во всю конскую прыть, метили стрелой в поставленный предмет»⁵⁷.

Д. Туркменово возникла в 60-х гг. XVIII в. Можно предположить, что она была основана жителями одной из коренных деревень бурзян бассейна р. Сакмара, в частности, Темясово, так как в Туркменово были жители по фамилии Темясовы: Кинзебулат (1798 г.) и Тулибай (1784 г.) Сатлыковичи. У первого были сын Исмагил и внук Шагивали; у второго сын Кульмухамет.

Туркмен Янсеитов воевал вместе с Е. И. Пугачевым, вернулся от него повстанческим полковником. Янсеитов возглавил отряд, выступивший против карателей. Охранял почтовый тракт между Орской и Верхнеуральской крепостями, не пропускал карательные команды и правительственную почту. Вместе с сотником Тангаурской волости Юлдыбаем (в его честь деревня названа Юлдыбаево) и отставным старшиной Усерганской волости Сабыром Кутлумбетовым (д. Сабырово) полковник Туркмен Янсеитов взял Уртазымскую крепость, захватил две пушки и 15 пудов пороха. Осаждал Кизильскую крепость. Одним словом, «утверждал народ в бунте»⁵⁸.

Туркменовцы внесли свою лепту и в борьбу против наполеоновской Франции. Давлеткильде Кадымбетович Янбеков, походный сотник, погиб на поле боя (дети Кутлугильде и Амангильде). Исянгул Суяргулов, Зиянгул Ямангулов, Ишмухамет Муллабаев воевали за независимость России в составе 15-го башкирского полка, участвовавшего во взятии Парижа.

В русско-турецкой войне 1828–1829 гг. участвовали Кинзябулат Рясулв, Кахтаран Исянбулов.

В этой деревне родились мелодия и легенды о «пешем Махмуте», побывавшем в столице, видевшем царя. В легендах – рассказ о хорошем царе, ярко отразивший монархические иллюзии в сознании крестьянских масс. В первой половине XIX в. в деревне жил Махмут Аллагуватович Юлдыбаев, 1812 г. Возможно, в легенде речь идет о нем (д. 760).

В конце 30-х гг. XIX в. все жители выезжали на яйляу. 76 дворов с 482 жителями принадлежало 1000 лошадей, 230 коров, 781 овца, 500 коз. Посеяли яровой хлеб в 1843 г. 889 пудов.

* * *

9-я юрта объединяла 9 деревень, из них о Басаево и Исянбетово речь уже шла.

В верховьях р. Таналык находилась д. **Бахтигареево (Апиково)**. Деревня эта позднего происхождения. В ревизия в конце XVIII в. не зафиксировала ее, а вот VII ревизия ее отметила. Возможно, в конце века она называлась

⁵⁵ РГАДА. Ф. 274. Оп. 1. Д. 198.

⁵⁶ Алдар Исекеев, предводитель башкирского восстания 1704–1711 гг.; Карасакал (Миндигул Юлаев) возглавил восстание 1740 г.; Кильмяк Нурушев – один из предводителей восстания 1735–1736 гг.; Кусим Тулякеев – предводитель восстания 1704–1711 гг.

⁵⁷ Лепехин И. И. Дневные записки путешествия по разным провинциям Российского государства. Ч. 2. СПб., 1772.

⁵⁸ Крестьянская война 1773–1775 гг. на территории Башкирии. С. 55, 170, 178, 257, 258, 286, 346.

Биккузино и была показана на карте Уфимского наместничества за 1786 г., как раз на том самом месте по р. Таналык чуть ниже д. Исяново, где расположена сегодня д. Бахтигареево (Апиково). Известен Апик Аблаев, прибывший сюда из д. Исхаково — выселка д. Тавлукаево. Кроме упомянутого одного сына Апики, переселившегося в начале XIX в. в Ахмерово, назовем сына Бахтигарея: это Сагинбай, живший в 1772—1827 гг., его сын Зиганша.

В 1834 г. деревня состояла из 235 жителей. X ревизия насчитывала 250 человек, в 1920 г. было 491 житель и 118 домов.

Жители деревни занимались в основном скотоводством, промыслами, некоторые из них переходили к земледелию. На 235 человек (44 двора) в 1839 г. приходилось 161 лошадь, 81 корова, 100 овец, 20 коз. Скота явно не хватало. Полувековое пребывание башкир в военном сословии и длительная изнурительная внутренняя и внешняя военная служба разорили хозяйство. Больше всего в упадке находилось коневодство. Земледелие развивалось слабо. 24 пуда озимого и 140 пудов ярового хлеба — посев за 1843 г. Это было время хозяйственного застоя, когда полукочевник — ни скотовод и ни земледelec.

Назовем имена ветеранов Отечественной войны 1812 г., воевавших против Наполеона в составе 15-го башкирского полка: Мухаметьян Азигулов, Габдулла Давлетбердин, Тутай Файзуллин. Находились на кордоне на западной границе во время русско-турецкой войны 1828—1829 гг. Байсафар Файзуллин, Исянгужа Алибаев, Саитягафар Рысаев, Мухаметша Муллагильдин.

В 1813 г. у р. Кана на месте хутора бахтигареевцы основали д. **Исянгазино** (ныне в Бурзянском районе). С первопоселенцем Исянгазы Кадырбердиным (сын Зиганша) сюда переехали 14 семей.

На карте 1786 г. была показана д. **Исяново**. Однако через 9 лет V ревизия обошла ее. Это означало, что существовал лишь хутор, который отличался от деревни — постоянного поселения — тем, что здесь не было представителей власти — деревенского начальника и сотника, выполнявших полицейскую функцию. Деревня возникла в конце XVIII в.

В 1816 г. д. Исяново состояла из 120 человек, дворов было 20, в 1834 г. в 47 дворах проживало 260 жителей. 400 человек и 61 двор — итоги переписи 1859 г. В 1885 г. был показан 461 человек и 71 двор. 767 жителей и 188 домов насчитывала деревня в 1920 г.

По легенде д. Исяново основал батыр Исян из д. Янсары, сожженной карателями в ходе подавления восстания 1755 г. Однако нам не известно местонахождение исчезнувшей деревни. Вместе с тем, не подлежит сомнению существование такого поселения с названием этнонима — по имени родоначальника одного из бурзянских родов.

По сохранившимся источникам первопоселенец не известен. Но его сыновья жили в этой деревне. Старший Тлявли Исянов (1760—1820), его дети Булат (его сыновья Гайса, Алимбек, Янмурза, Галиакбер), Валит, Аслям (дети Альмухамет, Ихсан, Яумбай, Мухаметкарим). Младший Абдулла Исянов, 1768 г., его дети Кунакбай, Гузаир, Халил.

Перечислим имена, ставшие впоследствии фамилиями. Казакбай (его сын Бурансы) и Юсуп Якшигуловы, Котан Рахимгулов (дети Умуткужа, Мухаметамин, Мухаметьян), Юлдашбай, Сакай (дети Исянгул, Исянбай,

Баймухамет, Тлявгул), Аслай (дети Кутлугильде, Аллагуват, Мухаметьяр, Усман), Юлдашбай и Давлеткильде (дети Саитбурнаш, Саитягафар) Муталлаповы, Байзигит Ишмухаметов (дети Махмут, Ахмет, Хасан).

Предположительно отметим, что на правом берегу р. Сакмара рядом с д. Муллакаево была д. **Муталлапово** и выселок под тем же названием севернее Исяново. Вероятно, эти поселения основал отец Асляя и Юлдашбая Муталлаповых.

Среди жителей были участники Отечественной войны 1812 г. — рядовые воины 15-го башкирского полка Бурансы Казакбаев, Исянгул Сакаев, Мухаметамин Котанов, Уразак Киреев и зауряд-хорунжие Тутай Аралбаевич Якшигулов, Ишберде Юлдашбаевич Муталлапов, награжденные боевыми медалями.

Жители Исяново занимались скотоводством (на 46 дворов с 257 жителями в 1839 г. приходилось 220 коней, 70 коров, 150 овец, 20 коз) и приступили к начальной стадии земледелия (в 1834 г. засеяли 27 десятин пашни 28 пудами озимого и 448 пудами ярового хлеба).

Легенда утверждает об основании сыном Исяна Атангулом нового поселения Атангулово. Позже оно было известно как д. Назарово. Однако у Атангула была другая фамилия, производная от имени отца — Туйгунов. Что касается генетических связей жителей двух поселений, можно отметить близость легенды к истине. Дело в том, что в начале XIX в. жители д. Исяново Ямса, Саитягафар, Саиткул Казакбаевы были переведены в д. Назарово. А в 1834 г. из д. Мустаево три семьи переселились в Исяново (среди них зауряд-есаул Тутай Якшигулов с детьми Абдулманнафом, Абулкадыром, Гумером, Ишмухаметом, а также отставной зауряд-сотник Киньябулат Якшигулов и др.). Передвижение населения названных поселений подтверждает наличие родственных связей между жителями этих аулов. Исяновцы, по-видимому, участвовали в основании д. **Мустаево**. Она возникла в 1803 г. Через 13 лет в ней насчитывалось 38 дворов и 228 жителей. В 1859 г. 400 человек проживало в 71 дворе. Через 26 лет в деревне было 510 жителей и 74 двора. 644 человека и 131 двор показала перепись 1920 г.

Первопоселенца Мустаево опубликованные источники не указывают: зато его сыновья перечисляются VII ревизией 1816 г.: Байрамгул, 1749 г., и Назар, 1761 года рождения (д. 274).

Здесь жили участники войны 1812 г. Курбангали Кужин, Габдулманди Даутов.

В 1839 г. 26 дворов с 145 жителями владело 100 лошадьми, 31 коровой, 100 овцами и 20 козами. Цифры наглядно показывают нерентабельность скотоводства. Мустаевцы не могли жить только этим занятием. Начинает пробивать себе путь земледелие: в 1843 г. было посеяно 16 пудов озимого и 176 пудов ярового хлеба, в т.ч. Хусаином Абдулгаировым — 109 пудов.

В 1811 г. 25 семей из Мустаево во главе с сотником Назаром Мустаевым (1761—1830) в верховье р. Туялас основали д. **Назарово**. Сыновья Назара Рахматулла, Кагарман, Нигматулла (д. 275). Сюда же переехали 70-летний Исембет Ташбулатов (сын Янтюря) и его сын — походный есаул Абызгильде Исембетов, основавший д. Абызгильдино, впоследствии Абзаково.

Назарово имеет и другое название — **Атангулово**. В документе за 1751 г. Атангул Туйгунов показан как

житель д. Туйгуново⁵⁹, значит, она была основана его отцом. Но 12–13 годами раньше он жил в д. Атангулово⁶⁰. Выходит, что поселение еще в 30–50-х гг. XVIII в. имело два наименования – Туйгуново и Атангулово, первое из них появилось раньше. Еще в 1740 г. в ходе восстания Карасакала в доме Атангула Туйгунова в д. Атангулово был известный батыр и тархан Алдар Исекеев. Атангул принимал активное участие в восстании 1755 г., бежал за р. Яик, к казахам, но был пойман и наказан. Деревню сожгли каратели. На ее месте в 1811 г. появилась новая деревня под названием Назарово. Дети Атангула жили в Мустаево, затем перешли в упомянутый дочерний аул (д. 566). Вот их имена: Давлетбай, Тлявкабыл (1772 г.), Кажаменды (1766 г.), Мухаметшариф (1778 г.), Ниянбай (1781 г.), зауряд-сотник Сиксанбай (1783 г.).

Один из жителей рядовой Абдрахим Мураптанов воевал с внешними врагами России в составе 15-го башкирского полка, участвовавшего во взятии Парижа 19 марта 1814 г.

В 1816 г. в Назарово проживало 129 жителей. X ревизия показала 100 человек и 17 дворов. 270 башкир и 52 двора было в 1920 г.

В 1839 г. на 30 дворов с 190 жителями приходилось 252 лошади, 52 коровы, 80 овец, 15 коз. На 21 десятине через три года сеяли 130 пудов ярового хлеба.

В 1834 г. в устье р. Зирикля – притока р. Туялас возникла д. **Абызгильдино**, впоследствии получившая наименование **Абзаково**. Основали ее 70 мужчин и женщин из Назарово. Деревня получила имя походного есаула Абызгильде Исембетовича Ташбулатова, 1779 года рождения, сын Таштимер. Выяснить происхождение второго названия деревни нам не удалось, но оно от антропонима. Известны имена сыновей Абзака: старший Худайдат (1754–1839), его дети Бикбулат, Ташбулат, Абдуллатиф; средний сын Юлдашбай (1786–1845); младший Минибай (1794–1834) Абзаковы (д. 565).

X ревизия показала в этой деревне 104 жителя (24 двора). В 1920 г. она называлась Абызгильдино, но в скобках уже обозначалась как Абзаково, состояла из 205 жителей и 41 двора.

В конце 30-х гг. в деревне у жителей были только овцы (60) и козы (10). Бедность – удел абзаковцев. На 10 десятинах пашни сеяли 40 пудов ярового хлеба.

В 1834 г. при р. Сакмагуш (приток р. Таула) возникла д. **Сайтбатталово (Куяндар)** с населением 70 человек. К X ревизии прибавилось 10 жителей. Это – выселок д. Иткулово 2-е. Первопоселенец – Сайтбаттал Искужин (дети Мурзабулат, Сайтыафар). Второе название произошло, по-видимому, от названия группы семей – ара.

В 1859 г. деревня насчитывала 100, в 1920 г. – 204 жителя. Здесь жил участник Отечественной войны 1812 г. урядник Гумер Муратшин. Сегодня на карте района деревни нет.

Д. **Гадельша** по р. Туялас была показана на карте 1786 г. Однако V ревизия 1795 г. ее не зафиксировала. Это означало, что на карту попал хутор, а не деревня. Ревизии брали на учет только население деревень. А жителей хуторов учитывали как часть населения коренных аулов.

Деревней хутор стал в начале XIX в. По VII ревизии 1816 г. в 27 дворах проживало 150 жителей. 258 человек показала VIII ревизия, X – 400 мужчин и женщин (63 двора). Через 26 лет показано 78 дворов и 545 жителей. В 1920 г. деревня насчитывала 734 человека и 139 дворов.

Деревня носит имя юртового старшины Гадельши Илишева, 1757 г. VIII ревизия 1834 г. показала его в списке сельчан 77-летним отставным старшиной. От трех жен Илишев имел сыновей (по старшинству): Имангул (1788 г., его сын Валиша), Мухаметша, Исхак, Тлявкабыл, Бурангул, Тлявчура. Все служили чиновниками в юртовом и кантонном управлениях (д. 566).

Отец Гадельши Илиш Назаров был одним из старшин Бурзянской волости. На должность его назначили в 60-х гг. XVIII в. В его ведении находилось 134 двора, это 5–6 деревень.

5 июня 1770 г. старшина Илиш Назаров на своем яйляу по р. Бетеря встретился с путешественником И. И. Лепехиным; его представили академику как крупного знатока здешних мест. Во время перехода от летовки Илиша Назарова до кочевки старшины Туркмена Янсеитова ученого сопровождали сам старшина и известный бунтарь Сураш Мэргэн. О старшине Илише Лепехин отзывался так: «Самая большая и важнейшая почесть мне от старшины состояла в том, что он приказал под меня оседлать собственную свою лошадь: ибо сия честь у них за особливую и важную почитается. К сему он прибавил и то, что, несмотря на сильный дождик, согласился быть нашим провожатым до кочевки старшины Трухменья». Неподалеку при р. Таула, притока Сакмары, Лепехин нашел слюду⁶¹.

Илиш Назаров, будучи старшиной, участвовал в Крестьянской войне под предводительством Е. И. Пугачева.

На карте 1802 г. в верховьях р. Туялас выше д. Ахмерово по течению речки на ее левом берегу была показана д. Ильяшево. Это, несомненно, д. Илишево, просто название ее несколько искажено. На правом берегу р. Малый Туялас по карте видна другая д. Гадельша. Теперь поселения под названием Илишево нет.

В 1839 г. жители всех 50 дворов выезжали на кочевку. 320 жителям принадлежало 553 лошади, 205 коров, 50 овец, 12 коз. На 22 десятинах пашни сеяли 213 пудов ярового хлеба. В середине XIX в. еженедельно проводился базар.

В 30-х гг. XIX в. стали добывать россыпное золото. Открыли золотой промысел в долине р. Султанка. Селения Таналыково-Баймак, Кусеево, Гадельша, Халилово становятся центрами добычи золота старателями. Рождался рабочий класс, состоящий из «промысловых рабочих, трудившихся по контракту», и «вольных старателей», которые «мыли» золото своими силами и сдавали его золотопромышленникам. К 1861 г. работали три золотых промысла: Султанский, Худолазский, Анненский. На первых двух промыслах было 819 рабочих, в т.ч. 371 башкир-сезонник. В 70-х гг. XIX в. открывались новые золотые прииски. Селения Кусеево, Таналыково-Баймак, Гадельша, Халилово становились чисто старательскими. В д. Гадельша создали прииск⁶². В 1893 г. бельгийский подданный граф Ротермунд построил Мерясовскую химическую фабрику для химобработки золото-содержащих руд.

⁵⁹ МИБ. Т. 4. Ч. 1. С. 43.

⁶⁰ Там же. С. 416.

⁶¹ Лепехин И. И. Указ. соч. Ч. 2.

⁶² Папков Ф. В. На склонах Ирэндыка. Уфа, 1973. С. 11, 18.

Прямых указаний на генетические связи жителей с другими деревнями нет. Но косвенные данные свидетельствуют о том, что в Гадельше жили два сына Иткула Аиткужина из д. Иткулово 2-е – Ишимгул и Кунаккужа Иткуловы (д. 566). Этот факт дает возможность сказать утвердительно – иткуловцы основали дд. Илишево и Гадельша.

Дд. **Губайдуллино** и **Байрамгулово** возникли между 1836–1850 гг. Основатели – Губайдулла Ильчигулов (1778–1853), его дети Сату и Давлеткул; Байрамгул Нурушевич Якшидаветов, 1788 г., его дети Ишкул, Абдрахман. Выяснить место их выхода не удалось. Предположительно можно сказать одно: деревни эти – выселки д. Темясово (или Аминово), поскольку находились от д. Темясово всего в 8–10 верстах. Губайдуллино называли еще Кушгуба. В 1920 г. она состояла из 39 дворов с 221 жителем. Байрамгулово к тому времени подразделялось на две деревни: Верхне-Байрамгулово (Даутово) со 160 жителями (34 двора) и Нижне-Байрамгулово (221 человек и 51 двор).

С 1912–1913 гг. в погоне за золотом и медью управление Южно-Уральского горнопромышленного акционерного общества (ЮУГАО) широко развернуло разведочные работы. В результате были открыты рудные месторождения в Таналыкской долине, в Сибайском, Ирендкском, Юлукском районах и в Сакмарском округе. На этих местах – на бурзянской земле – возникли рудники с поселениями: поселок **Байкара** (в 1925 г. насчитывал 65 хозяйств башкир), рудник **Бакыр-тау** (в 1925 г. было три хозяйства), **Семеновский рудник** из 103 дворов, 790 башкир в 1920 г., рудник **Юлалы** (32 двора и 261 башкир), рядом была д. **Юлалы** из 20 хозяйств в 1925 г.

С конца XIX – начала XX в. существует **Тубинский рудник** по добыче золота с русским населением 476 человек (116 дворов в 1920 г.). В 11 верстах от д. Темясово образовался Султанский прииск (в 1920 г. было 11 дворов башкир, 68 человек). С построением Баймакского металлургического завода производительностью 2000 т черновой меди в год начал работать Семеновский цианоильный завод по извлечению золота из руд, сдали в эксплуатацию Тубинскую бегунную фабрику с двумя трехбегунными чашами (1916–1917 гг.). Баймакский завод ЮУГАО, где главную роль играл английский капиталист Уркварт, был соединен с Уваряжским рудником (рядом с д. Мамбетово ныне Баймакского района) узкоколейной железной дорогой, по которой возили вагонетки сначала на лошадях, затем – паровозом⁶³. В Уфимском архиве сохранились материалы этого акционерного общества – списки рабочих на английском языке, указана их национальность, размеры зарплаты. Машинисткой здесь работала англичанка из Великобритании.

Из названных населенных пунктов, возникших в результате «золотой лихорадки», сохранились и развиваются лишь г. Баймак, поселок рудника Семеновский, рабочий поселок Тубинский.

Из башкирских населенных пунктов, возникших в XX в., дд. **Бурзян-Елга**, **Мунасиново**, **Кульюртау**, **Актау**, **Куянтау** переписью 1920 г. не были зафиксированы, поскольку они появились позже.

Д. **Каратал** возникла на месте хутора Кинзебулатово (Буранбаево), где в 1925 г. было лишь два хозяйства. Еще

в 30-х гг. XIX в. здесь была летовка Хамита Юнусова, Байрамгула Куплендина, Искандара Кагыбакова.

Культубанский хутор (сегодня отделение Зилаирского ордена Ленина совхоза-техникума) известен с конца XIX в. 105 человек и 28 дворов было показано в 1920 г. Хутор **Яугиль** в 1925 г. состоял из трех хозяйств. Хутор **Така-Суккан** существовал в 1916–1959 гг. Данные за 1920 г. отмечают здесь 17 дворов с 93 жителями.

* * *

А теперь о населенных пунктах Карагай-Кипчакской волости, расположенных на севере Баймакского района. В первой половине XIX в. они входили в состав 13–14-й юрт 6-го кантона.

В 1813 г. при р. Бурлетамак – притоке Сакмары – 19 семей из Махмутово (ныне Абзелиловский район) на месте хутора основали д. **Уметбаево (Кирей)**. Из Халилово переехали сюда семьи Канбулата Субхангулова, его братьев – походного есаула Чингиза и погибшего в 1814 г. в борьбе с наполеоновской армией Кускильде. Из д. Тагирово сюда прибыл Кусшитар Кусяров. Деревня получила имя отставного сотника Уметбая Таникеева (1740 г.), прибывшего из Махмутово (сын Кутлугильде, его Абдулмазит, Лукманхаким). Вместе с ними основали деревню Исмагил Арслангулов, Бикбай, Бикташ, Биккул, Шариф Сурины, Муллахмет Абубакиров, Юнус Янбеков, Нигматулла Абубакиров, Кунакбай Мухатов, Муллабай, Киньябай, Киньягул Ибрагимовы.

Севернее Уметбаево еще в XVIII в. стояла деревня отца Уметбая, называлась **Таникеево**, позже она исчезла с карты волости.

И уметбаевцы были участниками Отечественной войны 1812 г. Из них в борьбе за независимость России сложили свои головы Хасан Мулламухаметов, Киньябай Муллабаев. С наградами вернулись на родину Зиянгул Сурагулов, Мухаметрахим Муллагулов, Исянгул Биккулов.

В 1816 г. в деревне было 147 жителей, в 1834 – 200, в 1859 – 250, в 1885 – 208, в 1920 г. – 621 человек.

Не все жители деревни кочевали. Из 40 дворов на летовку выезжало 25 кибиток. На 206 человек в 1839 г. приходилось 163 лошади, 82 коровы, 100 овец, 40 коз; занимались бортничеством (8 бортей) и пчеловодством (8 ульев). 56 пудов озимого и 192 пуда ярового хлеба – посев уметбаевцев в 1842 г. Хлебопашество набирало темпы, о чем свидетельствует мельница на р. Сакмара.

В 1834 г. 20 человек из Абдулмамбетово (Игликово), расположенного по р. Узьян, основали д. **Баймурзино**. Первопоселенца звали Баймурзой Кульмухаметовым, 1787 г. Его братья Шарафутдин, Сайфитдин, Ишмурза, Биймурза. Сын Биймурзы Махмутдин.

В 1859 г. в деревне проживало 130, в 1920 г. 263 жителя.

Деревню называли также Сакмар-Сарт, подразумевая, во-первых, ее местоположение, во-вторых, намекая на происхождение жителей из рода сарт Карагай-Кипчакской волости.

Тагирово – одно из коренных поселений карагай-кипчаков. По V ревизии в ней было 34, по VII – 85, VIII ревизия показала – 145, первая советская перепись 1920 г. – 120 дворов. Уменьшение количества домов объясняется ростом выселков этой деревни.

⁶³ Панков Ф. В. Указ соч. С. 13–17.

В 1795 г. количество жителей составило 276 человек, в 1816 г. — 510, в 1834 — 757, в 1859 — 254, в 1920 г. — 502 человека.

В 1786 г. было две деревни под названием Тагирово, обе — на правом берегу р. Сакмарка. Между ними располагалась д. Таникеево. Деревня названа по имени влиятельного вотчинника — асаба из Карагай-Кипчакской волости Тагира Бикмурзина, известного участием в 1755 г. в акте отдачи в кортом — аренду владельцу Авзяно-Петровского завода Шувалову своих вотчинных земель по рр. Белая и Авзян. Его сын Аблай (1756—1830), внук Кидрас Аблаев, 1786 г. Последний служил юртовым старшиной.

Несколько имен стали фамилиями. Ушан Буланбаев (сын Абдрашит) был переведен в д. Шадыгаево, Абдулхасан Сурагулов, его дети Мухаметша, Мухаметкарим, Ягафар, Баязит.

В Отечественной войне 1812 г. погиб житель этой деревни Акбирде Таникеев. Исмагил Калмаков, Мухаметгали Алтынбаев, Юлдаш Рахматуллин в составе 15-го полка участвовали во взятии Парижа.

О народной песне «Гильмияза» бытует несколько легенд, одна из которых связывает ее происхождение с д. Тагирово. Легенда повествует: во время сбора ягод девушка Гильмияза была похищена и продана хромым Кидрасом. Житель этой деревни Садык раз узнал, где она, узнал ее по голосу, услышав ее песню. Вернувшись домой, он сообщил об этом отцу девушки Исмагилу.

Насколько легенда соответствует историческим реалиям, сказать трудно. Девушек похищали редко. Брак оформлялся, как правило, по Корану и шариату (мусульманское право). Чисто внешне легенда как будто близка к истине: в д. Тагирово действительно проживали люди с именами героев предания. Это — юртовой старшина Кидрас Аблаев, Мухаметсадык Алтынбаев, Мухаметсадык Гляукабылов и др. Жители д. Тагирово занимались скотоводством. В 1838 г. из 49 дворов на летовку вышло 30 кибиток. 482 человека владело 367 лошадьми, 170 коровами, 70 овцами, 50 козами. На 18 десятинах пашни сеяли 520 пудов ярового хлеба.

На карте 1786 г. была показана д. Семеново (от башкирского имени *Һәмән*) при р. Каран — притоке р. Сакмара, вернее было бы называть Семяново. Но она не попала в ревизию 1795 г. Остается предположить, что тогда был показан хутор, а не деревня. После ревизии 1816 г. на карте волости опять появляется д. Семеново, причем все жители — 74 человека вышли из д. Тагирово. VIII ревизия 1834 г. показала в Семеново 187, X — 334, данные 1885 г. зафиксировали 312, 1920 г. — 520 жителей.

Первопоселенца и его детей мы не знаем. Среди жителей по материалам VIII ревизии можно найти имена ветеранов Отечественной войны 1812 г. Это рядовые воины 15-го полка Кувандык Багатов, Саганбай Кумышбаев, Абулгаир Сурагильдин, Тулубай Кильдигужин.

Из 36 дворов на летовку выезжало 25 кибиток. В 1839 г. на 168 человек приходилось 227 лошадей, 163 коровы, 80 овец, 40 коз. На 24 десятинах сеяли 40 пудов озимого и 344 пуда ярового хлеба.

76 человек из д. Тагирово после 1816 г. основали д. Билалово. В 1834 г. там проживало 311, в 1859 — 217, в 1885 — 335, в 1920 г. — 609 жителей.

Жители деревни — скотоводы. Из 58 дворов на летовке находилось 38 кибиток. 323 жителям принадлежало

400 лошадей, 207 коров, 100 овец, 25 коз. Сеяли 152 пуда озимого и 576 пудов ярового хлеба, в т.ч. Караменда Игибаев и Мухаметкарим Хасанов — по 125 пудов⁶⁴.

С 1864 г. в д. Билалово находилось волостное правление Карагай-Кипчакской волости.

Первопоселенец Билал нам не известен. Сыновей перечисляют материалы ревизий. Тюльку, 1754 года рождения, его сыновья Рахматулла, Ирناзар, сыновья Ирназара — Кахтаран, Гузаир, близнецы Байгунды (его сын Юлмухамет, его дети Хамит, Мухаметсафа, Габит, Исхак, Мухаметвали) и Идрис (1755—1813). Дети Идриса — Байзигит, Ахмет, Мухаметвали, Абдулмалбай. Младший сын Билала Мамбетчура, 1774 года рождения, его сын Бикбай, внук Абдулмажит.

В д. Билалово жили ветераны войны 1812 г. Среди них были зауряд-хорунжий Мухаметзян Алтынаманов, рядовые Абзалил Алсынбаев, Байзигит Идрисов, Мухтасар Давлеткильдин, Зиганша Ильясов, Абсалям Кадыргалин, Алтынсура Алтынаманов, Байбура Султангужин, Абдулмукмин Тюлькубаев, Кутлузаман Кутлукильдин. Все имели награды как победители. Тирбишгали Алтынаманов — участник кампании России против Франции в 1805—1807 гг.⁶⁵

Жители д. Тагирово основали еще две деревни: **Нуралино** и **Шадыгаево**. По ревизии 1850 г., Шадыгаево — в 1847 г. «вновь учрежденная деревня». Состояла из 17 дворов*.

* * *

Нынешний Баймакский район включает отдельные населенные пункты и Тангаурской волости. Это лесные (южные) тангаурцы, а степные (северные) тангаурцы сегодня входят в территорию Абзелиловского района.

Д. **Алгазино** как хутор зафиксирована в 70-х гг. XVIII в. Известен первопоселенец — Алгазы Гомраев (1723—1813), его сыновья Максют, Сагит, Байдавлет (д. 146).

В 1816 г. деревня состояла из 25 дворов с 150 жителями. VIII ревизия показала 511, в 1859 — 468, в 1920 г. — 637 человек (в 1920 г. Алгазино делилось на Большое и Малое).

В 1842 г. на 511 человек было засеяно 36 пудов озимого и 1052 пуда ярового хлеба⁶⁶.

Абдулкаримово было показано на карте 1786 г. как хутор, вот почему V ревизия не учла его население. По VII ревизии 1816 г. в 20 дворах проживало 140 человек. Около 500 человек насчитывала деревня к 1834 г. На 100 жителей меньше было в 1859 г.

Известен сын первопоселенца Абубакир Абдулкаримов, 1754 г.

На 491 человека было засеяно в 1842 г. 32 пуда озимого и 884 пуда ярового хлеба.

Д. **Куватово** возникла в конце XVIII в. К 1816 г. она насчитывала 31 двор с 200 жителями. VIII ревизия зафиксировала 705 человек. В 1859 г. в Куватово было 434 жителя.

44 пуда озимого и 1220 пудов ярового хлеба — посев куватовцев в 1842 г.

⁶⁴ ЦГИА РБ. Ф. 2. Оп. 1. Д. 5406.

⁶⁵ Там же. Д. 4672. Л. 16.

* Там же. Ф. 138. Оп. 2. Д. 696. Л. 468—472.

⁶⁶ Там же. Д. 4873. Л. 162.

Деревня носит имя старшины Тангаурской волости Кувата Асанова. Он — пугачевец. В «Материалах по истории Башкирской АССР» Куват упоминается дважды — в 1779 и в 1789 гг., в это время он продолжал старшинствовать. Один из его сыновей Исянгильды пропал без вести в 1814 г.; его дети Исянгул, Мухаметшариф. 1759 года рождения Кужаш и 1781 года рождения Аблай Куватовы жили в родной деревне.

В 1815 г. к д. Куватово были причислены татары Нигматулла и Калимулла Рахматуллины, выходцы из Орской крепости.

Все перечисленные деревни Бурзянской, Карагай-Кипчакской и Тангаурской волостей были основаны башкирами-вотчинниками. Население их в этническом отношении было однородное — башкиры.

Русские и этнически смешанные деревни

Русских населенных пунктов в районе мало.

Сегодняшнее село **Ишей** выросло из хутора, состоявшего в 1925 г. из 25 хозяйств.

На хуторе **Акмурун** в 1912 г. обосновались мордовские крестьяне. Были и русские жители из с. Кананикольское. В 1920 г. в 57 дворах проживало 416 человек.

В 1910–1911 гг. украинские крестьяне купили у башкир земли и создали хутор **Богачевка**. 97 домов и 575 человек было в 1920 г.

Село **Бекешево** возникло в 1912 г. как хутор. Через восемь лет он состоял из 77 дворов и 416 жителей. Землю приобрели у башкир д. Яикбаево. Русские крестьяне были выходцами из д. Бекешево (ныне Кугарчинский район).

Создан был баит о незаконной продаже богачами д. Яикбаево общих земель односельчан русским крестьянам.

Казанский (Ново-Казанский) хутор возник в 1913–1915 гг. В 1920 г. в 16 дворах проживало 354 жителя.

Все остальные населенные пункты с русским и национально смешанным населением возникли после 1920 г. и во время освоения целинных и залежных земель.

На территории района в 1781 г. на месте почтовой станции Юлукский Ям возникла татарская д. **Юлуково**. В припуске ясачных татар на эту землю участвовали вотчинники Бурзянской и Тангаурской волостей. По договору 1781 г., «все мирские люди отдали им свою жалованную землю — Юлуцкую яму и владеть Казанского уезда Арской дороги (область) Шарыпа Кулметова сотни деревни Злеяпуналова (Изминой) ясачному татарину Абубакиру Мукаеву с товарищами в 30 дворах с условием, чтобы ему отправить до 40 подвод ... чинить мосты и ставить вежи каждый год». Договор был заключен на 10 лет, продлен только в 1816 г. еще на 49 лет⁶⁷. Сначала возник хутор, потом он перерос в деревню. Все жители д. Юлуково ежегодно выставляли 46 подвод, в том числе 6 почтовых, а также производили ремонт мостов, ставили знаки на дороге. За все это татары получили землю в собственность.

В 1834 г. в деревне было 24 двора; 254 человека и 41 двор зафиксированы в 1885 г. В 1920 г. здесь жили татары и башкиры в 290 домах, население состояло из 1617 человек.

Жители деревни занимались почтовой гоньбой, торговлей. Для почтовых коней сеяли только овес: в 1834 г. на 250 десятинах. Скота было мало: 57 коров, 99 овец и коз, 85 лошадей. По вторникам проводили базар, с 22 ноября по 1 декабря — ярмарку. В конце XIX в. в деревне была лавка, кожевенный завод, при мечети — школа и медресе.

Перечислим имена, ставшие известными фамилиями: Назир Мустаев, Загир Файзуллин, Биккиня Баширов, Сагит и Габит Забитовы, Минлибай Валитов, Гибатулла Адигамов, Хамидулла Адигамов, его сыновья Файруш (его Мухаметша, Мухаметфаиз, Давлетша, Мухаметшакир), Самигулла (1800 г., его дети Калимулла, Ярулла), Шарифулла, Сафиулла, Мухаметзян.

Итак, населенные пункты Бурзянской волости в бассейне р. Сакмара были более древними, коренными. Их жители основали новые дочерние аулы в лесной зоне (ныне Бурзянский район) и степном районе — на восточном склоне Ирендька.

Здесь в 30-х гг. XVIII в. возникли благоприятные условия для создания постоянных поселений бурзян, что явилось следствием создания Оренбургской пограничной линии по р. Яик, намного ограничивающей разорительные взаимные набеги башкирских и казахских феодалов.

Каждое поселение бурзян, карагай-кипчаков и тангаурцев возникло на их вотчинной земле и имеет название, производное от имени первопоселенца. Все известные сегодня деревни возникли в 30–50-х гг. XVIII в. на местах старых аулов, дотла сожженных карателями во времена башкирских восстаний. Дочерние аулы создавались в первом десятилетии, 30-х и 50-х гг. XIX столетия, когда в ответ на запреты кочевков на местах хуторов возникали деревни.

БЕЛОРЕЦКИЙ РАЙОН

Башкирские деревни

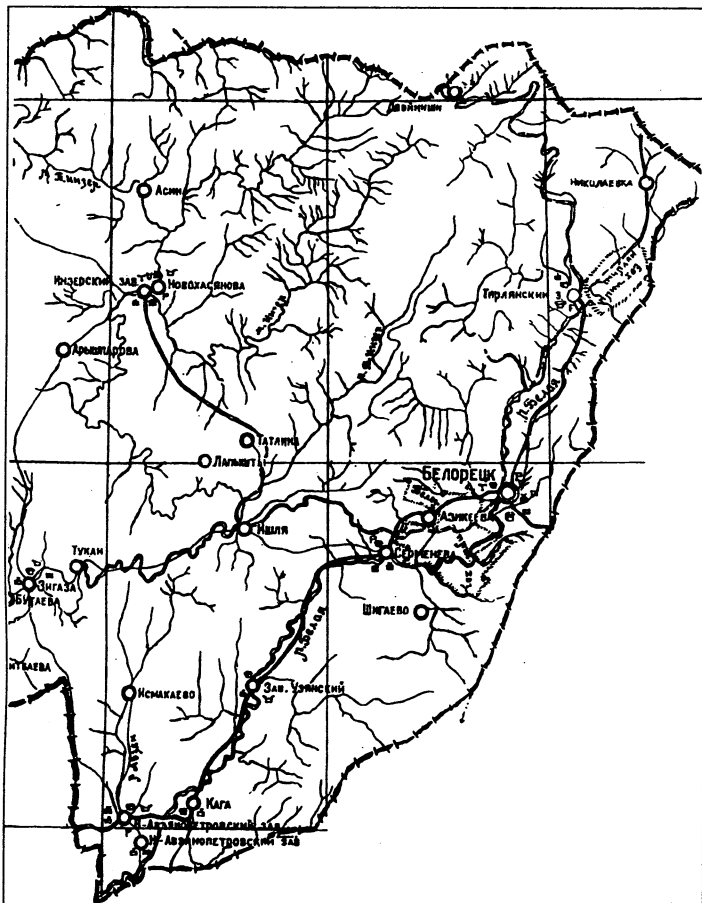
Населенные пункты района возникли на территории Катайской волости. Племя катая состояло из нескольких родов — инзер, кузгун, идель-катая (они составляли западную, или горно-лесную часть катаяцев) улу-, бала-и ялан-катая (восточная, или зауральская часть катаяцев). В литературе происхождение племени катая связывают с киданями и кара-китаями, монголами по происхождению, впоследствии сильно тюркизированными. Тамга катаяцев Г, Т — балга (инструмент для выдалбливания бортей).

На территории Башкирии предки катаяцев поселились в середине XIII в. Они кочевали в междуречье Ика и Агидели. В конце XIV в. катаяцы направились на восток в район среднего течения р. Агидель и низовьев р. Инзер. Основная часть катаяцев кочевала на севере, в районе р. Быстрый Танып. Затем и они перемещаются в Зауралье⁶⁸.

По VIII ревизии всех катаяских деревень было 25. В период кантонного управления все они относились к 27–30-й юртам 6-го кантона.

⁶⁸ Кузеев Р. Г. Происхождение башкирского народа. С. 138–139, 234–238.

⁶⁷ ЦГИА РБ. Ф. 2. Оп. 1. Д. 4605.



Карта Белорецкого района 1934 г.

Самой известной и сравнительно большой была коренная деревня катайцев **Серменево** при рр. Агидель, Кадыш и Яндык. Косвенный материал о времени образования деревни — надгробный камень, он свидетельствует следующее: «В 1702 году в деревне Серменево был похоронен стерлитамакский купец Гиляз»⁶⁹. Но в то время еще не было Стерлитамака, он возник в 1766 г. на месте Ашкадарской пристани. По всему видно, что при расшифровке даты захоронения допустили ошибку. В 1795 г., когда была проведена V ревизия, деревня называлась Серменево, а в скобках — **Аккучуково**. Она была самой большой из всех катайских поселений. В 60 дворах проживало 205 мужчин и 200 женщин.

Почему же деревня называлась Серменево? Сермен — антропоним. Согласно легенде, некий старик Сермен облюбовал долину р. Агидель. В этих местах его сын Аккусюк основал деревню. Но это только легенда.

Сермен не был отцом Аккусюка Тагирова, пугачевца, старшины Катайской волости. В двух источниках (сб. «Документы ставки Пугачева», «Крестьянская война 1773—1775 гг. на территории Башкирии») десять раз упоминается это имя. В конце июня 1774 г. вместе с отрядами других башкирских старшин он подошел к Уфе, сделав неудачную попытку «учинить приступ» на город, был разбит полковником Якубовичем вблизи села Чесноковка и р. Уршак. О том, что деревня носила его имя, свидетельствует рапорт есаула его команды Абузара Абдулгаирова на имя Кинзи Арсланова. В нем упоминаются д. Аккучу-

ково и ее жители — Батыр Бяпеев и Уразгильды Имангулов, захваченные в плен карателями.

Известен сын первопоселенца Худайберды Аккусюков. Серменево имело и третье название — **Курманшты**.

Деревня росла. В середине XIX в. в ней было 120 дворов, 832 жителя. В 1920 г. в 264 дворах проживало 1425 серменевцев.

В 1798—1863 гг. деревня в составе Катайской волости входила в 27-ю юрту 6-го кантона. Центр волости с 1864 г. находился в д. Татлы, с 1919 г. — в д. Серменево. С начала 1919 г. волость вошла в состав Тамьян-Катайского кантона.

Жители Катайской волости жили интересами и заботами всего народа. Они активно участвовали во всех башкирских восстаниях XVIII в., в Крестьянской войне под предводительством Е. Пугачева.

Когда в 1812 г. над Россией нависла угроза, часть серменевцев в составе 14-го башкирского полка участвовала в освобождении страны и Европы от французских захватчиков. Рядовые Салих Аккушев, Ишчура Биимбетов, Сафаргул Бурангулов, Абдряш Султанмуратов и зауряд-сотник Гайнулла Тагиров получили серебряные медали «За взятие Парижа 19 марта 1814 года» и «В память Отечественной войны 1812 года».

Серменевцы — полукочевники. На кочевку в 40-х гг. XIX в. выезжало до 100 кибиток. Там проводили май-сентябрь. Места яйля располагались в долинах рр. Яндык, Большой Инзер, Сурян Зяк, Кузбика и Наязы.

На 115 дворов с 717 жителями приходилось 834 лошади, 575 коров, 150 овец и 100 коз. Жители занимались охотой, лесным промыслом, извозом.

Территория Катайской волости малопригодна для земледелия. Тем не менее серменевцы в 1843 г. засеяли 240 пудов озимого и 1280 пудов ярового хлеба.

К той же юрте относилась и д. **Зайтово**. В ревизия показала три деревни под названием Зайтово (Зайт — имя человека, однако установить его личность не удалось). В то же время каждая из них называлась по-своему: первая **Азикево**, здесь жили сыновья ее основателей Сердубай (1767—1841) и Тавлубай (1761 г.) Азикеевы, другая называлась **Азналино**, в ней обосновался сын первопоселенца Марзагул Азналин (1788 г.). Третья была известна как **Бадышево**. По возрастам сыновей основателей трех деревень можно определить время их основания — 30—50-е гг. XVIII в.

В конце XVIII в. в деревне в 55 дворах было 268 жителей. В 1850 г. в 117 дворах проживало 436 мужчин и 400 женщин, в т.ч. 32 мужчины-припущенника. В 1920 г. в д. Азикево (Зайтово) было 80 дворов с 367 жителями.

С 10 мая по 1 октября зайтовцы ежегодно выезжали на летовку по рр. Яндык, Сурян Зяк и ключу Сандык-Таш. В 1843 г. из 125 дворов с 717 жителями кочевало 105 кибиток. Им принадлежало 775 лошадей, 625 коров, 300 овец и 122 козы. На всех тогда же было засеяно 200 пудов озимого и 1080 пудов ярового хлеба, один только Нигматулла Уразов ежегодно сеял по 125 пудов.

Рысыкаево (Арвяк Верхний и Нижний) находится при р. Арвяк. Называли деревню еще и Шигаево. В 1795 г. деревню составили 9 дворов с 37 жителями. Через 55 лет в 37 домах проживало 276 человек. Первая советская перепись 1920 г. показала 548 жителей и 146 домов.

Известны сыновья и внуки Рысыкая. Кусяпкул Рысыкаев жил в 1771—1847 гг., его дети Мухаметшариф и Рама-

⁶⁹ Совет Башкортостаны. 14 июля 1988.

зан. Тляпкул Рысыкаев, 1773 года рождения, его сыновья Юлберды и Юнус.

Вышеупомянутые даты косвенно говорят о времени основания деревни — начало второй половины XVIII в.

Жители занимались главным образом полукочевым скотоводством, охотой, лесными промыслами. В 1848 г. 38 дворов с 205 жителями принадлежало 250 лошадей, 200 коров, 70 овец, 50 коз. Кочевали по р. Уткал и на Уральских горах. Земледелие — новая отрасль для жителей. В том же году было посеяно 120 пудов озимого и 912 пудов ярового хлеба.

* * *

В 28-ю юрту входило приблизительно 10 деревень. Одна из них — **Бутаево** — расположена при р. Изале. Ее называли еще Сарышки и Нуртазино. Все названия — антропонимического характера. Сын первопоселенца зауряд-есаул Ирали Бутаев жил в 1765—1846 гг. Известны и его дети Абдрашит, Абдулвахит, Абдулмазит.

В 1795 г. на каждый из 32 дворов приходилось по 5 жителей. Через 64 года 417 человек проживало в 36 домах. В 1920 г. 115 домов насчитывали 628 человек.

Жители Бутаево — полукочевники. В начале 40-х гг. XIX в. 70 дворов с 386 жителями принадлежало 200 лошадей, 150 коров, 100 овец, 70 коз. Кочевали по р. Маягашлы.

Не только бутаевцы, но и жители остальных деревень 28—30-й юрт, не знали озимого хлеба. В 1842 г., например, бутаевцы сеяли всего лишь 96 пудов ярового хлеба.

При р. Реветь находилась д. **Калашлино**, встретившая XIX в. 11 дворами, где жили 34 мужчины и 28 женщин. В середине века были две деревни под этим же названием, в них — 21 двор и 158 жителей. Последние имели родственные связи с населением д. Аисово, и три семьи выехали в Аисово.

Жители занимались полукочевым скотоводством. Летом кочевали по рр. Кизмалбаш, Аука. На жителей двух деревень — 152 человека — в начале 40-х гг. XIX в. приходилось 90 лошадей, 60 коров, 220 овец, 140 коз, 50 бортей. Земледелием не занимались — не подходили природные и климатические условия.

Д. **Татлы (Ильмяшкино)** при р. Багарашлы в 1795 г. состояла из 19 дворов с 66 мужчинами и 61 женщиной. По X ревизии (1859 г.) в 30 дворах проживало 219 человек. К 1920 г. цифры существенно не изменились: 233 жителя и 47 дворов.

Первопоселенец Татлы оставил сына Исянберды Татлинова, жившего в 1750—1825 гг. Год его рождения говорит о приблизительном времени возникновения деревни.

Хлеб здесь не сеяли. Все жители — полукочевники. 30 дворов с 219 жителями имело 150 лошадей, 100 коров, 79 овец, 30 коз. Занимались промыслами, в частности, бортничеством.

Отметим и районы кочевков татлинцев — по рр. Кургуза, Аркастан, Нары-Елга, Багарашлы, Бала Ямал, у родника и ключа Безымянные.

К 28-й юрте относилось две деревни, имевшие названия **Бизьяк-Ахмерово**, по названию речки и имени первопоселенца, и **Кузгун-Ахмерово**, от этнонима рода кузгун-катай и имени другого основателя Ахмера. В конце XVIII в. было три деревни: Кузгун и две деревни Ахмерово.

При р. Бизьяк появилась д. Ахмерово, состоящая в 1795 г. из 28 дворов и 139 жителей. Затем численность населения уменьшилась. В 1834 г. до 121 человека, в 1850 г. было 200 жителей, в 1920 г. — 150.

Сын первопоселенца Кунаккужа Ахмеров (1776 — 1851) служил походным старшиной. Младший Ишкужа Ахмеров тоже обосновался на родине отца.

Жители выезжали на летовку в долины рр. Яланды, Зиган. 122 человека владели 100 лошадьми, 50 коровами, 60 овцами, 25 козами. Занимались бортничеством, лесными промыслами, охотой. Хлеб не сеяли.

В **Кузгун-Ахмерово** при р. Буганак в 1795 г. проживало 203 жителя в 35 дворах. X ревизия показала 440 жителей, в т.ч. двух припущенников, и 72 двора. Первая советская перепись зафиксировала 451 человека и 92 двора.

Сын первопоселенца Иштавлет Ахмеров жил здесь в 1767—1835 гг.

Из числа жителей Абдулмазит Абдулгаиров и Юсуп Нугаев в составе 14-го башкирского полка участвовали во взятии Парижа и были награждены серебряными медалями «За взятие Парижа 19 марта 1814 года» и «В память Отечественной войны 1812 года».

Основное занятие жителей — полукочевое скотоводство. Каждое лето 50 кибиток из 65 дворов выезжали на яйляу в районы по рр. Тайсуйган, Аккучук Калым Алган, Куязы, Сурунзяк. Им принадлежало 300 лошадей, 118 коров, 100 овец, 19 коз, 9 бортей. Кто-то из них сеял ежегодно 80 пудов ярового хлеба.

Гадельшино существует с 1833 г. Известен основатель деревни — зауряд-есаул Гадельша Габбасович Абубакиров, 1779 года рождения.

В 1834 г. в ней было 143 жителя. Через 25 лет в 29 домах проживало 150 человек, в 1920 г. — 178 жителей при 39 дворах.

Во второй половине XIX в. в Гадельшино находилось волостное правление Катайской волости.

Жители деревни занимались скотоводством. 22 двора со 143 жителями имели 60 лошадей, 42 коровы, 80 овец, 50 коз; кочевали по рр. Маягашлы и Безымянная; занимались бортничеством.

Отношения жителей дд. **Арипкулово** при р. Кузы-Елга и **Кудашманово (Кумик)** при р. Миндигуж были родственными. В конце XVIII в. только что возникшая д. Арипкулово имела всего 6 дворов, где проживало 32 человека. По X ревизии в ней было 70 жителей и 12 дворов. 106 жителей и 24 двора показано в 1920 г.

Сыновья первопоселенца Кусяк Арипкулов (1749—1836) с сыном Кагарманом и Абдулгаиз Арипкулов жили в родной деревне.

Места кочевков проходили по рр. Изьяк-Таш, Яран-Таш, Кильдыш Кильган. 22 двора со 131 жителем принадлежало 50 лошадей, 40 коров, 250 овец, 100 коз. Деревня имела борти. Ей принадлежали «бортные ухожьи».

По указу Оренбургской казенной палаты от 24 ноября 1838 г. в новую д. Кудашманово из Арипкулово выехало 11 семей. В середине века 101 житель проживал в 14 дворах. В 1920 г. было 117 человек и 21 двор.

Во время восстания Карасакала в 1740 г. в Катайской волости была д. Кудашманово, где жил сотник, повстанец Кудашман Тикеев. Кузницу деревни использовали для изготовления наконечников для стрел и копий⁷⁰. В мате-

⁷⁰ МИБ. Т. 4. Ч. 1. С. 409.

риалах ревизий за 1795—1834 гг. деревни не было. Вероятно, она была сожжена карателями в ходе подавления восстания.

Новая деревня, по-видимому, взяла название старой, исчезнувшей.

Жители занимались скотоводством, бортничеством, лесными промыслами, охотой. Кочевали по р. Ист Ярган, горе Миндигуж.

Д. **Азнагулово** в 1795 г. состояла из 23 дворов с 57 мужчинами и 48 женщинами. 5 дворов с 18 жителями были тептярскими. Позже материалы ревизий не содержали данных об этой деревне. Зато появилась (до 1834 г.) д. **Миндигулово** с 76 жителями. Впоследствии ее называли, по-видимому, Миндеево (Азнагулово). В 1920 г. в Миндеево (Азнагулово), находящемся в 8 верстах от Серменево, проживало 526 жителей при 100 дворах. Пока мы располагаем только этими отрывочными сведениями.

* * *

К 29-й юрте относилось 7 деревень. Деревня **Нукат** по названию реки возникла в начале XIX в. V ревизия не знала ее. В 1834 г. в 30 дворах проживало 205 человек. Через 25 лет было 260 человек и 38 домов. 182 жителя и 44 двора показала перепись 1920 г.

Жители кочевали по рр. Кунтуккан, Умаюлы. На 205 человек приходилось 60 лошадей, 40 коров, 130 овец, 70 коз. Занимались и промыслами. В том же 1843 г. деревня держала 10 ульев и 5 бортей.

Д. **Субхангулово** называлась и **Курпучук**. Находится при р. Реветь. В 1795 г. состояла из 14 дворов с 92 жителями. X ревизия показала 129 человек при 17 дворах. 308 человек и 59 домов было в 1920 г.

Сын первопоселенца Кутлумбет Субхангулов в 1761 г. участвовал в отдаче заводчику Демидову в аренду земель по р. Инзер.

Все жители выезжали на летовку в районы рр. Асу, Басу, Ялан Кудраш. 200 лошадей, 150 коров, 50 овец, 25 коз принадлежало 181 жителю. Земледелием не занимались. На всю деревню засеивали в 40-х гг. 48 пудов ярового хлеба.

Субхангуловцы основали д. **Арышпарово**. Это произошло по предписанию кантонного начальника 6-го кантона от 13 марта 1834 г. Выехало 12 семей. В середине века в 14 дворах проживало 105 человек. 244 жителя и 44 двора показано по переписи 1920 г.

Жители — полукочевые скотоводы. С мая по сентябрь они находились на яйляу по рр. Миньяр, Зилга Искашты.

Бердагулово встретило V ревизию в 1795 г. 10 дворами и 34 мужчинами и 22 женщинами. В середине XIX в. было 214 жителей и 27 дворов. В 1920 г. в 49 дворах проживало 264 жителя.

Известен сын основателя аула Суяргул Бердагулов, живший в 1771—1836 гг.

Скотоводство — основное занятие башкир. С 10 мая по 1 сентября находились на летовке по рр. Сары-Байтал, Инзер, Кузы-Елга, Малый Инзер. 167 человек в 1834 г. имели 80 лошадей, 50 коров, 100 овец, 60 коз. Им же принадлежало 10 ульев, 12 бортей.

Д. **Куюково** находилась при р. Бикаш. Возникла в начале XIX в. В 1816 г. на каждый из 25 дворов приходи-

лось 6 жителей. 156 жителей и 25 дворов было и в 1850 г. По переписи 1920 г. 224 человека проживало в 42 дворах.

Происхождение названия деревни нам не известно. Ее жители облюбовали для кочевки места по рр. Сак, Юмаш, Уюшли. 28 дворов с 160 жителями имело 60 лошадей, 50 коров, 100 овец, 60 коз. Занимались промыслами, в частности, пчеловодством (10 ульев) и бортничеством (9 бортей).

Д. **Аисово (Суирово)** при р. Казмаш в 1795 г. имела 9 дворов, где проживало 55 человек. Через 55 лет в деревне стало 404 жителя и 30 дворов, в 1920 г. 279 человек проживало в 60 дворах.

Сын первопоселенца Ишкиня Аисов служил старшиной Катайской волости. Он активно участвовал в восстании Пугачева.

Летовка жителей аула находилась по рр. Кубагуш Баш и Казмаш Баш. 59 двора с 346 жителями принадлежало 180 лошадей, 90 коров, 150 овец, 70 коз. Имели 10 ульев и 8 бортей.

Д. **Худайбердино** при р. Кияу Аты Ульган по V ревизии состояла из 22 дворов с 80 жителями. Через 55 лет 250 человек проживало в 39 дворах. В 1920 г. в деревне было 277 жителей при 56 домах.

Название деревни антропонимического характера. По материалам ревизий не удалось обнаружить ни самого первопоселенца, ни его сыновей.

Полукочевые жители аула имели 150 лошадей, 100 коров, 58 овец. Держали 40 ульев, 8 бортей.

Д. **Усмангалино** при р. Инзер была основана в середине XVIII в. По V ревизии в ней было 106 жителей и 19 дворов, в 1920 г. — 323 жителя и 68 дворов.

В этой деревне VII ревизией за 1816 г. зафиксирован 63-летний Алимгул Усмангалин с сыновьями Абдрафиком, Мухаметшарифом, Кулмухаметом.

Полукочевые скотоводы имели яйляу по рр. Улюм, Умур. В 1843 г. 30 дворов с 220 жителями имело в собственности лишь 60 лошадей, 40 коров, 100 овец, 50 коз. Цифры свидетельствуют о разорении хозяйства башкир, находившихся длительное время в военном сословии.

* * *

Последняя 30-я юрта 6-го кантона состояла из 7 аулов.

Д. **Ассы** расположена при одноименной речке, притоке Инзера. В 1795 г. в ней было 168 жителей и 28 дворов. Через 55 лет количество жителей дошло до 420, дворов — 63; жителей — 708 и 129 дворов насчитывала д. Ассы в 1920 г. В начале 40-х гг. XIX в. 326 жителей в 42 дворах имело 100 лошадей, 75 коров, 78 овец. Держали 50 бортей. Несколько дворов сеяли 40 пудов ярового хлеба.

Д. **Бриш** тоже носит имя речки. О времени ее основания говорит тот факт, что в 1795 г. она состояла лишь из 6 дворов с 17 мужчинами и 18 женщинами. 140 человек проживало в 11 дворах в 1859 г. Первая советская перепись показала 403 человека и 77 дворов.

Кочевали летом по р. Куягазы. Жили здесь разорившиеся от изнурительных налогов и повинностей полукочевники, на 15 дворов имели 26 лошадей, 25 коров, 16 овец. Занимались и промыслами.

По р. **Зуяк**, притоку р. Инзер, во второй половине XVIII в. имелись четыре деревни одноименного с речкой

названия. V ревизия показала в них 179 жителей при 42 дворах. Столько же дворов и 270 человек зафиксировано в 1859 г. Первая советская перепись отметила 355 жителей и 68 дворов.

Выезжали на яйляу на склоны горы Арка. 41 двор с 281 жителем владел 110 лошадьми, 85 коровами, 17 овцами; имел 7 ульев, 5 бортей. Один из жителей сеял 12 пудов ярового хлеба.

Габдюково по р. Инзер в 1795 г. состояла из 13 дворов, в каждом из них проживало 3 человека. Один двор принадлежал тептярю. 200 жителей и 21 двор насчитывала деревня в 1859 г., в 1920 г. — 334 человека в 66 дворах. Деревня имеет и другое название — **Сыскан**.

О первопоселенце скудные сведения можно получить в книге М. Ф. Чурко «Исторический очерк Тамьян-Катайского кантона БАССР» (Уфа, 1927), где представлена родословная Габдюка Нугаевича Яугастина, есаула, служившего кантонным помощником в начале XIX в.

Летом жители кочевали на склонах горы Татлуй. 29 дворов со 196 жителями имели 160 лошадей, 45 коров, 46 овец, 15 коз. Цифры о поголовье скота, как видно, небольшие; они не могут свидетельствовать о рентабельности хозяйства. Видимо, поэтому жители занимались бортничеством (14 бортей) и пчеловодством (16 ульев).

Д. Маньшта при р. Инзер встретила XIX в. 20 дворами и 160 жителями. По X ревизии было 369 жителей и 35 дворов. В 1920 г. в 75 дворах проживал 371 человек.

Еще деревня называлась **Манашлино**.

На кочевку выезжали с 10 мая по 1 октября в долину р. Реветь. Скотоводческое хозяйство жителей переживало глубокий упадок. На 300 человек приходилось всего 70 лошадей, 50 коров. Ни овец, ни коз в деревне не было. Кто-то владел тремя ульями.

Сафаргулово находится при р. Инзер. У деревни было еще три названия — Туганаш, Кижат, Ширши. Возникла в 70-х гг. XVIII в. В 1795 г. в ней было всего 7 дворов с 20 мужчинами и 11 женщинами. X ревизия показала 369 жителей и 35 дворов. В 1920 г. в деревне проживал 371 человек в 75 дворах.

Сын первопоселенца Мухаметрахим Сафаргулов жил в 1777—1847 гг. IX ревизия зафиксировала одного долгожителя — 87-летнего Суяргула Умитбаева.

Кочевка продолжалась с 10 мая до 1 октября. На яйляу выезжали в районы рр. Убылы Ялан, Талмей, Тылмей. В середине 40-х гг. XIX в. 16 двора с 113 жителями принадлежало 56 лошадей, 35 коров, 40 овец. Один из жителей сеял 18 пудов ярового хлеба.

Новохасаново по р. Инзер также имело несколько названий: Тэгэнэк, Сусагай. По V ревизии 1795 г. оно имело 30 дворов, где проживало 178 человек. В 1859 г. было 52 двора и 323 жителя; в 1920 г. — 172 человека и 36 дворов.

Житель этой деревни Алтынялай Балдашев — герой Отечественной войны 1812 г. Он — кавалер серебряных медалей «За взятие Парижа 19 марта 1814 года» и «В память Отечественной войны 1812 года».

В 1769—1839 гг. в родной деревне жил сын первопоселенца Идрис Хасанов.

Жители занимались полукочевым скотоводством. Места кочевки находились по рр. Реветь и Малый Инзер. 300 жителей, проживавших в 46 дворах, владели 100 лошадьми, 80 коровами, 48 овцами. Один из жителей посеял в 1843 г. 48 пудов ярового хлеба.

В 17 деревнях Катайской волости имелись мечети, где функционировали начальные религиозные школы — мектебе.

Махмутово по V ревизии состояло из 26 дворов со 118 жителями. Через 64 года 110 человек проживало в 35 дворах. 462 жителя и 95 дворов имелось в 1920 г. В первой половине XIX в. эта катайская деревня относилась к 25-й юрте.

Из 35 дворов на кочевку по рр. Буркут-Уя-Ясай, Кулка-Бай, Кулка-Баши, Кунак-Кильган, Улубайнас выезжало 20 кибиток. 110 жителям принадлежало 100 лошадей, 50 коров, 23 овцы, 18 коз. В том же 1843 г. было засеяно 304 пуда ярового хлеба.

В конце XVIII в. в Катайской волости была д. **Кушитарово**, где в 19 дворах проживало 123 человека. В дальнейшем в материалах ревизий не встречается.

Хусаиново как населенный пункт катайцев возникло во второй половине XIX в. В 1920 г. в 100 дворах проживало 484 человека.

Населенные пункты двух волостей, о которых речь пойдет ниже, возникли во второй половине XIX или в начале XX столетия.

К Катайской волости Тамьян-Катайского кантона относились дд. **Уткалево** (1920 г. — 42 двора, 189 жителей), **Карталы** (38 дворов, 214 жителей), **Кадышево** (36 домов и 156 человек) и хутор **Сарышка**, в котором в 1926 г. было только 5 дворов.

Усмановской волости того же кантона подчинялись следующие деревни и хутора. Д. **Суир-Аисово** в 1920 г. имела 49 дворов с 241 жителем. Д. **Кумбино** состояла из 19 дворов и 84 человека; хутора **Кулмас** и **Реветь** в 1926 г. — соответственно имели 18 и 5 дворов. Четыре железнодорожных разъезда под названием **Ямашта** находились друг от друга на расстоянии от 4 до 12 верст, имели от 2 до 7 дворов, в которых проживало от 9 до 47 русских.

Из тамьянских деревень Мухаметово и Шигаево относятся к Белорецкому району.

Д. **Мухаметово (Ярсык Баш)** известна с 40-х гг. XVIII в. V ревизия показала 15 дворов с 89 жителями. К 1859 г. количество жителей возросло до 300 человек, дворов — в 2 раза. В 1920 г. 492 человека проживало в 104 домах.

Основатель деревни не известен. Сыновья и внуки его жили в родной деревне. Старший сын Кутлугильды Мухаметов жил в 1755—1833 гг., его дети Бикбай, Имангали, Мулкаман. Средний Уразгильды (1764—1828), его сыновья Карагул, Рамазан. Младший сын зауряд-хорунжий Мурзагильды Мухаметов (1773—1843), его сыновья Касынбай, Алсынбай, Ажибай, Ибрагим.

В 1842 г. из 30 дворов на кочевку выезжало 25 кибиток. С 15 мая до 1 сентября они находились в бассейне рр. Жанак, Уткале, Агана. 262 жителям принадлежало 150 лошадей, 95 коров, 100 овец, 25 коз. Ими было посеяно в том же году 40 пудов озимого и 876 пудов ярового хлеба. Абдулхалил Якупов ежегодно сеял по 115 пудов.

Д. **Шигаево** встретила XIX в. 31 двором с 129 мужчинами и 88 женщинами. Через 64 года 780 человек проживало в 56 домах. В 1920 г. был 161 двор и 849 жителей. Кужахмет Галикеев, Бурансы Амангильдин и Абдулмазит Кутлумбетов — кавалеры серебряных медалей «За взятие Парижа 19 марта 1814 года» и «В память Отечественной войны 1812 года».

Известны сыновья основателя деревни Сагит (1790 года рождения) и Суюндук (1802 г.) Шигаевы.

Жители – скотоводы. Из 100 дворов ежегодно кочевало 80 кибиток. На 773 жителя приходилось 500 лошадей, 300 коров, 150 овец, 30 коз. Кочевки находились по рр. Кага, Кизил, Узян, Рысыкай. Шигаевцы постепенно переходили к земледелию. В 1843 г. они засеяли 480 пудов озимого и 2124 пуда ярового хлеба.

В 1834 г. жители д. Юнаево Тамьянской волости во главе с урядником Кагарманом Казаккуловичем Юнаевым (1786 г.) основали д. **Кагарманово (Кухтур, Куткурово)**. Из д. Юнаево 17, из Амангильдино 5, из Ишкильдино 3 двора обосновались на новом месте (д. 566, 695). В 1859 г. в 18 дворах проживало 134 жителя. 471 человек и 85 дворов было в 1920 г.

Из 23 домов 18 кибиток ежегодно выезжало на яйляу. 114 человек владело 115 лошадьми, 100 коровами, 50 овцами и 15 козами. Имели 17 десятин пашни, в 1843 г. было засеяно 24 пуда озимого, 80 пудов ярового хлеба,

д. **Абзаково (Тубяк)** при р. Балагазы в 1795 г. была самой большой из всех 13 кубелякских аулов. Она состояла из 31 двора с 219 жителями. 79 дворов и 638 человек насчитывала X ревизия (1859 г.). Первая советская перепись отметила уменьшение численности населения наполовину при сохранении количества дворов.

Старший сын Абзака Худайдат жил в 1749–1839 гг., его сыновья Бикбулат (его Кунаккужа, Зиганша), Ташбулат (его Баймухамет, Динмухамет), Абдуллатиф (его Абдулманнаф, Абдулхаким). Средний Юлдашбай Абзаков (1786–1845). Младший Минлибай Абзаков (1794–1834)⁷¹. А вот имена зачинателей распространенных фамилий – Иштимир, Кагарман, Бикей, Янзук, Сибай Акбулатовы. В составе 14-го башкирского полка Сибай Ямашев участвовал во взятии Парижа 19 марта 1814 г.

Жители занимались скотоводством. Кочевки проходили около ключа Сувак Юрт по склонам горы Урал, возле ключа Майтам и р. Кульчуган. В начале 40-х гг. XIX в. из 70 дворов кочевало 65 кибиток. 465 жителей владели 475 лошадьми, 250 коровами, 246 овцами, 55 козами. Земледелие постепенно завоевывало новые позиции. У деревни было 212 десятин пашни; на Большом Кизиле – 7 мельниц. На всех жителей засеяли 240 пудов озимого и 1620 пудов ярового хлеба.

Из Гирей-Кипчакской волости Стерлитамакского уезда дд. Бакеево, Нурушево, Карагаево, Уметбаево и Хайбуллино ныне входят в Белорецкий район. Среди них по количеству жителей и дворов выделялась д. **Бакеево**, где в 1795 г. проживало 100 человек при 30 дворах. Через полсотни лет в Бакеево стало 358 жителей и 80 дворов. Второе название деревни – Ирмяк.

О перепоселенце и его детях сведений нет. Скотоводство – основное занятие жителей. Земледелием занимались незначительно: на 358 человек в 1843 г. было засеяно 96 пудов озимого хлеба.

По предписанию Оренбургской казенной палаты от 24 октября 1834 г. из д. Бакеево в новую д. **Уметбаево (Моськино)** переселилось 18 семей со 181 жителем. По X ревизии 1859 г. в 36 дворах проживало 196 человек. В 1920 г. деревня насчитывала 374 человека и 83 двора.

Основал деревню отставной зауряд-есаул Уметбай Кунакбаев, 1772 года рождения. У старшего сына было

двое детей – Исянберды и Шагиахмет Лукмановы. Младший Нугуман жил с сыном Сафиуллой.

Нурушево в 1795 г. состояло из 8 дворов и 55 жителей. В 1843 г. было 94 человека, в 1859 г. – 122, в 1920 г. – 148 жителей.

Основал деревню Нуруш Абдулменов (1744–1822), его сыновья Кутлугильды (его Мухаметвали), Туктамыш (его Аркыбай, Байзигит), Кулсары, Кутурбай Нурушевы.

Основное занятие жителей – скотоводство. Занимались промыслами. Земледелие делало свои первые шаги: 24 пуда озимого хлеба засеяли на всех жителей в 1843 г.

д. **Карагаево** встретила XIX в. 9 дворами и 35 жителями. В 1859 г. в ней было 159 жителей и 26 дворов, 330 жителей и 58 домов показала перепись 1920 г.

Жители – скотоводы. Занимались промыслами. Земледелия не было. Один из жителей засеял в 1843 г. 16 пудов озимого хлеба.

д. **Хайбуллино** возникла между 1834–1859 гг. По X ревизии в ней было 151 человек и 27 дворов. В 1920 г. 304 жителя проживало в 56 домах. Основателями были, по-видимому, бакеевцы.

д. **Мулдакаево** Уфимского уезда Улу-Телякской волости ныне входит в Белорецкий район. Точное время ее возникновения установить не удалось. Но известно, что X ревизия 1859 г. деревню не зафиксировала. В 1920 г. она состояла из 55 домов, в которых проживало 262 человека.

XVIII в. вошел в историю башкир как время активного участия в развитии железодельческой, особенно металлургической промышленности Урала. Многие рудники, принадлежащие Демидовым, возникали на месторождениях, найденных башкирами разных волостей. К примеру, месторождения по р. Багарашта, притоке р. Авзян, в конце XVIII в. были найдены жителем д. Масыгутово (ныне Ярлыкапово) Тамьянской волости Масыгутом Малаевым; по р. Кызылбалыккыкуль – башкиром д. Аткеево той же волости Чукой Кушумбетовым и т.д.⁷²

Русские села

Русские села Белорецкого района своим происхождением обязаны развитию металлургической промышленности на Южном Урале.

История г. **Белорецк** тесно связана с одноименным заводом, время строительства которого не совсем ясно. Дело в том, что в «Материалах по истории Башкирской АССР» (Т. 4. Ч. 2. С. 183–187) в одном документе за 1759 г. речь идет о разрешении И. Б. Твердышеву и И. С. Мясникову строить железодельческий завод при р. Курака (Курыкля), притоке р. Сим. В ведомости за 1761 г. отмечено: «Тирлянский железный завод. Строится вновь по указу Государственной Берг-коллегии 1759 г. в Катайской волости на реке Тирляне на покупной у башкирцев земле. И оной завод еще не в действии, затем что еще не построен»⁷³. В третьем документе за 18 июля 1762 г. те же заводчики уже просят о переносе строящегося завода с р. Тирлян (а не с р. Курака) на р. Агидель. Основанием послужил тот факт, что «Белая река ... содержать может молотов довольное число». Берг-коллегия разрешила его

⁷¹ ЦГИА РБ. Ф. 138. Оп. 2. Д. 565.

⁷² МИБ. Т. 5. С. 10.

⁷³ Там же. Т. 4. Ч. 2. С. 233.

перенести и определила «тот завод вместо Тирлянского именовать Белорецким»⁷⁴. И, наконец, ведомость за 1776 г. содержит данные о том, что Белорецкий доменный молотовый завод построен в 1762 г., имеет 2 домы, 14 молотов⁷⁵. Однако первая плавка чугуна зафиксирована в 1767 г.⁷⁶ Выходит, что завод строили в 1762–1767 гг.

Белорецкий завод был самым мощным. В 1777 г. было выплавлено 110 131 пуд чугуна, в 1799 г. — 154 212 пудов. Завод имел 376 рудников.

Заселили завод покупные русские крестьяне. В 2–3 верстах от завода появилась заводская д. **Ломовка**, получившая свое название от рода занятий жителей: они были исключительно ломовыми извозчиками, поставляли на завод сырье. Заводские крестьяне поселились и в д. Арская, расположенной в 12 верстах от места их работы. Деревни и завод заселили нижегородские, пензенские и рязанские крестьяне. В 1773 г. их насчитывалось 1724 человека, в т.ч. 840 мужчин⁷⁷, по V ревизии 1795 г. — 651 мужчина и 737 женщин, в д. Ломовка — 2152 человека, в т.ч. 1032 мужчины (д. 41). В 1859 г. Белорецкий завод имел 5583 жителя, из них — 2681 мужчина. Они проживали в 1018 домах. На Белорецком заводе были лазарет, школа, базар, железная дорога. В д. Ломовка 1868 крестьян проживали в 305 дворах. Сведений о д. Арская за XVIII–XIX вв. нет. В 1926 г. хутор Арский камень насчитывал 4, кордон Арский — 9 дворов. Жители — русские. Село Ломовка состояло из 879 дворов и 4350 жителей. В 60-х гг. XX в. оно вошло в состав Белорецка, получившего статус города в 1923 г.

Крестьяне завода — активные пугачевцы. В октябре 1773 г. завод оказался в руках «взбунтовавшихся» крестьян. Но в ноябре правительственный отряд Е. Козловского восстановил на заводе старый порядок. В конце декабря — начале января объединенными силами повстанцев — башкир и крестьян была сделана попытка взять завод. Борьба за завод увенчалась успехом: в середине января 1774 г. они штурмом взяли его. С середины апреля по 2 мая здесь находился Емельян Пугачев. Крестьяне Белорецка входили в отряд повстанцев, осаждавших Уфу⁷⁸. Согласно реестру от 12 мая 1774 г., среди пленных пугачевцев, попавших в руки Михельсона в селе Чесноковка под Уфой, было 87 белорецких заводских крестьян. Их возвратили владельцу Твердышеву по его просьбе⁷⁹.

Завод был сожжен повстанцами для того, чтобы каратели не смогли возобновить его деятельность. Такой же участи пугачевцы подвергли белорецкие заводские дд. Ломовка и Арская.

По мнению М. Ф. Чурко, в Белорецке была школа, открытая 2 сентября 1786 г.

Поселок **Тирлянский** возник с началом строительства вспомогательного молотового завода на р. Тирлян в 1801 г. Основала Тирлянский завод заводчица Дарья Пашкова (Мясникова). На четырех молотах с 1803 г. перековывали в железо чугун, доставляемый с Белорецкого завода. На заводе трудились крестьяне села **Березовка**, расположенного в двух верстах от него. В 1795 г.

в селе было 243 двора, где проживало 1125 крестьян (д. 41). В 1866 г. в Тирляне вместе с с. Березовка насчитывалось 1699 мужчин и 1856 женщин, 1520 домов.

Село Березовка затем оказалось в составе Тирлянского рабочего поселка, подчиненного с 1928 г. Белорецкому горсовету.

Дд. **Александровка** и **Николаевка** были основаны белорецкими заводскими крестьянами, высланными на работу в лес, в курени⁸⁰.

Сегодняшний рабочий поселок **Верхний Авзян** своим появлением обязан заводу. Железодельный Верхний Авзяно-Петровский завод был построен в компании с купцом К. Матвеевым по указу Берг-коллегии от 16 ноября 1753 г. на р. Авзян. Землю арендовал граф Петр Шувалов у башкир Тамьянской и Тангаурской волостей. В действие завод пущен в 1755 г.⁸¹

Нижний Авзяно-Петровский завод возник в 1756 г. как подсобный (молотовый) Верхнему. Работные люди обосновали село — сегодня оно называется **Нижний Авзян**.

Оба завода через два года перешли К. Матвееву, в 1760 г. — Е. Н. Демидову.

Рудники располагались недалеко от заводов.

Верхний завод имел 2 домы, 6 молотов, 8 горнов, Нижний («дляковки» железа) — 6 молотов, 8 горнов. В 60-х гг. за год было произведено чугуна — 155 423 пуда, железа — 13 216 пудов⁸².

В середине XVIII в. оба завода насчитывали 740 крепостных мастеровых и работных людей. Было приписано и переведено на заводы 640 душ, куплено с заводами и переведено с Дугненского и Людвинского заводов 100, приписано 5411 душ м.п. из сел Котловка, Чистое Поле, Толкиш, Булдырь, Каменный Ключ и других Казанской губернии. Работали здесь и вольнонаемные⁸³, из них 20 крестьян — из Калужского и Алексинского уездов.

На работу крестьян из Казанской губернии направляли по очереди, по 350 человек три раза в год.

В 1866 г. в Верхнем Авзяне было 5765 жителей, 735 дворов; по вторникам устраивался базар. 894 человека в Нижнем Авзяне проживало в 149 домах.

В 1754–1755, в 1760–1762 гг. происходили волнения приписных к заводам крестьян Казанской губернии. Основные причины волнений: тяжелый труд, удаленность приписных деревень от заводов, жестокое обращение с работными людьми заводских приказчиков. Нередко крестьяне бежали с заводов. Карательные отряды подавляли волнения⁸⁴.

В Крестьянской войне активно участвовали заводские крестьяне. С пугачевским указом от 17 октября 1774 г. на завод прибыл повстанческий полковник А. Т. Соколов-Хлопуша, арестовал за непослушание приказчиков. Заводским крестьянам приказал быть верными Петру III, «за то де ... будет всех жаловать всякою вольностию, то же землею, лугами и рыбными ловлями на семь лет от податей освободит. Чему все несумненно и поверили». При отъезде с завода он взял с собой до 500 крестьян, пушки

⁷⁴ Там же. С. 186.

⁷⁵ МИБ. Т. 5. С. 511, 520.

⁷⁶ Гудков Г. Ф., Гудкова З. И. Из истории южноуральских горных заводов XVIII–XIX веков. Уфа, 1985. С. 120.

⁷⁷ Вопросы истории. 1960. № 6.

⁷⁸ Крестьянская война 1773–1775 гг. на территории Башкирии. С. 64–65, 98, 193, 364.

⁷⁹ РГАДА. Ф. 6. Д. 592. Л. 89–90.

⁸⁰ Чурко М. Ф. Исторический очерк Тамьян-Катайского кантона БАССР. Уфа, 1927.

⁸¹ МИБ. Т. 4. Ч. 1. С. 97–99, 151–152; Т. 4. Ч. 2. С. 217, 376, 576.

⁸² Там же. Т. 4. Ч. 2. С. 334.

⁸³ Орлов А. С. Волнения на Урале в середине XVIII века. М., 1979. С. 67–71, 186.

⁸⁴ МИБ. Т. 4. Ч. 2. С. 596; Орлов А. С. Указ. соч. С. 186.

с боеприпасами, 12 тыс. руб. Заводским крестьянам раздали заработанные ими деньги, а из казенного скота каждому выдали по барану.

В соответствии с пугачевским указом на заводе было налажено производство артиллерийских бомб.

После ухода Хлопуши завод захватила воинская команда. Но в начале декабря, когда завод был занят башкирским отрядом, заводские крестьяне перешли на сторону повстанцев. В апреле 1774 г. на заводе был сам Емельян Пугачев. По его требованию заводские крестьяне выделили ему в помощь 200 человек. Один из них — Дорофей Загуменов — стал пугачевским походным полковником⁸⁵.

В 1769 и 1772 гг. завод посетили академики И. П. Фальк и И. И. Лепехин.

На месте Кухтурского завода, возникшего в декабре 1773 г. при одноименной речке и сожженного повстанцами, Е. Н. Демидов построил новый завод на р. Верхний Узян. Верхне-Узьянский завод был пущен 10 июня 1777 г. Он имел 2 домны, 4 кричных молота. В 1807 г. завод выплавил чугуна — 95 433, в 1851 г. — 88 575 пудов и выковал железа соответственно 27 082 и 26 267 пудов.

⁸⁵ Крестьянская война 1773—1775 гг. на территории Башкирии. С. 31, 42, 344, 375.

В 1816 г. в с. Узян в 96 дворах проживало 240 крестьян м.п. (д. 190). 2955 жителей и 414 дворов было в 1866 г. В селе была заводская железная дорога, устраивались базарные дни.

Село **Кага** возникло в 1769 г., в год основания Е. Н. Демидовым на р. Кага завода дляковки железа из чугуна, который доставляли сюда с Авзяно-Петровского завода. В 1807 г. Кагинский завод выковал железа 48 624, в 1851 г. — 50 879 пудов. Завод действовал до 1903 г.

По V ревизии 1795 г. Кагинский и Узьянский заводы имели 1224 крестьянина (д. 41). Через 71 год в с. Кага проживало 1425 мужчин и 1418 женщин. Здесь находилось волостное правление. В 1845 г. в Верхнем Авзяне и Каге открыли школы.

Село **Зигаза** при одноименной речке возникло после того, как в 1890 г. здесь был выстроен железодельный завод с двумя домнами. Строили Зигазинский завод купцы Н. Д. Шапов и Н. С. Кальсин.

Еще много неясного в ранней истории небольших русских деревень. Это объясняется отсутствием сведений об их возникновении и развитии.

СТЕРЛИТАМАКСКИЙ УЕЗД

АРХАНГЕЛЬСКИЙ РАЙОН

Башкирские деревни

Населенные пункты района находились на территории Кумрык-Табынской и Курпеч-Табынской волостей. В 1676 г. Табынская волость была подразделена на несколько новых волостей. Но среди них еще не было Кумрык-Табынской волости. Лишь в 1700 г. она стала самостоятельной, выделившись из Курпеч-Табынской волости: «с оного по себе собственно сами начали было именоваться кумрук-табынцами»¹.

Затем в 1731 г. кумрык-табынские башкиры свои земли в количестве 53814 десятин разделили между тремя тубами (подразделениями волости): Бякриш, Улуман, Миняюс².

Башкирские и другие деревни Кумрык-Табынской и других волостей находились в составе Стерлитамакского уезда Уфимской провинции, затем Оренбургской губернии, а с 1865 г. — Уфимской губернии. В 1919–1929 гг. почти все деревни нынешнего района входили в Архангельскую волость Уфимского кантона, а 20 августа 1930 г. образовался Архангельский район.

Сегодня в районе — 24 башкирские деревни. На этой территории в XVIII в. их было всего 14: в Кумрык-Табынской волости — 10, в Курпеч-Табынской волости — 3, Урман-Кудейской — 1.

Какова история деревень Кумрык-Табынской волости?

В 1798–1865 гг. эти деревни вошли в состав 7-го башкирского кантона, а д. Верхние Лемезы Урман-Кудейской волости Уфимского уезда находилась в 8-м кантоне.

По материалам XVIII в. видно, что д. **Абзаново** при р. Инзер прежде называлась Якшембетово. Известен ее основатель — старшина Кумрык-Табынской волости Якшембет Урасов.

В 1760 г. в Оренбургское горное начальство поступила заявка от уфимского купца И. Санеева и башкирского старшины Якшембета Урасова на открытое ими нефтяное месторождение. Оно находилось на горе на правом берегу р. Инзер, в трех верстах от д. Якшембетово, где «из горы подземная течет нефть». Но открытие это тогда осталось незамеченным. Через три года башкирские старшины Якшембет Урасов и Урмансы Минлибаев нашли смолы на берегах Инзера в Уфимском уезде Ногайской дороги

Курпеч-Кумрык-Табынской волости близ д. Ясаново. Однако и эти асфальтовые залежи не разрабатывались³.

Известен Абзан Уркеев, имя которого носит деревня сегодня. В 70-х гг. XVIII в. он исполнял обязанности помощника волостного старшины. 19 апреля 1778 г. он с Уразгильды Смаиловым занял у уфимского купца Жулябина 25 руб. (тогда он жил в д. Якшембетово)⁴. После того как Уркеев стал старшиной, деревня стала носить его имя. В 1795 г. деревня зафиксирована как Абзаново.

К V ревизии (1795 г.) деревня состояла из 12 дворов, где проживало 48 мужчин и 56 женщин⁵. Через 21 год деревня насчитывала 121 жителя и 17 дворов. 227 человек и 36 домов показала X ревизия 1859 г. Через 37 лет в ней было 176 мужчин и 159 женщин, 60 дворов.

Ревизии перечисляют имена сыновей и внуков Абзана. Старший Абызгильды Абзанов (1777–1833) служил помощником кантонного начальника и юртовым старшиной, имел чин 14-го класса, его дети от трех жен: Мурзагильды, Кутлубулат, Кутлумбет, Кутлугильды, Кинзебулат. Младший сын Муллагильды, 1781 года рождения⁶.

Жители волости занимались скотоводством, пчеловодством, частично хлебопашеством. Многие кумрык-табынцы, не занимающиеся земледелием, заготавливали золу для поташного завода, перевозили медную руду на Архангельский завод и шадрик и поташ в г. Уфа.

В 1843 г. 190 жителей (32 двора) имели 225 лошадей, 30 коров, 50 овец, 44 козы⁷. Земледелие было новым занятием для некоторых жителей. В тот год было засеяно 8 четвертей, или 64 пуда озимого, и 41 четверть, или 328 пудов ярового хлеба⁸. Деревня имела свой хозяйственный амбар, что свидетельствует о развитии земледелия. На все дворы приходилось 200 ульев и 30 бортей.

Д. **Тимербаево** при р. Аскын в 1795 г. состояла из 7 дворов с 45 жителями. Цифры свидетельствуют о ее недавнем возникновении. 86 человек в 16 дворах жили здесь в 1816 г. VIII ревизия 1834 г. показала 84 человека в 18 домах. В 27 дворах жили 115 человек, в т.ч. 12 припущенников (1859 г.). 188 жителей и 34 двора было в деревне в 1896 г. В начале XX столетия отмечены д. Тимербаево и ее хутора, отстоящие от с. Архангельского в 8–9 верстах. В 1920 г. в деревне было 279 жителей и 131 двор.

³ Кострин К. В. Глубокие корни. Уфа, 1971. С. 131.

⁴ МИБ. Т. 5. С. 71.

⁵ РГАДА. Ф. 1355. Д. 1881. Л. 149.

⁶ ЦГИА РБ. Ф. 138. Оп. 2. Д. 204, 309.

⁷ РГВИА. Ф. 414. Д. 321.

⁸ ЦГИА РБ. Ф. 2. Оп. 1. Д. 4873. Л. 154.

¹ РГАДА. Ф. 1324. Оп. 1. Д. 258.

² МИБ. Т. 4. Ч. 1. С. 125.

Тимербаевские хутора через пять лет насчитывали 33 хозяйства. Сегодня нет ни деревни, ни хуторов.

Известны сыновья и внуки первопоселенца. Ишкул Тимербаев (1759–1823) жил с сыновьями Урмансы, 1781 г., и Кунакбаем, 1791 года рождения. Брат Ишкула Каипкул Тимербаев⁹.

Деревня эта была известна еще в 70-х гг. XVIII в. Два ее жителя Алибай Бердыбаев и его сын Амирхан Алибаев в 1779 г. заняли у мишарского старшины Калиуллы Асадуллина 4 руб. с условием отработки части долга¹⁰.

В деревне действовали мечеть (с 1810 г.) и мектебе – начальная религиозная школа (с 70-х гг. XIX в.).

Жители – полукочевые скотоводы. На 84 человека в 1843 г. приходилось 70 лошадей, 50 голов рогатого скота, 100 овец, 44 козы.

Тогда же было посеяно 32 пуда озимого и 120 пудов ярового хлеба. Большим подспорьем для жителей были пчеловодство (200 ульев) и бортничество (17 бортей).

К V ревизии д. **Узунларово** при р. Инзер (от слова *озондар* – рослые, люди высокого роста; по преданию, таковым был основатель деревни) имела 155 жителей: 70 мужчин и 85 женщин, 16 дворов. 312 жителей и 50 дворов было в Узунларово в 1859 г. Всероссийская перепись 1897 г. показала 418 человек и 92 дома.

Ее житель Кучукбай Ишкинин, награжденный за героизм двумя серебряными медалями, участвовал во взятии Парижа в 1814 г.

Д. Узунларово упоминается в 1764 г. в записи ее жителя Санзяпа Алакаева, он занял у мишаря д. Курманаево (ныне Аургазинский район) Курманая Газеева 81 руб. «на необходимые нужды и на расплату долгов» и обязался жить с женой и детьми в доме кредитора 5 лет, где надобно «пить и есть ево, а одежду носить свою и быть в послушании ево и домашних ево во всем безотговорочно». По истечении этого срока Санзяп обязался уплатить оставшуюся сумму¹¹.

Узунларовцы занимались в основном скотоводством и пчеловодством. На 250 жителей в 1839 г. приходилось лошадей 253, коров – 50, овец – 400, коз – 60 голов. Имели 100 ульев и 32 борти. Земледелие не развивалось. Лишь один из жителей в 1843 г. посеял 56 пудов озимого и 40 пудов ярового хлеба. В 1896 г. в деревне был хлебозапасный амбар на случай неурожая, построили бакалейную лавку. Действовали мечеть и мектебе.

Один пример о пережиточной форме брака. Умыкание невесты был редкой формой брака у башкир. Существовавший длительное время этот обычай не осуждался мусульманской моралью; разумеется, брак оформлялся по шариату.

Создание семьи сопрягалось с большими материальными затратами с обеих сторон. Вот почему бедняки зачастую похищали девушек.

Обычно дела такого рода заканчивались взаимным удовлетворением претензий. Так произошло, к примеру, и с иском отца похищенной в 1833 г. сыном муллы девушки Джавили из д. Узунларово. Ее похитили в поле, в дорогой одежде ценой в 239 руб. (для сравнения: хороший конь стоил 25 руб.). Это наводит на мысль, что умыкание

девушки произошло не без ее согласия. Таким образом, отец был поставлен перед свершившимся фактом¹².

Люди не оставались безразличными к судьбе украденных девушек. Недаром сложили поговорку: «Кто угонит коня, тот будет вором, кто похитит девушку, тому унижение».

Обострение земельного вопроса в пореформенный период привело к усилению борьбы крестьян за свои права. В 60–70-х гг. XIX в. у башкир захватили свыше 2 млн. десятин земли. Широкое крестьянское движение в Башкирии вынудило царское правительство ограничить продажу башкирских земель (законы от 8 мая 1878 г. и 10 июня 1882 г.). Захват земель по-прежнему вызывал упорное сопротивление башкир-общинников, принимавшее весьма острый характер. 23 сентября 1881 г. жители д. Узунларово оказали вооруженное сопротивление с «открытым нападением и выстрелами из ружей» в знак протеста против отмежевания 15 тыс. десятин земли, купленной помещиками Дашковым и Софроновым у башкир Кумрык-Табынской волости¹³.

Между дд. Абзаново и Узунларово по р. Инзер были расположены башкирские поселения Тавакачево и Гайфуллинское.

Д. **Тавакачево** при р. Инзер известна с середины XVIII в. Первопоселенец Тавакас Иманов жил в 1729–1816 гг. Детей и внуков Тавакаса перечисляет VII ревизия. Старший сын – Барак (1769–1845), его дети – Асылгузя, Кузябай, Мурзабай. Кунаккул и юртовой сотник Кулсары Тавакасовы – близнецы: родились в 1773 г. Сын Кулсары Сайфульмулюк. Абубакир Тавакасов жил в 1777–1847 гг. Самый младший сын первопоселенца Якшимбет, 1782 года рождения¹⁴.

В 1813 г. сюда из д. Карламан переселилась семья Хамита Магазова.

Развитие деревни можно проследить по следующим данным: в конце XVIII в. 17 дворов было, в 1816 г. – 22, в 1859 г. – 40, в 1896 г. – 78. В 1795 г. в Тавакачево проживало 164 человека, в 1859 г. – 225, в 1896 г. – 431 человек.

Действовали мечеть и мектебе.

Жители были скотоводами. 152 человека (38 дворов) имели 255 лошадей, 130 коров, 200 овец, 50 коз. Земледелием занимались частично. В том же 1834 г. было посеяно 64 пуда озимого и 184 пуда ярового хлеба; сооружен хлебозапасный амбар. Жители имели 150 ульев и 12 бортей.

Д. **Гайфуллинское** в 1925 г. значилась хутором с 51 хозяйством. Можно предположить, что основали этот хутор, переросший затем в деревню, жители Тавакачево.

При р. Инзер находятся еще две деревни – Айтмамбетово и Азово. Основатель первой деревни Айтмамбет не известен. Не удалось найти сведений и о его сыновьях.

В **Айтмамбетово** в 1795 г. было 65 жителей и 9 дворов. К X ревизии 1859 г. в 28 дворах проживало 176 человек. 271 житель и 59 дворов зафиксировала Всероссийская перепись 1897 г. Первая советская перепись 1920 г. показала 315 человек и 63 двора (д. 309, 332).

¹² ЦГИА РБ. Ф. 1. Оп. 1. Д. 1275. Л. 1–4.

¹³ Крестьянское движение в России в 1881–1889 гг. М., 1960. С. 71, 733.

¹⁴ ЦГИА РБ. Ф. 138. Оп. 2. Д. 204, 309, 332.

⁹ Там же. Ф. 138. Оп. 2. Д. 204, 309.

¹⁰ МИБ. Т. 5. С. 87.

¹¹ МИБ. Т. 4. Ч. 2. С. 290–291.

Встречались редкие имена (Алама — плохой, Ульмяс-бика — неумирающая), связанные с языческими представлениями людей и как бы ограждающие детей от нечистой силы. Чтобы «обмануть» злой дух, мальчика нарекли именем Плохой: злой дух не возьмет нехорошего. Третье имя Гилькильдик, означающее буквально «часто приходили», делает намек на то, чтобы в семье было много детей.

В конце 30-х — начале 40-х гг. XIX в. жители деревни оставались еще полукочевыми скотоводами. Однако поголовья скота было крайне недостаточно, чтобы вести рентабельное хозяйство: на 92 человека (16 дворов) приходилось 50 лошадей, 30 коров, 60 овец, 44 козы. Не было и земледелия — лишь 24 пуда озимого и 96 пудов ярового хлеба засеяли в 1843 г.

В силу этих причин жители занимались пчеловодством (40 ульев и 15 бортей), извозом (перевозили медную руду на Архангельский завод), замочкой мочала у соседних лесопромышленников и перевозкой его на пристань по 1,5 и 2 коп. с пуда.

Д. **Азово** была чуть больше, чем Айтмамбетово. По V ревизии в ней было 15 дворов с 94 жителями. 200 человек и 36 дворов показала X ревизия. В 1896 г. в 64 дворах проживали 353 человек.

При действующей мечети создали мектебе — начальную конфессиональную школу.

Название деревни происходит от антропонима Азау. VII ревизия 1816 г. показала 60-летнего сына первопоселенца Юсупа Азавова (д. 309). Его дети Хисамутдин (1803 г.), Хусаин (1791 г.) и Искандар (1788 г.).

152 человека владели 95 лошадьми, 40 коровами, 55 овцами, 35 козами. Хлеб почти не сеяли: в 1843 г. на всю деревню засеяли 56 пудов озимого и 128 пудов ярового хлеба. Имели 30 ульев и 8 бортей.

Тереклы при р. Басу — самая большая коренная деревня кумрык-табынцев. Происхождение названия — от местности Тирэкле (т.е. место, где растет *тирэк* — осокорь — разновидность тополя).

В «Материалах по истории Башкирской АССР»¹⁵ три раза встречается название деревни. В 1778 г. жители этой деревни Утямыш Бизиков, Имангул Ислакаев, Исчура Алишев и Мукан Ярышев заняли у уфимского купца А. М. Подьячева деньги в сумме 50 руб. с условием уплаты части долга медом. В 1779 г. Байрамгул Суяргулов, Ибрас Актусов и Ишкузя Бадрачев одолжили у мишарского старшины Калиуллы Асадуллина первый — 115, второй и третий — 23 руб. с условием отработки части долга и уплаты медом.

В 1795 г. в деревне было 353 жителя и 50 дворов, в 1859 г. — 492 человека и 81 двор, в 1896 г. — 562 жителя и 105 дворов.

При мечети действовала мектебе.

Жители аула — скотоводы. В 1839 г. на 508 человек (76 дворов) приходилось 280 лошадей, 105 коров, 25 овец и 30 коз. Через четыре года посев хлеба составлял 48 пудов озимого и 200 пудов ярового. В конце XIX в. завели хлебозапасный магазин. Пчеловодство занимало заметное место в хозяйстве: 300 ульев и 15 бортей. Кроме того, жители деревни перевозили руду на Архангельский завод, а также поташ и шадрик в Уфу.

В деревне было 2 бакалейные лавки.

У тереклинцев был хутор при р. Кизга. В 1839 г. он состоял из 6 дворов, в 1850 г. превратился в д. **Кизги** со своей мечетью (132 жителя). X ревизия 1859 г. показала в ней 157 жителей (25 домов). 274 человека и 49 дворов было к 1897 г.

* * *

К Курпеч-Табынской волости относились дд. Бейсово, Муллакаево, Кысынды.

По р. Аскино, левом притоке Инзера, находились дд. Бейсово и Муллакаево. В конце XVIII в. вторая деревня названа **Ерембетово (Муллакаево)**. Бейсово также имело первое название Ерембетово. Можно предположить, что обе деревни были основаны одним вотчинником по имени Ерембет. Сведений о нем и его детях не сохранилось. Зато дети Беиса и Муллакаево перечисляются VII—VIII ревизиями.

Бейсово (Ерембетово) в 1795 г. состояло из 13 домов с 52 жителями. 129 человек и 27 дворов показала X ревизия. В конце века уменьшилось количество жителей (87) и дворов (22). В 1920 г. в поселке Бейсово насчитывалось 270 жителей и 25 дворов.

В 1816 г. 80-летний сын Беиса Азнагул Беисов (Баисев, Баясов) жил с сыновьями Мавлютом и Сулейманом (д. 334).

Жители занимались скотоводством, пчеловодством, извозом, часть — хлебопашеством. В 1839 г. на 78 человек (15 дворов) приходилось 40 лошадей, 40 коров, 30 овец, 35 коз, 30 ульев, 10 бортей. Скотоводство переживало кризисное состояние. Виною тому было кантонное управление башкирами, установившее жесткие военно-феодальные порядки. Бесконечные дальние командировки на пограничную службу на конях, в казахские степи для строительства военных укреплений выматывали башкир.

По материалам V ревизии видно, что жители всех деревень Кумрык-Табынской волости «к хлебопашеству были нерадетельны», а отдельные из них — «посредственные хлебопашцы». В 1843 г. было посеяно 64 пуда озимого и 128 пудов ярового хлеба. В конце века на случай неурожая организовали хлебозапасный магазин, что свидетельствует об определенных сдвигах в хлебопашестве.

Д. **Муллакаево (Ерембетово)** в конце XVIII в. была в два раза больше, чем Бейсово. 206 человек в 1859 г. проживало в 40 домах. В конце века было 56 дворов с 260 жителями. 470 жителей и 85 дворов насчитывалось в деревне в 1920 г.

При мечети функционировала начальная религиозная школа. VIII ревизия 1816 г. перечислила имена сыновей и внуков Муллакаево. Старший сын Абдулзалил Муллакаев жил в 1750—1814 гг., его дети Хамза, хорунжий Нугаман, Мулкаман, Сулейман, Галиулла, Сагидулла, Юлбарис. Обращает внимание большой возрастной разрыв между супругами. К примеру, жена 26-летнего Мулкамана была на 17 лет старше своего мужа. Это свидетельствует, хотя и косвенно, о наличии левиратного брака, когда младший брат умершего женился на его вдове — своей снохе. Второй сын Муллакаево Абдин жил в 1751—1815 гг. Младший из братьев Халит Муллакаев, 1766 года рождения, жил с сыновьями Альмухаметом и Ярмухаметом (д. 309, 334).

Муллакаевцы — скотоводы. На 33 двора с 156 жителями в 1839 г. приходилось 97 лошадей, 54 коровы, 60 овец,

¹⁵ МИБ. Т. 3. С. 66, 86, 87.

38 коз. Земледелие находилось в зачаточном состоянии. 72 пуда озимого и 128 пудов ярового хлеба было посеяно в 1843 г. Занимались и промыслами — бортничеством (15 бортей), извозом (возили руду на Архангельский завод).

При р. Кысынды, правом притоке р. Зилим, возник хутор, переросший в 70-х гг. XVIII в. в одноименную деревню (**Кысынды** — от башкирского слова *кысынты* — теснина). Деревню основали ерембетовцы-муллакаевцы.

В 1795 г. д. Кысынды состояла из 14 дворов с 70 жителями. 103 человека и 15 дворов было здесь в 1816 г. В 35 дворах проживало 170 человек по X ревизии (д. 309, 334). В конце XIX в. 268 человек проживало в 52 домах.

При мечети была открыта начальная духовная школа.

Жители — скотоводы. На 144 человека приходилось 160 лошадей, 125 коров, 90 овец, 80 коз. 96 пудов озимого и 136 пудов ярового хлеба засеяли в 1843 г. Пчеловодство находилось в лучшем состоянии, чем у соседей: 60 ульев и 40 бортей.

К Урман-Кудейской волости относилась д. **Верхние Лемезы**, расположенная в верховьях одноименной реки. Второе ее название **Туркмен** происходит от этнонима. Так называлась тюба — подразделение Урман-Кудейской волости. В 1795 г. деревня состояла из 12 дворов с 57 жителями. Цифры эти свидетельствуют о ее недавнем основании. В 1859 г. в Верхних Лемезах проживало 208 человек в 29 дворах, в 1896 г. — 344 человека в 64 дворах.

В деревне были мечеть, начальная религиозная школа. В конце 80-х гг. XIX в. здесь открыли бакалейную лавку.

На 153 человека в 1843 г. было засеяно 248 пудов озимого и 24 пуда ярового хлеба.

Деревни Курпеч-Табынской волости **Кумурлы** и **Кызылярово**, расположенные при впадении р. Инзер в Сим, назывались одинаково **Кульсеитово**. Кульсеитово, видимо, более раннее название этих деревень. Если д. **Кумурлы**, как и Кульсеитово, возникла в 60-х гг. XIX в., то Кызылярово (Кульсеитово) — в конце столетия.

В 1816 г. в Кульсеитово (Кумурлы) было 118 жителей и 23 двора. К VIII ревизии число жителей сократилось (60), дворов тоже (12). 165 человек и 32 двора показала перепись 1897 г.

Первопоселенец нам не известен. Но имена его сыновей, их возраст зафиксированы VII ревизией. Давлекан Кульсеитов жил в 1756—1813 гг. Средний сын Ялчи, 1758 года рождения. Младший Авдаким жил в 1762—1815 гг.

60 человек (12 дворов) имели 60 лошадей, 50 коров, 40 овец, 20 коз¹⁶. 64 пуда озимого и 352 пуда ярового хлеба засеяли жители деревни в 1843 г. В хозяйствах у них было 700 ульев.

Д. Кызылярово в 1896 г. состояла из 21 двора со 107 жителями.

Д. **Басиновка** при р. Басу в 20-х гг. XX столетия была известна как Басиновские хутора, состоявшие в 1925 г. из 53 хозяйств.

Поселок **Родинский** известен как хутор с дореволюционного времени. В 1920 г. на хуторе проживало 183 башкира в 36 дворах.

Вот перечень названий остальных населенных пунктов с башкирским населением — **Аскино, Равтай, Красная**

Регизла, Убалы, Убалары, Новоказыльяр, Березники; возникли после 1925 г.

В годы Крестьянской войны под предводительством Емельяна Пугачева башкиры Кумрык-Табынской волости в количестве 138 дворов во главе со старшиной Мурадымом Абдрахмановым приняли самое активное участие, создав свои повстанческие отряды¹⁷.

Русские деревни и села

Возникновение первых русских населенных пунктов в бассейне среднего и нижнего течения р. Инзер тесно связано с основанием Архангельского (Аскинского, Симского) медеплавильного завода при р. Аскино. Все они подчинялись Архангельской волости. В 1885 г. волость объединяла 9 сельских обществ — общин, 19 населенных пунктов, 1373 двора. Население состояло из 3414 мужчин и 3555 женщин, которые имели 124 тыс. десятин земли.

По указу Оренбургской губернской канцелярии и определению Берг-коллегии от 1 марта 1753 г. И. В. Твердышев и И. С. Мясников построили на арендованной у башкир Кумрык-Табынской волости земле Архангельский завод с 4 печами. Первую плавку завод дал в следующем году¹⁸.

В 1762 г. завод насчитывал 130 дворов покупных крестьян¹⁹. В конце века на заводе было 787 крестьян. В 1859 г. заводских крестьян в с. **Архангельское** зафиксировано до 1465 человек, в 1897 г. 1339 мужчин и 1298 женщин проживали в 435 дворах.

В 1782 г. здесь выплавляли 6030, в 1800 г. 3824 пуда меди²⁰.

По примеру и призывам повстанцев Воскресенского завода к Крестьянской войне присоединились и крестьяне Архангельского завода. В ноябре 1773 г. «при Архангельском заводе за называемого фальшивого Третьяго императора все заводские жители и присягу приняли»²¹. В декабре работы на заводе были прекращены, имущество конфисковано. К восставшим заводским крестьянам присоединились и 200 вольнонаемных работников²².

После поражения видного пугачевца И. Н. Зарубина-Чики под Уфой в плен к карателям Михельсона попали 540 крестьян заводчика Твердышева, среди них 21 человек из Архангельского завода²³. Есть упоминание о том, что в апреле подполковник Михельсон «шел на Архангельский завод».

Борьба заводских крестьян продолжалась и в последующее время.

В период подготовки крестьянской реформы получила распространение такая форма крестьянского протеста, как подача жалоб на помещиков. В прошении крестьян

¹⁷ Крестьянская война 1773—1775 гг. на территории Башкирии. С. 146, 156, 167, 249, 257, 258, 287, 383, 389, 394, 398.

¹⁸ МИБ. Т. 4. Ч. 1. С. 101—103; Ч. 2. С. 233, 340, 576.

¹⁹ ЦГИА РБ. Ф. 138. Оп. 2. Д. 56, 68.

²⁰ МИБ. Т. 5. С. 520, 593.

²¹ Крестьянская война 1773—1775 гг. на территории Башкирии. С. 61.

²² Андрущенко А. И. Крестьянская война 1773—1775 гг. на Яике, в Приуралье, на Урале и в Сибири. С. 243, 251, 273.

²³ РГАДА. Ф. 6. Д. 592. Л. 91—92.

¹⁶ РГВИА. Ф. 414. Д. 325.

с. Архангельское от 3 сентября 1851 г. обличается жестокость помещика Куприянова и его приказчика по отношению к ним. Поверенного крестьян Гаврилу Иванова помещик заковал в кандалы, угрожая ему: «Скажи своим глупым мужикам, чтобы они перестали думать о свободе». Сына его Алексея приказчик избил и заковал в «железы», говоря, что «это тебе за отца. Наплюй ему, старому псу, в глаза, чтоб он перестал хлопотать о свободе». Во время массовой экзекуции семерых крестьянок «раздели донага и стали наказывать и приговаривать: бей до руды (т.е. до крови. — А. А.), чтоб ходили на барщину». А когда наказанные взмолились о пощаде ради детей грудных, Яковлев (приказчик) кричал: «Бросай их в воду, для меня ваши ребята хуже котят». Крестьяне писали, что их «дело правое, но беззащитное»²⁴.

Через год крестьяне отказывались признать своим владельцем Куприянова — законного наследника и требовали свободу. Сопrotивление крестьян, «несмотря на грубое упорство в слушании», с помощью воинской команды было сломлено: три участника выступления арестованы и преданы суду²⁵.

В апреле 1860 г. 60 рабочих Архангельского завода графини Коссаковской явились к гражданскому губернатору с жалобой на низкую заработную плату и несвоевременную выдачу им провианта и семян. Они требовали отстранения управляющего заводом Коссаковского и приказчика Клокова за издевательство над крестьянами. Министр финансов предложил заводладельцам увеличить заработную плату и предупредил, что в противном случае завод будет подчинен опекунскому управлению²⁶.

Представление о селе Архангельское можно получить в книге Н. В. Ремезова «Очерки из жизни дикой Башкирии. Быль в сказочной стране» (М., 1889. С. 12): «Это — довольно обширное селение. Расположено оно довольно правильно — кварталами, по обе стороны речки Аскино, на равнине, которую окружают с севера, востока и юга горы, а к западу она уходит до реки Агидель и тянется на расстоянии 25 верст. В самом же селении, при конце заводского пруда, расположены постройки завода, фабрики, склады угля, доменные печи и т.п. Недалеко от них, к югу, находятся господские постройки, церкви и базарные лавки на площади. Здесь же находится и памятник, воздвигнутый крестьянами на свои средства в память освобождения их из крепостной зависимости. Он представляет собой колонну из кирпичей сажени (сажень равна 2,18 м) две вышиною, на вершине которой, на яблоке, вырезан из железа и разрисован ангел, как будто опустившийся с неба, коснувшись лишь одною ногой и возвещающий в приложенную к губам трубу радостную весть освобождения. Но памятник этот теперь не поправляется и скоро придет в разрушение».

В с. Архангельское в 1896 г. были церковь, школа при ней, волостное правление, 6 бакалейных лавок, ряды

базарных лавок, казенная винная лавка, водная мельница, по понедельникам устраивались базары.

При заводе считалось 52 тыс. десятин земли. На них, кроме с. Архангельское, были расположены заводские дд. Ирныкши, Русский Зилим и Новая Федоровка.

Крепостные крестьяне завода после реформы 1861 г. отказались от надела и дарственного надела. У них остались только усадьбы, да и те не являлись собственностью, за них до конца XIX в. крестьяне работали на заводе. Заводское правление смотрело на них как на крепостных, нещадно эксплуатируя. Поэтому в 80-х гг. XIX в., по Ремезову, везде еще видна «печать угнетения, безобразия и позора».

А теперь о заводских деревнях. Д. **Ирныкши** носила название речки, на берегу которой была расположена. Возникла деревня не сразу с основанием Архангельского завода. Чтобы поселить покупных крепостных крестьян, надо было иметь земли. Но их в первые годы основания завода было крайне недостаточно. Поэтому 15 сентября 1769 г. И. Н. Бекетова за 440 руб. купила у башкир Кумрык-Табынской волости землю от р. Ирныкши и до межей — границ Дуван- и Бишаул-Табынской волостей и р. Агидель. В купчей сказано и о времени появления д. Ирныкши: «тое землею владеть вечно и крестьян поселить.» Таким образом, деревня на берегу р. Ирныкши могла возникнуть лишь в год заключения этого договора или через год после его подписания²⁷. Но в купчей башкир Курпеч-Табынской волости за 1755 г. перечисляются ориентеры границ земли, приобретенной заводчиками Твердышевым и Мясниковым. И среди них названа д. Бакрыл. Известно, что д. Ирныкши расположена при р. Бакрыл, притоке р. Ирныкши. Можно предположить, что деревня по названию Бакрыл стала называться Ирныкши. Таким образом, деревня возникла с основанием завода²⁸.

В 1795 г в д. Ирныкши было 409 мужчин и 431 женщина (д. 56). 627 мужчин и 704 женщины проживали в 223 дворах в 1834 г. (д. 321). В 1896 г. зафиксировано 936 мужчин и 1047 женщин, 362 двора.

Деревня имела церковь, мужскую и женскую школы, 4 бакалейные лавки, казенную винную лавку, хлебозапасный магазин.

Вторая деревня — **Ирныкши Верхние** возникла после 1925 г., когда на Ирныкшинских хуторах, расположенных в 15–18 верстах от села Архангельское, было 17 хозяйств.

В вышеназванной купчей от 1755 г. упоминается д. Зилим при р. Зилим. Это наводит на мысль, что она появилась с возникновением завода.

В 1795 г в д. Зилим проживало 385 мужчин и 437 женщин. В середине XIX в. деревню стали называть **Русский Зилим**. По X ревизии в ней было 458 душ м.п. На каждого из них приходилось надела земли по 2,25 десятины. В 192 дворах проживало 645 мужчин и 691 женщина в 1896 г. Среди них были долгожители: в возрасте 80–90 лет — 8 человек, 90–99 лет — 3, 100–109 лет — 1 человек.

При церкви была приходская школа. А еще в д. Зилим были лавки, мукомольная мельница и хлебозапасный магазин. На купленной владельцами заводов земле между

²⁴ *Зобов Ю. С.* Формы борьбы крестьян против помещичьего гнета в Оренбургском крае в первой половине XIX в. // Социально-экономическое развитие и классовая борьба на Южном Урале и в Среднем Поволжье. Уфа, 1988. С. 96–97.

²⁵ Крестьянское движение в России в 1850–1856 гг. М., 1962. С. 248, 633.

²⁶ Рабочее движение в России в XIX в. М., 1955. Т. 1. Ч. 2. С. 596–601.

²⁷ МИБ. Т. 4. Ч. 1. С. 336.

²⁸ Там же. С. 102.

1839 и 1859 гг. возникла четвертая деревня — **Новая Федоровка**, или **Федоровка**, находящаяся в трех верстах от центра волости при р. Бурят и ключе Ельшанка. По Х ревизии в ней было 87 душ м.п., в 1896 г. 123 жителя при 20 дворах.

Многие русские населенные пункты были основаны переселенцами или местными крестьянами в 70–90-х гг. XIX в. В книге В. Михайлова «Переселенцы и переселенческое дело в Стерлитамакском уезде Уфимской губернии» можно найти эти села и деревни.

В 1891 г. возник починок Ново-Михайловский, находящийся по рр. Аскин и Чик-Елга. В 1920 г. он стал поселком и назывался **Чик-Елга (Михайловский)**. Известны и Чик-Елгинские хутора, рядом с поселком. Население их советской переписью учтено вместе — 115 человек при 21 дворе. Кроме земледелия, жители занимались лесными промыслами, плотничеством, извозом.

Д. **Кургаш** в 1920 г. числилась хутором из трех дворов с населением 23 человека.

Поселок **Усаклы** возник как хутор Шишкина, в 1920 г. назывался кордоном, насчитывающим два двора и 9 жителей.

Поселок **Алексеевский** возник при д. Валентиновка между 1910–1920 гг. В 1920 г. здесь было 11 дворов, где проживало 80 белорусов. Сегодня в поселке живут русские и белорусы.

Село **Валентиновка (Новиковка, Мушаткан или Мушиаткан)** возникло как починок в 70-х гг. XIX в. Основные переселенцы из Тульской губернии жили на арендованной у помещика Новикова земле. Второе название села, как видно, происходит от имени помещика, третье — от названия речки. Переселенцы продолжали прибывать сюда в 1886, 1890 гг. Крестьяне имели 150 десятин пашни. Пахота осуществлялась косулями и кунгурскими сохами. В конце XIX в. крестьяне имели три вейлки. Занимались и лесопромыслами.

Починок **Ивановский** возник после 1902 г. В 1920 г. там было 116 человек и 21 двор. Сегодня это поселок с русско-белорусским населением.

Логутовский поселок был основан русскими крестьянами между 1914–1920 гг. Первая советская перепись показала 76 жителей и 12 дворов. Сегодня в поселке живут белорусы и русские. Д. **Мальковка (Май-Бородинский)** возникла в тот же промежуток времени, что и предыдущий поселок. В 1920 г. 187 человек проживало в 40 дворах.

Поселок **Русский** в 1920 г. назывался поселком Русских и состоял из 6 дворов с 34 жителями, что свидетельствует о недавнем его основании.

Поселок **Сухополь** возник как деревня с белорусским населением. В 1902 г. деревня не зафиксирована. Но в 1920 г. она со значительным населением 320 человека уже насчитывала 44 двора. Таким образом, эта деревня могла возникнуть между указанными годами.

В 1894 г. вятские крестьяне приобрели у помещика Софронова 1850 десятин земли и основали поселок. Тогда он назывался Троицким. С начала XIX в. деревня носит название **Троицко-Софроновское**. В период основания поселка 294 жителя имели 44 дома. Им принадлежало 67 лошадей, 57 коров, 67 овец и коз. Безлошадных было 3, имеющих по 1 лошади — 20 семей. 32 крестьянина были грамотными. В 1920 г. в 76 дворах проживал 451 человек. Теперь здесь живут белорусы и русские.

Д. **Березовка** возникла между 1902–1919 гг. В 1920 г. 189 человек проживало в 34 дворах.

Поселок **Красная Поляна** возник как деревня под названием Шамовка, затем — Князева Поляна. Был основан между 1902–1917 гг. В 1920 г. он состоял из 54 дворов с 256 жителями.

Д. **Васильевка** выросла из хуторов, отстоящих от центра волости в 6–10 верстах. В 1920 г. в них проживало 178 человек в 27 дворах. Хутора возникли в 1914–1919 гг.

Д. **Кузнецовка** возникла как хутор при рр. Зилим и Кысынды в 1895 г. Хутор имел и другое название — Покровский и насчитывал в конце XIX в. 90 жителей. 176 человек проживало в 32 дворах в 1920 г.

Поселок **Лукинский** был основан в 1924 г. при селе Зилим. В 1926 г. он состоял из 4 хозяйств.

На земле владелицы Архангельского завода Коссаковской в 1872 г. возникли починки **Мальшевский** и **Токмак** (название поляны)²⁹. В 1896 г. первый из них имел 132 жителя и 25 дворов. 187 человек и 35 дворов было здесь в 1920 г. В д. Токмак Дубовка 75 человек проживало в 15 дворах. Была здесь деревня под названием Токмак. Все они находились в 25 верстах от центра волости.

Д. **Асы** возникла между 1902–1919 гг. как поселок Асы-Инзерский. В 1920 г. в нем было 198 человек и 35 дворов.

Д. **Белорус-Александровка** возникла в те же годы. В 1920 г. она состояла из 48 дворов с 273 белорусскими крестьянами. Сегодня здесь живут русские и белорусы.

После 1902 г. была основана д. **Благовещенка**. В 1920 г. она состояла из 37 дворов с 192 жителями.

К Улу-Телякской волости относились поселки **Верхний Фроловский** и **Яркинский**. Возникли они в 1895 г. Через год в первом было 49 человек и 9 дворов, во втором лишь 1 двор. В первом в 1920 г. проживало 155 человек, во втором — 134. К этой же волости при р. Лемеза входил **Северюхинский (Лемезинский)** починок. 102 жителя при 48 дворах зафиксированы в 1920 г. Возник починок после 1902 г.

В той же волости было с. **Михайловка (Каймаш)**, возникшее в 1891 г. Основано оно переселенцами из Вятской губернии и местными уфимскими крестьянами. Земля была взята в аренду по 1 руб. за десятину у башкир д. Мулдакаево. Затем ее купили. В 1896 г. 174 человека проживало в 27 дворах. Им принадлежало 56 лошадей, 38 коров, 53 овцы и козы. 5 дворов было безлошадными, 8 дворов имело только по 1 лошади. Занимались пчеловодством. Из крестьян — 20 грамотных. В 1920 г. 399 человек проживало в 71 дворе.

В Архангельской волости в 26 верстах от ее центра в 1894 г. местные крестьяне Уфимской губернии основали **Куликово-Михайловский** поселок. Через два года в 29 дворах здесь проживало 99 мужчин и 105 женщин. Им принадлежало 54 лошади, 44 коровы, 63 овцы и козы. Безлошадных было 3, однолошадных 14 дворов, 13 крестьян считались грамотными.

Латышские населенные пункты

Земельная теснота и дороговизна заставляли часть латышей искать землю далеко за пределами Прибалтики.

²⁹ Ремезов Н. В. Очерки из жизни дикой Башкирии. М., 1889. С. 15.

В 60–90-х гг. XIX в. образовывались латышские колонии в 33 губерниях России, в том числе и в Уфимской, где в 1897 г. насчитывалось 385 латышских хуторов с 3875 жителями³⁰.

Нынешние латышские деревни, поселки и села в Архангельском районе возникли в 1893–1894 гг., когда Удельное ведомство пригласило в качестве арендаторов 150 семей из Прибалтики. Удельное ведомство приобрело громадное лесное имение от графа Коссаковского. Через 3–4 года количество семей доходит до 385.

Подворные поселения латышей были разбросаны вокруг села Архангельское на расстоянии до 40 верст и составляли одно Архангельско-Латышское сельское общество. Представители хуторов собирались на сход в с. Архангельское, обычно в базарный день.

В 1920 г. в колонии латышей в с. Архангельско-Латышское и вокруг него в 3–20 верстах проживало 2152 человека, имелось 334 двора. В с. Бакалдинское в 220 дворах проживало 1255 латышей. В 1925 г. в хуторах Бейсовских было 22, в Заитовских 11 хозяйств, в хуторе Михельсона в 2 верстах от центра волости – 2 двора с 18 латышами.

Сегодняшние латышские деревни и поселки Горный, Победа, Красная Горка, Устье-Бассы возникли на местах тех же хуторов, основанных в конце XIX в.

Латышские крестьяне занимались земледелием, животноводством, пчеловодством, добычей и обработкой луба. Большинство переселенцев имело землю в собственности. Хозяйства имели 20–40 десятин земли, 1–2 лошади, 4–5 коров.

Татарские и тептярские деревни

Между 1902–1919 гг. возникли татарские дд. Заитово, Сагитово, Шакирово и тептярские дд. Тукмаклы, Казарминка; после 1920 г. – татарские дд. Новочишма, Новошареево, Новые Сарты, Аккулево. В 1926 г. были Заитовские хутора с латышским населением, всего 11 хозяйств. Затем национальный состав деревни изменился в пользу татарских крестьян. Сагитово насчитывало 177 татар при 30 дворах. В Шакирово в 1920 г. в 52 дворах проживало 109 татар. Тогда же тептярей было в д. Тукмаклы 169 (31 двор), в Казарминке – 133 (25 дворов).

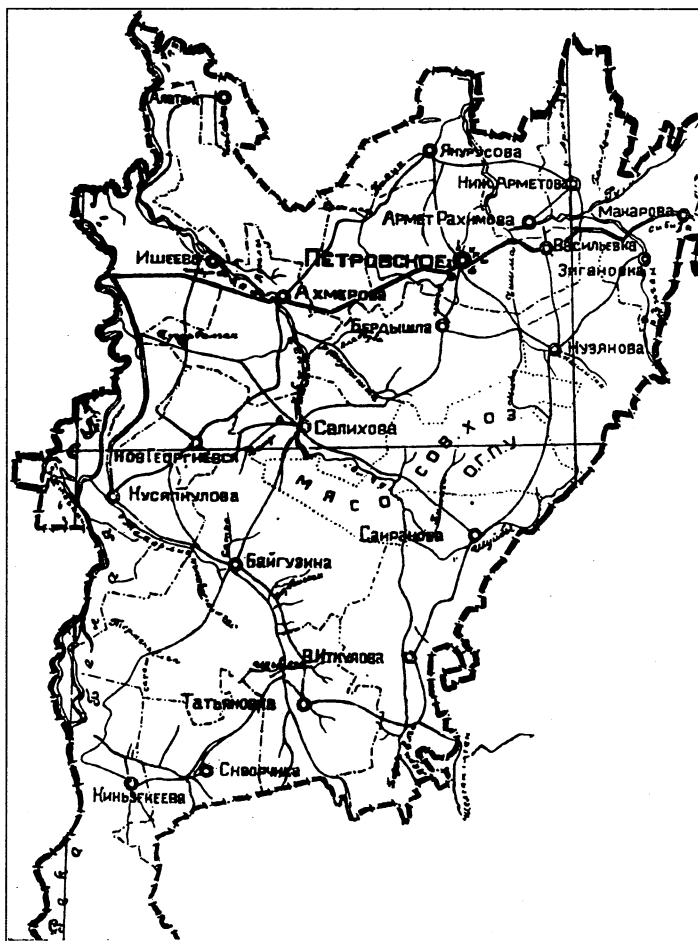
Чувашские деревни

Их три – Казанка, Троицкое и Успенка. Из них Казанка и Успенка возникли между 1903–1919 гг. В 1920 г. в селе Казанка было 338 человек и 62 двора, в д. Успенка – 48 человек, 16 дворов. Д. Троицкое была основана после 1920 г.

ИШИМБАЙСКИЙ РАЙОН

Башкирские деревни

Населенные пункты района в прошлом возникли на территории Юрматынской, Гирей-Кипчакской волостей.



Карта Ишимбайского района 1934 г.

Племя юрматы в XIII–XIV вв. кочевало западнее современной территории, в междуречье верховьев рр. Зай и Шешма, в лесостепном районе водораздела Бутульминской возвышенности. В конце XIV в. разыгралась междоусобная борьба среднеазиатского правителя Тимура с ханом Золотой Орды Токтамышем, юрматынцы покинули эти земли и переправились через р. Кама. В начале XV в. они вновь переселились «в юрты дедов, на р. Зай и Шешма». Затем юрматынцы были подчинены ногайским мурзам. Основная их масса навсегда оставила свои старинные кочевья и, двигаясь на юго-восток, заняла нынешнюю территорию по правому берегу р. Агидель, ее левый берег – для летования, где окончательно закрепилась после ухода ногайцев.

О происхождении племени юрматы существует несколько гипотез. Одна из них утверждает, что юрматынцы – это угры, т.е. древние мадьяры (венгры), которые в XIII–XIV вв. подверглись тюркизации. Другая гипотеза, довольно убедительно аргументированная (соседство с булгарами, происхождение этнонима «юрматы» на базе булгаро-чувашского языка), гласит: юрматынцы в своей основе – древние тюрки, пережившие этап этнического общения и смешения с уграми – предками венгров. Средневековые юрматынцы – это угризированные тюрки, вместе с булгарами переселившиеся из Приазовья на Волгу³¹.

³⁰ Блинкена А. Я. Латыши в Башкирской АССР // Этнические процессы в Башкирии в новое и новейшее время. Уфа, 1987. С. 90–94.

³¹ Кузеев Р. Г. Происхождение башкирского народа. С. 118, 128.

Вслед за принятием русского подданства юрматынцы в 7117 г. (1609 г.) получили жалованную грамоту от царя Михаила Федоровича Романова — родоначальника царской династии Романовых, правившей Россией до февральской буржуазно-демократической революции 1917 г. Эти земли были разделены между 4 тюбами и родами, члены которых Татигас, Азнай, Ильсек-Тимер, Кармыш ездили за грамотой в Москву. Территория, расположенная в бассейне р. Ашкадар до устья р. Нугуш, досталась бию Татигасу, т.е. племенному вождю; вторая доля земли по бассейну р. Тор до горы Тора-Тау — старосте Азнаю; третья доля по рр. Стерля, Куганак, Селяук попала мурзе Ильсек-Тимеру; четвертая часть земли юрматынцев по рр. Зиган, Каламан, Шешеняк выпала по жребию мурзе Кармышу. Они «после раздела этих земель и жеребьевки договорились слова не нарушать, силу (друг к другу) не применять, жить в мире». Написав о разделении между собой этих земель, «закрепили в Московской (ясачной) книге». Всех юрматынцев в начале XVII в. было 300 домов, и все четыре рода со всех дворов платили в казну натуральный ясак в размере 100 кунец³².

Кроме названных 4 родов (татигас, кармыш или макар, азнай, ильсектимер), были и другие роды юрматынцев: тельтим, образовавшийся в XVII в., ногай-юрматы (объединял ассимилированных с башкирами ногайцев; в административном отношении с 30-х гг. XVIII в. самостоятельности не имел), мишар-юрматы (с середины XVIII в. такого названия автономной волости уже не было).

В конце XVIII — начале XIX в. генеральные межевания земель в уезде выявили 380 276 десятин угодий юрматынцев, у которых по VII ревизии 1816 г. вотчинников насчитывалось 6163 человека м.п., припущенников — 3154 (в т.ч. мишарей 1030, тептярей, ясачных татар, чувашей — 2124 человека м.п.).

А теперь — конкретные материалы о ранней истории деревень башкир Юрматынской волости.

Названия башкирских деревень своим происхождением не уходят в глубь истории. Им по 200—250 лет. Это объясняется тем, что в ходе подавления башкирских восстаний 30-х гг. XVIII в. жилища и деревни повстанцев уничтожались. К примеру, только в 1736 г. в Мишар-Юрматынской волости было сожжено 18 деревень с 276 дворами, в Тельгим-Юрматынской волости — 16 деревень с 302 домами, в Макаровской (Кармышской) волости — 5 аулов со 140 дворами³³. На их местах возникали новые, с новыми именами.

К 9-й юрте 7-го башкирского кантона в первой половине XIX в. относились 3 деревни Ильсектимеровой тюбы, 9 аулов Кармышской тюбы Юрматынской волости.

Дд. Арметрахимово, Староарметово, Нижнеарметово (Рахимибраево) входили в тюбу Ильсектимер.

В 70-х гг. XVIII в. была известна д. **Арметово**. 21 июля 1772 г. ее жители припустили на свою вотчинную землю безземельных башкир, мишарей и татар, всего 60 дворов. От имени башкир-вотчинников жители д. Армет Аит Нурьсаев, Гумер Азмекеев, Рахим Ибраев, Махмут Кулмаматов, Яныбак Муслимов, Ирысей и Кутлугузя Курманнаевы, Усей Ибраев, Муса Габитов и Абдрахман Сайтов

припустили башкир этого же аула Мусу, Гайсу, Шарипа и муллу Мухаметгалля Мурзакаевых; из дд. Бурзян и Калмакларово этой же Юрматынской волости — Гумера и Кинзегула Султангильдиных, Сулеймана и Романа Юсуповых; из д. Султангильдино — Авдия Султангильдина; из д. Макарово — Кучербая и Юмакая Аиткуловых, Кулкача Меняшева, Култяна Идильбекова, Кулкамана Исянгулова; из команды старшины Юлдаша Кутлина из д. Калмакларово — Кучербая и Исянбая Айсиных, Кутлююла Зепарова, Бурагула Батырова, из Гарей-Кипчакской волости старшину Арсланбека Макшигулова, из д. Арсланбеково — Бурангула Юмагузина, Кутлугула, Кутлююла, Алмамета и Алку Мусакаевых, Аиткула Юсупова, Ахмера и Аскара Кутукаевых, Ибрая Аллабердина, Муксина Тлявшина, Исмака Муксина, Казбулата Кульшарипова, Максюта, Асылбека, Абзелила Макшигуловых, Елчу, Махмута, Арслангула Ибрачевых, Нурдавлета Тоинова, Губайдуллу Кучкульдина, Абдуллу Кутлина, Сафара Сурагулова; старшину Юмагужу Енабердина, Кулмухамета Бикбова, а также ясачных татар из д. Утяково — Имангула Мамеделина, Сатлыка Давлетова, Бурю Кильдигулова, Муллагула Азятева, Султыя Сабаева, Бакира Якупова, Ишмухамета Исаева; из д. Сазово — Иштей Султанова, Султангула и Султанбека Бикметовых, Сагита и Хамита Сафаровых, Канькула Аиткулова, Халила Юмагулова, Умитбая Кустенкина, Махмута Сафарова, Башира Юркева, Амира Тагирова; из д. Бегеняшево — мишара Кулсарья Мустафина с родными и братьями³⁴. За припуск вотчинники взяли 500 руб. Многие из имен припущенников сегодня известны как фамилии.

В XVIII в. было 3 деревни под названием Армет: Нижнеарметово (Рахимибраево), Староарметово, Верхнеарметово. В 1839 г. в списке деревень волости их стало уже 4: появился новый аул Средний Армет, расположенный в 40 верстах от Стерлитамака. Его VIII ревизия 1834 г. не показала. Значит, он возник между этими датами. Перепись 1920 г. насчитывает 5 деревень: Арметрахимово (Губейкино, Моськино), Верхнеарметово, Нижнеарметово, Староарметово, Среднеарметово — вот почему нелегко ориентироваться в их местоположении.

Влиятельный вотчинник д. Арметово Мухаметрахим Ибраев в 1774 г. стал одним из старшин волости. Д. **Нижнеарметово** в 1795 г. называлась еще **Рахимибраево** и находилась при р. Кесе (Малый) Армет. По V ревизии в ней проживали башкиры и тептяры: 151 человек в 26 домах, 20 дворов занимали 122 тептяря, из них 71 участвовал в восстании Пугачева. В 1834 г. в 52 дворах проживали 147 башкир-вотчинников и 169 припущенников из числа безземельных башкир и татар. По X ревизии в 150 дворах показано 400 башкир-асаба, 356 припущенников. К 1920 г. тептяри преобладали, поэтому деревня уже называлась тептярской: 1102 жителя и 227 домов. Действовало 2 мечети (1839 г.).

В этой деревне жили сыновья Рахима Ибраева. В 1816 г. VII ревизией были показаны 39-летний Мухамет (его дети Абдрахим, Абдрахман), 28-летний Абдулменмухамет (сын Альмухамет), 30-летний Габдулвагап, 25-летний Абдулла Рахимовы.

Жители 9-й юрты не выезжали на кочевки, жили в своих домах в деревне. В 1842 г. только башкиры-

³² Башкирские шежере. С. 33—34.

³³ НА УНЦ РАН. Ф. 3. Оп. 12. Д. 40. Л. 422.

³⁴ МИБ. Т. 4. Ч. 1. С. 364—365.

вотчинники аула засеяли 224 пуда озимого и 1072 пуда ярового хлеба.

Верхнеарметово известно с 30-х гг. XVIII в. V ревизия зафиксировала 80 башкир и в 6 дворах — 23 тептяря. С этого периода здесь жили и ясачные татары. Из их числа 56 человек участвовало в Крестьянской войне 1773—1775 гг. Но названная ревизия их не показала по причине переселения в другие деревни. Тептяри обосновались здесь еще в 1747, 1754 гг.³⁵ В 1859 г. в 45 дворах проживало 160 башкир-вотчинников и 118 тептярей. В 1920 г. здесь преобладали башкиры. Их и тептярей было 830 человек в 165 домах.

В 1839 г. 109 башкир (по тептярям нет сведений) владели 110 лошадьми, 50 коровами, 70 овцами, 80 козами; имели 150 ульев, 10 бортей.

56 жителей этой деревни приняли участие в восстании Пугачева.

По р. Зиган расположена д. **Армет**, названная в 80-х гг. XVIII в. по имени старшины **Арметрахимово**. V ревизия учла население двух деревень — Нижнеарметово и Арметрахимово. В 1834 г. было 230, в 1859 г. — 147 башкир. В 1920 г. в 237 дворах проживали 1265 жителей.

Жители деревни занимались животноводством, земледелием и промыслами. 230 башкирам (35 дворов) в 1839 г. принадлежало 150 лошадей, 35 коров, 120 овец, 200 коз, 80 ульев и 15 бортей. Они сеяли 280 пудов озимого и 758 пудов ярового хлеба. Имели водяную мельницу.

В конце XVIII в. здесь можно было увидеть такую картину: жители «занимаются хлебопашеством, выделывают в собственных своих лесах для пчел борти и с коих в обыкновенное время берут мед, занимаются звериной и птичьей ловлей, главный промысел их состоит в скотоводстве. Лошадей продают на ярмарках Мензелинска, Бугульмы, а прочий скот продают в своих деревнях, а за сим обиходом мед и по уловлении ж зверей продают в г. Уфе разным людям по сходным ценам»³⁶. В конце XVIII в. жители еще выезжали на кочевку: «избрав выгодное место, ставят кибитки, называемые кошами, сделанные цыркульною фигуною из многих переплетенных палок и оболоченные шерстяными войлоками»³⁷. Однако в 30-х гг. XIX в. жители всех деревень выезды на яйляу прекратили.

Доказательством карательных действий правительственных войск и косвенным свидетельством возраста д. Арметово³⁸, может служить опубликованный документ за 1737 г., рассказывающий о чрезвычайно трагической судьбе детей в годы башкирских восстаний. В 1737 г. отставной вахмистр (фельдфебель) уфимской ландмилиции продал казанскому купцу за 1 руб. 50 коп. башкирского мальчика из д. Армет Максюта Асеева, который «из воли своей от нестерпиваго гладу (голоду) шел и крестился в православную христианскую веру, и по крещению показанному Максюту имя Михайлы Сергеев, от роду ему 7 лет»³⁹.

Староарметово зафиксировано V ревизией конца XVIII в., здесь было 52 башкира-вотчинника (12 домов),

168 тептярей (26 дворов), 27 безземельных башкир (4 дома). 1122 жителя и 209 дворов показано в 1920 г. Деревня находилась в 8 верстах от Макарово. Теперь ее нет.

В 1839 г. между Верхним и Нижним Арметово появилась д. **Среднеарметово** с населением из 81 башкира и 51 тептяря. В 1920 г. деревня насчитывала 678 жителей и 137 дворов, население в основном башкирское. Среднеарметово слилось с д. Верхнеарметово.

От центра Макаровской волости — села с одноименным названием — Арметрахимово, Верхнеарметово, Среднеарметово находились в 13 верстах, Нижнеарметово — в 9, Староарметово — в 17 верстах.

Хутор **Арметбаш** возник после 1920 г., поскольку перепись хутор не показала.

До середины XVIII в. тюба Армет была известна в составе Юрматынской волости. Во всяком случае, в одном документе за 1735 г. среди 7 других тюб есть и Армет, что лишней раз свидетельствует о существовании деревни под таким названием⁴⁰.

К тюбе Кармыш относилась деревня безземельных башкир **Калмакларово**, расположенная при р. Зиган, в 35 верстах от Стерлитамака, на таком же расстоянии, как и Арметрахимово. В конце XVIII в. Калмакларово имело и другое название — Сулейманово, с населением 103 человека (15 дворов). По X ревизии в 24 дворах проживало 127 жителей. Через 26 лет дворов было 10, население — 113 башкир. В 1920 г. в деревне проживало всего 136 человек (33 двора). Сегодня на карте района ее нет.

19 двора с 113 жителями в 1839 г. принадлежало 90 лошадей, 90 коров, 80 овец, 35 коз. Жители имели 20 ульев. На кочевку не выходили. Сеяли 72 пуда озимого и 424 пуда ярового хлеба.

18 крестьян этой деревни были пугачевцами.

Д. **Янурусово** расположена при р. Кияуково. Основали ее безземельные башкиры и тептяри на основе записи с башкирами-вотчинниками Кармышевой тюбы от 1749 г. о припуске ясачных татар, ставших затем тептярями. IV ревизия 1784 г. показала 210, V — 226 тептярей⁴¹. В 1834 г. в 77 дворах проживал 441 тепляр, в 4 домах — 35 мишарей, в 13 дворах — 84 башкира. Мишари объединились здесь на основе общего документа с мишарями из д. Янгискаиново. X ревизия показала в 160 дворах 922 припущенника. Выходит, что башкиры были безземельными жителями деревни, как и все остальные. 2107 башкир и тептярей и 410 дворов — итог переписи 1920 г.

В 1839 г. 84 башкира владели 370 лошадьми, 80 коровами, 20 овцами, 158 козами. Держали 220 ульев⁴². Они же сеяли 104 пуда озимого и 832 пуда ярового хлеба.

Что касается происхождения названия деревни — оно от имени жителя Януруса.

В Кыр-Еланской волости Белебеевского уезда была д. Янурусово, ее жители — ясачные татары. Часть населения перебралась в д. Рятамак той же волости. Деревня при р. Кияуково сначала называлась Новая, затем Янурусово. Думается, что ясачные татары из Белебеевского уезда принимали участие в основании нового аула в Стерлитамакском уезде.

³⁵ Малоизученные источники по истории Башкирии. С. 92.

³⁶ РГАДА. Ф. 1355. Д. 1881. Л. 72.

³⁷ Там же. Л. 73.

³⁸ Об основании ее в 1676 г. см.: *Кадыров Ф.* В именах — история страны. Салават, 1996. С. 7.

³⁹ МИБ. Т. 3. С. 373.

⁴⁰ Там же. С. 496.

⁴¹ ЦГИА РБ. Ф. 138. Оп. 2. Д. 55. Л. 98; Малоизученные источники по истории Башкирии. С. 91.

⁴² РГВИА. Ф. 414. Д. 321.

В Крестьянской войне под предводительством Пугачева участвовало 96 януровцев⁴³, называвшихся тогда ясачными татарами. Позже они перешли в тептярское сословие.

* * *

В 10-ю юрту входили дд. Макарово, Исякаево, Ибраево, относящиеся к тюбе Кармыш, или Макар.

Д. **Макарово** известна с конца XVII – начала XVIII в. Основатель Макар не известен. О его сыне Суяргуле Макарове из д. Макарово упоминал в своих записях мишарский мулла и известный ахун Габдулла Галиев, по прозвищу Батырша. Название деревни стало этнонимом, т.е. названием родового подразделения – тюбы Юрматынской волости, тюбу Кармыш называли Макар. Еще в 1735 г. в «Росписи разделения башкир Уфимского уезда по волостям» перечисляются тюбы Юрматынской волости, среди которых была и тюба Макар⁴⁴. Известно и то, что в 1772 г. 5 макаровцев перебрались в д. Армет в качестве припущенников, ставших тептярями⁴⁵.

Среди жителей были ветераны Отечественной войны 1812 г., бывшие воины 12-го башкирского полка, принимавшего участие во взятии Парижа, – Уразай Юзлюбаев, Бикмухамет Изилбеков⁴⁶. В конце XVIII в. в д. Макарово при р. Сиказа в 35 домах проживал 141 мужчина и 128 женщин, 5 тептярей в одном дворе. По VIII ревизии жителей было 274 мужчины и 247 женщин в 91 дворе. 992 жителя и 215 дворов показала перепись 1920 г. В этот период Макарово – центр одноименной волости.

Занимались макаровцы скотоводством. 379 лошадей, 486 коров, 290 овец, 260 коз насчитывали жители деревни в 1834 г. Они имели 500 ульев и 5 бортей. А в 1843 г. посев был равен 576 пудам озимого и 496 пудам ярового хлеба. В то время в деревне была одна водяная мельница и кузница, в 1920 г. – уже две мельницы.

Исякаево – поселение кармышевцев, известное с начала XVIII в. По V ревизии в 33 домах жили 123 башкира и в одном дворе – 6 тептярей, припущенных в 1748 г. В 1859 г. деревня насчитывала 408 человек и 35 дворов. 807 жителей и 177 дворов показала перепись 1920 г.

В 1839 г. 45 дворов и 293 жителя владело 420 лошадами, 448 коровами, 324 овцами, 108 козами; имели 400 ульев и 15 бортей. В начале 40-х гг. XIX в. засевали 280 пудов озимого и 488 пудов ярового хлеба.

Один из жителей Давлеткул Юмагузин – участник Отечественной войны 1812 г. и кавалер двух серебряных медалей в 1839 г. еще был жив⁴⁷.

Ибраево носит имя Ибрая Бикбулатова, жившего в 1731–1814 гг. (д. 161). Бикбулат – сын Кармыша, родоначальника одноименной тюбы. Перечислим имена сыновей первопоселенца: Сирбай (1754–1831), Исламгул (1757–1832), Арсланбай (1761–1821), Киньябулат (1772 г.) Ибраевы. Последний участвовал в составе 12-го полка во взятии Парижа, награжден двумя серебряными медалями⁴⁸.

В конце XVIII в. деревня насчитывала 91 жителя и 27 дворов. В 1850 г. в 35 дворах проживало 342 человека. 463 жителя и 102 двора зафиксировала перепись 1920 г. Жители деревни занимались скотоводством, земледелием, пчеловодством. В 1839 г. на 35 дворов с 216 жителями пришло 280 лошадей, 285 коров, 168 овец, 91 коза. Имели 67 ульев и 3 борти.

Остальные деревни 10-й юрты относятся к сегодняшней территории Гафурийского района.

* * *

Деревни гирей-кипчакского рода в административном отношении подчинялись 11-й юрте 7-го кантона.

Кыпсаки (кипчаки) – это половцы, куманы. Родина кипчаков – верхнее и среднее течение Иртыша и прилегающие к нему степи. Известны они по источникам с VII в. Затем кипчаки направляются в Среднюю Азию и на запад к Дунаю. Эта огромная территория называлась «кипчакскими степями» (Дешт-и-Кипчак). Массовая кипчакская миграция в Башкортостан совпадает с кануном татаро-монгольских завоеваний в Восточной Европе. Родоплеменные группы кипчак присутствуют в составе ногайцев, крымских татар, башкир, казахов, киргизов, зеравшанских узбеков, алтайцев.

Весьма сложен этнический состав средневековых кипчаков. Они имели контакты с печенегами и огузами. Монгольским по происхождению является этноним «гирей» (гэрэй, гэрэ) в составе башкир. Гирей-кипчаки расселились по р. Зилим, отсюда позже были оттеснены дальше на восток, в горы⁴⁹.

Гирей-кипчакские поселения Кулгунино, Саитово, Кабясово сегодня в составе Ишимбайского района.

Кулгунино основано Кулгуней Давлетовым, которому в 1816 г. исполнилось 94 года. Известны его дети Алсынбай, Бустубай, Имельбай.

В 1795 г. деревня состояла из 27 домов с 90 жителями, через 64 года – 180 человек и 20 дворов. В 1920 г. было две деревни Кулгунино: в первой (Колгасау) – 294 жителя и 53 двора, во второй – 61 хозяйство (1925 г.); находились они друг от друга всего в двух верстах.

Население деревни занималось скотоводством, промыслами. В 1839 г. 40 дворов с 294 жителями насчитывали 205 лошадей, 305 коров, 88 овец, 20 коз, 6 ульев, 18 бортей. Принудительные меры военных губернских властей по насаждению среди башкир земледелия в этой деревне еще не действовали. Приказ губернатора – сеять не менее 2–3 пудов хлеба на душу населения – жители не выполняли: не было семян, земледельческих орудий. В 1842 г. здесь сеяли лишь 72 пуда озимого хлеба.

Д. **Саитово** известна с 30-х г. XVIII в. В конце века она имела 24 двора с 80 жителями. В середине XIX в. количество дворов сохранилось, а жителей стало больше на 173 человека.

По предписанию оренбургского военного губернатора от 3 ноября 1847 г. 12 семей из Саитово в количестве 132 человек образовали д. Новосаитово. В 1859 г. в первой из них (Старосаитово) было 280 жителей и 46 домов, во

⁴³ Крестьянская война 1773–1775 гг. на территории Башкирии. С. 287.

⁴⁴ МИБ. Т. 3. С. 496.

⁴⁵ Там же. Т. 4. Ч. 1. С. 364.

⁴⁶ Сохраним выцветшие строки... С. 178.

⁴⁷ Там же.

⁴⁸ Там же.

⁴⁹ Кузеев Р. Г. Происхождение башкирского народа. С. 168–175, 185.

второй — 136 человек и 24 двора. Все — вотчинники. В 1920 г. в Старосаитово проживало 435 жителей в 92 домах. 16 хозяйств насчитывало Новосаитово в 1925 г.

Известны по материалам ревизий сыновья Сайта Ильяс (1743—1825), Алибай (1747—1827), юртовой сотник Юлумбет, 1769 г., Исмагил, 1776 года рождения (д. 388, 526).

Один из жителей, 23-летний Давлетсура Кильдибеков погиб в Отечественной войне 1812 г.

Сайтовы — скотоводы. На 50 дворов с 260 жителями приходилось 210 лошадей, 350 коров, 50 овец, 18 коз. Пчеловодство переживало упадок. В деревне было 4 улья и 6 бортей. На всех жителей засевали 32 пуда озимого хлеба.

Д. **Кабясово** основали бурзянцы — припущенники гирей-кипчаков. В 1795 г. деревню составили 18 дворов с 70 жителями. 160 человек и 23 двора насчитывало Кабясово в середине XIX в.

11 марта 1847 г. выделилась д. Ново-Кабясово с 11 домами и 80 жителями (д. 526). Первая советская перепись показала 20 дворов с 112 бурзянцами. Засевали в Кабясово лишь 80 пудов озимого хлеба.

Сыновья Кабьяса Валит (1745—1814), Кулгуна (1750—1825) жили в родной деревне. Дети последнего Кульгильде, Гумер. Возраст сыновей первопоселенца дает возможность определить приблизительное время возникновения поселения: 30—40-е г. XVIII в.

Среди жителей Игибай Хамитов — ветеран Отечественной войны 1812 г., кавалер двух медалей.

* * *

К 12-й юрте принадлежали в основном населенные пункты Ильсектимеровской тюбы Тельгим-Юрматынской волости. Вот их названия: Ахмерово, Канакаево, Ялимбетово. Две деревни относились к Акчулпановой тюбе (Карайганово, Ишеево), одна (Салихово) — к Азнаевой тюбе.

Ахмерово — сравнительно крупное поселение Ильсектимеровской тюбы при р. Селяук. В 1795 г. в 45 дворах проживало 411 человек. Через 55 лет — 710 жителей при 64 домах. 1104 человека и 246 домов показала перепись 1920 г. Сын первопоселенца Аккускар Ахмеров жил в 1754—1818 гг.

Жители деревни в середине XIX в. еще оставались скотоводами. В 1839 г. 82 двора с 528 жителями владели 912 лошадьми, 752 коровами, 157 овцами, 165 козами. На двор приходилось 3 улья. В 1842 г. засеяли на всех 304 пуда озимого и 432 пуда ярового хлеба.

В 1839 г. еще были живы участники Отечественной войны 1812 г., кавалеры серебряных медалей Байгильды Узбеков, Ибрагим Акчурин, Мухаметрахим Юнусов.

Канакаево относится к той же Ильсектимеровской тюбе. В ревизия 1795 г. показала в этой деревне 65 жителей и 19 домов. В середине XIX в. в 27 дворах проживало 309 человек.

Известен сын первопоселенца Алсынбай Канакаев, который был жив в 1811 г.⁵⁰

Перед VII ревизией 1816 г. 60 канакаевцев основали д. **Ялимбетово** (в 1834 г. — 77 человек) по имени 70-летнего Ялимбета Абдулхайрова (сын Мурзабулат). Канакаево называли и Ялимбетово.

Жители деревни занимались скотоводством, промыслами и земледелием. 37 дворов с 231 жителем владело 315 лошадьми, 227 коровами, 70 овцами и 25 козами. Имели 200 ульев. В 1842 г. на всех было посеяно 168 пудов озимого и 688 пудов ярового хлеба.

Карайганово — поселение Акчулпановой тюбы, вновь образованной на покупной земле башкира Акчулпанова в конце XVIII в. Поселение названо по имени поверенного вотчинников Тельгим-Юрматынской волости сотника Карайгана Явгильдина, участвовавшего в продаже земель мордвинам и поручику Шевкунову (его дед — крещеный башкир из Гайнинской волости Осинского уезда Пермской губернии) в 1777 и 1787 гг.⁵¹

В 1795 г. в деревне проживал 81 человек (27 дворов). В середине XIX в. здесь было 279 жителей и 43 дома, в т.ч. 40 припущенников из башкир⁵². Перепись 1920 г. показала 333 человека и 63 двора.

Жители — скотоводы. В 1839 г. на 46 дворов с 264 жителями приходилось 551 лошадь, 239 коров, 47 овец, 20 коз. Деревня имела 249 ульев⁵³. Через три года посев был равен 176 пудам озимого и 440 пудам ярового хлеба⁵⁴.

К той же Акчулпановой тюбе принадлежала д. **Ишеево**. Сын первопоселенца Юмакай Ишеев из д. Ишеево в 1780 г. участвовал в продаже отставному секунд-майору С. Я. Левашову земли по рр. Агидель и Куганак⁵⁵.

В конце XVIII в. в деревне было 94 жителя и 18 дворов. По X ревизии 1850 г. в 17 дворах проживало 182 человека. В 1920 г. Ишеево — большая деревня с 207 дворами и с 1059 жителями, причем население стало национально смешанным: башкиры и татары. Но с какого времени — со второй половины XIX или с начала XX в. — произошли такие изменения, сказать трудно. Во всяком случае до середины XIX в. здесь жили только башкиры.

В этой деревне в 1770 г. был академик И. И. Лепехин. Он сожалел об исчезновении исключительной чистоты ключа на горе Ак-Тау (Юрак-Тау), где жители пасли скот. Ишеевцы занимались в основном скотоводством, летом выезжали на яйляу. 20 дворов с 119 жителями в 1839 г. владело 249 лошадьми, 180 коровами, 20 овцами, 75 козами. Пчеловодства почти не было, но зато бортничество — заметный источник дохода башкир. Ишеевцы имели 295 бортей. В 1842 г. на всех засеяли 120 пудов озимого и 432 пуда ярового хлеба. В 1920 г. у Денисова и Зайцева в деревне были мельницы.

К Азнаевой тюбе относилась д. **Салихово**, сравнительно большое поселение: в 1795 г. деревня насчитывала 444 жителя и 43 дома. В середине следующего века количество дворов осталось без изменения, в то время как население выросло до 690 человек. Первая советская перепись показала 1041 человека и 206 дворов.

Жители деревни — скотоводы. Заметное место в их хозяйстве занимало коневодство. На 78 дворов с 489 жителями приходилось 1158 лошадей, 854 коровы, 278 овец, 87 коз. Некоторый доход жителям приносило пчеловодство. 359 ульев в деревне в 1839 г. Через три года здесь сеяли 328 пудов озимого и 1330 пудов ярового хлеба.

⁵¹ МИБ. Т. 5. С. 52, 204.

⁵² ЮАС. Вып. 2. С. 238.

⁵³ РГВИА. Ф. 414. Оп. 1. Д. 321.

⁵⁴ ЦГИА РБ. Ф. 2. Оп. 1. Д. 4873.

⁵⁵ МИБ. Т. 5. С. 114—115.

⁵⁰ ЦГИА РБ. Ф. 2. Оп. 1. Д. 402. Л. 3.

* * *

В 13-ю юрту 7-го кантона входили четыре деревни Азнаевой тюбы Юрматынской волости: Сайраново, Аптиково, Маломаксютово, Арларово, а также три деревни Ильсектимерово тюбы Тельтим-Юрматынской волости (Гумерово, Юлдашбаево, Искисяково).

Сайраново — коренное поселение азнаевцев. В 1795 г. на каждый из 79 дворов в среднем приходилось 5,5 жителя. В середине XIX в. в каждом доме из 130 проживало 7,6 человека. Затем населенность двора уменьшилась. Это объясняется тем, что отменили кантонное управление, требовавшее большого напряжения сил жителей. Ранее малые семьи объединялись в один двор, создавая сложную семью, тем самым увеличивалась населенность двора. Это было выгодно: облегчалось несение военной службы (раньше семья выставляла одного воина, теперь от объединенной в один двор семьи — тоже одного) и выполнение других повинностей. С упразднением кантонов и переводом из военного сословия в гражданское сложные семьи распались на малые, по 5—6 человек в каждой. В 1920 г. в каждом из 250 дворов проживало около 5 человек.

Деревня носит имя Сайрана Сайтова, служившего старшиной Юрматынской волости. Сайран — пугачевский полковник. В конце октября 1773 г. он вместе со старшиной той же волости Кусяпкулум Азятовым, отколовшись от правительственной карательной команды в районе Стерлитамака, перешел на сторону восставших. До декабря 1774 г. Сайтов продолжал борьбу в составе повстанческих войск⁵⁶. Как и многие участники восстания, Сайран Сайтов Манифестом Екатерины II был прощен и в 70—80-е гг. XVIII в. продолжал оставаться старшиной. Последний документ о нем как о старшине относится к 1790 г.⁵⁷

Деревня до Сайрана Сайтова называлась **Муталлапово**. Муталлап Кулчуков был также одним из старшин Юрматынской волости в середине и в 60-х гг. XVIII в.⁵⁸

Сыновья Сайрана Баимбет (1760 г.) и Ирали (1773 года рождения) служили походным старшиной и есаулом.

Долгожителя 90-летнего Яукая Алдарова зафиксировала VIII ревизия 1834 г. (сын Исмагил).

Жители этого аула занимались скотоводством, прежде всего, конеководством, а также промыслами и земледелием. В 1839 г. 123 домам с 818 жителями принадлежало 1945 лошадей, 1052 коровы, 776 овец, 567 коз. В ауле было 209 ульев и 232 борти. Через три года посев равнялся 334 пудам озимого и 2192 пудам ярового хлеба.

Аптиково — поселение тех же азнаевцев. 32 двора и 191 житель насчитывало Аптиково в конце XVIII в. К IX ревизии 1850 г. их стало соответственно 56 и 482. В 174 дворах проживало 857 человек в 1920 г.

Выселок под названием **Новоаптиково** образовался после 1920 г.

В конце 30-х гг. XIX в. на 50 дворов с 179 мужчинами и 160 женщинами приходилось 674 лошади, 502 коровы, 99 овец, 178 коз. 200 ульев и 90 бортей имели в своем

хозяйстве жители аула. В 1842 г. засеяли 29 четвертей, что равняется 232 пудам озимого и 195 четвертей ярового хлеба, или 1460 пудов.

Выяснить происхождение Аптика и членов его семьи не удалось.

В 1839 г. был жив ветеран Отечественной войны 1812 г. Мухамет Алимбетов из 12-го башкирского полка, участвовавшего во взятии Парижа.

Маломаксютово — деревня Азнаевой тюбы. В конце XVIII в. она состояла из 10 дворов с 40 жителями. К VIII ревизии было 6 дворов и 52 человека. В начале XX в. население стало национально смешанным. В 50 домах жили башкиры и татары, всего 288 человек.

Личность Максюты установить не удалось.

Деревню еще называли Караларово. Что касается названия *каралар*, то, по-видимому, оно происходит от названия подразделения тюбы.

Жители — скотоводы. 6 дворов с 52 башкирами владело 114 лошадьми, 77 коровами, 80 овцами, 11 козами. Имели 100 ульев. Хлебопашество внедрялось насильственным путем: в 30-х гг. XIX в. губернские власти требовали сеять не менее трех пудов на человека. У жителей этой деревни посев равнялся 6,6 пуда на человека.

Арларово — поселение азнаевцев, возникшее в 80-х гг. XVIII в. V ревизия не зафиксировала его как тептярский аул. Затем все 18 тептярей из башкир были возвращены в свое «первобытное» сословие (д. 55). В 1834 г. в 27 дворах проживало 88 мужчин и 79 женщин, среди них — 6 полигамных семей. В середине века количество дворов не изменилось, а жителей прибавилось на 58 человек. 373 жителя и 75 домов показала перепись 1920 г.

Происхождение названия деревни в «Словаре топонимов Башкирской АССР» (с. 25) объясняют от этнонима *ар* (удмурт) с аффиксом *-лар*. Такое объяснение вполне приемлемо, поскольку среди названий мелких родовых подразделений — *ара* у башкир-юрматынцев действительно встречались этнонимы *мокши* (часть мордвы), *калмак*, *ар* и т.д. Однако это не означает, что деревня была основана арами-удмуртами. Кто-то из них когда-то вошел в состав башкирской общины и стал ее полноправным членом, впоследствии группу семей родственников этого удмурта могли называть *арлар*.

25 дворов со 167 жителями в 1839 г. владело 292 лошадьми, 267 коровами, 59 овцами, 68 козами. В хозяйствах отдельных арларовцев имелось 12 ульев и 50 бортей. Посев 1842 г. был равен 120 пудам озимого и 278 пудам ярового хлеба. При деревне действовало две водяные мельницы.

Остальные три деревни 13-й юрты относились к Ильсектимерово тюбе Тельтим-Юрматынской волости.

Гумерово (Бузя) по V ревизии состояло из 11 домов с 74 жителями. 1816 г. показал 149 человек при 23 дворах. IX ревизия 1850 г. отметила 257 жителей в 26 домах. К 1920 г. население Гумерово выросло до 658 человек; домов было 135.

Первопоселенец Гумер Кармышев — влиятельный вотчинник, участник земельных сделок в 1777 г. Его 80-летний сын Аллагуват был жив в середине XIX в. (его дети Гали, Абдулла, Исхак, Ибрагим, Хызыр, Яхья, Даут).

В деревне жил ветеран Отечественной войны 1812 г., воин 12-го полка Якуп Бикмухаметов, награжденный двумя медалями. В 1839 г. на 26 дворов с 139 жителями

⁵⁶ Крестьянская война 1773—1775 гг. на территории Башкирии. С. 42, 43, 235, 258, 260, 347, 410, 412.

⁵⁷ МИБ. Т. 5. С. 52, 88, 204, 205, 206, 233, 279.

⁵⁸ Там же. Т. 4. Ч. 1. С. 93, 218, 219; Т. 4. Ч. 2. С. 214.

приходилось 231 лошадь, 228 коров. Сеяли 200 пудов озимого и 1040 пудов ярового хлеба.

В конце XIX в. наделы жителей находились на трех участках. Через 12–15 лет в деревне осуществили передел наделов по ревизским душам. Подспорьем для жителей были гнущие ободьев, изготовление деревянных лопат и корыт. Работали у соседнего помещика Пашкова на замочках, получая по 4–5 коп. с лубка за то, что содрали и вымочили его; содрать мочало со 100 штук лубков стоило 40 коп.

Здесь же, на р. Зиган, находилась д. **Юлдашбаево**, не сохранившаяся к началу XX в. Она возникла в 1823 г. Основал ее Юлдашбай Расулев, живший в 1781–1844 гг. Известны его сыновья Исянгул, 1809 г., и Азнагул, 1810 года рождения.

По VIII ревизии в деревне было 26 жителей при 6 домах. 47 человек и 7 домов показала X ревизия. 6 дворов с 29 жителями владело 231 лошадей, 59 коровами, 65 овцами, 69 козами. Имели 54 улья и 12 бортей. Сеяли 24 пуда озимого и 152 пуда ярового хлеба.

Новое поселение **Искисяково** при р. Зиган возникло между 1819–1824 гг. Создали его жители дд. Юлдашбаево, Юмагузино, Карайганово, Муртазино, Ахмерово. По VIII ревизии 1834 г. в деревне было 100, в 1850 г. – 164 жителя при 18 дворах. Происхождение названия деревни выяснить не удалось.

Скотоводство – главное занятие жителей. 18 дворам со 107 жителями в 1839 г. принадлежало 219 лошадей, 125 коров, 9 овец, 105 коз. На всю деревню было 50 ульев. 103 пуда озимого и 104 пуда ярового хлеба – посев 1843 г.

* * *

14-я юрта 7-го башкирского кантона состояла из деревень Азнаевой тюбы.

Иткулово – одна из деревень азнаевцев. Первопоселенец не известен. Сын его Сафаргали Иткулов, 1774 года рождения. Внуки Тимербулат, Сынбулат (его сыновья Фаттахитдин, Хисаметдин).

В конце XVIII в. деревня состояла из 68 дворов, где проживало 358 человек. В 76 домах зафиксировано 644 жителя в середине XIX в. X ревизия показала коренную деревню из 65 домов с 423 жителями и выселок из 36 дворов, где проживало 290 человек. В Верхнеиткулово в 1920 г. было 464 человека при 91 доме, в Нижнеиткулово – 541 житель и 123 дома. Обе находились в 20 верстах от д. Кусяпкулово – центра Азнаевской волости.

В 1833 г. 3 семьи (Аит Ялчин, Абдулла и Юсуп Ишбердины) переехали в д. Новоюрматы. По указу Правительствующего Сената деревня приняла 3 семьи чемаданных татар (возили почту).

Назовем несколько имен зачинателей фамилий. В 1816 г. здесь жил 76-летний Узьянбай Мусин и его 36-летний сын Салават, внуки Юнус (10 лет), Якуп (8 лет), Аллаберды (2 года).

В 1839 г. на 75 дворов с 476 жителями приходилось 765 лошадей, 654 коровы, 239 овец, 150 коз. Через три года посев был равен 464 пудам озимого и 1840 пудам ярового хлеба. Тогда же при деревне была водяная мельница. В 1920 г. при д. Нижнеиткулово работала мельница Ведерникова.

Уразбаево (Селяук-Баш) известно с середины XVIII в. Тем не менее выяснить личность Уразбая не удалось. Второе название – Селяук-Баш – говорит о его происхождении – верховье р. Селяук, место расположения аула.

В конце XVIII в. в ней проживало 103, в середине XIX в. – 492 человека. Дворов было соответственно 26 и 64. В 1920 г. 903 жителя проживало в 182 домах.

В 1816 г. из 23 семей в трех зафиксирована полигамия. Левиратный брак наблюдался в семье 33-летнего Алимгужи Зиннатова, у которого были жены 60-, 55-, 25-летнего возраста. Видно, что он был вынужден по обычаю жениться на двух снохах – вдовах умершего старшего брата.

Жители деревни принимали участие в основании д. Новоюрматы (Гумер Суракаев и его сын Мухаметгали).

Уразбаевцы занимались скотоводством, приступили к хлебопашеству. 40 дворов с 295 жителями владело 725 лошадей, 453 коровами.

В 1842 г. засеяли 242 пуда озимого и 1984 пуда ярового хлеба.

В 20 верстах от центра Азнаевской волости д. Кусяпкулово находились аулы Бурагулово (Мусино) и Бурангулово (Азнаево). Сегодня сохранилось одно поселение – Азнаево. В 1795 г. была известна одна деревня – Бурангулово, с 19 дворами, где проживало 95 мужчин и 91 женщина.

На рубеже XVIII–XIX вв. возникла д. **Бурагулово (Мусино)**, где в 1816 г. было 29 жителей, по VIII ревизии – 126 человек (д. 328). В 1859 г. в 61 доме проживало 214 мужчин и 192 женщины. Д. **Бурангулово (Азнаево)** в 1795 г. насчитывала 186, в 1859 г. 172 жителя. В 1920 г. население этих двух деревень учитывалось вместе: в обеих имелось 148 дворов и 702 человека. В Азнаево жили и чувашаи.

В «Материалах по истории Башкирской АССР»⁵⁹ упоминаются имена влиятельных башкир Тельтимского аймака Юрматынской волости Бурагула Умурзакова и сотника «Бурагулова роду» Юсупа Мусина (брат Хасан). Нет сомнений в том, что эти вотчинники имеют прямое отношение к названиям д. Бурагулово (Мусино).

Что касается основателей второй д. Бурангулово (Азнаево), следует упомянуть имена сыновей Бурангула Кутлугужи (его сыновья Итбай, Селявсин, Актеин, Кинзебай), Якшигильде (его дети Кильдибай, Расуль), Якшигула, Темир-бая. Второе название аула происходит не от имени родоначальника тюбы Азная. В XVIII в. существовал реальный человек по имени Азнай, живший в той же волости. В 1780 г. в продаже вотчинных земель Левашову участвовал Азнай Абдуллин⁶⁰.

В Бурангулово (Азнаево) в 1839 г. 38 дворов с 260 жителями владело 431 лошадей, 518 коровами, 170 овцами, 104 козами. 79 ульев и 138 бортей было в хозяйстве. 240 пудов озимого и 752 пуда ярового хлеба – посев 1842 г. Работали две мельницы. В Бурагулово (Мусино) на 18 дворов и 121 жителя приходилось 159 лошадей, 120 коров, 98 овец, 65 коз, 49 ульев и 53 борти. Было засеяно 144 пуда озимого и 328 пудов ярового хлеба.

Ветеран 12-го полка и Отечественной войны 1812 г. Аккучук Назаргулов был награжден серебряными медалями «За взятие Парижа 19 марта 1814 года» и «В память Отечественной войны 1812 года».

⁵⁹ Там же. Т. 4. Ч. 1. С. 144, 157, 158, 170–171.

⁶⁰ Там же. Т. 5. С. 115.

Биксяново встретило XIX в. 14 домами с 75 жителями. Через 50 лет в 31 дворе проживало 235 человек. 5 полигамных семей показала IX ревизия.

Название аула носит антропонимический характер. В материалах ревизий нет имен ни первопоселенца, ни его детей. Но в других источниках о нем имеются сведения. Первопоселенец Биксян Якупов участвовал в продаже заводчице Дарье Пашковой вотчинных земель Юрматынской волости в 1790 г.⁶¹ В 1920 г. в ауле было 286 жителей и 55 дворов.

Отдавалось предпочтение скотоводству. 139 лошадей, 211 коров принадлежали 22 дворам и 169 жителям; засева-лось 144 пуда озимого и 576 пудов ярового хлеба.

Д. Хазиново в 1795 г. состояла из 25 домов, где жили 150 человек. Через 55 лет IX ревизия показала 302 жителя и 38 дворов. В 81 доме проживало 398 человек в 1920 г. Хазиново происходит от имени первопоселенца Хажи. Однако в материалах ревизий и опубликованных источниках следов его деятельности обнаружить не удалось.

Скотоводство — основное занятие жителей. В 1839 г. на 35 дворов и 244 жителя приходилось 350 лошадей, 440 коров, 185 овец, 121 коза. Пчеловодство приносило немалый доход владельцам ульев (50) и бортей (113). Через три года посев равнялся 184 пудам озимого и 328 пудам ярового хлеба. При деревне было 3 водяные мельницы.

* * *

Населенные пункты 15-й юрты 7-го кантона также подчинялись Азнаевой тюбе.

Буранчино в 1795 г. — 40-дворный аул с населением 219 человек. Сыновья и внуки Бурансы жили в родной деревне. Старший Абзелил, 1754 г., его дети Сатучи, Ишбай, Губайдулла, Хибатулла. Уметбай Буранчин, 1778 года рождения, его сыновья Мифтахитдин, Сайфитдин, Шамситдин, Кусарбай и Асылбай Уметбаевы.

К VIII ревизии 1834 г. из коренной деревни выделилась часть людей и основала новую деревню по левую сторону р. Агидель с населением 82 человека при 7 дворах. Она названа **Нижнебуранчино**. В **Верхнебуранчино** осталось 129 жителей и 12 дворов. По X ревизии в Нижнебуранчино было 20 дворов с 211 жителями, во второй — 30 домов и 132 человека. В Нижнебуранчино в 1920 г. отмечено 335, в Верхнебуранчино — 192 человека; дворов соответственно 64 и 35. Расстояние между ними 4 версты.

Один из отставных кантонных начальников 7-го кантона чиновник 13-го класса Хабибулла Юлдубаевич Туктамышев (дети Самирхан, Хуснутдин) жил в одной из деревень Буранчино.

Кусарбай Буранчин и Аитбай Туктамышев в составе 12-го полка участвовали во взятии Парижа 19 марта 1814 г.

В Нижнебуранчино 7 дворов и 82 жителя владели 269 лошаадьми, 287 коровами, 168 овцами, 83 козами; имели 140 ульев. В Верхнебуранчино на 12 дворов и 129 человек приходилось 188 лошадей, 114 коров, 40 овец, 20 коз. Владели 60 ульями. В первой было посеяно 160 пудов озимого и 656 пудов ярового хлеба.

Ревизия 1795 г. показала д. **Кусянкулово** 45-дворной с населением 220 человек. Академик И. И. Лепехин, путе-

шествуя по Уралу, побывал в этой деревне в 1770 г. как раз в тот момент, когда ее жители готовились к кочевке. Он отмечает, что у людей наблюдалось какое-то приподнятое настроение.

В горе Кызыльяр близ д. Кусянкулово И. И. Лепехин открыл в пластах каменного угля источники нефти.

VII ревизия 1816 г. отметила две деревни: в Верхнекусянкулово в 1834 г. был 41 двор (276 человек), в Нижнекусянкулово — 18 дворов (140 человек). В середине XIX в. в первой проживали 282, во второй — 223 человека. 1920 г. показал одну деревню — Кусянкулово со 165 дворами и 721 жителем как центр Азнаевской волости. Теперь на карте района ее не найти, по-видимому, оказалась в черте г. Ишимбай. Первопоселенцем был старшина Юрматынской волости пугачевец Кусянкул Азятев⁶². В Верхнекусянкулово жили его сыновья: старшина юрты Уметбай (1764—1831), походный старшина Ишбулды (1768—1819), зауряд-есаул Ишкиня (1784—1831), Мирас, 1788 г., Киньябулат, 1797 года рождения. Назовем должителя Алимгула Илсикеева, жившего в 1729—1815 гг. (его дети Кусянкул, Имангул, Баим).

Жители занимались скотоводством, пчеловодством, земледелием. В 1839 г. в обеих деревнях на 65 дворов с 417 сельчанами приходилось 824 лошади, 412 коров, 125 овец; 214 ульев. На всех было засеяно 520 пудов озимого и 2008 пудов ярового хлеба. Действовала водяная мельница. В 1920 г. при деревне было три мельницы двух русских — братьев Черепановых — и мордвина Алексева. На продажу здесь делали телеги и сани.

Д. Смакаево, находившаяся в четырех верстах от д. Кусянкулово — центра волости, основана азнаевцами. Первопоселенец Смакай (Исмакай). Однако в материалах ревизий найти что-либо о нем, о его детях не удалось. По V ревизии в ней было 85, в 1816 г. — 129, в 1834 г. — 199, в 1859 г. — 264, в 1920 г. — 508 жителей. Количество дворов: 1795 г. — 18, 1816 г. — 17, 1834 г. — 34, 1859 г. — 44, 1920 г. — 99.

Скотоводство — основное занятие смакаевцев. На 34 двора со 199 жителями приходилось 374 лошади, 226 коров, 70 овец, 55 коз. Имели 67 ульев. На всех было засеяно 272 пуда озимого и 968 пудов ярового хлеба.

Следующие две деревни Яр-Бишкадак и Урман-Бишкадак находились от д. Кусянкулово в трех верстах. **Д. Яр-Бишкадак** в конце XVIII в. называлась **Смаково**, в начале следующего столетия — Бишкадак-Смаково. Бишкадак — подразделение Тельтим-Юрматынского аймака (впоследствии волости) Юрматынской волости. В документе за 1757 г. по этому поводу сказано: «Уфимского уезду, Нагайской дороги, Юрматынской волости, команды старшины Полата Зиликеева, Тельтимского аймаку, башкирцы Бурагул Умирзаков и др., Бишкакакова роду Сюяргул Карашаев»⁶³. Тем самым подтверждается вывод исследователей о принадлежности Бишкадака к Тельтим-Юрматынскому аймаку⁶⁴.

Таким образом, д. Смаково возникла на земле подразделения Тельтимского аймака по названию Бишкадак. Теперь эта деревня известна как Яр-Бишкадак (яр — берег, в данном случае р. Агидель).

⁶² Крестьянская война 1773—1775 гг. на территории Башкирии. С. 42, 43, 122, 167, 258, 287, 344, 347, 412.

⁶³ МИБ. Т. 4. Ч. 1. С. 144—145.

⁶⁴ Кузеев Р. Г. Происхождение башкирского народа. С. 107.

⁶¹ Там же.

О первопоселенце Смаке нет сведений в опубликованных источниках и архивных материалах ревизий.

Развитие деревни представлено в таблице.

Таблица 2

Рост количества жителей и дворов д. Яр-Бишкадак за 1795–1920 гг.

Годы	Количество	
	дворов	жителей
1795	25	196
1834	15	108
1859	20	142
1885	36	220
1920	79	396

Жители деревни, как и их соседи, занимались скотоводством, пчеловодством, земледелием. В 1839 г. на 20 дворов приходилось 400 лошадей, 342 коровы, 25 овец, 104 козы. Эти общие цифры о поголовье скота не говорят об имущественной или социальной дифференциации одноаульцев. Они не свидетельствуют и о благополучии полукочевых скотоводов и рентабельности их хозяйства.

Определенную роль в хозяйстве жителей, которым принадлежало 180 ульев, играло пчеловодство. На каждого из 142 жителей засеивали по 8 пудов озимого и ярового хлеба.

Сегодняшняя д. **Урман-Бишкадак** в XVIII–XIX вв. называлась Кунказаево. В 1795 г. она состояла из 16 дворов с 92 жителями. В 1834 г. в 26 дворах проживало 206 человек. X ревизия показала 48 дворов с 283 жителями. 446 человек и 94 дома было в 1920 г.

Сын первопоселенца Байгужа Кунказаев жил в 1758–1822 гг., его сын Муллагул, внуки Мурзабай, Идрис.

В Кунказаево занимались скотоводством. 28 дворов с 206 жителями в 1839 г. владело 413 лошадьми, 377 коровами, 94 овцами, 50 козами. Имелось всего 38 ульев. На всех сеяли 204 пуда озимого и 832 пуда ярового хлеба.

Яр-Бишкадак и Урман-Бишкадак впоследствии принадлежали Ильсектимеровой тюбе Тельтим-Юрматынской волости. Тем самым подразделение этой волости Бишкадак вошло в названную тюбу.

Из 15-й юрты дд. Байгузино и Ишимбаево относились также к Азнаево тюбе.

Д. **Байгузино** была основана азнаевцами. Первопоселенец упомянут в одном документе за 1790 г., когда заводчице Дарье Пашковой продали юрматынские земли для Воскресенского завода. Это – Байгузя Маразанов, влиятельный вотчинник из команды старшины Кусяпкула Азятова⁶⁵. Его сыновья Аккучук (1753–1820) и Муллагул (1783–1853) Байгузины жили в этой же деревне.

О размерах поселения говорят такие цифры: в 1795 г. в 22 дворах проживало 176 жителей. 504 человек и 72 дома показала X ревизия. В 1920 г. в деревне проживал 601 житель в 139 дворах.

Байгузинцы – скотоводы, пчеловоды, часть их занималась земледелием. В 1839 г. на 57 дворов с 320 жителями приходилось 760 лошадей, 695 коров, 160 овец,

280 коз; имели 236 ульев. На всех посеяли 408 пудов озимого и 1888 пудов ярового хлеба.

Город нефтяников и машиностроителей Ишимбай известен как деревня с 1815 г. Тогда деревня насчитывала всего один двор с 13 жителями (д. 316). Д. **Ишимбаево** росла медленно. По X ревизии в ней имелось 18 дворов с 50 мужчинами и 45 женщинами. 298 человек и 59 домов показала перепись 1920 г.

Первопоселенец деревни – Ишимбай Акбердин (1770–1831), его дети Мухаметьян (1797–1834), Салимьян (1806 г.), Исмагил (1815 г.), Вильдан (1808 г.), Аюп (1813 г.), Исхак (1828 г.), Мухаметгали (1828 года рождения). Имел Акбердин и двух дочерей (д. 539). В середине XIX в. 7 женатых братьев составляли один двор из 36 человек. В 1839 г. единственный двор в деревне из 28 человек имел 105 лошадей, 79 коров, 20 овец, 105 коз, 24 улья. Они посеяли 48 пудов озимого и 288 пудов ярового хлеба. На каждого члена семьи приходилось хлеба по 12 пудов. Цифры показывают, что Ишимбай Акбердин и его дети были зажиточными крестьянами, чиновниками юртового и кантонного управлений. Деревня из одного двора имела все атрибуты власти – деревенского начальника, юртового десятника с административно-полицейскими функциями.

С этой деревни начинала свою биографию башкирская нефть: в 1932 г. здесь ударил первый фонтан.

* * *

16-я юрта 7-го кантона состояла из 8 деревень. Все подчинялись Азнаево тюбе.

На карте 1786 г. на правом берегу Агидели можно найти д. **Юлдашево**, которую называли Нижне-Юлдашево, или Юлдашево 2-е, имея в виду другую деревню под этим же названием, расположенную на противоположном берегу р. Агидель и ныне относящуюся к Мелеузовскому району. Деревня носит имя одного из старшин Тельтим-Юрматынской волости Юлдаша Кутлина, активного пугачевца⁶⁶. В одном документе за 1774 г. о месте его жительства говорится так: «живущий позади Стерлитамакской пристани и близ Воскресенского завода»⁶⁷.

Старший сын старшины Бикбулат Юлдашев жил в 1744–1822 гг., его дети Ярмухамет, Мухаметшариф, Мухаметьян. Младший сын Юлдаша Губайдулла (1762–1813). Среди жителей встречались славянские фамилии – Алексеев (Киикбай), Солдатов (Акынчик).

Исмагил Султанмуратов – бывший воин 12-го башкирского полка, в 1840 г. еще был жив.

О развитии деревни свидетельствуют такие цифры: в 1795 г. в 35 дворах проживало 274 человека. Через 55 лет на каждый из 47 дворов приходилось по 10,5 человека. 311 жителей и 66 дворов было здесь в 1920 г.

Скотоводство – основное занятие жителей деревни. 395 человек владели 720 лошадьми, 431 коровой, 66 овцами и 575 козами, держали 160 ульев.

Хлебопашество делало первые шаги. 600 пудов озимого и 1944 пуда ярового хлеба – посев 1842 г.

⁶⁶ Крестьянская война 1773–1775 гг. на территории Башкирии. С. 122, 235, 258.

⁶⁷ Там же. С. 122.

⁶⁵ МИБ. Т. 5. С. 279.

Термень-Елга — поселение азнаевцев, известное с 60-х гг. XVIII в. В конце века оно состояло из 17 домов с 137 жителями. По IX ревизии выявлено 437 человек и 43 двора. В 1920 г. зафиксирован 491 житель и 102 дома.

Есть интересные сведения о передвижении населения деревни. Четыре человека были переведены в д. Мусино, одного из жителей сослали в Сибирь, 60-летний мулла Каскин Каикбаев в 1826 г. был «отпущен с паспортом в Мекку» (д. 527). В деревне жил казах из Младшего Жуза Баймурза Каруков (д. 527).

Скотоводству отдавали предпочтение и в середине XIX в. В руках владельцев находилось 470 лошадей, 505 коров, 261 овца, 50 коз. Имели 204 улья и 7 бортей. На каждого из 321 жителя в 1839 г. было засеяно по 5,5 пуда озимого и ярового хлеба.

В документе о продаже заводчикам юрматынских земель по р. Тор за 1761 г. перечисляются деревни и вотчинники, среди которых упоминаются **Кинзекеево** и его первопоселенец Кинзекей Суяндук⁶⁸. Известен сын Кинзекей Туиш, он жил в 1742–1823 гг. (д. 527).

Относительно ее местонахождения легенда гласит, что в XVIII в. на месте сожженного аула Кинзекеево возникло село Петровское. Однако Кинзекеево существует и по сей день.

В 1795 г. в ауле Кинзекеево было 222, в 1850 г. — 428, в 1920 г. — 672 жителя, дворов соответственно — 22, 42, 130.

Кинзекеевцы занимались скотоводством, пчеловодством (163 улья и 14 бортей), отчасти земледелием. В 1839 г. 45 дворов с 325 жителями владело 560 лошаадьми, 400 коровами, 145 овцами, 66 козами. Через 3 года здесь сеяли 344 пуда озимого и 1390 пудов ярового хлеба. В то время в Кинзекеево была водяная мельница.

Алакаево — тоже азнаевское поселение. В конце XVIII в. в нем числилось 270, в середине XIX в. — 209, в 1920 г. — 285 человек. Дворы соответственно годам: 44, 28, 62.

В ауле в 1770–1822 гг. жил сын первопоселенца Юлдашбай Алакаев, его дети Рамазан (его Ишимгул, Лукман, Алсынбай) и Ишимбай Юлдашбаевы (д. 527).

В конце 30-х гг. XIX в. на 25 дворов с 193 жителями приходилось 220 лошадей, 172 коровы, 56 овец, 117 коз; 92 улья и 9 бортей. На каждого сеяли по 5 пудов ярового и озимого хлебов.

В ревизия 1795 г. показала д. **Кудакаево** лишь 10-дворной с 54 жителями. По IX ревизии 82 человека проживало в 13 дворах. 239 вотчинников и 43 дома было здесь в 1920 г.

Сыновья Кудакаев Кулгильде в 1760–1823 гг., Минлигул в 1789–1848 гг. проживали в родной деревне.

Основная отрасль хозяйства — скотоводство — находилась в глубоком упадке. На 67 человек при 12 дворах в среднем приходилось по одной лошади и корове. На всех имели только 12 овец и 7 коз. Пчеловодство переживало такой же процесс: 25 ульев и 3 борти. Чуть больше четырех пудов хлеба сеяли в деревне в 1842 г.

Мусино называли Мулла-Мусино, поскольку первопоселенец деревни был указным муллой. Он — Муса Имашев, к тому же был влиятельным вотчинником. Имашев упоминается в одном документе за 1758 г., его сын — 1744 года рождения Биккул, его дети Искандар (его Ахтям, Ибниамин, Усман), Исмагил, Ильяс, Идрис. Известен также Абдрашит Мусин, 1757 года рождения, его сын

Яхья. Документы упоминают и об Исанамане Мусине. Д. Мусино связывали родственные связи с д. Аючево: туда переехали на постоянное жительство Сагит Акбердин, Хамит Аллабердин (д. 309).

В 1795 г. деревня состояла из 25 (104 человека), в 1850 г. из 29 (268 человек), в 1920 г. из 93 дворов (402 жителя). На 30 дворов (149 жителя) в 1843 г. приходилось 416 лошадей, 387 коров, 149 ульев, 12 бортей. Через 3 года на 194 жителя приходилось 296 пудов озимого и 1356 пудов ярового хлеба.

Кинзябулатово вступило в XIX в. 12-дворным аулом с 143 жителями. IX ревизия показала 347 человек и 29 домов.

Первопоселенец Кинзябулат Азнагулов жил в 1745–1813 гг. Его сыновья Ишбулды, Ишмухамет, Кагарман, Кильмухамет. Брат основателя деревни Ташбулат Азнагулов (1755–1811) жил в той же деревне, его дети Кутлубулат, Комисар, Хисамитдин. Назовем имя одного долгожителя — Яукай Бурасов (1730–1813).

Жители деревни — скотоводы. На 40 дворов в 1839 г. (234 жителя) приходилось 337 лошадей, 267 коров, 95 овец, 57 коз. Держали 11 ульев, 3 борти. Сеяли свыше 7 пудов хлеба на каждого жителя.

Баиково в XVIII в. называлось **Сейтяково**. В конце века деревня насчитывала 18 дворов и 111 жителей. В 1816 г. она названа Баиково (18 дворов с 105 вотчинниками). В середине века в деревне было 175 человек и 22 двора. Между 1850–1858 гг. образовался выселок. В **Большебаиково** осталось 22 двора (122 человека), **Малобаиково** — 8 дворов (45 человек). В 1920 г. в первой показано 193 жителя и 43 двора, во второй — 183 человек в 36 домах.

Известны дети Сейтяка Саиткул, живший в 1767–1813 гг. (его дети Абубакир, Фаткулла, Зайнулла), и Сайфулла, 1757 года рождения, его дети Фаткулла (его Гайнулла) и Рахматулла.

Баик Сарбаев служил сотником. В 1755, 1761 гг. он участвовал в продаже вотчинных земель, причем в то время он жил в д. Алимгулово, основанной Алимгулом Сапаргуловым. Брат Баика Баймурат. Дети Баика Каикберды, Тимербай (1772–1817)⁶⁹. В шежере-родословной д. Мукач показаны Сарбай, Баик и другие⁷⁰. В конце концов Баик обосновался в деревне своего имени.

Баиковцы — тоже скотоводы. В 1839 г. 25 дворов со 142 жителями владело 162 лошадьми, 90 коровами, 31 овцой, 4 козами, 53 ульями, 3 бортиями. На всех сеяли 192 пуда озимого, 704 пуда ярового хлеба.

Д. **Кузяново** была основана башкирами-вотчинниками Ильсектимеровою тюбы Тельтим-Юрматынской волости. Сыновья первопоселенца Сурак и Айдак Кузяновы участвовали в продаже заводчикам вотчинных земель в 1758 г.⁷¹ За год до этого они припустили к себе тептярей «для вечного владения». Были здесь и бобыли, осевшие на этой земле «явочным порядком», т.е. без разрешения и документа⁷².

В 1783 г. в Кузяново проживал 91, в 1795 г. — 86 тептярей (д. 55). В 1859 г. в 115 дворах жили одни припущенни-

⁶⁹ Там же; ЦГИА РБ. Ф. 138. Оп. 2. Д. 527.

⁷⁰ Башкирское шежере. С. 40.

⁷¹ МИБ. Т. 4. Ч. 1. С. 171.

⁷² ЦГИА РБ. Ф. 2. Оп. 1. Д. 4619. Л. 63; Малоизученные источники по истории Башкирии. С. 91.

⁶⁸ МИБ. Т. 4. Ч. 1. С. 218.

ки, ставшие тептярями, количество их доходило до 585 человек, среди них были башкиры, потерявшие вотчинное право, и татары, перешедшие в тептяри. Советская перепись 1920 г. показала деревню башкирской, поскольку численно преобладали безземельные башкиры. В 379 домах проживало 1858 жителей.

Кияуково, расположенное у одноименной речки, состояло из этнически смешанных дворов: в 1795 г. 2 двора с 6 башкирами-вотчинниками и 20 дворов со 121 тептярем. В **Новокияуково** в 14 дворах проживало 65 вотчинников, в 4 домах — 24 безземельных башкира, в 7 дворах — 35 тептярей. Тептяри затем слились с первой деревней. Через 64 года в Кияуково насчитывалось 60 дворов и 399 тептярей. В 171 доме проживал 891 тептярь (1920 г.). Как видно, тептяри охватывали собственно тептярей из татар, а также и башкир, лишенных вотчинного права.

Тептяри были припущены в д. Кияуково в 1749, 1784, 1803 гг. Землей владели совместно с башкирами-припущенниками.

В 1839 г. 42 двора тептярей (245 человек) и 5 дворов башкир (22 человека) владели 160 лошадьми, 55 коровами, 123 овцами, 127 козами. Имели 133 улья.

В д. **Ишимово** тептяри были припущены вотчинниками Ильсектимеровой тюбы Юрматынской волости по договору 1778 г. Затем припуск их повторился в 1803 г. По IV ревизии 1783 г. в ней было 1011 тептярей (д. 55). Затем их количество резко сокращается до 399 человек при 60 дворах в 1859 г. Перепись 1920 г. показала 231 тептяря и 52 дома.

Обстоятельства возникновения д. Староарметово (Калмаково) не совсем ясны. Но известно, что в списке деревень за XIX в. ее нет. Сегодня она называется **Калмаково**. В деревне жили башкиры и татары. Преобладали последние, поэтому в 1920 г. все 20 дворов со 108 жителями были показаны татарскими.

В конце XIX в. возникла башкирская д. **Саргаево (Мухаметшарипово)** по именам первопоселенцев. В 1920 г. в 51 дворе проживало 253 человека.

В двух верстах друг от друга располагались башкирские хутора **Урта-Айры** и **Калу-Айры**. В первом в 23 дворах жили 109 человек, во втором было 26 домов и 131 житель.

Все остальные башкирские деревни и хутора **Арметбаш**, **Алмалы**, **Сафаргуй**, **Урюкбаш**, **Янги-Аул**, **Янги-Юрт**, **Рославка-Ямашево**, **Ялтаран**, **Казарма**, **Кукраук** возникли после переписи 1920 г.

Русские, чувашские и мордовские села

Русские поселения своим возникновением обязаны строительству медеплавильного завода, дворянской и крестьянской колонизации тамьянских и юрматынских земель.

На тамьянской земле И. Б. Твердышевым и И. С. Мясниковым был построен **Верхоторский** медеплавильный завод. Относительно даты его строительства нет единства в источниках и литературе. Одни из них указывают 1753 г.⁷³, другие — 1757⁷⁴, третьи — 1759⁷⁵. Послед-

⁷³ МИБ. Т. 5. С. 744.

⁷⁴ Павленко Н. И. История металлургии в России XVIII века. Заводы и заводовладельцы. М., 1962. С. 235; Гудков Г. Ф., Гудкова З. И. Из истории южноуральских горных заводов XVIII—XIX веков. С. 115.

⁷⁵ МИБ. Т. 5. С. 511, 520, 528, 593, 667, 668.

няя дата, по-видимому, близка к истине, поскольку П. И. Рычков писал, что в 1760 г. на заводе «пока нет еще ни селения, ни церкви», а использовался труд крестьян Воскресенского завода⁷⁶. Заводское село возникло в начале 60-х гг. XVIII в. Завод имел 4 печи, 3 горна, 3 молота. Ежегодно выплавлял в среднем по 4502 пуда меди. Ему принадлежало 140 рудников, 1037 крестьян, 66 мастеровых. Рядом с заводом возникло село, где поселились заводские крестьяне. В 1795 г. их насчитывалось 619 душ м.п. К 1920 г. в 860 домах проживало 4916 человек.

Заводские крестьяне активно участвовали в Крестьянской войне 1773—1775 гг. Многие находились в повстанческой армии Чики-Зарубина под Уфой, позже двое вместе с 540 крестьянами Твердышева попали в плен к карателям⁷⁷.

Перед самым 1870 г. возникли следующие деревни и хутора: **Екатериновка** (66 дворов с 443 жителями, в 1920 г. — 921 человек и 165 домов), хутор **Слободка** (23 двора с 130 русскими крестьянами, в 1920 г. — 141 житель при 20 домах), **Павловка** (85 дворов с 587 русскими крестьянами, в 1920 г. соответственно 214 и 1240).

Остальные деревни и хутора **Кашалакбаш** (в 1925 г. 3 хозяйства), **Кузнецовский** (35 хозяйств), **Асиялан** (кочевка, не было жителей), **Карасевка** (в 1920 г. 14 домов с 84 жителями), **Богдановка** (67 человек), **Козловский** (7 дворов с 60 русскими крестьянами), **Новониколаевка** (257 украинцев, 46 домов), **Торгаска** (13 дворов, 76 крестьян) возникли в 1916—1920 гг.

В состав района входят три деревни под одним названием **Михайловка**. Время и обстоятельства возникновения этих деревень определить не удалось.

В Буруновской волости в 1886 г. крестьяне-переселенцы из Вятской губернии основали в 9 верстах от центра волости поселок **Михайловский**. Через четыре года крестьяне приобрели у Тимашева землю в собственность. В 1920 г. поселок состоял из 79 дворов с 474 жителями.

В целом ранняя история русских поселений требует поисков новых источников и более углубленного изучения.

СТЕРЛИБАШЕВСКИЙ РАЙОН

Башкирские деревни

К Татигачевой тюбе Юрматынской волости относились дд. Табулда, Кабакуш. Д. **Табулда** (от башкирского *табылды* — нашлось) возникла в середине XVIII в. Основал старшина Юрматынской волости Табулда Юлбердин (1755 г.). V ревизия показала в 36 дворах 233, VII — в 14 дворах 227, X — 387 человек. По ревизии 1816 г. известны сыновья основателя д. Табулда. Старший из них, 1749 года рождения хорунжий Зайнагабдин (его сын Кулбай, внуки Абдельман, Исмагил, Ишим, Сулейман). Второй сын юртовой есаул Абдулвали (его сын Байгазы). Третий сын, 1764 года рождения, Абдулхалил. Младший сын 1766 г. указной мулла Абдрахим Табулдин. Его дети Ибрагим, Рафик, Рахмангул. Табулда был правнуком главы тюбы — подразделения Юрматынской волости — Татига-са, получившего наряду с другими главами родов Азнаем,

⁷⁶ Рычков П. И. Топография Оренбургской губернии. С. 400.

⁷⁷ РГАДА. Ф. 6. Д. 592. Л. 85.

Кармышем, Ильсектимером царскую оберегательную грамоту на вотчинные земли волости в 7117 г., т.е. 1609 г.

На карте Уфимского наместничества 1786 г. было показано две деревни под названием Табулда, расположенные друг от друга на значительном расстоянии.

В 1842 г. на 370 человек засеяно озимого хлеба — 200, ярового — 1808 пудов.

Из этой деревни в 1815 г. выделилась часть жителей и основала хутор **Кутлююлово**. В трех дворах жили тогда 55 человек. Хутор, переросший в деревню, имел и другое название — **Яныбаево**, от имени переехавшего сюда из д. Табулда Яныбая Зиянгулова, 1764 года рождения. Известны его младшие братья Абдрахман и Алибай с сыновьями Киргизбаем, Хибатуллой, Губайдуллой, Мухаметуллой. Яныбай — тоже правнук родоначальника Татигаса. Таким образом, Яныбай и Табулда — троюродные братья. В этой деревне жил и Абдулхалил Табулдин. В 1834 г. в деревне насчитывалось 83 человека.

Вотчинники д. **Кабакуш** (от башкирского *кабык* — кора и *кыуыш* — шалаш) также были непосредственными потомками Татигас-бия. Здесь жил сын Яныбая Зиянгулова Хибатулла, служивший зауряд-сотником. Считая себя и других жителей деревни прямыми потомками мурзы Татигаса, Хибатулла Яныбаев ходатайствовал перед властями о присвоении им дворянского звания. Однако царское правительство отказало им в просьбе, не соглашаясь приравнять права башкирских мурз и тарханов к привилегиям русского дворянства. Д. Кабакуш встретила XIX в. 28 дворами со 194 жителями. К началу века количество дворов сократилось на 4, из них в 9 дворах главы семей были двоеженцами. В середине того же столетия в 30 дворах жили 517 человек, из них 6 семей в 1847 г. переселили в д. Айтуган.

В 1842 г. на 359 человек засеяли озимого хлеба 160, ярового — 2392 пуда. Полукошечное скотоводство переживало упадок. На всех жителей имелось лошадей — 650 голов, крупного рогатого скота — 750, овец — 645, коз — 15 голов. Занимались и пчеловодством: отмечено 70 ульев.

2 июня 1859 г. 12 семей во главе с 52-летним Мухаметдамином Истаринным выделилось из д. Кабакуш, основав д. **Мухаметдаминово** с населением 114 человек.

Д. **Юмагузино** носит имя старшины Тельтим-Юрматынской волости Юмагузи Каипова, известного в исторических документах тем, что в 1783 г. сотники и доверенные люди его волости припустили новокрещен на свою вотчину по рр. Асав и Куганак⁷⁸. Сыновья и внуки основателя деревни с указанием их возраста показаны в материалах VII ревизии 1816 г.: хорунжий Курмангул, 1780 г., со своими сыновьями Хисматуллой, Гумером; помощник юртового старшины Магадий, 1783 года рождения; близнецы Ильяс и Авалмагадий, 1785 г.; сотник Нигматулла, 1792 г. (его дети Саитбаттал, Хабибулла, Мустафа) жили в своей родной деревне.

Эту небольшую 9-дворную деревню с 105 жителями показала V ревизия. Позже поселение становится национально смешанным. Появились тептяри. В 1859 г. в 25 дворах жили 111 человек. В 1842 г. на 74 башкира было засеяно озимого хлеба — 56, ярового — 4880 пудов. На них приходилось лошадей — 200 голов, крупного рогатого скота — 400, овец — 126, коз — 106 голов.

Д. **Калкаш** относилась к Ильсектимеровой тюбе Тельтим-Юрматынской волости. V ревизия 1795 г. показала 43 двора с 270 жителями. Через 21 год в 58 дворах жили 332 человека. Тогда же отмечен ревизией и сын основателя деревни 1756 года рождения Юламан Калкашев с сыном Ишмуратом. Известен и другой его сын. В 1777 г. в качестве доверенного лица волости Ярлыкап Калкашев участвовал в оформлении припуска мордовских крестьян во главе с Иваном Григорьевым на землю по рр. Стерля и Агидель. Д. Калкаш имела и другое название — Ибрагимово. X ревизия 1859 г. показала в ней 90 дворов с населением 500 человек. 532 башкира проживали в 109 дворах в 1920 г. Тогда волость называлась Калкашевской, но ее центр находился в с. Стерлибашево.

В 1842 г. на 494 человека было засеяно озимого хлеба — 278, ярового — 4144 пуда. На людей, живущих в 67 дворах, приходилось лошадей — 903, крупного рогатого скота — 267, овец — 279, коз — 22 головы; 147 ульев, 7 бортей.

Д. **Максютово** называли Кайраклы Максютово. Относилась она к Азнаевой тюбе Юрматынской волости. V ревизия нашла там 23 двора с населением 133 человека. Через 21 год количество дворов дошло до 31, численность населения — до 154 человека. X ревизия показала 55 дворов, где жили 350 вотчинников и 46 припущенников. В начале XIX в. очередная ревизия показала сына основателя деревни 1779 года рождения Давлеткильде Максютова с сыновьями Минигужой и Мухаметшой.

В 1842 г. на 280 человек засеяли озимого хлеба — 176, ярового — 1680 пудов. 34 двора имели 402 лошади, 489 голов крупного рогатого скота, 160 овец и 26 коз; 58 ульев.

Д. **Муртаза** относилась к Ильсектимеровой тюбе и носила имя одного из старшин Юрматынской волости Муртазы Яраткулова, активного участника башкирского восстания 1737 г.⁷⁹ VII ревизия 1816 г. показала его сына 70-летнего Гали Муртазина с сыновьями Аллагулом, Муллагулом, Худайбердой и Худайгулом. Там же жил и 50-летний Исмагил Муртазин. К V ревизии в 22 дворах проживало 162 человека. Через 21 год в 40 дворах было 228 жителей, из них в 6 дворах отмечены двоеженцы.

В 1842 г. на 275 человек в 26 дворах приходилось лошадей — 139, крупного рогатого скота — 149, овец — 21, коз — 2 головы; 26 ульев. Было засеяно озимого хлеба 192, ярового — 2196 пудов.

Азнаевой тюбе Юрматынской волости подчинялась д. **Уметбаево**, имевшая к началу XIX в. 16 дворов и 133 человека. В деревне жили сыновья Уметбая — 1751 года рождения Амир (его сын Валит, дети Валита Алтынбай, Кумушбай, Хасан, Кагарман), Хамит (его сын Сулейман), Абдулгазиз и Абдулмен. На карте Уфимского наместничества 1786 г. эта деревня не показана⁸⁰. Значит, она возникла между 1786 и 1795 гг. К VII ревизии 1816 г. количество дворов сократилось до 5, численность населения — до 79. Это можно объяснить уплотнением состава семей, а также выделением части населения для основания новой д. **Яхино**. Здесь жил сын основателя деревни юртовой сотник 1784 года рождения Абдрахман Яхин. В дальнейшем обе эти деревни учитывались ревизиями как одна **Уметбаево (Яхино)**. В 1920 г. д. Уметбаево имела

⁷⁸ МИБ. Т. 5. С. 149.

⁷⁹ Там же. Т. 4. Ч. 1. С. 349.

⁸⁰ РГВИА. ВУА. Д. 627.

и третье название — **Калмак**. Там жили вместе и башкиры, и русские (200 человек в 42 дворах).

В 1842 г. на 199 человек (в д. Яхино — 82, д. Уметбаево — 117) было засеяно озимого хлеба — 176, ярового — 614 пудов. В д. Уметбаево имели лошадей — 260, крупного рогатого скота — 180, овец — 152, в д. Яхино лошадей — 200, крупного рогатого скота — 102, овец — 36 голов. Жители держали 159 ульев.

Д. **Сарайсино** к V ревизии состояла из 21 двора с населением 119 человек. В 1859 г. в 37 дворах проживало 173 человека. 256 жителей и 58 дворов насчитывала перепись 1920 г. Деревня принадлежала Азнаевой тюбе Юрматынской волости.

В 1842 г. на 236 человек засеяли озимого хлеба — 160, ярового — 704 пуда. На 21 двор приходилось лошадей — 205, крупного рогатого скота — 100, овец — 36 голов.

Этой же тюбе и волости принадлежали дд. Абубакирово, Алимгузино, Шакарово, Мустафино. Первых двух сегодня нет. В 1815 г. была основана д. **Абубакирово**, тогда она состояла лишь из 5 дворов с населением 32 человека. Здесь же жили дети основателя деревни, рожденные в 1770—1775 гг. Искандар (его сыновья Аиткузя, Исянгузя, Исянчура, Мухаметамин), Батырша (его сыновья Давлетша, Курмангали), Батыргузя (его дети Ильяс, Идрис, Юнус). Есть упоминание вскользь о выходе их из д. Баймово.

В 1842 г. на 55 человек засеяли озимого хлеба — 40, ярового — 88 пудов. На 9 дворов приходилось лошадей — 107, крупного рогатого скота — 193, овец — 117, коз — 6 голов; 18 ульев.

В начале XIX в. возникла д. **Алимгузино**. В 1816 г. в ней со своим сыном Мухаметгали жил ее основатель, юртовой старшина 45-летний Алимгузя Юлдашев. Был жив и его отец Юлдаш Максютов. Население деревни состояло из 82 человек, живущих в 15 дворах. Через 34 года 158 человек жили в 30 дворах. Эта деревня впоследствии получила новое название **Нижнее Шакарово**.

В 1842 г. на 76 человек здесь было засеяно озимого хлеба 88, ярового — 224 пуда. Тогда же 13 дворам принадлежало лошадей — 641, крупного рогатого скота — 445, овец — 326 голов. У жителей было 48 ульев.

К V ревизии 1795 г. д. **Шакарово** состояла из 15 дворов, где жили 54 человека. Через 21 год в ней было только 4 двора и 47 человек. В четырех дворах зафиксировано 13 сложных семей. В двух дворах отмечены двоеженцы. X ревизия взяла на учет 190 человек. 287 башкир в 63 дворах зафиксировала перепись 1920 г. Тогда же показаны дети основателя деревни. Это — Ахмет со своим сыном Хангильде, 1747 года рождения, и Байназар с детьми Габдулмязитом, Абдулхалимом, Абдрахманом (1751 г.).

В 1842 г. на 73 человек засеяли озимого хлеба 56, ярового — 200 пудов. Жителям принадлежало лошадей — 308, крупного рогатого скота — 261, овец — 159 голов. Они держали 38 ульев.

А теперь несколько слов о д. **Мустафино** при р. Ашкадар. V ревизия показала ее 10-дворной с 63 жителями. К X ревизии деревня насчитывала 40 дворов с 252 жителями. В 1920 г. 295 башкир проживали в 66 дворах. Сын основателя деревни сотник Байгузя Мустафин упоминается в источниках за 60-е гг. XVIII в.

В 1842 г. на 190 башкир засеяли озимого хлеба — 144, ярового — 592 пуда. На 28 дворов с населением

190 человек приходилось лошадей — 499, крупного рогатого скота — 552, овец — 284, коз — 9 голов.

К Ильсектимеровой тюбе Тельтим-Юрматынской волости относилась д. **Елимбетово (Шипаево)**. Ее еще не знала V ревизия 1795 г. Но к VII ревизии она состояла из 14 дворов с населением 93 человека. Это наводит на мысль о том, что деревня возникла в самом начале XIX в. Сын Елимбета Кидрали, живший в 1748—1811 гг., показан VI ревизией. Известны также сыновья Кидрали Елимбетова Исмагил, Абубакир (его сын Зиянгул), Кинзебулат, Кинзягул.

В 1842 г. на 163 человека было засеяно озимого хлеба — 124, ярового — 624 пуда. 27 дворов насчитывали лошадей — 700, крупного рогатого скота — 587, овец — 518 голов. Жители занимались пчеловодством (16 ульев).

Каранаево — деревня безземельных бурзянских башкир. Носит имя выдающегося сподвижника Е. Пугачева, сотника Караная Муратова. Его команда участвовала в осаде г. Уфа, действовала против царских войск в районе Стерлитамакской пристани и в Прикамье. Каранай — пугачевский полковник, «главнейший бунтовщик». Захваченный в плен карательной командой И. Л. Тимашева, он был доставлен в Казанскую секретную комиссию, откуда его возили в Москву для «лицезрения» казни Е. Пугачева и его товарищей⁸¹.

V ревизия показала деревню с 18 дворами, где жили 84 человека. Через 64 года количество дворов достигло 50, а жителей — 382. Годом раньше сюда переселились 3 семьи из д. Бурзянгулово Белебеевского уезда (д. 763). Бурзяне — припущенники башкир-вотчинников Меркит-Минской волости. На карте 1786 г. показана д. Каранаево. В ней в 1842 г. на 268 человек засеяли 672 пуда ярового хлеба. Посевом озимого хлеба еще не занимались.

Д. **Баймово** возникла между 1834—1859 гг. VIII ревизией она не зафиксирована. Но к последней ревизии в Баймово уже 38 дворов с населением 200 человек. Перепись 1920 г. показала 256 жителей и 66 дворов. Был Баймовский поселок, состоящий из 20 хозяйств. Деревня носит имя юртового старшины Байма Биккужина.

Д. **Бакеево (Кундряк Баш)**, относящаяся к Гирей-Кипчакской волости, находилась в 12 верстах от с. Стерлибашево. V ревизия 1795 г. показала ее 17-дворной, где жили 100 человек. В середине XIX в. она состояла из 36 дворов с населением 358 человек. К X ревизии количество жителей увеличилось до 388 человек, а дворов до 80. Советская перепись 1920 г. показала 138 дворов с 716 жителями, причем преобладали тептяри.

Известны сыновья Бакея. Это 1749 года рождения Аккулай, 1762 г. Туйгун (его сын Сабай), 1772 г. Тимербай. Деревня возникла между 1786 и 1796 гг., но на карте 1786 г. ее не было.

Жители деревни занимались главным образом полукочевым скотоводством. В 1842 г. на 394 человека было засеяно всего лишь 96 пудов озимого хлеба. О хозяйстве тептярей сведений нет.

Решением Оренбургской казенной палаты от 24 октября 1834 г. из д. Бакеево в новую д. **Уметбаево**

⁸¹ Крестьянская война 1773—1775 гг. на территории Башкирии. См. указатель имен. С. 444; *Гвоздикова И. М.* Салават Юлаев. С. 150, 170; *Асфандияров А. З.* Пугачевские полковники // Агидель. 1973. № 11.

переселились 181 человек (18 дворов) (д. 526). Деревня носила имя отставного зауряд-сотника 78-летнего Уметбая Кунакбаева. В деревню отца переехали и взрослые сыновья Уметбая Лукман (его дети Исянбирде, Шагиахмет), Нугуман (его Сафиулла). Впоследствии деревни не стало.

20 мая 1770 г. во время своего путешествия академик И. И. Лепехин был принят башкирским старшиной по имени Буляк. Встреча их произошла в д. Буляк в 50 верстах от Воскресенского завода. Башкиры расспрашивали, что привело его в Буляк. Лепехин дал им прочитать указ губернской канцелярии о целях его путешествия в переводе на язык тюрки. «Это возбудило у них доверенность и почитание, — вспоминал академик. — Старейшие из них, взяв указ и присев на цыпках, клали себе на голову, показывая тем совершенное к указам послушание; подобострастие». Лепехин, узнав о некоторых обязанностях старшины, пришел к выводу, что он является «первейшей особой между башкирцами», который, кроме чести, имел некоторые доходы путем эксплуатации рядовых масс, «ибо пастух всегда питается от стада»⁸².

В последующих ревизиях данная деревня по каким-то соображениям не упоминалась.

Д. **Ибрагимово**, затем названная **Ибракаево**, в 1859 г. состояла из 45 дворов, где жили 283 башкира-вотчинника. Находилась она при р. Стерля в 45 верстах от Стерлитамака. Однако эта деревня VIII ревизии 1834 г. не была известна. Значит, она возникла между этими годами. В 1870 г. в Ибрагимово было столько же дворов и жителей. Первая советская перепись показала в д. Ибрагимово 87 дворов с населением 521 человек.

Между дд. Алакаево и Четырман при р. Ашкадар находилась д. **Аллагуват**. О времени ее образования сказать трудно. Но она показана на карте Уфимского наместничества за 1786 г. Можно предположить, что возникла деревня незадолго до этого времени — в 60–70-х гг. XVIII в. Причем показана на карте одна деревня под этим названием. Разделение ее на две произошло между 1834 и 1859 гг. X ревизия показала **Нижний Аллагуват (Чермяк)** с 62 дворами с населением 370 человек. В **Верхнем Аллагувате** в 38 дворах проживало 200 человек. Все — башкиры-вотчинники. Обе деревни находились в 23 верстах от села Федоровка.

Татарские и мишарские деревни

Татарские и мишарские деревни Стерлибашевского района возникли на вотчинных землях башкир Тельтим-Юрматынской, Юрматынской и Кульили-Минской волостей.

Сегодняшний районный центр **Стерлибашево** возник в верховьях р. Стерля на рубеже XVII–XVIII вв. Деревня была основана вотчинниками и безземельными башкирами Ильсектимеровою тюбы Тельтим-Юрматынской волости. В начале XVIII в. население по этническому составу стало многонациональным: были припущены ясачные татары. С 1751 г. здесь жили и торговые татары — выход-

цы из Сеитовского посада (Каргалы) под г. Оренбург, тогда они приобрели у башкир земли в собственность. На купленных ими землях были основаны деревни торговых татар Айдарали, Ибраево, Яширганово. На правах припущенников по договору 1809 г. в Стерлибашево жили мишари, вошедшие в состав населения 2-го мишарского кантона, который был расположен в Стерлитамакском уезде. По VIII ревизии в д. Стерлибашево жили 92 безземельных башкира 9-го башкирского кантона, находившегося на территории Оренбургского уезда, 409 татар и 24 мишаря. В 1859 г. там насчитывалось в 125 дворах 360 мужчин и 307 женщин. Все припущенники. Перепись 1920 г. показала две дд. Стерлибашево — 1-я и 2-я, где жили башкиры и татары в количестве 1181 мужчины и 1438 женщин. Насчитывался 491 двор. Деревня переросла в село после 1925 г.

Жители д. Стерлибашево занимались земледелием, животноводством, торговлей, промыслами. 92 башкирами-стерлибашевцами из 41-й юрты 9-го башкирского кантона в 1843 г. было засеяно 69 четвертей (552 пуда) озимого и 1 четверть (8 пудов) ярового хлеба. На душу приходилось по 6 пудов хлеба. 337 татар, временно причисленных в 23-ю юрту 7-го башкирского кантона, засеяли 520 пудов озимого и 3712 пудов ярового хлеба, т.е. на душу — по 12,6 пуда. Сведений о состоянии хозяйства других категорий татар в литературе нет.

Стерлибашево становится одним из центров подготовки кадров мусульманских священнослужителей. В 1713 г. было открыто Четырмановское медресе, в Стерлибашево оно начало функционировать с 1720 г.

VII ревизия 1816 г. показала содержателей Стерлибашевского медресе: 69-летнего Биктимера Тукаева и его сына 44-летнего муллу Нигматуллу Биктимерову, жившего с собственными детьми Харисом и Харрасом Нигматуллиными. Биктимер Тукаев жил с младшими сыновьями Сиразетдином, Хуснутдином, Сагытдином. 36-летний Хисматулла Биктимеров (его дети Ибрагим, Абубакир, Гумер) служил юртовым старшиной в 7-м башкирском кантоне. Известный в мусульманском мире мударис Стерлибашевского медресе Х. Биктимеров (1810–1870) в 1869 г. ввел в своем медресе преподавание русского языка.

Поэт Шамситдин Заки (1825–1865) был известным мугаллимом Стерлибашевского медресе (выходец из д. Изяк-Ишметово нынешнего Куяргазинского района). Он уделял много внимания преподаванию философии, владел восточными языками, хорошо знал литературу Востока.

Стерлибашево — родина башкирского ученого-просветителя Мирсалиха Бикчурина. Он родился в 1820 г. в семье безземельного башкира Мурсалима (1755 года рождения). Дед Мирсалиха Биккул Бикчурин жил в 1722–1790 гг. Мирсалих учился в Оренбургском Неплюевском военном училище. После его окончания в 1838 г. работал толмачом в Оренбургской пограничной комиссии. В 1841–1878 гг. он преподавал восточные языки (арабский, персидский и др.) в учебном заведении, которое закончил. Его учениками были башкирский ученый-просветитель Мухаметсалим Уметбаев и казахский просветитель Ибрай Алтынсарин. За многолетнюю педагогическую деятельность Мирсалих Бикчурин награжден орденами св. Станислава III и II степени (1864,

⁸² Лепехин И. И. Путевые записки путешествия... Ч. 2. С. 51, 53.

1866), св. Анны II степени (1869), св. Владимира IV и III степени (1867, 1873). В чине советника вышел в отставку. За большой вклад в изучение языка, культуры и истории народов Востока Бикчурин первым из башкир избирается членом-сотрудником Русского географического общества⁸³.

Бикчурин создал учебные пособия⁸⁴, написал публицистическую книгу⁸⁵.

Д. **Айдарали** возникла в 50-х гг. XVIII в. на основе договора 1751 г. о продаже земель башкирами татарам Сеитовского посада. В 1859 г. в ней было 50 дворов с населением 266 человек. Первая советская перепись показала две деревни — Айдарали (Алдарово) с 133 дворами и 764 жителями и Ново-Айдарали с 36 дворами, где жили 219 тептярей.

Мишарская д. **Амирово** образовалась в 1756 г. Известно и другое ее название — Кундряк. В конце века там жили 392 мишаря, 36 служилых татар, 4 тептяря. К VIII ревизии количество дворов мишарей достигло 80 с населением 558 человек. В 1813 г. сюда переселяется две башкирские семьи из д. Муталово Стерлитамакского уезда (ныне Куяргазинский район). В 18 дворах из 80 у глав семей отмечалось по две жены. Через 18 лет двоеженцы были в 18 семьях (14, 3%) из 126. В 1848 г. из д. Айтуганово Стерлитамакского уезда прибыло 8 семей. В Крестьянском восстании под предводительством Е. Пугачева участвовало 7 служилых татар⁸⁶.

Бикметово — деревня служилых татар. Ее называли еще и **Набыляк Тамак**. В 1795 г. там жили 30 мужчин и 35 женщин. Тогда же был известен сын основателя деревни Бакир Бикметев. Здесь же жил до выезда и основатель д. **Акбулатово** (Федоровский район) служилый татарин Акбулат Сулейманов (1729—1788).

Жители разных деревень в 1793 г. создали д. **Бузат**. Из д. Яферово прибыли сюда 24 человека во главе с Яфером Сюнякаевым, из д. Якупово — 11 человек, из д. Масыгутово — 31 человек во главе с Масыгутом Нурмеевым, из д. Абдрязакково — 29 человек (среди них Абдрязак Ангильдин), из д. Матеево — 23 человека (с ними и Матей Усейнов), из д. Богдан — 48 человек (среди них и Богдан Резяпов), из д. Касимово — 8 жителей с Касимом Итяевым, из д. Хисамутдиново — 7 человек. В 1795 г. население д. Бузат состояло из 92 мужчин и 95 женщин (д. 53). Некоторые из названных населенных пунктов с переездом их основателей и жителей перестали существовать.

Д. **Нижне-Ибраево** возникла в 50-х гг. XVIII в. на основе договора торговых татар из Сеитовского посада (Каргалы) и башкир Кульбили-Минской волости в 1751 г. Она находилась ниже Яширганово. В 1834 г. в деревне было 207, в 1859 г. — 324 человека. Была и другая деревня под названием Ибраево, чуть северо-восточнее д. Айдарали. В 1920 г. д. **Тятер-Баш** названа **Ибраево (Алдарово)**. Она состояла из 16 дворов с населением 65 человек. В формировании населения деревни определенную роль

играли выходцы из дд. Мавлютово и Черный Ключ, находившихся при р. Тятер. В 1795 г. ее население состояло из 33 человек служилых татар (д. 53, 105). Название Алдарово наводит на мысль, что и эта деревня могла быть основана выходцами из Сеитовского посада на основе того же договора о покупке у башкир земли от 1751 г.

В 15 верстах от Стерлибашево жили тептяри — выходцы из д. Мукатаевка. В 1783 г. они основали новую д. **Куганакбаш (Алатана)**. К V ревизии в 1795 г. из д. Ашкадар переселились 215 ясачных татар. Жили здесь и купцы, и мещане, и дворяне. X ревизия 1859 г. показала деревню с населением лишь 107 человек. Здесь жили и 10 безземельных башкир. В 1920 г. ее население составляло всего 87 человек.

Д. **Карагуш** основана мишарями в 1756 г. на основе договора с башкирами Юрматынской волости о продаже им земли. В 1816 г. там жили 453 мишаря в 61 дворе, 14 тептярей в 4 дворах (д. 306, 321). К VIII ревизии мишарей насчитывался 1131 человек в 202 дворах. Из них двоеженство наблюдалось в 21 семье (10,4%).

Д. **Кундрякбаш** возникла в 1783 г., когда двое жителей д. Услы на новом месте основали хутор. 8 июля 1784 г. башкиры Татигачевой тюбы заключили договор со служилым татаринном Бакием Курмакаевым о продаже ему земли. Затем он сам начал припускать других. К 1795 г. им были припущены из д. Ашкадар 92 ясачных татарина, из д. Халкеево — 14, из д. Бикзянгулово — 22 татарина. Здесь же жили 5 душ государственных крестьян, числившихся в д. Изяк-Ишметово (ныне Куяргазинский район). Д. Кундрякбаш называлась еще Бакиев⁸⁷, напоминая о ее основателе. В 1859 г. здесь жили 34 человека, все вотчинники.

В 1794 г. ясачные татары из д. Ашкадар в количестве 139 человек основали новую д. **Турмаево**, которую называли также **Кайраклы**.

На карте Уфимского наместничества за 1786 г. показана мишарская деревня под названием **Муллаглумово**. Само название говорит об антропонимическом происхождении. Глюм служил указным муллой. Сегодня деревня известна как **Глюмово**. В 1859 г. в деревне насчитывалось 220 мишарей и тептярей. Из 19 дворов 2 принадлежали тептярям, прибывшим из д. Куганакбаш за год до ревизии 1859 г. Показан и сын основателя деревни Абдулвалит Муллаглумов (1775—1856). Известны его сыновья Самигулла (его сыновья Арслан, Муллаш, Мустафа, Абдулханнан), Абдулганий (его дети Шагиахмет, Абдулкадим, Ардуван, Бадретдин), Мухаметрахим и Сайтбаттал (д. 763). В 1920 г. деревня называлась так же Муллаглумово.

По договору от 3 мая 1754 г., заключенному между мишарями и башкирами Татигачевой тюбы Юрматынской волости, возникла новая д. **Халкеево**. Она была известна и как **Сокшишма**. Тогда же сюда были припущены и тептяри. По договору от 8 июля 1784 г. в деревню были припущены татары, находившиеся в сословии государственных крестьян, через четыре года — еще 27 тептярей. Они составили 4 полигамные семьи. Отец имел четыре жены, три его сына — по 2—3 жены. В 1795 г. из д. Ашкадар прибыло 138 ясачных татар. По VII ревизии в 41 дворе проживало 252 мишаря. В 1834 г. было 83 дво-

⁸³ Вильданов А. Х., Кунафин Г. С. Башкирские просветители-демократы XIX века. М., 1981. С. 47—54; Асфандияров А. З. На путях к знаниям (на баш. яз.) // Агидель. 1981. № 9.

⁸⁴ Начальное руководство к изучению арабского, персидского и татарского языков с наречиями бухарцев, башкир, киргизов и жителей Туркестана. Казань, 1859; 1869.

⁸⁵ Туркестанский край. Казань, 1872.

⁸⁶ ЦГИА РБ. Ф. 138. Оп. 2. Д. 306, 541; Ф. 2. Оп. 1. Д. 15139.

⁸⁷ Там же. Ф. 2. Оп. 1. Д. 15139.

ра с населением 446 человек. Из них в 19 семьях у хозяев было по две жены (23% от всех семей. См. Д. 306, 321, 541).

Д. **Яширганово** основана торговыми татарами из Сеитовского посада, жившими на купленной в 1751 г. у башкир земле. В 1795 г. там жили 20 служилых татар (д. 53). Через 16 лет прибыли туда из дд. Уразово и Рыбушкино Нижегородской губернии 11 служилых татар. В 1834 г. в деревне проживало 264 человека.

Переводчик Оренбургской губернской канцелярии Арслан Бикметов, выйдя в отставку, жил в Сеитовой слободе (Каргалы) под г. Оренбург. В 1755 г. он завещал сыновьям 3-летнему Хабибулле и 6-летнему Сайфулле по 5 душ крестьян, свой дом со всем имуществом, по 2 мельницы вдоль рр. Каргалы и Тяттер и хутор при р. Тяттер со всем строением и скотом. Усману оставил 15 душ крестьян⁸⁸. Хутор на р. Тяттер превращается в д. **Тяттер-Арсланово**, в названии которой видим сочетание гидронима с антропонимом. В 1816 г. в 4 дворах жил 31 человек. В административном отношении деревня вошла в 22-ю юрту 7-го башкирского кантона, где находилась до 1863 г. В 1834 г. на 45 человек засеяли озимого хлеба — 32, ярового — 144 пуда.

Деревня башкирских вотчинников **Айтуган** известна с 1768 г. К V ревизии в ней было 25 дворов с жителями в 197 человек. В 1816 г. 279 человек жили в 40 дворах, из них в 9 семьях (21,9%) отмечена полигамия. На 435 человек по VIII ревизии было засеяно озимого хлеба — 248, ярового — 672 пуда.

26 мая 1835 г. по распоряжению правительства башкиры этой деревни были согнаны со своих земель воинской командой в 100 солдат во главе с кантонным начальником 2-го мишарского кантона Резяповым (так царизм натравливал одни народы на другие). Все жители вынуждены были выехать из своей деревни, оставив хозяйственные постройки и дома. Их приняли жители 19 деревень Стерлитамакского, Белебеевского и Оренбургского уездов. Вотчинники, лишившись своих земель, превратились в припущенников. Причиной тому послужил следующий факт: их предки 19 июня 1749 г. продали свою вотчинную землю татарам Сеитовского посада (Каргалы) с оговоркой, что этой землей должны пользоваться и бывшие ее собственники. На основании д. Айтуган башкиры получили из Уфимской провинциальной канцелярии указ, который был одобрен властями в 1834 г.⁸⁹ В 1860 г. бывшие жители д. Айтуган попросили разрешения вернуться в родные края, но им отказали.

С 30-х гг. XIX в. пустующую деревню заселяли покупатели земли — выходцы из Сеитовского посада. В 1859 г. в ней был 21 двор с населением 69 человек. В 1920 г. в д. Айтуган жили 88 человек в 18 дворах, в д. Ново-Айтуган — 1110 человек в 214 дворах. Последняя возникла в 1895 г.⁹⁰

Дд. **Учуган-Асаново** и **Янгурча** известны с 80-х гг. XVIII в. На карте Уфимского наместничества за 1786 г. показаны обе деревни служилого татарского населения. Д. Янгурча по-другому называлась **Уршак-Баш**, к 1920 г. имела 282 двора с 1528 тептярями.

Русские деревни

Крестьяне, выходцы из Тамбовской, Оренбургской, Самарской и других губерний, на земле, арендованной у башкир, основали свои поселения: **Дмитриевка**, **Потаповка**, **Чегодаевка**, **Караяр**, **Кундряк**, **Нижние Карамалы** и др.

Таким образом, на территории района постепенно формировалось многонациональное население, создававшее моноэтнические или смешанные села и деревни.

ФЕДОРОВСКИЙ РАЙОН

Башкирские деревни

Почти все деревни этого района относились к Татигачевой тюбе Юрматынской волости. **Четырман**, получивший название **Старый**, — коренная деревня башкир Татигачевой тюбы. К V ревизии в 55 дворах жили 280 человек. В 1859 г. в 100 дворах показаны 284 мужчины и 334 женщины. К первой советской переписи количество дворов не изменилось, но численность населения уменьшилась до 417 человек. На 446 жителей в 1842 г. было засеяно озимого хлеба — 240, ярового — 1824 пуда. Тогда же на жителей деревни приходилось лошадей — 816, крупного рогатого скота — 1020, коз — 25 голов. Пчеловоды держали 52 улья.

На карте Уфимского наместничества за 1786 г. на левом берегу р. Ашкадар показаны две деревни под названием Четырман, одна из них названа Верхним Четырманом. На карте за 1802 г. последняя деревня исчезла. В 1816 г. 3 семьи из д. Четырман основали новую д. **Бала-Четырман**. Сюда переселились Ахмер Юлдашев (его сыновья Абзелил, Салих), Бикташ Карабатыров, юртовой есаул Абдрашит Аккулов с сыновьями. Две семьи из трех — полигамные. В 1859 г. в 30 дворах жили 214 вотчинников. К первой советской переписи количество дворов достигло 121, а жителей — 583 человек.

В 1842 г. на 49 человек засеяли озимого хлеба 24, ярового — 936 пудов. На всех приходилось лошадей — 120, крупного рогатого скота — 80, овец — 150 голов, 52 улья.

В 1713 г. в д. Четырман было открыто медресе — среднее религиозное учебное заведение⁹¹.

Д. **Батырово** возникла в 70-х гг. XVIII в., во всяком случае на карте 1786 г. эта деревня уже показана. В конце столетия 56 человек жили в 15 дворах. К VII ревизии в 3 дворах осталось лишь 22 человека. X ревизия отметила в 46 дворах 449 башкир-вотчинников. Первая советская перепись населения зафиксировала в 166 дворах 753 башкира. В 1816 г. сыну первопоселенца Кинзягулу Батырову исполнилось 67 лет.

В 1842 г. на 38 человек засеяли озимого хлеба — 16, ярового — 232 пуда. На них приходилось лошадей — 50, крупного рогатого скота — 25, овец — 18 голов.

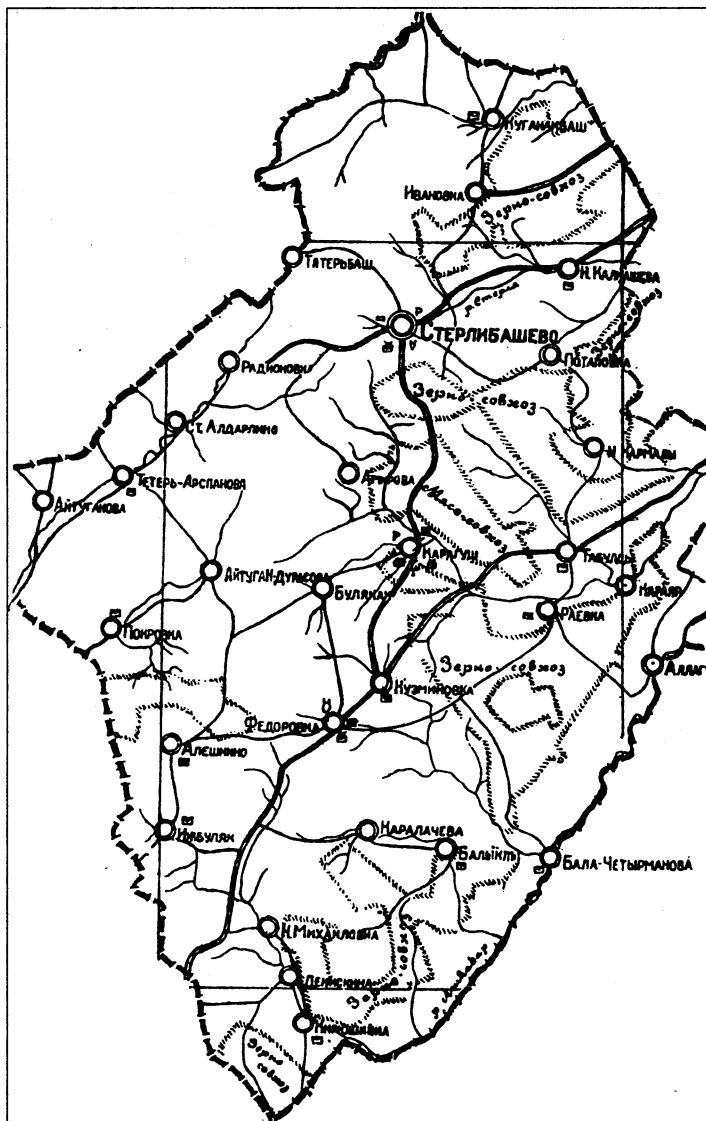
Д. **Ишмухаметово (Сенташ)** возникла в 20-х гг. XIX в., носила имя Ишмухамета Кубашева, 1801 года рождения. В 1834 г. в деревне было 27 дворов с населением 169 человек. Через 25 лет 238 человек проживало в 40 дворах. В 1920 г. на каждый из 60 дворов приходилось по 5 человек.

⁸⁸ МИБ. Т. 4. Ч. 1. С. 104.

⁸⁹ ЦГИА РБ. Ф. 1. Оп. 1. Д. 1408.

⁹⁰ Ахтямов Р. Будут ли просить прощения // Башкортостан. 27 февраля 1996.

⁹¹ ОИБ. Т. 1. Ч. 1. С. 285.



Карта Стерлибашевского и Федоровского районов 1934 г.

В 1842 г. на 169 человек было засеяно озимого хлеба — 264, ярового — 824 пуда. На них же приходилось лошадей — 182, крупного рогатого скота — 340, овец — 158, коз — 5 голов. На всю деревню — 5 ульев.

Д. Юрматы возникла перед VIII ревизией 1834 г. и называлась **Ново-Юрматы**. Башкирское население сформировалось из выходцев разных деревень Юрматынской волости. В 1859 г. в 70 дворах жили 240 мужчин и 224 женщины, в том числе вотчинников-мужчин было 77, припущенников 163 человека. Первая советская перепись показала увеличение количества дворов (129) и рост численности населения (675).

В 1842 г. на 99 башкир было засеяно озимого хлеба — 152, ярового — 424 пуда. На них приходилось лошадей — 108, крупного рогатого скота — 79, овец — 28 голов, 3 козы.

Историю д. **Юлдашево** можно восстановить по родословной (шежере) степных бурзянцев⁹². Шежере переходило от отца к сыну, который продолжал записи важнейших событий в жизни родового коллектива.

⁹² Хусаинов Г. Б. Шежере степного Бурзянского рода // Система жанров в башкирской литературе. Уфа, 1980.

Составление шежере начал Габдулла Габбасов (1680–1764), продолжили его дело сын Зайнагабдин Габдуллин (1727–1807), внук Искужа Зайнагабдинов (родился в 1757 г.), который в 90-летнем возрасте передал шежере своему сыну Магадию, 1809 года рождения. Изложение событий доведено до середины XIX столетия.

Каждый давал о себе краткие биографические сведения: состав семьи, события в жизни рода. Зачинатель родословной Габдулла Габбасов — сирота, в 20 лет ушел в казахские степи, где десять лет учил детей грамоте. Женился на дочери казахского бая (бая) Исанбая. Затем вернулся в родные места близ оз. Кушкуль на Ирендыке. До Ирендыка его сопровождали родные братья жены. Тесть подарил ему 10 голов лошадей, 5 коров, 10 овец.

Неспокойно было на Ирендыке в XVII в.; часто происходили раздоры между родами, совершалась барымта (набеги с целью угона скота). Разорение кочевий, передвижение племен и родов стало повседневной реальностью. Это заставило 114 семей степных бурзян в 1723 г. оказаться у горы Кунгак, близ р. Агидель (ныне Мелеузовский район). Местность спокойная. Однако не было условий для тебеневки лошадей: здесь преобладали места возвышенные и гористые, покрытые лесом. Необходимые для скотоводческого хозяйства земли степные бурзяне нашли в районе горы Торатау, в нескольких верстах юго-восточнее и в 1766 г. переселились туда. Но их опять постигла неудача. На этой территории обнаружили руду, и через 13 лет власти изгнали их с земель. Перейдя на левый берег р. Агидель и дойдя до верховьев р. Тюрюшля, левого притока р. Ашкадар, в 1780 г. бурзяне обосновались здесь. Деревню свою назвали **Бурзянское Юлдашево** (138 дворов). Но и здесь пастбищ не хватало, недостаточно были мест для тебеневки. Все это заставило искать новые районы кочевок. Занимаясь перевозкой руды для Аскинского (Елмердяк) медеплавильного завода, бурзяне нашли «лучшие места для тебеневки скота» — бассейн р. Салмыш. В 1822–1823 гг. они переселились на левый берег р. Тилегазы, левого притока р. Салмыш. Здесь возникли три деревни бурзян — **Юлдашево Верхнее**, **Юлдашево Среднее**, **Юлдашево Нижнее**. Первая из них была на земле, принадлежавшей семи волостям, а последние две — на казенной земле. В трех деревнях по VIII ревизии жили 538 человек. Все они принадлежали Байсаринской тюбе Бурзянской волости. В первой половине XIX в. они относились к 31-й юрте 9-го башкирского кантона.

Вокруг этих деревень и их пастбищных мест в 1828 г. возникли поселения русских крестьян **Сыскан** и **Белгород**. Сокращение пастбищных пространств заставило бурзян прекратить кочевку и постепенно переходить к земледелию. На всех в 1842 г. было засеяно озимого хлеба — 2208, ярового — 56 пудов.

Деревни относились к Оренбургскому уезду, сегодня — к одноименной области. Часть людей из деревень переселилась северо-восточнее места жительства, образовав новую д. **Юлдашево**. Сегодня она — на территории Федоровского района. Здесь и нашли недавно шежере рода степных бурзян.

Шежере дает интересные сведения о формах семьи. По родословной видно, что башкирам из степного бурзянского рода были известны малая и сложная (неразделенная) формы семьи. Неразделенная выступала главным

образом в формах отцовской (проживали вместе родители и женатые сыновья до их выдела) и братской (совместно жили женатые братья) семей. Габдулла Габбасов жил с двумя женатыми сыновьями Кутлулолом (отделен через 10 лет после женитьбы) и Зайнагабдином. Затем Зайнагабдин Габдуллоев жил с женатым сыном Искужей, последний — с женатыми сыновьями до их выдела. Отделяли сыновей через 2, 5, 10, 15 лет после их женитьбы. При этом выделяли им скот (по 5–10 голов лошадей, по 5 коров) и другое имущество.

Брак был экзогамным (от греческих слов *э к з о* — вне, снаружи и *г а м о с* — брак, т.е. запрет брачных отношений между членами одного рода) — невест брали из чужих башкирских родов-волостей. Сам Габдулла Габбасов был женат на казашке, одна из дочерей Гульзабида выдана замуж за казахского бея, вторая дочь Кулбагида — за башкира III Усерганской волости бассейна р. Сурень, старший сын его Кутлулол взял невесту у лесных бурзян в районе горы Атайсал (древнее название д. Сибаетов Баймакского района), второй сын Зайнагабдин — из IV Усерганской волости. Что касается сына Зайнагабдина и его внуков, то следует подчеркнуть, что они брали жен не издали, как их деды, но тоже из другого рода. Искужа Зайнагабдинов был женат на башкирке из д. Калкашево, шесть его сыновей взяли жен из Юрматынской, Тельтим-Юрматынской, Бушман-Кипчакской волостей. Вместе с тем родовая экзогамия постепенно разрушалась. Это видно по тому факту, что один из сыновей Габдуллы Габбасова Кутлулол и один из его правнуков Сагит Искужин взяли жен из Бурзянской волости (рода), но из лесных бурзян.

Брак был в основном эндогамным (от греческих слов *э н д о* — внутри, *г а м о с* — брак, т.е. обычай заключать браки в пределах племени, этноса) — жен брали из башкирок. Национально смешанный брак зафиксирован только у родоначальника Габдуллы Габбасова.

Очень любопытные сведения содержатся в шежере степных бурзян относительно возраста брачующихся — невесты и жениха. Ранние браки не встречаются. Девушки выходили замуж в 19 (Кулбагида, Гульзабида Габдуллоевы), 20 лет (жена Искужи Мархаба). Сыновья Габдуллы Габбасова обзавелись семьями в 19, 22 года, сам — в 30 лет; внук его Искужа — в 24 года, правнуки — двое в 18, один в 19, другой в 20, остальные в 21 год. Эти семьи — моногамные (единобрачные), двоеженство не отмечено.

Интересные данные дает родословная степных бурзян об обучении их в школах — мектебе, медресе. В то время можно было обучиться грамоте, получить образование только в конфессиональных (религиозных) школах. Габдулла Габбасов — человек образованный, учил казахских и башкирских детей. Его сын Зайнагабдин в течение 10 лет получал образование в III Усерганской волости (долина р. Сурень) у известного муллы Рахмета Шафи, «находясь у него в зимнее время». С 20 лет сам учил детей. Его сын Искужа получил образование у отца. Затем совершенствовал свои знания в Стерлибашевском медресе, где сам обучал шакирдов по тюрки. Через некоторое время там же назначен хальфой (учителем) арабского языка и по переводу с арабского на тюрки и обратно. Получил звание «Дахи халфэ». Его два сына Загит и Сагит «немного учились», остальные — неграмотные. Об обучении женщин сведений нет.

К Юрматынской волости относилась д. Саитово. К 1795 г. 134 человека жили в 22 дворах. Через 64 года количество дворов дошло до 75, жителей — до 437 человек. В 1920 г. 570 человек составили 122 двора.

В 1842 г. на 278 человек засеяли озимого хлеба — 400, ярового — 1304 пуда. В деревне имелось лошадей — 870, крупного рогатого скота — 940, овец — 21, коз — 8 голов.

На карте Уфимского наместничества за 1786 г. можно найти две деревни под названием Саитово на обоих берегах р. Нугуш при впадении ее в р. Агидель. Обе деревни до наших дней не сохранились. Эти места — территория тамьянцев. Кроме того, на левом берегу Агидели, при р. Сухайля — притоке Ашкадара, располагался хутор Саитовский, переросший в деревню. Это — вотчина юрматынцев. Сегодня здесь находится д. Саитово, относящаяся к Федоровскому району. На правом берегу той же речки много десятилетий спустя возник Саитовский поселок, имевший генетические связи с упомянутой деревней одноименного названия. Поселок находится ныне на территории Мелеузовского района.

Об основателе д. Саитово (Федоровского района) документов нет, но ранняя история исчезнувшей одноименной деревни при р. Нугуш известна. В частности, основал ее активный участник башкирского восстания 1737–1740 гг. тамьянец Саит Алдагулов, казненный карателями в 1740 г.⁹³ В 1739 г. эта деревня была уже зафиксирована. Здесь жил сын Саита Мустафа. Обнаружены отрывочные сведения о том, что эта деревня при р. Нугуш затем называлась Мустафино. Здесь родился и жил пугачевский полковник Качкын Самаров. Имя Качкына Самарова по источникам известно с 1761 г., когда он служил сотником в Тамьянской волости и участвовал как доверенное лицо одновотчинников в отдаче припущенникам земли в аренду. Выполнял должность походного старшины на Оренбургской пограничной линии по р. Яик «по отводу и приводу» команд из кантона на службу и обратно. В 1771 г. он находился в Польше среди 11 старшин во главе трехтысячной башкирской команды, участвовавшей в борьбе против реакционной Барской конфедерации.

12 октября 1773 г. Воскресенский завод был занят отрядами Самарова. Здесь он мобилизовал в повстанческую армию 600 жителей из заводских крестьян и отправил их к Пугачеву. 18 октября 1773 г. Самаров прибыл в Берду под Оренбургом, где был принят Кинзей Арслановым и Емельяном Пугачевым. В чине старшины Самаров был отправлен в Башкирию для развертывания народной борьбы. Качкын Самаров до 12 декабря 1773 г. руководил осадой Уфы, затем с прибытием сюда Чики-Зарубина в качестве предводителя участвовал в дальнейшей осаде и в двух штурмах города. После поражения повстанцев под Уфой Самаров на короткое время отошел от борьбы. В мае снова создал повстанческие отряды, с помощью которых блокировал дорогу из Уфы в Оренбург, в районе Бугульчан окружил 300 гусаров. В сентябре-октябре 1774 г. он оказывал сопротивление карательным командам, действовавшим по Ногайской дороге Башкирии. В начале ноября 1774 г. Самаров прекратил борьбу⁹⁴.

⁹³ МИБ. Т. 4. Ч. 1. С. 415, 435.

⁹⁴ Крестьянская война 1773–1775 гг. на территории Башкирии. С. 444; Андрущенко А. И. Крестьянская война 1773–1775 гг. на Яике, в Приуралье, на Урале и в Сибири. С. 357.

Мишарские, татарские и другие этнически смешанные деревни

Материалы V ревизии 1795 г. содержат сведения о том, что **Яушево** — «вновь заведенная» башкиром Яушем Муллашевым деревня, где обосновались мишарские мурзы и князя из д. Дашкино Краснослободского уезда Пензенской губернии. Тогда была лишь одна семья мурзы Нарбита Валишиновича Дашкина (1760 года рождения) из 5 человек (д. 53). В 1825 г. здесь жили: мурзы — 21 душа, служилые татары — 7 душ, государственные крестьяне — 17 душ, князя — 46 душ, башкиры — 22 души. Все — припущенники.

Село **Новояушево** возникло между 1850—1859 гг. В 1859 г. в нем было 30 дворов, 195 человек. В **Старом Яушево** — столько же дворов, где жили 143 башкира. Сведений о мишарях и татарах нет.

В те же годы возник поселок **Татарский Сухой Изяк**. Основали его 30 ясачных татар из д. Зирган.

1795 г. стал временем основания д. **Узянские Вершины**. Создали ее 13 ясачных татар из д. Кутлумбетово Бугурусланского уезда и д. Дюсметово Мензелинского уезда Оренбургской губернии.

Население д. **Акбулатово (Беркутлы)** сформировалось в 1782 г. из переселенцев — служилых татар разных населенных пунктов. Основатель деревни Акбулат Сулейманов (1729—1788) переехал сюда из д. Бикметово. В 1795 г. служилых татар здесь было 55 человек (д. 53).

Относившиеся к Покровской волости поселки **Верхний и Нижний Алаштан**, расположенные на р. Алаштанка, появились в 1814 г., когда 33 двора стерлитамакских мещан из татар купили у башкир 581 десятину земли. Они припустили сюда и мордовских крестьян.

Тогда же возник поселок **Уч-Булак**, основанный теми же татарами.

Ясачные татары, государственные крестьяне из татар поселились в д. **Токмак Караново** в 1811—1812 гг. по припуску купцов и мещан Сеитовского посада (Каргалы), которые приобрели у башкир Татигачевой тюбы землю в собственность по договору от 29 августа 1802 г. VII ревизия 1816 г. насчитывала здесь мещан — 68 душ, ясачных татар — 24, государственных крестьян — 61, башкир — 6 душ⁹⁵. Деревня находилась в пределах Дедовской волости, но была так тесно связана с Сеитовским посадом, что ее жители попытались не подчиниться властям этой волости. Неповиновение выражалось в отказе от выполнения повинностей. Мещане постепенно причислились к крестьянам.

В ревизию 1795 г. д. **Каралачик** встретила 11 дворами, где жили 64 безземельных башкира. Через 21 год численность башкир достигла цифры 105. Здесь жили, кроме них, 28 мещан, 60 тептярей, 100 татар. Тептяри обосновались здесь в 1783 г., остальные — в 1807 г.⁹⁶ Они — припущенники башкир Татигачевой тюбы. На 170 башкир в 1842 г. было засеяно озимого хлеба — 320, ярового — 236 пудов. О состоянии земледелия у жителей других сословий сведений нет.

Атяшево — деревня безземельных башкир, принятых Татигачевой тюбой, и ясачных татар. V ревизия показала

ее небольшой деревней с 8 дворами башкир (25 человек) и 4 дворами татар (20 душ). Через 21 год там жили 45 башкир, 60 мещан, 8 купцов, 60 татар. Все — припущенники Татигачевой тюбы, оформившие свое землепользование в 1802 г.

В 1842 г. на 74 башкира засеяли озимого хлеба — 168, ярового — 480 пудов.

Балыклы — этнически смешанное поселение безземельных башкир. Торговые татары из Сеитовского посада (Каргалы) обосновались здесь на основе договора с башкирами за 1751 г. о продаже земель. V ревизия показала 488 башкир в 65 дворах, 140 ясачных татар в 20 дворах, 4 служилых татарина в 1 дворе. Затем появились мещане и торговцы из Сеитовского посада⁹⁷.

В 1920 г. перепись показала **Балыклы 1-е** с 296 дворами, где жили 1495 башкир, и **Балыклы 2-е** с 78 дворами, где жили 383 татарина.

В 1842 г. на 522 человек было засеяно озимого хлеба — 512, ярового — 1824 пуда.

Татигачева тюба по договору от 20 февраля 1795 г. припустила на 50 лет ясачных татар. Они назвали свою д. **Балыклы-Башево**. В 1859 г. в деревне осталось всего 7 человек. Первая советская перепись зафиксировала 116 дворов с населением 636 человек из татар.

Русские и мордовские деревни

Д. **Федоровка** основана мордовскими крестьянами в конце XVIII в. В 1795 г. ее населяли 75 мужчин и 94 женщины. Тогда же из д. Алмантаево (Камышлы) Уфимского уезда переселились 29 человек мордовской национальности. Среди жителей деревни были братья Алексей и Дмитрий Ивановичи Федоровы (д. 53). Федоровка имела и другое название — **Нижние Балыклы**.

Д. **Алешкино (Демские Вершины)** возникла в 1777 г., когда башкиры припустили 33 двора мордвы. Мордовские крестьяне вышли из д. Алешкино Бугульминского уезда. Через 12 лет здесь жили уже 409 человек. В 1797 г. 15 семей перевели в новую д. Даниловка, расположенную в Сарманаевских дачах.

Князя Дашковы из д. Яушево и башкиры Татигачевой тюбы Юрматынской волости 1 июня 1785 г. и 25 апреля 1820 г. припустили татар, затем продали землю татарину Мустафе Янтудину. Он, в свою очередь, купленные им земли продал крестьянам из мордвы, основавшим д. **Кузьминовка**. В 1795 г. в ней числилось 106 мужчин. Тогда же из д. Семилги Саранского уезда Пензенской губернии прибыло 8 семей⁹⁸. В 1814 г. у башкир приобрели в собственность 5 тыс. десятин земель. В то время был известен выселок из этой деревни — **Булякай**. В коренной д. Кузьминовка и выселке Булякай насчитывалось 27 дворов. Кузьминовку называли также **Татлыбай Балыклы**.

В 1787 г. башкиры-вотчинники Татигачевой тюбы припустили новокрещенных чувашей на 45 лет. Возникла д. **Кирюшкино**, или **Ашкадарские Вершины**. К V ревизии ее население состояло из 127 мужчин и 120 женщин. Все они родом из села Покровское (Куганак) и д. Осиновка Бугульминского уезда (д. 53).

⁹⁷ Там же; ЮАС. Вып. 2. С. 269; РГАДА. Ф. 1355. Д. 1881. Л. 197.

⁹⁸ ЦГИА РБ. Ф. 2. Оп. 1. Д. 15139; Ф. 138. Оп. 2. Д. 53.

⁹⁵ ЦГИА РБ. Ф. 2. Оп. 1. Д. 15139.

⁹⁶ Там же.

Село **Покровка**, поселки **Сашино**, **Ильиновка** и **Айтуган-Дурасово** — бывшие помещичьи деревни. При отмене крепостного права крестьяне отказались от надела и были причислены к мещанам. Все деревни находились на землях Д. Н. Дурасова. В конце XIX в. в Покровке жили 228 человек, в Сашино — 156, в Ильиновке — 176, в Айтуган-Дурасово — 227 крестьян. Все населенные пункты имели 110 дворов, из них у 72 своего хлеба на весь год не хватало. В четырех деревнях грамотных крестьян было 41 человек.

Поселок **Златоустовка (Синтяшево)** был основан в 1868 г. на арендованной у башкир дд. Бикзяново и Ишмухаметово земле; затем крестьяне приобрели ее в собственность. В 1896 г. в 69 дворах проживали 247 мужчин и 233 женщины. Из них грамотными были 26 крестьян.

В 1866 г. на арендованной у башкир земле возник поселок **Гавриловка**. В 1879 г. ее купили у башкир дд. Нижнее и Верхнее Аллагуватово. Через два года оформили аренду земли у башкир д. Смаково. В это время два брата Емельяновых присвоили себе из купленных земель 700 десятин. В конце XIX в. в 58 дворах жили 350 человек, из них 24 человека умели писать и читать.

В 1890 г. на арендованной у башкир земле переселенцы из Курской губернии основали поселок **Польновка**. Через год-два они приобрели землю в собственность, а продали ее башкиры д. Старый Четырман.

В конце XIX в. в 52 дворах жили 354 крестьянина. Из них 28 человек считались грамотными.

В том же году мордовские крестьяне из Самарской губернии обосновались на купленной у тех же башкир земле; приобрели 500 десятин земли по 7 руб. за десятину. Поселок назывался **Петровка**; в 14 дворах жили в конце XIX в. 116 человек.

На арендованной у башкир д. Аптюково земле в 1885 г. возник поселок **Логиновка**. Жители его вышли из 9 губерний, большинство — из Уфимской. В 1896 г. в нем в 38 дворах жили 267 человек. Из них 32 человека были обучены грамоте.

Поселок **Шарлык** свое название получил от названия села Шарлыкское Оренбургского уезда. Оттуда, собственно, и происходили жители поселка, арендовавшие с 1878 г. башкирские земли. Сначала было 9 дворов. В 1890 г. 25 дворов оформили аренду земель у татар д. Карагуш, у башкир дд. Хазино и Салихово. В поселке Шарлык в конце XIX в. в 42 дворах жил 321 человек, они приехали из 7 губерний России (Тамбовской, Оренбургской и др.).

На другом берегу р. Сухайля на душевом наделе башкир д. Ново-Юрматы возник выселок **Шарлыкский**. В 1896 г. в 7 дворах жили 36 человек, в основном бедные крестьяне, батрачившие у зажиточных оренбургских крестьян.

Поселок **Дягилово** основан в 1895 г. переселенцами из четырех губерний, прежде всего Тамбовской. Землю приобрели в собственность у башкир д. Батырово по 7 руб. за десятину. До указанного года жили на земле помещика Эннатского; после покупки земли крестьяне переселились на новые места.

Русские и чуваша из 9 губерний (Симбирской, Казанской, Тамбовской и др.) в 1891 г. основали поселок **Михайловка**. В конце того же века в 103 дворах жили 403 мужчины и 385 женщин. Из них грамотных было 60 человек.

В том же году возник поселок **Сергеевка** с 46 дворами и населением 326 человек. Жители его, выходцы из 6 губерний страны, жили на земле, арендованной у башкир д. Кинзякеевой.

Село **Петровка-Эннатское** теперь называется **Петровка**. Возникло на земле помещика Эннатского. В 1880 г. 4 двора крестьян из разных губерний (Пензенской и др.) поселились около церкви в имении этого владельца. В конце века в 51 дворе жили 175 мужчин и 166 женщин.

Поселок **Прасковьинский** возник также на земле Эннатского. В 1889 г. сюда прибыли переселенцы из трех губерний (Тамбовской и др.). Через 6 лет крестьяне взяли в аренду и соседние земли. Ныне это д. **Прасковьино-Васильевка**.

На земле помещика по фамилии Дорогой в 1875 г. появился поселок **Степановка**. Переселенцы арендовали землю и у Эннатского. В конце XIX в. в 20 дворах жили 149 человек.

Базелево — старинная помещичья деревня Базилевых. Называли ее Студеным Ключом. После отмены крепостного права крестьяне отказались от надела и причислились к мещанам. В конце XIX в. в ней было 43 двора, 250 жителей.

Поселок **Николаевка** возник на земле Николая Дурасова. В 1883 г. 50 семей переселенцев купили землю у этого помещика по очень дорогой цене — 25 руб. за десятину. Затем крестьяне разъехались по разным местам. Земля отошла к прежнему владельцу. К оставшимся 4 дворам присоединились другие, вновь прибывшие крестьяне. В 1892 г. они арендовали 462 десятины по 65 коп. за каждую. Жили в поселке переселенцы из 5 губерний (Пензенской и др.). В конце века их было 184 человек в 27 дворах, из них 14 — грамотных.

Гороховка и **Хваталовка** — старинные деревни бывших помещичьих крестьян, отказавшихся в 1861 г. от надела и причислившихся к мещанам. После этого они жили на арендованной у помещика Д. И. Дурасова земле. Затем, в 1880 г., приобрели в собственность у него же до 2 тыс. десятин земли.

Верхняя Андреевка и **Нижняя Андреевка** известны с 1895 г. Основаны переселенцами из Полтавской и Черниговской губерний на земле Карпицкого, что по р. Балыклы. В конце того же века в двух деревнях проживало 208 человек.

Поселок **Гумбетово** известен с 1891 г. Основали его безземельные крестьяне из Уфимской губернии, купившие у башкир д. Верхнее Аллагуватово 660 десятин земли. Через 3—4 года у башкир д. Сайраново купили еще 552 десятины земли. В конце XIX столетия 148 человек жили в 23 дворах.

Переселенцы из Самарской губернии обосновались в д. **Андреевка**. В 1894 г. часть крестьян купила у башкир д. Сайраново 373 десятины земли по 8 руб. за каждую и основала д. **Гоголевка**. Тогда в деревне было 138 человек.

Д. **Самородовка (Лисовка)** выросла в 1879 г. на арендованной у башкир д. Сайтово земле. Через 12 лет ее жители, вышедшие из 6 губерний (Тамбовской, Оренбургской и др.), купили 1949 десятин земли. В конце века их было 249 человек.

Крестьяне из Тамбовской, Самарской, Херсонской, Оренбургской губерний создали две деревни — **Новиковка** и **Мамонтовка**. В конце XIX в. в них жили 116 человек, из них 16 грамотных. Сначала крестьяне жили на земле, куп-

ленной у башкир Аллагуватской волости, затем часть земли выгодно перепродали переселенцам из Курской губернии. В 1891 г. они сами арендовали землю у башкир д. Кусяпкулово. Жители дд. Новиковка и Мамонтовка были сектантами: 10 семей относились к баптистам, 6 семей — к молоканам. Имели 3 молотилки. Безлошадных семей не было.

Поселок **Кандауровский** известен с 1895 г., когда переселенцы взяли в аренду 1000 десятин земли у башкирского волостного старшины Кинзебаева. За десятину старшина брал по 60 коп., в то время как сам арендовал у башкир д. Бурангулово эту землю по 16 коп. за десятину. В момент возникновения поселок насчитывал 156 человек в 16 дворах.

Жители села Михайловского (Шарлык) Оренбургского уезда на арендованных землях основали три хутора — **Дегтяревка**, **Калужинский**, **Масютинский**; первый из них перерос в деревню. 35 человек в 3 дворах взяли в аренду землю у башкир д. Ново-Яушево и в 1881 г. создали хутор Дегтяревка. Масютинский хутор возник в 1884 г., Калужинский — в 1887 г. Последние два хутора основаны на земле д. Большой Четырман.

Д. **Ключевка** появилась на земле башкир д. Тирмен-Елга Азнаевой тюбы Юрматынской волости. Ранее эту землю арендовали крестьяне из молокан, которые в 1889 г. припустили к себе 7 дворов православных. Через два года молokane ушли на купленную ими землю. Жители д. Ключевка — выходцы из четырех губерний (Самарской и др.). В конце века в деревне было 28 дворов с населением 192 человека.

На земле башкир д. Юлдашево Больше-Четырмановской волости в 1880 г. образовался поселок **Толстовский**. Жители его состояли из странствующих молокан, вышедших из Самарской, Псковской и Оренбургской губерний. В конце века 142 человека жили в 17 дворах. Среди них было 16 грамотных крестьян.

Поселок **Сыскановский** основан в 1891 г. оренбургскими крестьянами из села Михайловское. В 1896 г. в 16 дворах здесь жили 156 человек.

На вотчинной земле двух деревень под названием Юлдашево возник хутор **Будаевский**, основанный в 1892 г. крестьянами из Самарской и Оренбургской губерний. В 5 дворах жили 30 человек. Землю арендовали на 12 лет. По истечении срока хутор исчез среди других.

Поселок **Базилевский (Жоголевский)**, известный до недавнего времени как д. Базилевка, образовался в 1885 г. 10 семей арендовали тогда на 6 лет свободную башкирскую землю. Аренду оформили с самарским помещиком

по 1 руб. за десятину в год, в то время как сам он платил башкирам за аренду их земель по 16 коп. за десятину. Кроме того, в 1891 г. базилевцы начали арендовать башкирские земли дд. Кинзебулатово и Аючино. Жители деревни вышли из Самарской, Уфимской и Пензенской губерний. В конце века в 14 дворах жили 47 мужчин и 37 женщин, из них грамотой владели лишь 2 крестьянина.

На р. Зирикли в 1882 г. возникла д. **Софиевка**. 3 двора оренбургских крестьян переарендовали тогда у упомянутого самарского мещанина 500 десятин земли на 9 лет по 1 руб. за десятину. Затем крестьяне припустили сюда других крестьян. С 1891 г. жители деревни сами оформляли аренду земель с башкирами дд. Кинзебулатово, Байбулово, Ново-Яушево. В конце века 103 человека жили в 12 дворах.

В 1882 г. был основан поселок **Никитинский**, состоявший из 9 дворов. Возник он на переарендованной у торгового крестьянина Кузнецова земле. В 1891 г. его жители арендовали землю у башкир д. Иткулово, платили по 15 коп. в год за каждую из 2325 десятин земли. Припустили сюда других крестьян. В конце века 213 человек жили в 30 дворах. Все — выходцы из 7 губерний (Оренбургской, Самарской, Орловской и др.).

На территории Калкашевской волости в 1876 г. крестьянами из Курской губернии основан поселок **Ивановский**, сегодня известный как **Ивановка**. Земля была приобретена крестьянами в собственность у богатых башкир, скупивших душевые наделы своих однообщинников. Поселок состоял тогда из 55 дворов.

Выходцы из д. Ишеково Козьмодемьянского уезда Казанской губернии в 1794 г. основали д. **Теняево**. В ревизия показала здесь 24 человека из чувашей-новокрещен. В 1920 г. 1372 чуваша проживали в 250 дворах.

Маганевка — деревня чувашей, первоначально возникла как хутор. В 1920 г. в хуторе было 15 дворов, 43 мужчины и 64 женщины. Появился хутор к началу XX в.

Д. **Комовка (Трофимовка)** выросла на арендованной земле. Основали ее крестьяне четырех губерний (Тамбовской и др.) в 1880 г. В конце века в ней насчитывалось 244, в 1920 г. — 352 человек.

В Бала-Четырманской волости в 1880 г. появилась д. **Федотовка** на арендованной у стерлитамакского купца Утяшева земле (последний взял в аренду у башкир эти земли по 12 коп. за десятину, а отдал ее переселенцам по 55 коп.). Основали деревню переселенцы из Тамбовской, Самарской губерний, были и выходцы из Уфимской губернии. В конце столетия в деревне проживало 328 человек в 44 дворах.

ОРЕНБУРГСКИЙ УЕЗД

КУГАРЧИНСКИЙ РАЙОН

Башкирские деревни

Деревни Кугарчинского района в период феодализма относились к Оренбургскому уезду. В 1798–1847 гг. они входили в состав 9-го, в 1847–1855 гг. – 10-го, в 1855–1865 гг. – 1, 2, 3-го кантонов. Населенные пункты нынешней территории Кугарчинского района принадлежали башкирам-вотчинникам двух волостей: к Бурзянской относились 13–15 деревень, Кара-Кипчакской – 50–55. Почти все аулы возникли после подавления башкирских восстаний 1735–1740 и 1755 гг. вместо сожженных карателями деревень. Жители деревень всех волостей активно участвовали и в Крестьянской войне 1773–1775 гг.

По поземельному владению жители этих деревень принадлежали к семиродцам – т.е. к Бурзянской, Усерганской, Тамьянской, Бушман-Кипчакской, Санким-Кипчакской, Суун-Кипчакской и Кара-Кипчакской волостям.

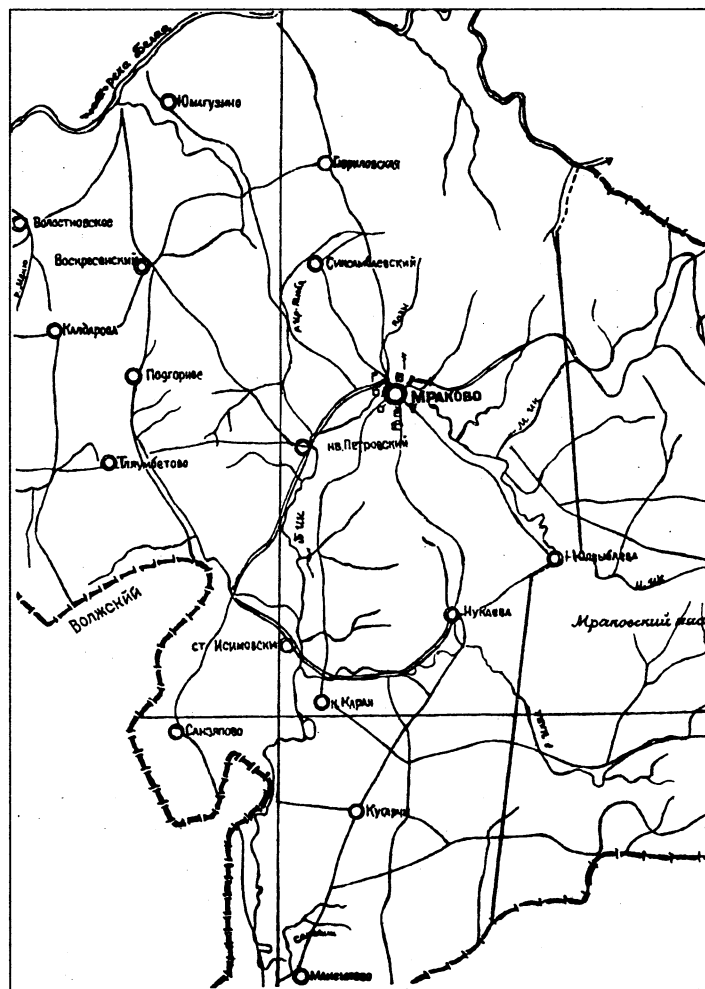
Сначала о деревнях Бурзянской волости. В 1-ю юрту 9-го кантона входили дд. **Верхне-** и **Нижнесюрюбаево**, **Мукачево**, **Мурсаляево**, **Туембетово**, **Назарово**, **Мурзабаево**. Под такими названиями они известны с 30–50-х гг. XVIII в. Как их называли до этого времени, не известно.

Д. **Сюрюбаево** принадлежала к тюбе Мунаш. На Верхнее и Нижнее она подразделилась между 1816–1834 гг. В конце XVIII в. в деревне насчитывалось 25 дворов с 180 жителями. По X ревизии (1859) в Верхнесюрюбаево было 45, в другой – 58 дворов. В каждой из них проживало по 300–320 человек. В 1920 г. в первой было 349, во второй – 440 человек.

Фамилия основателя деревни не установлена. Но известны имена его сыновей. В 1816 г. в ней жили Италмас (1779 г.), Кулумбай, Игибай, Ичикбай, Бикбай, Кулгулле, Булякбай Сюрюбаевы. Жители занимались скотоводством. Кочевали по рр. Айгай, Зирикли, Ик.

В 1842 г. на 261 человека в д. Верхнесюрюбаево засеяли 944, в д. Нижнесюрюбаево на 324 жителя – только 576 пудов ярового хлеба (д. 146).

Название д. **Мукачево** (**Курмишкино**) происходило от антропонима Мокас. В начале XIX столетия в ней проживали 65-летний Ирали, Тусали и Бирдали Мукачевы – сыновья основателя этой деревни. В 1795 г. в деревне был 21 двор (177 человек), в 1859 г. – 44 (280 человек), в 1920 г. – 50 дворов с 240 жителями (д. 406). Д. Мукачево принадлежала к тюбе Атайсал. С 60-х гг. XIX в. она стала центром сельского общества, куда входили дд. Смаково,



Карта Кугарчинского района 1934 г.

Санзяпово, Каскиново. В 1842 г. на каждого из 250 человек засеивали по 2,6 пуда ярового хлеба.

К тюбе Джансары относилась д. **Мурсаляево**. Мурсаляй – основатель этого аула. От него осталось много сыновей. В 1816 г. VII ревизия перечисляет их с указанием возраста: 77-летний Еникей, Кульсеит (73 года), Байгильде (72 года), Байдавлет (69 лет), Псянчи (55 лет), Мухаметхасан (37 лет) Мурсаляевы. У Байгильде были сыновья Сайфулла, Кутлубулат, Хасан, Кутлумбет (д. 146).

В конце XVIII в. в д. Мурсаляево было всего 11 дворов с населением 70 человек. В середине XIX в. 300 человек проживало в 46 дворах. Выселков у этой деревни еще не

было. Перепись 1920 г. показала Верхнемурсалеево (Думбаево) с 26 (125 человек), Айгай-Мурсалеево с 37 дворами (182 человека). В 1842 г. на каждого из 259 человек было засеяно 1,4 пуда ярового хлеба.

Д. **Туембетово (Караер)** входила в состав Баюлинской тюбы. Основатель деревни не установлен, но известны его сын 1747 г. Казбулат Туембетов и внуки: Тимербулат, Альмухамет, Кутлубулат Казбулатовы (д. 146, 406).

В 1795 г. на каждый двор из 21 приходилось 5,7 человека, в 1859 г. — 6,3 человека на каждый из 107 дворов.

В 1842 г. на 499 жителей была засеяна 251 четверть ярового хлеба, т.е. по 4 пуда на каждого.

Деревня бурзян **Назаркино** относилась к тюбе Мунаш. В 1816 г. она состояла из 11 дворов. X ревизия показала 30 дворов со 180 жителями. Второе название деревни — **Валиша**.

К 21-й юрте относились деревни Атайсаловой тюбы **Санзяпово** и **Каскиново**. Названия — антропонимического происхождения. В начале XIX в. были известны сыновья основателя деревни Саньяпа (Санзяпа) 67-летний Кусяпкул (его дети Амирхан, Хабибулла, Рахматулла) и Кидрас, 1762 года рождения. Д. Санзяпово вступила в XIX в. с 10 дворами и населением 71 человек (д. 146, 406). X ревизия показала 59 дворов с 400 жителями. В 1920 г. количество дворов достигло 100, а число жителей увеличилось на 56 человек.

В 1842 г. на 211 человек засеяли озимого хлеба всего лишь одну четверть, или 8 пудов, ярового — 105 четвертей, или 840 пудов.

Д. **Каскиново** в конце XVIII в. состояла из 7 дворов. VII ревизия показала там 11 дворов. К X ревизии в 24 дворах жили 136 человек. К 1920 г. количество дворов и жителей выросло вдвое. Сыновья первопоселенца Мазит (1755 года рождения) и Галикей (1759 г.) Каскиновы жили в родной деревне в начале XIX в.

В 40-х гг. XIX в. на 148 человек было засеяно всего лишь 8 пудов озимого и 320 пудов ярового хлеба.

Из бурзянских деревень, относившихся к 23-й юрте, тюбе Ямаш принадлежала д. **Максютово** (Бурзянский район), Баюлинской (Байсаринской) тюбе — **Суюшево**.

На территории Вознесенского медеплавильного завода на р. Иргизлы в 70-х гг. XVIII в. появилась д. Суюшево. Первopоселенцу Суюшу Кучукову в 1816 г. исполнилось 90 лет. Он имел четырех сыновей. Старшие — 1776 г. близнецы Караменда и юртовой есаул Кагарман, средний — Кинзебулат с сыновьями Мухаметзяном и Абдулмазитом, младший — мулла Кинзебай (1781 г.) (д. 505).

В 1795 г. в д. Суюшево было 11 дворов с населением 70 человек. В середине XIX в. в 30 дворах проживало 200 человек, в 1920 г. на каждый из 60 дворов приходилось по 5 человек.

В 40-х гг. XIX в. на каждого из 170 человек засеивали только по полпуда ярового хлеба.

Название тюбы Атайсал известно лишь у икских бурзян. Его происхождение связано с названиями горы и д. Атайсал (Сибаетово). Население дд. Мукачево, Каскиново, Санзяпово, относившихся к этой тюбе, имело тесную генетическую связь с жителями д. Сибаетово (ныне Баймакский район). Этим объясняются передвижения части бурзян с бассейна р. Большой Ик в район горы Атайсал и обратно. Жители тюб Мунаш (дд. Сюрюбаево, Назаркино), Баюлы (дд. Туембетово, Максютново, Сую-

шево), Джансары (д. Мурсалеево) также находились в родственных связях с башкирами деревень в бассейне р. Сакмара (ныне Баймакский район), входивших в названные тюбы¹.

* * *

Все остальные населенные пункты этого района входили в состав Кара-Кипчакской волости. До 70-х гг. XVIII в. волость называлась Сарыш-Кипчакской.

Какие же деревни входили в эту волость? Д. **Азнагулово** в 1795 г. состояла из 23 дворов, где проживало 135 человек. По X ревизии в ней числилось 350 жителей и 70 дворов. К 1920 г. население увеличилось на 50 человек, количество дворов — на 12. VII ревизия показала сына основателя деревни 45-летнего Тишена Азнагулова. В 1859 г. из д. Нукаево в Азнагулово переселилось 25 человек.

В 1842 г. на 262 жителя было засеяно 99 четвертей, или 792 пуда ярового хлеба.

Д. **Алимгулово (Какук)** основана в 1798 г. Первopоселенец — хорунжий Алимгул Азятев, 1769 года рождения. Его сыновья Шаги и Суяргул. Ко времени VII ревизии в деревне насчитывалось 15 дворов с 133 жителями (д. 505). В середине XIX в. в 40 дворах проживало 254 человека. В 1920 г. в д. Алимгулово было 290 человек и 70 дворов.

Год 1842-й. На каждого из 190 человек засеивали 2,7 пуда ярового хлеба. Тогда же жители деревни владели 270 лошадьми, крупным рогатым скотом в количестве 190 голов, овец — 25 голов.

По ранней истории д. **Акимбетово** данных мало. В конце XVIII в. она состояла из 9 дворов с населением 108 человек. X ревизия выявила в ней 216 жителей и 29 дворов. К 1920 г. в Акимбетово в 40 дворах проживало 194 человека. Название деревни — антропонимического происхождения. Однако ни фамилию Акимбета, ни имен его сыновей ни одна ревизия не зафиксировала.

В 1842 г. на каждого из 284 человек засеивали по 3,3 пуда ярового хлеба.

Д. **Альмясово** имела и другое название — **Татыр (Солончак)**. В 1816 г. сыну первopоселенца Кучкильде Альмясову исполнилось 45 лет. Тогда деревня насчитывала 13 дворов, где проживало 75 мужчин и 54 женщины. Через 43 года количество дворов достигло 49, жителей — 300 человек. В 1920 г. в каждом из 83 дворов проживало по 5,1 человека.

В 1842 г. на каждого из 207 человек было засеяно по 3 пуда ярового хлеба, в среднем приходилось по 1,9 лошади, рогатого скота — по 1, овец — по 0,5 головы.

Д. **Аралбаево** носит имя юртового старшины Аралбая Яманаева (1747—1812). На этом посту его заменил старший сын Ишкузя. Другой сын Каракузя служил есаулом, третий Ишмурза — походным сотником. Младшие Мухаметшариф, Хасан, Мухаметша несли службу в качестве рядовых казаков. Деревня была основана в 1775 г. на левом берегу р. Яныш, впадающей в р. Иртыш². Через

¹ Более подробный материал находится в ЦГИА РБ. Ф. 2. Оп. 1. Д. 4874.

² РГВИА. Ф. 414. Д. 310.

20 лет в ней насчитывалось 74 мужчины и 66 женщин, проживающих в 20 дворах. К середине XIX в. эти цифры оставались без особых изменений: дворов стало 24. В 1920 г. 242 человека проживало в 54 дворах.

В 1842 г. на каждого из 106 жителей было засеяно всего по 2,8 пуда ярового хлеба. На 20 дворов приходилось лошадей — 360, крупного рогатого скота — 170, овец — 70 голов.

Д. **Белекей Абызово** сегодня называется **Зирекля**. Это одна из коренных деревень Кара-Кипчакской волости, сравнительно многонаселенная: в 1795 г. в 40 дворах здесь проживало 220 мужчин и 191 женщина. Тогда же деревня имела хутор из трех дворов — Белекей-Абызовский. Через 64 года деревня состояла из 149 дворов с 870 жителями. Время возникновения д. Белекей-Абызово относится к XVII в. Жители д. Зирекля участвовали в основании других поселений. В 1850 г. 36 человек выделилось из этой деревни, основав д. **Беркутово**, известную сегодня как **Баш-Беркутово**. Тогда она состояла из 12 дворов.

Вот имена членов одной семьи, ставшие фамилиями: Кульшариф Туйгунов, 1779 года рождения; его дети Мухаметкарим, Мухамадияр. Глава семьи жил с братьями Мухаметшарипом, Рамазаном, Мухаметкаримом, Абдулнасыром.

В 1842 г. в д. Зирекля на 723 человека было засеяно 228 четвертей, или 1824 пуда ярового хлеба.

В 1860 г. 189 мужчин из зиреклинцев основали д. **Верхнее Сазово**, еще 65 мужчин — д. **Нижнее Сазово** (д. 763-а) В коренной деревне оставалось 168 мужчин из 458. Первая советская перепись в Верхнем Сазово показала 80 дворов с 420 жителями, Нижнем — 33 двора с населением 140 человек.

Д. **Бикбулатово**, по материалам военных топографов за 1838 г., располагалась по обоим берегам р. Малый Ик. В 1816 г. еще был жив сын первопоселенца 84-летний Султанмурат Бикбулатов (д. 406). Отец его Бикбулат Зиянгулов известен тем, что в 1754 г. был выборным при продаже земель заводчикам³.

В 1795 г. деревня состояла из 16 дворов со 136 жителями. Через 43 года в ней было 80 дворов, где проживало 472 человека. В 1920 г. на каждый из 133 дворов приходилось 4,9 жителя.

В 1842 г. на 407 человек было засеяно 864 пуда ярового хлеба. Продолжали выезжать на кочевку: ежегодно 72 кибитки, в том числе 61 лубочный аласык.

Деревня Суун-Кипчакской волости **Бекешев** носит имя старшины Бекеша Зюмакаева. С октября 1773 г. по ноябрь 1774 г. Бекеш — пугачевец. В Крестьянской войне участвовало 363 двора его команды. Известны имена его сыновей, внуков и правнуков. Старший сын Сагадат Бекешев (1752—1814), второй Кулчура Бекешев (1754—1819), его сын Кутлчура; первый сын Кутлчуры Алтынчура, второй сын Сабит, а его Нугуман, Мустафа (д. 406).

В ревизия показала в деревне 25 дворов; 79 мужчин и 63 женщины. В 1859 г. в каждом из 68 дворов проживало 5,2 человека. К 1920 г. населенность двора уменьшилась. Теперь на каждый из 49 дворов приходилось по 4,1 человека.



Орловский А. О. Башкирский всадник. 1823 г.

В 1842 г. на 428 жителей было посеяно 1312 пудов ярового хлеба.

Д. **Бекечево** к 1795 г. состояла из 12 дворов с населением 66 человек. Через 64 года в ней уже было 210 жителей и 45 дворов. VII ревизия 1816 г. перечислила имена сыновей и внуков основателя деревни Бикеса: старший 1765 г. Кутлумбет Бикесев, его сын Магадий; средний Якшимбет, 1778 г., его дети: Мухамет, Сулейман, Мухаметгали; младший Кумуш, 1786 года рождения, жил с сыном Бикмухаметом (д. 406).

В 1842 г. на 127 человек засеяли 26 пудов озимого и 992 пуда ярового хлеба.

Документы сохранили сведения об участии жителей д. Бекечево в Отечественной войне 1812 г. Все служили в 9-м башкирском полку. Один из них — зауряд-хорунжий Янмурза Ишкильдин — был награжден двумя серебряными медалями «За взятие Парижа 19 марта 1814 года» и «В память Отечественной войны 1812 года», другой — Кутлугильде Ишемгулов, из тархан. Отец его Ишемгул Илембетов (1761 года рождения) служил в 9-м кантоне зауряд-чиновником. Кутлугильде в чине походного старшины с 1813 г. храбро сражался в битвах при гг. Фрайберг, Мазина, Лейпциг и «за отличную храбрость» 30 ноября был награжден орденом св. Анны IV степени. Затем его полк участвовал в блокаде гг. Эрфурт, Гамбург. 18 февраля 1814 г. Кутлугильде «при г. Навесе показывал неустрашимую отважность, врезывался в неприятельский фронт и подавал собою пример своим подчиненным, где убита под ним лошадь». Со своим полком он принимал участие во взятии Парижа. Награжден двумя серебряными медалями. С 27 декабря 1824 г. по 13 сентября 1825 г. нахо-

³ МИБ. Т. 4. Ч. 1. С. 83.

дился в Петербурге при царском дворе, охраняя членов семьи императора, за что был награжден бриллиантовым перстнем и деньгами 1000 руб. В 1828 и 1832 гг. за выполнение приказов о формировании 1-го и 8-го башкирских полков, предназначенных для отправки на театр военных действий в годы русско-турецкой войны и Польской кампании, ему дважды объявляли благодарность. В 1835 г. Кутлугильде наградили орденом св. Станислава IV степени. Сын его, хорунжий Мухаметкирей, в 1827–1830 гг. был бессменным ординарцем оренбургского губернатора П. К. Эссена. За формирование башкирского полка в 1837 г. для представления наследнику престола царевичу Александру во время его поездки по стране Мухаметкирею объявили благодарность. Сын его Зигангир Мухаметкиреевич Ишемгулов в 1845 г. окончил Неплюевский кадетский корпус (училище) в г. Оренбург.

Д. Биккузино носит имя вотчинника Кара-Кипчакской волости Биккузи Юлдашева, 1749 года рождения. Его сыновья Динмухамет, Альмухамет, Усман, Магадий, Абдулнасыр (его сын Давлеткул) Биккузины жили в Биккузино.

В 1795 г. в деревне было 20 дворов, в каждом из них проживало 7,7 человека. К VII ревизии количество дворов сократилось на 10, численность населения уменьшилась на 60 человек по причине причисления их к другим населенным пунктам. Но к 1859 г. произошло развитие деревни: количество дворов достигло 98, жителей — 582 человека. С того времени Биккузино, объединив пять деревень, стало центром сельского общества. Перепись 1920 г. показала давно существующие дд. **Верхнебиккузино (Ново-Биккузино)** с 141 двором и населением 745 башкир и **Нижнебиккузино (Старо-Биккузино)** с 60 дворами, где обитало 303 башкира и татарина. Следовательно, разделение деревни произошло в конце XIX — начале XX в.

В 1842 г. на каждого из 397 человек было засеяно лишь 3,3 пуда ярового хлеба (на всех — 1312 пудов).

Д. Бустубаево (Ишбердино) вступила в XIX в. с 15 дворами, где жило 66 мужчин и 64 женщины. Тогда деревня имела два хутора, по одному двору в каждом. Через 64 года количество дворов достигло 85, в каждом проживало 4,7 человека. В 1920 г. на каждый из 122 дворов приходилось почти столько же жителей (4,6).

VII ревизия 1816 г. показала двух сыновей Бустубая: старший Аламбай, 1762 года рождения, младший Тювальбай, 1771 г. (д. 406).

Жители деревни занимались главным образом скотоводством. В 1842 г. на 278 человек засеяли 608 пудов ярового хлеба (по 2,1 пуда на каждого).

Д. Давлеткулово относилась к тюбе Кара. Возникла на рубеже XVIII–XIX вв. К VII ревизии состояла из 6 дворов. Спустя 43 года Давлеткулово выросло до 64 дворов с 424 жителями, стало центром сельского общества, куда входили дд. Джитибулак (Кугарчи), Ишбаево, Белекей-Абызово (Зирекля), Максютново. В 1920 г. в составе Бурзян-Кипчакской волости на расстоянии версты друг от друга находились дд. **Давлеткулово 1-е** (72 двора, 362 человека) и **Давлеткулово 2-е** (49 дворов, 232 человека).

Сыновья первопоселенца Давлеткула жили и трудились в первой деревне. Старший Габбас, 1747 года рождения, жил с сыновьями Ишкилде (его Абдулгазы) и Кутлугильде (его сын Ишмухамет). Второй Абдулсалам, 1750 г., имел двух сыновей (Гали и Усман). У третьего

сына азанчи Чингиза, 1756 года рождения, были дети Мухаметзян, Хайбулла, Исхак, Сынбулат. Младший Алтынча Давлеткулов, 1789 года рождения.

Жители этой деревни Мурат Кулчурун и Хамит Базанов в составе 1-го и 8-го башкирских полков дошли до Парижа, за героизм были награждены серебряными медалями.

Давлеткуловцы продолжали выезжать на летовку, занимаясь в основном скотоводством и промыслами. В 1842 г. на 357 человек было засеяно только 604 пуда ярового хлеба.

Дд. Даутово и Каюпово возникли не в одно время. V ревизия 1795 г. показала д. Даутово с 6 дворами и 36 жителями, а другая, Каюпово, еще была не известна. VII ревизия 1816 г. перечисляет имена сыновей Даута. Старший из них, писарь, 38-летний Клычбай жил с сыновьями Мухаметзяном, Абдрахманом, Абдулбаяном. Младший Елкибай имел сына Абдулгалыма (д. 406, 430). Та же ревизия впервые зафиксировала д. Каюпово по имени поверенного башкирских вотчинников Каипа Тайлакова, участвовавшего в 1789 г. в продаже майору М. И. Бековичу-Черкасскому земель по р. Тогузтимер⁴. Известны его сыновья Ягафар, 1754 г., и Карабай, 1758 года рождения. Дети последнего Кузыбай, Динмухамет, Алсынбай. Деревня насчитывала 8 дворов (д. 146, 505). Последующие ревизии, начиная с VIII (1834 г.), показали одну деревню с объединенным названием **Даут-Каюпово**. По X ревизии в ней было 45 дворов с 282 жителями. В 1920 г. на каждый из 99 дворов приходилось по 4,4 человека. Житель этой деревни Габдулхалик Амирович Узбяков погиб в Отечественной войне 1812 г. (д. 505).

Давлетшинский хутор впервые показала перепись 1920 г. В 7 дворах проживало 47 человек.

Д. Ибрагимово (Уметбаево) в конце XVIII в. состояла из 18 дворов с населением 110 человек. Был здесь и хутор из 4 домов. Через 64 года в Ибрагимово проживало 318 жителей в 70 дворах. К 1920 г. количество дворов увеличилось на 16, а население — на 42 человека. В 1816 г. в деревне проживал сын первопоселенца 62-летний Халил Ибрагимов (д. 406).

В 1842 г. на 319 человек было засеяно 1000 пудов ярового хлеба.

С конца XVIII в. был известен **Икбаевский** хутор, состоявший из одного двора. Через 21 год он стал называться д. **Игубаево** (5 дворов, 64 жителя). В 1920 г. в ней было 2 двора, 116 человек.

VII ревизия 1816 г. перечисляет имена сыновей Игубая — 65-летнего Тувальбая, 59-летнего Умитбая, 57-летнего Буканбая (д. 505). В 1842 г. на 108 человек было засеяно 46 четвертей (363 пуда) ярового хлеба.

Д. Исимово известна с начала XIX в. В 1816 г. она состояла из 7 дворов. Тогда сыновьям Исима исполнилось: Иткабылу — 62, Баишу — 36 лет. X ревизия показала 22 двора и 140 человек. В 1920 г. в д. Исимово (Башкирское Исимово) имелось 26 дворов со 111 жителями.

В 1842 г. на каждого из 137 человек приходилось по 2,3 пуда засеянного ярового хлеба.

На берегу р. Накас располагалась д. **Иткучуково**. В XVIII в. она называлась еще **Чупаново**. В период

⁴МИБ. Т. 5. С. 271–272.

кантонного управления входила в 21-ю юрту вместе с дд. Бекечево, Тляумбетово, Таваканово, Даут-Каипово, Санзяпово, Каскиново, Смак-Тангаурово. В конце XVIII в. в ней было 18 дворов с 215 жителями, в середине XIX в. — 52 двора с населением 320 человек. В 1920 г. в 65 дворах проживало 324 башкира. В 1842 г. на 264 человека посеяли 40 пудов озимого и 1224 пуда ярового хлеба.

В 1816 г. VII ревизией был показан сын Иткучука Гайса, 1756 года рождения, его дети Мухаметрахим, Габбас, Мухаметвали.

Д. **Ишбаево** возникла в 1859 г. КХ ревизии в 27 дворах проживало 140 человек. 42 двора и 231 житель фиксируют документы в 1920 г. По легенде, первопоселенцем деревни был Ишбай, сын Максюты Муллакаева, основателя д. Максютото. Фактически Ишбай был его внуком. Известен его отец Табынбай Максюттов. В 1859 г. 17 семей во главе с 45-летним Ишбаем Табынбаевым переселяются «во вновь заведенную» деревню (д. 705).

В 1766 г. возникла д. **Кадырово (Калмаково)**. По VII ревизии она состояла из 13, по X — из 40, по переписи 1920 г. из 49 дворов с 219 жителями. Первое название деревни связано с именем Кадыра Исянбердина (1773—1816). Его сыновья Алибай и Якшибай служили указными муллами (д. 146, 430). В 1816 г. VII ревизией была зафиксирована д. **Калмаково** с 9 дворами и 86 жителями. В ней тогда проживали Кытай (63 года), Абдулкарим (62 года) и Рахимгул (24 года) Калмаковы. Их отец Калмак Чурин в 1754 г. был выборным от Суун-Кипчакской волости⁵. По-видимому, впоследствии они составили одну деревню.

В 1842 г. на 149 человек (24 двора) было посеяно 464 пуда ярового хлеба. Им принадлежало 175 лошадей, 115 голов рогатого скота, 7 овец.

На правом берегу р. Зирикли, впадающей с правой стороны в р. Мень, на рубеже XVIII—XIX вв. возникла д. **Калдарово**. Основал ее Калдар Ишбулатов (1725—1812). Его сын Тайш, 1766 года рождения; дети Тайша Алибай, Мавлюмберды. Братья Тайша Калдарова Абдулхалик и Кучак (близнецы, 1771 г.), Яныбай и Суюндук.

Деревня имела в 1816 г. — 13, в 1859 г. — 40 (230 жителей), в 1920 г. — 44 двора.

В 1842 г. на 139 человек было засеяно 58 четвертей (464 пуда) ярового хлеба. Им принадлежало 320 лошадей, 110 голов рогатого скота, 7 овец.

Д. **Канакачево** известна с 60-х гг. XVIII в. В конце столетия она состояла из 12 дворов с 78 жителями. Через 64 года 232 человека проживало в 45 дворах. 39 дворов и 346 жителей было здесь в 1920 г. Население деревни занималось главным образом скотоводством. На каждый из 30 дворов в 1838 г. приходилось лошадей — 9,4, крупного рогатого скота — 10 голов. Овец было мало — 15 голов. На каждого из 167 жителей было засеяно лишь 3,1 пуда ярового хлеба.

VII ревизия показала сына первопоселенца — 53-летнего Махмута Канакачева (д. 505).

Д. **Кашкарово (Кашкарино)** в конце XVIII в. состояла из 13 дворов с населением 119 человек. По X ревизии известны уже две деревни — **Верхнее Кашкарово** (20 дворов, 146 человек) и **Нижнее Кашкарово** (10 дворов и 50 человек), расположенные на обоих берегах р. Большой Ик. В первой половине XIX в. они входили в 22-ю юрту,

а с 1864 г. — в состав Мраковского сельского общества. В 1920 г. была одна деревня под названием Кашкарино из 18 дворов со 100 жителями.

В 1838 г. на 180 человек было засеяно 672 пуда ярового хлеба. Им принадлежало 230 лошадей, 261 корова, 35 овец.

Кугарчинский район носит название д. Кугарчи. **Кугарчи (Кугарчи-Буляк, Джигибуляк)** — деревня безземельных башкир-припущенников. Жили они оседло, не выезжая на летовку. Была известна еще одна деревня под тем же названием. Это Кугарчи-Буляк — деревня башкирских вотчинников Киргизской волости Белебеевского уезда (ныне Шаранский район). Возможно, часть жителей этой деревни переселилась на землю Кара-Кипчакской волости Оренбургского уезда. На кара-кипчакской земле в XVIII в. еще не знали деревню с таким названием. Она возникла между 1816—1833 гг. VIII ревизия 1834 г. в этой волости зафиксировала д. Кугарчи-Буляково, входившую в состав 17-й юрты 9-го башкирского кантона. Все 204 жителя — безземельные башкиры-припущенники. В 1859 г. в 50 дворах проживало 442 человека. Первая советская перепись 1920 г. показала 240 дворов с 1552 жителями.

В 1842 г. на 219 человек было посеяно 127 четвертей (1010 пудов) ярового хлеба.

Д. **Максютово** по соседству с дд. Давлеткулово, Джигибуляк (Кугарчи), Белекей Абызово, Ишбаево возникла в середине XVIII в. Известен первопоселенец — старшина Кара-Кипчакской волости Максют Муллакаев⁶. VIII ревизия 1816 г. назвала имена его сыновей. Старший сын Кучук (Кусяк), ему был 71 год. Второму Ягафару было 64 года. Третий Сырымбет, 55 лет, служил юртовым старшиной. В 1816 г. деревня названа Сырымбетово по имени сына Максюты. Его дети Исламгул, Абдулвали. Четвертый Ярмухамет Муллакаев, ему было 54 года. У него трое сыновей: Исмагил, Ишмухамет, Фазлыахмет. Младшему Табынбаю 28 лет. Его сын Ишбай — основатель д. Ишбаево.

В конце XVIII в. деревня состояла из 25 дворов, в каждом из них проживало в среднем по 12,2 человека. Через 64 года на каждый из 93 дворов приходилось по 5,7 человека, в 1920 г. в каждом из 113 дворов проживало 5 человек.

В 1842 г. на 445 человек было посеяно 140 четвертей, или 1128 пудов ярового хлеба.

Д. **Мурадымово** возникла в самом конце XVIII в. В 1795 г. она состояла из 4 дворов, имела хутор из 3 дворов. В 7 дворах проживало всего 27 человек. Через 64 года количество дворов достигло цифры 17, жителей — 108.

Основатель деревни не известен, VII ревизия указывает только его сына и внука. Это — 40-летний Ишнияз Мурадымов и его сын Хасан.

В первой половине XIX в. деревня вошла в состав 20-й юрты, а с 1864 г. входила в Саиткуловское сельское общество.

В 1842 г. на 76 человек засеяли 31 четверть, или 248 пудов ярового хлеба.

Д. **Мраково** в XVIII в. называлась **Красная Мечеть**. 24 мая 1770 г. в деревне был академик Иван Лепехин и оставил описание *шайтан уйыны* (бесовская игра). Через д. Красная Мечеть прошел Е. Пугачев, направляясь

⁵ МИБ. Т. 4. Ч. 1. С. 83.

⁶ Там же. С. 335.

на Авзяно-Петровский завод⁷. Деревня расположена, по описанию военного топографа в 1838 г., на правом берегу р. Большой Ик, часть деревни — при р. Кусюкле, впадающей в Большой Ик. В деревне были мечеть, небольшая кузница, мельница. На кочевку выходило до 89 кибиток, в том числе 79 лубяных. Сено заготавливали в долинах рр. Большой Ик, Нады-Елга, Тауш, Кусюкле. С 1848 г. здесь устраивался еженедельный базар.

В 1795 г. в деревне было 32 двора с населением 162 человека. Через 64 года в ней в 110 дворах проживало 654 башкира. В 1920 г. в Мраково жили башкиры и русские: в 799 дворах 4116 человек.

Материалы VII ревизии сообщают имена сыновей Мурака. 72-летний Хамит, 52-летний Хабибулла Мураковы жили в этой деревне. Младший имел сыновей Хисматуллу и Сайфуллу (д. 406).

В 1842 г. на 483 человека было засеяно 856 пудов ярового хлеба. Попечитель 6–9-го кантонов Филатов, побывав здесь в сентябре 1848 г., отметил, что озимый хлеб многими мраковцами еще не посеян и к яровому хлебу «земля не приготовлена и вообще допущена небрежность и нерадение по распашке земли к посеву».

Д. **Мусино** возникла в конце XVIII в. V ревизия показала 3 двора с 28 жителями. X ревизия зафиксировала 14 дворов с 90 жителями. К 1920 г. количество жителей сохранилось без изменения, а дворов стало 23.

В 1816 г. в имеющихся четырех дворах жили сыновья Мусы юртовой старшина Исхак, 1764 г., Смак, 1762 г., и Исмагил (1765–1820).

На 68 человек в 1842 г. было засеяно 240 пудов ярового хлеба.

Д. **Назарово** относилась к тюбе Кара Кара-Кипчакской волости. К V ревизии она состояла из 11 дворов (40 мужчин и 32 женщины). К началу XIX в. (1816 г.) в ней было 7 дворов, в одном из которых жил сын первопоселенца 59-летний Айчувак Назаров. В кантонный период истории края деревня входила в 17-ю юрту вместе с дд. Давлеткулово, Белекей Абызово (Зирекля), Максютново, Кугарчи-Буляково. Впоследствии она называлась Ик-Назарово, по месту расположения на р. Ик.

Д. **Назаргулово** основана в 80-х гг. XVIII в. В 1795 г. в деревне было 6, в хуторе — 2 двора, всего 29 жителей. X ревизия показала 19 дворов и 124 человека. В 1920 г. в ней в 37 дворах проживало 178 башкир.

По описанию военного топографа в 1838 г., д. Назаргулово имела второе название — **Саирово**. Находилась при озере Менютамак, располагаясь в одну улицу. На 14 дворов приходилось лошадей — 190, крупного рогатого скота — 90, овец — 160 голов. Тогда же на 69 человек было засеяно 288 пудов ярового хлеба.

Деревня носит имя Назаргула Галина (1728–1813). Его сын Аллагуват, 1782 г., имел детей Тляуберды, Ярмухамета, Динмухамета⁸.

Д. **Нарбутово** была основана на рубеже XVIII–XIX вв. Ее основал влиятельный вотчинник Санким-Кипчакской волости Нарбут Сангушев (брат Иткучука, основателя д. Иткучуково), участвовавший в 1789 г. в продаже земель по р. Тугузтимер князю Маметгирею Ильмурзиновичу Бекович-Черкасскому. Сыновья и внуки Нарбута жили в деревне: Сатый, 1761 г. (его дети Карабай, Акбай, Зиянбай) и Таваней, 1798 г. В 1816 г. в деревне насчитывалось 39, в 1850 г. — 55, в 1920 г. — 148 человек.

В 1842 г. на 45 человек засеяли озимого хлеба — 56, ярового хлеба — 210 пудов.

Д. **Нукаево** в 1795 г. состояла из 15 дворов и имела хутор с 7 дворами, в которых проживало 68 мужчин и 58 женщин. К X ревизии деревня выросла до 100 дворов с населением 542 человека. В 1920 г. в ней в 150 дворах проживало 797 человек.

В 1838 г. на 374 человека было засеяно 1080 пудов ярового хлеба. На всех приходилось лошадей — 210, крупного рогатого скота — 105, овец — 30 голов.

Материалы VII ревизии повествуют о том, что в деревне отца-первопоселенца жил отставной юртовой старшина 64-летний Кутлуул Нукаев.

Д. **Псянчино (Худайбердино)** сегодня носит фамилию видного революционера Шагита Худайбердина. У Псянчи было три сына — 1738 г. Арслангул (его сыновья Рахматулла, Рысбай, Мухаметьян, Кинзябай), 1747 г. Худайгул (его дети Мухаметьяр, Мухаметшариф, Мухаметгали, Мухаметалим, Туктамыш, Юртбагыш), 1749 года рождения Худайберды (его сын Саитбаттал, его Юсуп; второй сын Худайберды Янсеит, младший сын Кулсеит). Как видно, второе название деревни имеет прямое отношение к ее старому названию, поскольку Худайберды был одним из сыновей первопоселенца. В 1795 г. в 18 дворах проживало 108 человек. Через 64 года на каждый из 56 дворов приходилось по 6,6 человека. Первая советская перепись зафиксировала 649 человек в 136 дворах. В 1842 г. на 214 человек было засеяно 296 пудов ярового хлеба.

В отличие от другой одноименной деревни Псянчино одно время называли **Нижнее Псянчино**, оно находилось на правом берегу р. Кривля.

В 1816 г. на левом берегу р. Кривля возникла новая деревня под названием **Верхнее** или **Новое Псянчино** из двух дворов. Основателем деревни был Псянчи Кутушев, 1760 г. (его сын Абдулхалик), жил с братом поэтом-суфистом 1766 года рождения Мяндием (его сыновья Мухамедьяр, Мухаметрахим, Гайнулла). Второй двор занимала малая семья Файзуллы Тюлганова.

Военный топограф в 40-х гг. XIX столетия прошел через эти деревни. Что же он увидел? Редкостью были стеклянные окна, вместо них выставляли *кариндык* — очищенную коровью брюховицу. Хлебопашество только зарождалось. Богатые засевали до двух десятин. Была в деревне колесчатая мельница, «об одном поставе». Ее называли наливной, «потому что из пруда был сделан к самому концу канал, из которого вода наливается сверху на колесо, и такого рода устройство преимущественнее тем, что колесчатая мельница, где вода течет к колесу по своему руслу и задевает только снизу колесо. Работает круглый год, кроме весны. В один день может смолоть до 60 пудов зерна⁹. В 40-е гг. только начали разводить кар-

⁷ Допрос Пугачева. 1935. Т. 2–3.

⁸ По данным краеведа из Стерлитамака Р. Р. Асмандиярова, другие сыновья Назаргула: Минлегул (1782 г.), Габделземил (ЦГИА РБ. Ф. 138. Оп. 2. Д. 145). Один из них — Минлегул Назаргулов сын Галин — участник Отечественной войны 1812 г. В составе 1-го башкирского полка дошел до Парижа. Награжден серебряными медалями «В память Отечественной войны 1812 года» и «За взятие Парижа 19 марта 1814 года», дослужился до звания зауряд-сотника (ЦГИА РБ. Ф. 2. Оп. 1. Д. 4021. Л. 73 об.).

⁹ РГВИА. Ф. 414. Д. 310.

тофель. Его распространение имеет свою историю. Еще в 1767 г. П. И. Рычков в журнале «Труды экономического общества» (Ч. VII. С. 152), отвечая на вопрос «сажают ли земляники яблоки, потетесы или тартофели», по итогам опроса русских, башкир и других писал: «не только не садят, но и со всеми оныя произрашения в здешних местах (в Оренбургской губернии) не известны». С конца XVIII в. вокруг губернских (Оренбург, Уфа) и уездных городов, а также заводов появились участки под картофель. В период кантонного управления башкир, русских, мишарей и русских казаков заставляли разводить картофель и сажать капусту. О попытках военных властей добиться немедленного успеха в этой области М. Ф. Чурко в своей работе «Исторический очерк Тамьян-Катайского кантона БАССР» (Уфа, 1927) пишет следующее: попечитель кантонов И. И. Филатов «в своих стараниях внедрять оседлость башкирам доходил до курьезов. Рассказывают, что обычно при его служебных поездках за ним возили воз картофеля. Приезжая в башкирскую деревню, хотя бы зимой, он заставлял копать снег, сажать картофель, окучивать его, затем выкапывать, жарить и есть. После вопроса, хорош ли картофель и удовлетворительного ответа едоков, последних растягивали и сыпали им «березовых киселей», т.е. пороли розгами». А для того, чтобы разводить картофель, надо было покупать семена.

Однако их не было и в соседних русских селах. Власти принимали меры. Указ правительства от 1842 г. об обязательном разведении картофеля встретил отпор со стороны государственных и заводских крестьян, люди восстали.

Оренбургская духовная консистория (ведала православной церковью губернии) 8 мая 1842 г. обратилась к православным с тем, чтобы они содействовали разведению картофеля и искореняли «нелепые слухи и толки, связанные с мерами на сей предмет принятыми». Разведение картофеля в башкирских и мишарских кантонах началось в 30–40-х гг. XIX в. В 1842 г. было посажено картофеля в кантонах 1-м (Осинский и Пермский уезды) 69 четвертей (552 пуда), 4-м Загорном (Троицкий уезд) — 42 четверти (336 пудов), 4-м Западном (Троицкий уезд) — 525 четвертей (4200 пудов), 8-м (Уфимский уезд) — 448 четвертей (3584 пуда), 11-м (Мензелинский уезд) — 22 четверти (176 пудов), 12-м (Белебеевский и Бугульминский уезды) — 203 четверти (1624 пуда). Через три года в Башкиро-мишарском войске было посажено 3827 четвертей (30616 пудов) картофеля¹⁰.

На деньги, собранные с башкир-полукошачников, в 1846 г. было куплено и роздано 5294 пуда картофеля и огородных семян. Огородничеству и разведению картофеля обучали в Оренбурге башкирских мальчиков из южных кантонов. Учили выращивать картофель и девочек в женских школах¹¹.

Вот такой нелегкий путь постепенного признания прошел картофель, ставший впоследствии самой распространенной культурой в России и в Башкирии.

Д. Салихово в 1816 г. состояла из 6 дворов. К X ревизии в деревне было 27 дворов с населением 139 человек. В 1920 г. в ней насчитывалось 35 дворов и 195 человек.

Д. Саиткулово в конце XVIII в. состояла из 22 дворов, в каждом из которых проживало по 6,1 человека. Через 64 года на каждый из 88 дворов приходилось по 5,2 жителя. Населенность двора снижалась. В 1920 г. в среднем по 4,8 человека приходилось на 1 двор из 72.

По материалам VII ревизии известен сын первопоселенца юртовой старшина 67-летний Абдулсалам Саиткулов. Сын Абдулсалама Саитбаттал, 1790 г., служил зауряд-есаулом. X ревизия 1859 г. зафиксировала имена его сыновей и внуков. Старший сын Саитбаттала Шагингарей (48 лет) имел детей Хисаметдина, Низаметдина, Шамсутдина, Гималетдина. Второй сын, 44-летний Тимирбулат, служил указным муллою. Известен его сын — 11-летний Шагигалей. Третий сын Саитбаттала — 40-летний Зайнагабдин. Его 7-летнего сына звали Мухаметсабиром.

В 1842 г. на 383 человека было засеяно 1072 пуда ярового хлеба.

В 1855–1863 гг. в д. Саиткулово находилась штаб-квартира 2-го башкирского кантона. В 1858 г. здесь была открыта русско-башкирская школа. В течение последующих двух лет такие же школы появились в дд. Исянгулово Оренбургского уезда, Метелево Челябинского уезда. В 1862 г. в Башкирском войске действовало 27 русско-башкирских школ, где обучалось 466 детей из рядовых, 32 человека из богатых семей¹². В 1869 г. в д. Саиткулово была открыта школа по обучению башкирских девочек русской грамоте, огородничеству и домоводству¹³. Д. Саиткулово с 1866 г. была центром сельского общества, куда, кроме нее, входили дд. Якшимбетово, Мурадымово, Мусино, Бекешево.

По-видимому, деревня носит имя влиятельного башкира Саиткула Кызылбаева, участвовавшего в 1754 г. в продаже рудных мест заводчикам Твердышеву и Мясникову¹⁴.

Д. Сапыково в 1795 г. состояла из 13 дворов, где проживало 90 человек. По X ревизии на каждый из 45 дворов приходилось по 5,7 жителя. К 1920 г. населенность двора выросла: в каждом из 42 дворов проживало по 7 человек. С 60-х гг. XIX в. д. Сапыково — центр сельского общества, куда входили дд. Исимова, Салихово, Иткучуково.

В 1816 г. в деревне жили сыновья первопоселенца — 72-летний Ишбулат, 66-летний Ибрагим, 56-летний Хасан (его дети Рамазан, Нариман), 37-летний Абдулнасыр Сапыковы (д. 406).

В 1842 г. на 145 человек было засеяно 448 пудов ярового хлеба.

Д. Сиксанбаево (Калаево) основана примерно в 1768 г. Расположена на правом берегу р. Мереушля при впадении ее с правой стороны в р. Иртыш. В 1795 г. в деревне было 16, в хуторе — 4 двора. Их население насчитывало 112 человек. X ревизия показала рост количества как дворов, так и жителей: в 52 дворах проживали 151 мужчина и 147 женщин. В 1920 г. в ней было 69 дворов с 292 жителями.

Первое название деревни — антропонимического происхождения. Сыновей Сиксанбая перечисляет VII ревизия: Акбулат, 63 лет, его дети Айдарбек, Кадыр-

¹⁰ РГВИА. Ф. ВУА. Д. 18543.

¹¹ ЦГИА РБ. Ф. 2. Оп. 1. Д. 4873, 13017.

¹² Там же. Д. 1225. Л. 106.

¹³ ОИБ. Т. 1. Ч. 2. С. 263.

¹⁴ МИБ. Т. 4. Ч. 1. С. 83.

бек; средний сын Кужабак, 60 лет, и младший Кузбак, 50 лет (д. 505). И второе название деревни – от имени ее жителя. Имя Калай не редкость среди башкир. В 1768 г., к примеру, поверенный башкир Суун-Кипчакской волости Калай Япаров участвовал в продаже земель по рр. Сакмара, Чобенка и Елан-Юшатыр¹⁵.

В 1842 г. на 243 человека (40 дворов) было засеяно 632 пуда ярового хлеба. На р. Иртыбек работала мельница. Четырьмя годами раньше на всех приходилось 500 лошадей, 350 коров, 154 овцы.

Д. Султангулово, по утверждению самих жителей в 40-х гг. XIX в., возникла в 1738 г. В конце века она объединяла всего 4 двора с 37 жителями; почти все – из д. Мраково. По X ревизии в ней оказалось 28 дворов и 210 человек. В 1920 г. в 63 дворах проживало 317 человек.

В 1838 г. на 171 человек было посеяно 336 пудов ярового хлеба. Им принадлежало 240 лошадей, 200 коров, 250 овец. Жители деревни, расположенной на обоих берегах р. Нады-Елга, выезжали на летовку. Из 24 дворов 20 кибиток ежегодно выходило на яйлю.

В 1816 г. в деревне жили сыновья Султангула 40-летний сотник Кучукбай и 37-летний Рахимгул (д. 146, 406).

Д. Таваканово была основана в середине XVIII в. Известен сын первопоселенца Мухамадияр Таваканов (1780–1814). В 1795 г. в деревне насчитывалось 86 человек и 19 дворов. Через 64 года количество жителей достигло 332 человек, а дворов – 55. В 1920 г. в 110 дворах проживало 496 человек.

264 человек в 1842 г. засеяли лишь 12 пудов озимого и 768 пудов ярового хлеба.

Д. Тляумбетово, известная со второй половины XVIII в., носит имя старшины Санким-Кипчакской волости Тляумбета Явгостина. В конце столетия в деревне было 20 дворов со 117 жителями. X ревизия показывает рост количества дворов (70) и жителей (176 мужчин и 169 женщин).

В 1842 г. на 202 человека здесь засеяли 12 пудов озимого и 944 пуда ярового хлеба.

Д. Тукатово возникла на рубеже XVIII и XIX столетий. В 1816 г. она включала всего 6 дворов. X ревизия отметила две деревни – в первой 70 дворов с 312 жителями, во второй – 36 дворов, где проживало 248 башкир.

VII ревизия перечислила имена сыновей Туката-Ялчи (1734–1813) – Самигул, Ишмурза, Субхангул. Младший Ишмухамет Тукатов.

На 355 человек по VIII ревизии было посеяно 816 пудов ярового хлеба.

Д. Тангаур – единственное в тех краях поселение тангауров (тунгауров). Возникла в 30-х гг. XIX в. К VIII ревизии в ней было 108 человек. Относилась к 21-й юрте 9-го кантона вместе с бурзянскими дд. Санзяпово, Каскиново, кипчакскими – Бекечево, Иткучуково, Тляумбетово, Таваканово, Даут-Каипово. С 1864 г. деревня – в составе Мукачевского сельского общества Бурзян-Кипчакского юртового общества, с 1919 г. – в Бурзян-Кипчакской волости Зилаирского кантона.

В период появления деревня называлась **Смаково**, затем – **Смак-Тангаур**, сегодня – Тангаур. По X ревизии в 30 дворах проживало 80 мужчин и 70 женщин. В 1920 г. там было 46 дворов с 272 жителями. Известны сыновья

Смака Сиксанбай, Азибай, Алчинбай, Узянбай. Его внуки жили в первой половине XIX в.

В 1842 г. на 108 человек было засеяно 568 пудов ярового хлеба.

Д. Тупчаново известна с 30-х гг. XVIII в. В конце века в ней было 15 дворов и 117 человек. К VIII ревизии 1834 г. количество жителей выросло до 430 человек, которые засеяли 696 пудов ярового хлеба. Между VIII и X ревизиями деревня подразделялась на две.

В 1816 г. в деревне жили сыновья Тупчана – долгожитель Аиткузя, 1732 г., его дети Аиткул, Исламгул, Кусяпкул и Мухаметрахим; 80-летний Юмагузя, его дети Габит, Тансыкужа; младший из братьев Аккускар Тупчанов.

Д. Тюлебаево (Ишбердино) раскинулась на правом берегу р. Мереушля. Основал деревню помощник юртового старшины Тюлебай Байгулов (1758–1829) в самом конце XVIII в. Асылгузя (его сын Якшибай) и Умургузя (его дети Адельгузя, Утаргузя, Янтуря) Тюлебаевы жили в этой же деревне (д. 430-а, 505).

В 1816 г. в Тюлебаево было всего 8 дворов с 111 жителями. Через 43 года в 47 дворах проживало 238 человек. Все выезжали на летовку. В 1838 г. на 151 человека (27 дворов) приходилось лошадей – 303, крупного рогатого скота – 159, овец – 53 головы. Имели хутор с 2 дворами, которому принадлежали 21 лошадь, 5 коров. На этих людей было посеяно в 1842 г. 600 пудов ярового хлеба. В деревне была построена мельница.

Д. Тулябаево (Каралар) в XVIII в. считалась сравнительно большим поселением. По V ревизии она состояла из 57 дворов с населением 413 человек. Тулябаевцы имели хутор с 2 дворами. В 1859 г. 304 человека проживало в 58 дворах. 52 кибитки выходили на кочевку.

В 1838 г. на 211 человек засеяли 648 пудов ярового хлеба. В трех верстах от деревни на р. Мень была мельница. Деревне принадлежали 500 лошадей, 263 коровы, 80 овец. Располагалось Тулябаево по обоим берегам р. Улу-Елга, впадающей в р. Мень.

Сын Тулябая, 46-летний Юлдаш, по материалам VII ревизии служил есаулом (д. 146). Его братья Кулбулды, Муса, Гайса (д. 505).

О генетических связях жителей двух деревень – Тулябаево и Калдарово свидетельствует тот факт, что сын Калдара 1766 года рождения Таиш со своими братьями Абдулхаликом, Кучаком, Яныбаем и Суюндуком проживал в первой деревне (д. 505).

На левом берегу р. Иртыбек раскинулась д. **Уракаево**, известная с конца XVIII в. По VII ревизии 1816 г. в ней было 13 дворов, в 1859 г. – 32 двора с 218 жителями.

В 1838 г. на 160 человек посеяли 565 пудов ярового хлеба. На р. Иртыбек действовала мельница. Жителям принадлежало 180 лошадей, 103 коровы и 250 овец.

Сыновья первопоселенца в начале XIX в. жили в деревне отца. Это – 1746 года рождения Баймурат Уракаев, его дети Исянаман, Исянберды, Амангильды. Здесь жили и братья Уракаевы – Мураткул, Кадыргул, Карагул, Етемгул, Байберды.

Д. Юлдыбаево по V ревизии 1795 г. состояла из 25 дворов и 184 жителей. Имела хутор из одного двора.

В 1838 г. деревня насчитывала 784 человека. Они засеяли 1184 пудов ярового хлеба. Здесь же жили сыновья Юлдыбая – мулла Абдулсаттар (1770 г.) и Ярмухамет (1750 г.). Между VIII и X ревизиями вместо одной стало

¹⁵ МИБ. Т. 4. Ч. 1. С. 216.

три деревни под названием Юлдыбаево. В 1859 г. д. **Юлдыбаево 1-е** состояло из 128 дворов с 410 жителями, **Юлдыбаево 2-е** — из 40 дворов с 404 башкирами, **Юлдыбаево 3-е** насчитывало 57 дворов, где проживало 142 человека. Д. Юлдыбаево 2-е имела еще одно название — **Башкирское Сатлыково**. По-видимому, последнее название — от имени авторитетного башкира-вотчинника Сатлыка Аллабердина, избранного поверенным Суун-Кипчакской волости для участия в продаже Тимашеву земель в 1761 г.¹⁶ Третья деревня также имела другое название — **Мурадымово**.

Д. **Юмагузино** известна с середины XVIII в. В конце столетия она состояла из 14 дворов с 97 жителями. Через 64 года в ней было 58 дворов и 320 человек. Население становится этнически смешанным: в 1920 г. там жили башкиры, русские, татары. Всего в 226 домах проживало 1320 человек.

В 1842 г. на 257 человек было засеяно 512 пудов ярового хлеба.

VII ревизия 1816 г. взяла на учет двух жителей по имени Юмагузя — первый Юмагузя Бикбов, 71 года (его сыновья Давлеткильде, Сирбай, Бикмухамет, Альмухамет, Рахимгул, Уразай). Он известен тем, что в 1789 г. был поверенным башкир-вотчинников Санким- и Бушман-Кипчакской волостей в продаже Бековичу-Черкасскому земель по р. Тугузтимер¹⁷. Был и другой Юмагузя — житель той же деревни. Это Каныев, 79 лет. Его сыновья Альмухамет, Ярмухамет, Мухаметшарип. Деревня носит имя одного из этих двух жителей деревни. Сказать, чье именно — затруднительно.

Деревня Кара-Кипчакской волости **Якшимбетово** состояла в конце XVIII в. из 17 дворов, имела хутор с 2 дворами, всего — 179 человек. X ревизия показала 27 дворов с 178 жителями. 51 двор и 249 человек было здесь в 1920 г.

В 1842 г. на 131 человека засеяли 480 пудов ярового хлеба.

* * *

Известны две деревни без нумерации под названием **Ялчино**. Одна из них возникла на озере Караши, на левом берегу р. Агидель. По V ревизии в ней было 17 дворов и хутор из 2 домов с общим населением 57 мужчин и 66 женщин. В первой половине XIX в. деревня входила в 26-ю юрту вместе с дд. Апасово, Туманчино, Сасыкулево, Сурагулово. В 1859 г. в 51 дворе проживало 140 мужчин и 138 женщин.

После образования новых волостей с 1864 г. деревня стала центром сельского общества, объединив дд. Псянчино и Сасыкулево. В 1920 г. в 83 дворах проживало 393 человека. Входило Ялчино в Кипчакскую волость Зилаирского кантона¹⁸.

¹⁶ МИБ. Т. 4. Ч. 1. С. 216.

¹⁷ Там же. Т. 5. С. 271.

¹⁸ По данным Р. Р. Асмандиярова, в первом издании книги нет сведений о д. Сасыкулево, которая была расположена между дд. Назаргулово и Ялчино. Сейчас эта деревня называется Сапашево и расположена в 2–3 км от прежнего места, так как там стоял невыносимый запах от озера, о чем и говорило старое название. Эта деревня учтена V, VII, VIII и IX ревизиями. По V ревизии в Сасыкулево с выселком было 23 двора с общим населением

Д. **Ялчино** носит имя авторитетного общинника Ялчи Муксинова. В 1816 г. ему исполнилось 85 лет. Известны его сыновья Альмухамет и Баймухамет. В 1816 г. здесь жил 92-летний долгожитель Сурагул Юлумбетов. Очевидно, он основал на правом берегу р. Агидель новую д. **Сурагулово** (ныне Мелеузовский район).

В 1842 г. на 224 человека было засеяно 16 пудов озимого и 920 пудов ярового хлеба. Они владели 880 лошаадьми, 408 коровами, 305 овцами.

Вторая д. Ялчино возникла при впадении р. Мереушля в р. Иртысь. По словам жителей 30-х гг. XIX в., она была заселена в 1768 г. V ревизия зафиксировала в деревне 19 дворов, 125 мужчин и 123 женщины. Основатель деревни не известен. В начале XIX в. здесь жили сыновья Ялчи, очевидно, однофамильцы первопоселенца 47-летний есаул Сабир, 46-летний Назир (его дети Мухаметша, Абдулманнаф) Ялчины (д. 505). Деревня вошла в 24-ю юрту (дд. Биккузино, Сыртланово, Иштуганово, Давлеткулово, Тюлебаево). По X ревизии в ней в 60 дворах проживало 157 мужчин и 153 женщины. С 1864 г. деревня вошла в Биккузинское сельское общество (дд. Тюлебаево, Юмагузино). К 1920 г. количество дворов не изменилось, но численность населения уменьшилась до 280 человек. Тогда деревня входила в состав Арслановской волости Стерлитамакского кантона¹⁹.

В 1838 г. у этой деревни по р. Мереушля было два хутора: хутор **Ялчинский 1-й** состоял из 4 дворов (13 человек), имевших 40 лошадей, 30 коров, 7 овец, и хутор **Ялчинский 2-й**, или **Такибаш**, — из 12 дворов (55 человек). В последнем были мечеть и мельница. Жителям Ялчинского 2-го принадлежали 115 лошадей, 70 коров, 18 овец. Оба хутора находились на правом берегу р. Мереушля. В то время на 183 человека, проживавших в 33 дворах д. Ялчино, приходилось лошадей — 708, коров — 180, овец — 25 голов. Ежегодно выезжали на летовку 30 кибиток. Они же засеяли в 1842 г. 632 пуда ярового хлеба. В двух верстах ниже деревни на р. Иртысь была мельница-мутовка.

В 30-е гг. XIX в. население деревни, кроме скотоводства и земледелия, занималось промыслами, извозничеством (возили руду). В Оренбург возили дрова (воз стоил 2 руб.), доски (воз 6 руб.), жерди (воз 3 руб.), срубы (осиновый или липовый 60 руб.), лубья (воз 4–5 руб.).

Д. **Валитово** перепись 1920 г. не отмечает.

нием 75 мужчин и 78 женщин. *Асфандияров А. З., Абсалямов Ю. М., Роднов М. И.* Западные башкиры по переписям 1795–1917 гг. Уфа: Китап, 2001. С. 80). В 1859 г. в 35 дворах проживало 158 мужчин и 149 женщин (ЦИА РБ. Ф. 138. Оп. 2. Д. 705. Л. 307–318). Житель этой деревни зауряд-есаул Исянгул Ишкузин — участник Отечественной войны 1812 г., в составе 1-го башкирского полка дошел до Парижа, награжден военным орденом Святого Георгия под № 41566 и серебряными медалями «В память Отечественной войны 1812 года» и «За взятие Парижа 19 марта 1814 года» (ЦИА РБ. Ф. 2. Оп. 1. Д. 4021. Л. 74 об.). Другой житель Якшибай Максютов (1760–1831) служил зауряд-сотником, участник войны 1812 г. Его дети зауряд-хорунжий Кутлугильды (1796 г.), урядник Мухаметкулуй (1799–1853) (Л. 76, 78; *Усманов А. Н.* Башкирский народ в Отечественной войне 1812 года. С. 121).

¹⁹ По мнению Р. Р. Асмандиярова, при подготовке первого издания книги к печати в сведениях о двух деревнях под одинаковым названием Ялчино произошла ошибка, потому что некоторые данные одной деревни записаны на другую и наоборот.

Мишарские и татарские деревни

Самая ранняя – д. **Богдашкино (Уварово)**. Она возникла в 1775 г. (д. 68). 6 новокрещеных татарских дворов были припущены башкирами Кара-Кипчакской волости. Один двор принадлежал удельному крестьянину. Через 21 год сюда припустили еще 25 душ ясачных татар²⁰. В 1920 г. в деревне проживал 491 человек в 81 дворе.

Д. **Юлбашево** перепись 1920 г. еще не фиксирует, значит, она возникла позже этого времени.

Д. **Ижбердино** известна как мишарская. В 1920 г. в ней было 52 двора с населением 265 человек. Сегодня здесь живут русские и татары.

К первой советской переписи д. **Ибраево** имела 302 двора с 595 жителями татарской национальности.

Русские и смешанные деревни

Ранняя история русских населенных пунктов района требует поиска и обобщения новых архивных материалов, поскольку отсутствуют опубликованные источники, кроме сведений переписей 1897 и 1920 гг.

Например, перепутаны названия волостей и кантонов, количество дворов и число жителей (Список населенных пунктов Башкортостана. Ч. III. Уфа: Китап, 2002. С. 127, 238).

Затем, 92-летнего долгожителя Сурагула Юлумбетова записали не в ту д. Ялчино, о которой идет речь. Также 47-летний есаул Сабир и 46-летний Назир Ялчины записаны в другую д. Ялчино (ЦГИА РБ. Ф. 138. Оп. 2. Д. 144. Л. 92, 137).

Р. Асмандияров считает, что вышеупомянутый Сурагул Юлумбетов не мог основать д. Сурагулово, так как он был из другой волости. Человек, о котором в книге пишется, что он – основатель д. Ялчино, на самом деле не Ялчи, а Алиш(а) Муксинов (ЦГИА РБ. Ф. 138. Оп. 2. Д. 144. Л. 92–95; Д. 430. Л. 536). По мнению краеведа, Сабир и Назир Ялчины – сыновья первопоселенца. Хотя VIII ревизией 1834 г. учтен еще один Ялчин Тюлябай (1737–1819) и его сыновья Амир (1784 г.), Хасан (1789 г.) и Хусаин (1807 г.), не отмеченные VII ревизией 1816 г.

²⁰ ЦГИА РБ. Ф. 2. Оп. 1. Д. 2494. Л. 44.

СТЕРЛИТАМАКСКИЙ УЕЗД

ГАФУРИЙСКИЙ РАЙОН

Башкирские деревни

Территорию района в прошлом населяли в основном табынские башкиры родов дуван (2–3 деревни), кальсер (9 аулов), кесе (9 поселений). Дуванцы имели тамгу ворота \square , гусиные лапки ∇ , кальсер и кесе – ребро \llcorner , последние – еще и гусиные лапки ∇ ∇ ∇ ∇ ∇ .

Предки табынцев – турки, которые пришли с Алтая. Их дерево – лиственница, птица – стервятник, оран (боевой клич) – салават (в переводе с арабского – молитва, хвалебная песня). Этноним *кесе* обычно отождествляют с одним из семи древних венгерских племен, имеющим тюркскую основу.

Однако башкирский этноним возник лишь в XVII в., когда единая Табынская волость распалась на новые волости. Тогда появились и новые этнонимы, как-то: кесе, дуван, курпес, кумрык, кальсер и др. Некоторые из них антропонимического характера. Дуван и Курпес – исторические личности XVII в.

Предки табынцев – нынешних гафурийцев еще в X в. поселились в Башкирии. Через некоторое время они расселились на современной территории по среднему течению р. Агидель¹.

О времени разделения единой табынской территории на вотчины отдельных родов в литературе сведений нет. В материалах архивов сохранились прошения башкир Курпеч-Табынской волости за 1804 г., где имеется раздельное письмо табынцев, которое написано в 1676 г. и утверждено в Уфе. Приводим текст раздельного письма со слов поверенного башкира Гайсы Сутеева: «Предки Князь-Курпеч-Табынской волости башкирцев, именовавшиеся сперва просто одною Табынскою волостию, во многопрошедшем времени. назад тому вознамерились между собою разделиться на разныя волости, и потому каждая (волость) приняла на себя один только к табынскому названию прибавок, как-то: Кара-, Юмран-, Дуван-, Кси-, Кумрык-, Курпеч- и прочее, из коих последнее князь-курпеч-табынское наименование приняли на себя оные наши предки, коим и именовались до 1700 г., а с оногo по себе собственно сами начали было именоваться кумрык-табынцами ж, но, быв, однако ж, еще в настоящем утвержденном князь-курпеч-табынском звании, с отделенными вотчинниками из помянутой Кур-

печ-Табынской волости в смежности обитающими тарханами в 17184 (1676) году поссорились, но недоходя до дальности, помирясь меж собою во владении землями, разделились...»²

В 1725–1726 гг. в Кальсер-Табынской волости насчитывалось 600, в Кесе-Табынской волости – 650, в Дуван-Табынской волости – 550 башкирских дворов³.

Генеральное межевание земель показало, что в начале XIX в. Кальсер-Табынской волости принадлежало 52 855, кесе-табынцам – 100 870 десятин земли. На территории первой волости к 1834 г. проживали 3096 башкир-вотчинников и 17 припущенников мужского пола, на земле второй волости – 2504 кесе-табынца и 453 припущенника м.п.⁴

В башкирских восстаниях XVII–XVIII вв. и в пугачевском движении участвовали и табынцы. В 1736–1738 гг. одним из предводителей восставших башкир был сэсэн-импровизатор Килдыш Агиев из Кальсер-Табынской волости⁵. В 1773–1775 гг. 199 дворов кесе-табынцев-повстанцев возглавил старшина Масагут Ишкеев, 309 дворов кальсер-табынцев – старшины Сабай Кутлин и Юлгутлы Умеров⁶.

А теперь разговор о деревнях Дуван-Табынской волости. Но прежде одно слово о названии волости. Прямое отношение к нему имеет отец Телева, Кушля и Лопака Дувановых. К этнониму Табын было присоединено имя башкирского вотчинника этой волости Дувана, когда в 1676 г. волость была подразделена на несколько новых волостей. А имена его сыновей известны по архивным и опубликованным материалам. Телев (Тилеу) Дуванов еще в 17162 (1654) г. вместе с Актаем Айтугановым получил грамоту на табынские земли⁷. Его имя и имена его братьев упоминаются в росписи аманатов (заложников)

² РГАДА. Ф. 1324. Оп. 1. Д. 258. Л. 9–9 об.

³ МИБ. Т. 3. С. 484.

⁴ ЦГИА РБ. Ф. 2. Оп. 1. Д. 5001.

⁵ МИБ. Ч. 1. С. 334, 372. В восстании 1735–1740 гг. активными участниками и предводителями повстанцев были и другие сэсэны. Источники упоминают их имена: Мряс-сэсэн (1738), Масагут-сэсэн из Тамьянской волости (НА УНЦ РАН. Ф. 3. Оп. 12. Д. 45); из Телевской волости сэсэн Еммет Бикеев «яко главный возмутитель и сообщник Карасакалу за его злое воровство (участие в восстании) по розыску мертвый повешен за ноги при Мензелинску» в 1740 г.; старшина его волости Явгильда Битюков, разбитый в бою с карателями, раненый попал в плен, умер от ран, но и «мертвый на страх другим повешен» (МИБ. Ч. 1. С. 439, 441).

⁶ РГАДА. Ф. 1274. Оп. 1. Д. 196. Л. 287–291; Крестьянская война 1773–1775 гг. на территории Башкирии. С. 287.

¹ Кузеев Р. Г. Происхождение башкирского народа. С. 246–249, 271–275, 295.

от разных волостей во время башкирского восстания 1662–1664 гг. Между прочим в ней указано и название их деревни – Котяково⁸, – уже не известной к началу XX в.

Деревни Дуван-Табынской волости Бакраково (Бадраково), Якты-Куль в период кантонного управления (1798–1865 гг.) относились к 4-й юрте 7-го башкирского кантона.

Бакраково до середины XIX в. называлось Бадраково. Бадрак – этноним, название тюбы. В Кумрык-Табынской волости дд. Муллакаево, Кысынды, Бейсово относились к тюбе Бадряк (Будряк). В 1795 г. в 13 дворах д. Бакраково проживали 33 мужчины и 20 женщин. Через 21 год в ней имелось 18 дворов с 98 жителями. В 3 семьях известна полигамия. X ревизия показала в 30 дворах 81 мужчину и 67 женщин. В 1920 г. насчитывалось 324 жителя и 42 двора.

Калимулла Умитбаев – житель этой деревни – ветеран Отечественной войны 1812 г., имел две серебряные медали. Участниками войны были Тюзбек Бердыгулов и Нигматулла Абуталипов.

Жители деревни – скотоводы. 18 дворов со 130 жителями имело 165 лошадей, 100 коров, 30 овец, 50 коз. О соотношении поголовья различного вида скота еще в 1767 г. П. И. Рычков писал: у башкир «почти равномерной же достаток в лошадях», как и у казахов. «Но лошади их не столь крупны, хотя почитаются яко бы прочнее и крепче киргизских (т.е. казахских). Содержание их сходно с киргизским; токмо для зимних беспокойных погод заготовляют они по небольшому числу и сена. Овец и коз у них не столь много, как у киргизцов, видом и шерстью схожи на российских; но рогатого скота содержат они (башкиры) уже больше. Гусей, уток и куриц, хотя они и содержат, но не по многу. Коров и овец кормят они сеном⁹, а лошади находились и зимой на тебеневке, копытами из-под снега добывали траву.

Бортничество уступило место пчеловодству: имели 68 ульев.

Как видим, коневодство и пчеловодство находились в состоянии упадка. Поэтому бакраковцы постепенно переходили к хлебопашеству. В 1842 г. на каждого из 130 человек сеяли по 6 пудов хлеба.

Д. **Якты-Куль** возникла при одноименном озере после VII ревизии 1816 г. Она имела второе название – Имангулово. По VIII ревизии в деревне насчитывалось 96 человек и 15 дворов, по X – в 20 дворах проживало 106 жителей, в т.ч. 6 припущенников. Перепись 1920 г. показала 189 человек и 42 двора.

Кутлучура Зиянбаев и Кутлузаман Мубикеев – участники войны 1812 г.

Основное занятие жителей – скотоводство. 17 дворам с 96 общинниками принадлежало 126 лошадей, 149 коров, 53 овцы, 20 коз (1839 г.). Через 3 года на всех посеяли 88 пудов озимого и 448 пудов ярового хлеба, т.е. по 5,5 пуда на каждого жителя.

* * *

Другие поселения, входившие в 4-ю и 5-ю, отчасти в 6-ю юрты, принадлежали Кальсер-Табынской волости.

Д. **Юлуково** при р. Зилим в 1795 г. состояла из 60 дворов, где проживало 334 жителя. X ревизия насчитывала 482 человека и 95 домов. 848 башкир и 182 двора показала перепись 1920 г. В 1816 г. из 63 дворов в 8 зафиксировали полигамию.

Из жителей зауряд-хорунжие Шарипкул Амангулов, Динмухамет Утягулов, Юлмухамет Кайгулов, Хасан Азаматов, Кинзебулат Байков, Иштуган Авлияров, Хабибулла Уракаев, Абдулманьяф Нигматуллин, Ишкиня Тлявбакиев, Абдулмазит Урманчин в составе 13-го полка принимали участие во взятии Парижа 19 марта 1814 г. Имели боевые награды¹⁰.

Документальных материалов о первопоселенце Юлуке найти не удалось.

Без социальной дифференциации на каждый из 106 дворов (555 жителей) в 1839 г. приходилось в среднем по 7 лошадей, по 5 коров. Овец (97) и коз (65) было мало. Пчеловодство – весомый источник доходов для отдельных общинников. Имели 239 ульев и 14 бортей. О бортовых деревьях П. И. Рычков писал следующее: «Хозяин такого дерева (выдалбливает в дереве отверстие для диких пчел) должен снаружи прикрывать дощечкою, прикрепляя ее к дереву прутьем и хвостом, чтоб течь в нее не шла, а пчела бы вылетать и влетать в нее могла. Вынимая же мед в свое время, пчел бережет, дабы не только они не гибли, но оставляя на пропитание их потребную часть меда, вычищает борть так, чтоб в нем никакой гнилости не осталось. Много таких башкирцев есть, что сот до пяти и больше бортей у себя имеют; из такой борти вынимают меду с вошиною близ пуда, иногда больше и меньше¹¹. Уничтожение лесов в течение первой половины XIX в. привело к упадку бортничества.

К земледелию у населения деревни еще не было делового подхода: на каждого из 555 жителей засеяли лишь по 2,2 пуда хлеба.

Ревизия 1795 г. д. **Ибрагимово** показала 40-дворной с 242 жителями. Через 21 год в 7 из 48 дворов отмечены полигамные семьи. По X ревизии в 40 дворах проживало 262 человека. К 1920 г. д. Большое Ибрагимово (Аллагуват) состояла из 104 дворов с 410 жителями, и рядом находился выселок Малоибрагимовский из 17 домов с населением 67 человек.

Назовем имена сыновей основателя деревни. Старший сын Аиткул Ибрагимов (1748–1814) служил муэдзином; его дети Абдулхамит, Алтынсура. Средний сын Абзалип Ибрагимов, 1756 г.; его сын Якуп, внуки Мухаметдин, Мухаметямал, Мухаметамин. Младший Хисаметдин, 1760 г.; его дети Ирназар, Ишназар, Искандар, Кайсар, Ягафар, Бахтияр.

Из жителей деревни Абдулман Муртазин имел две серебряные медали за подвиги в 1812 г. Участниками Отечественной войны были Абдулфаиз Ярмухаметов, Абдульмухамет Мукминев, Мамбет Алишев и Зиянгул Бурашев.

⁷ РГАДА. Ф. 1324. Оп. 1. Д. 2247. Л. 170.

⁸ МИБ. Ч. 1. С. 193.

⁹ Труды Вольного экономического общества. Ч. VII. СПб., 1767. С. 133.

¹⁰ Сохраним выцветшие строки... С. 178. Любезные вы мои... С. 42.

¹¹ Труды Вольного экономического общества. С. 177.

В конце 30-х гг. XIX в. 64 двора (337 человек) владело 450 лошадьми, 318 коровами, 42 овцами, 84 козами. Несколько семей имели 84 улья, 3 борти. На каждого человека посеяли около двух пудов хлеба.

Д. **Сабаево** названа именем старшины Кальсер-Табынской волости Сабая Кутлина. Его имя и фамилия фигурируют в шежере — родословной рода Кальсер-Табын¹². Старший его сын Имангул, 1760 г., с сыновьями Ишкильде и Абдрахманом обосновался в деревне отца, а младшие Ишемьяр, 1789 г. и Ибрагим Сабаевы жили в Юлуково (д. 309). Имена детей Сабая перечисляются и в шежере.

Сабая Кутлин — активный пугачевец, руководил повстанческим отрядом¹³.

Абдулмазит Минлияров, Суюндук Куяшев, Муллагул Зияшев, Кутлуял Иткулов, Иксан Урманчин, Калимулла Чувашбаев и Алтынбай Кусяпов активно участвовали в войне 1812 г. Житель деревни Бикмухамет Азятев участвовал во взятии Парижа в 1814 г. в составе 9-го полка и был награжден двумя серебряными медалями.

В 1795 г. д. Сабаево состояла из 47 дворов с 138 мужчинами и 140 женщинами. X ревизия 1859 г. показала 263 жителя и 36 дворов. 276 человек и 58 дворов было в 1920 г.

В конце XVIII в. в материалах Генерального межевания земель о хозяйстве было сказано нижеследующее: «Хлебопашество малое. Звериная ловля. Скотоводство»¹⁴. В 30-х гг. XIX в. на 58 дворов с 155 мужчинами и 162 женщинами (редкий случай преобладания численности последних у башкир) приходилось 408 лошадей, 380 коров, 48 овец, 30 коз. Пчеловодство было представлено 70 ульями. Земледелие находилось в зачаточном состоянии: на каждого из 317 жителей в 1842 г. было посеяно лишь по одному пуду хлеба.

* * *

В 5-ю юрту 7-го кантона входили дд. Коварды (правильно: Каварды), Таишево, Таш-Асты, Акташ, из них первые две — коренные.

Д. **Коварды** находится при одноименной речке. В XVIII в. не было других таких крупных кальсер-табынских поселений, как эта деревня. В конце века она состояла из 113 дворов, где проживали 325 мужчин и 258 женщин. По X ревизии в ней было 534 мужчины и 477 женщин. Количество дворов достигло 150. 1480 жителей при 300 домах показала перепись 1920 г.

Здесь находилась штаб-квартира юртовых старшин. Из них в первой половине XIX в. были известны Абдулхалим Султангулов, Мурсалим Абукаев. В 1812—1816 гг. убыль населения составила 62 человека. Причинами тому были война и голод (д. 309). Из 145 дворов в 1816 г. в 17 обнаружены полигамные семьи (около 12% всех семей).

В справедливой войне России в 1812 г. активно участвовали Шамсутдин Канзафаров, Абубакир Хасанов, Сагидулла Куяшев, Алибай Кучербаев, Гадильша Акимбетов, Байтимер Байрамгулов, Даут Галиев, Ибрагим

Сайтбурханов, Юлдашбай Юмагулов, Батыритдин Кадыргулов, Якшигул Юлдашбаев, Юмагул Акмурзин. 23 человека находились на этапной службе в Белоруссии и Польше во время польского восстания 1831—1833 гг.

В 1839 г. 165 дворов с 1019 жителями владели 900 лошадьми, 1010 коровами, 376 овцами, 214 козами. Ковардинцы были начинающими хлеборобами: на каждого из жителей деревни засеяли чуть больше одного пуда хлеба (488 пудов озимого и 792 пуда ярового). Некоторые из них занимались пчеловодством, имели 118 ульев и 17 бортей¹⁵.

Д. **Таишево** в XVIII в. называлась Масетлино (*масет* — мечеть. Название означает деревню с мечетью). Первое название связано с именем старшины Кальсер-Табынской волости Таиша Иткинина, упоминаемого в источниках за 1757 г.¹⁶ Его сыновей перечисляет VII ревизия. Старший из них Файзулла Таишев, 1756 г. Он — участник Отечественной войны 1812 г. Имел боевые награды¹⁷. Хужа Таишев, 1767 г.; его старший сын Юмагул (его Зайнулла, Халит). Остальные сыновья Хужи — Зулкарнай и Калимулла. Сайфитдин Таишев, 1769 г. (его дети Губайдулла, Хабибулла, Шамсутдин)¹⁸.

По V ревизии в деревне было 247, по VII (1816 г.) — 356, по IX (1850 г.) — 502 жителя. Количество дворов соответственно 55, 71, 94. Перепись 1920 г. показала 801 человека и 166 домов. В 71 дворе по VII ревизии было обнаружено 9 полигамных семей (12,6%).

Таишевы занимались скотоводством, пчеловодством, земледелием. В 1839 г. 61 двору с 462 жителями принадлежало 550 лошадей, 750 коров, 226 овец, 117 коз. Имели 125 ульев и 10 бортей. Через 3 года на всех посеяли 264 пуда озимого и 320 пудов ярового хлеба.

Среди таишевцев были участники войны 1812 г.: Хамит Динисламов, Савалая Абдулзалилов, Кинзебулат Мухаметгалин, Кунаккузя Мандаров, Кутлугильды Надыршин, Хусаин Заитов, Сайтбаттал Кутлубулатов, Билал Зюбеев.

Выселок Новотаишево образовался после 1926 г.

Д. **Таш-Асты** (*таш* — камень, *асты* — под) в 1795—1920 гг. почти не развивалась, количество дворов постоянно находилось в пределах 14—18. Численность ее населения особо не увеличивалась: она колебалась между цифрами 60 и 90. Перед первой советской переписью в деревенскую общину были приняты 3 тептяря.

Жители поселения в течение XIX в. продолжали оставаться скотоводами. Всем 64 жителям в 1839 г. принадлежали 50 лошадей, 80 коров, 15 овец, 39 коз. На каждого члена общины засеяли 3,1 пуда хлеба (168 пудов озимого и 32 пуда ярового). Пчеловодство переживало упадок: имели лишь 8 ульев и 1 борть.

Мулкман Абдулзелилов и Хабибулла Адилбакиев участвовали в войне 1812 г.

В 5-ю же юрту входило поселение кальсер-табынцев под названием **Акташево** (*ак* — белый, *таш* — камень). В конце XVIII в. оно состояло лишь из 7 дворов с 20 жителями. Деревня известна с середины XVIII в. X ревизия показала 102 жителя при 20 домах. 232 человека и 38 дворов было в 1920 г.

¹² Башкирские шежере. С. 159.

¹³ Крестьянская война 1773—1775 гг. на территории Башкирии. С. 257, 258, 394, 398, 412.

¹⁴ РГАДА. Ф. 1355. Д. 1881. Л. 132.

¹⁵ РГВИА. Ф. 414. Д. 321.

¹⁶ ЦГИА РБ. Ф. 2. Оп. 1. Д. 5696.

¹⁷ Сохраним выцветшие строки... С. 178.

¹⁸ ЦГИА РБ. Ф. 138. Оп. 2. Д. 309, 323.

Здесь жили мишари, припущенные башкирами в 1752 г., тептяри с 1785 г.¹⁹

Относительно занятия кальсер-табынцев в конце XVIII в. в «Экономических примечаниях к Генеральному межеванию земель Стерлитамакского уезда» говорилось, что башкиры «занимаются скотоводством, звериной ловлей, хлебопашеством малым»²⁰. 12 дворов с 64 жителями владели 80 лошаадьми, 110 коровами, 25 овцами и 15 козами. Пчеловодство теряло свое былое значение: имели 14 ульев и 3 борти. На каждого из жителей посеяли около 2 пудов хлеба.

Из жителей Хасан Валитов и Кулкан Баимбетов — участники Отечественной войны 1812 г.

Таишево, Таш-Асты и Акташево находились при р. Зилим. Во всех, кроме д. Таш-Асты, имелась мечеть.

* * *

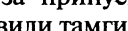
В составе 6-й юрты 7-го кантона в первой половине XIX в. находились 3 деревни (Имяндяшево, Мураз, Ишимбетово-Толпарово) из Кальсер-Табынской волости и 3 деревни (Сайтбаба, Каран-Елга, Кулканово) из Кесе-Табынской волости. Из них коренными были Имяндяшево, Сайтбаба.

Д. **Имяндяшево** была создана башкирами-вотчинниками Кальсер-Табынской волости, перешедшими на землю кесе-табынцев в качестве припущенников. Полученной от кесе-табынцев землей они владели на правах вотчинников.

В 1839 г. имяндяшевцы зауряд-сотник Тюсбек Рахманкулов, Абдулкадыр Масягутов, Асадулла Абдулкадыров, Хисматулла Тюсбеков, Лукман Резяпов, Аузиман Резяпов, Мухаметзян Абдулвахитов признали: «Род наш происходит от башкирцев Кальсер-Табынской волости и предки наши жительствоваали на пожалованной от великих государей земле. Приобрели сверх оной покупкою таковую у башкирцев Кси-Табынской волости по записи 4 мая 1750 г. На каковой земле поныне мы имеем жительство по праву покупки»²¹.

Имеется в архиве и текст договора. Приводим его содержание: «Тысяча семьсот пятидесятого году мая четвертаго дня Уфимского уезду Ногайской дороги Кси-Табынской волости команды старшины Биимбета Ильчигулова башкирцы деревни Теумовой* Абулхаир Минигулов, д. Мавлюшевой* Абубакир Кадралиев, Муртаза Смаков, будучи в г. Уфе, дали мы сию от Уфимских крепостных дел запись в том, что припустили мы, Абулхаир Минигулов, Абубакир Кадралиев, Муртаза Смаков, по данному письму в нынешнем 1750 г., кое здесь в Уфимской провинциальной канцелярии объявляет, оной же Ногайской дороги Кальчир-Табынской волости команды старшины Таиша Иткинина башкирцев д. Мерясеовой Мураза Селейманова, Хашима Мерясева, Муртазу Рахмангулова з детьми их для владения вечно ... старинной нашей вотчиной, которую мы, Абулхаир с тов., владеем истари между Гилима и Мяндома с лесы Еманчи да по Медям смежна Мутаповой вотчинная земля на горную

сторону да от межи Гирей-Кипчатской волости земля до Гилима вместо себя имеющимися в той вотчине старыми нашими де жилыми деревьями также им Муразу, Хашиму и Муртазе и в коем дельныя деревья делать и владеть без всякого от нас, Абулхаира Минигулова с тов., и в том лесу всяких зверей побивать и владеть всякими угодыя вместо нас обще той нашей волости с мирскими людьми, а по положенной на тое вотчину ясак платить с нами Абулхаиру Минигулову с тов. им, Муразу с тов., пополам, а как Абулхаиру с тов. в тое уже данную им, Муразу Селейманову с тов., вотчину, бортныя ухажья никакими мерами не вступаться, по припуске их не владеть, а владеть уже им, Муразу с тов., вместо нас одним им, ... наперед сей записи за те уступки вотчины нашей ... (взяли) от них, Мураза Селейманова с тов., на свои нужды в оброк деньги по десяти рублей с человека, итого 30 рублей, впредь нам, Абулхаиру с тов., до той вотчины ... дела нет и не вступатца, ни в чем не спорить...»²² Абулхаир Минигулов приложил тамгу У, Абубакир Кадралиев Ц, Муртаза Смаков К.

Башкиры из Кальсер-Табынской волости оформили второй договор. «1751 года февраля восьмого дня Кси-Табынской волости команды старшины Биимбета Ильчигулова башкирцы Кармыш Бикеев, Глекей Утегулов, Девлетей Чагиров, Елуш Сеитов, Елдаш Абтраков, Кутус Мамкеев, Тиниш Елумбетов, Кунакбай Соткаров, Сафаргул Мауляшов, Алдакай Кабясов, Солтан Утяков, Солтан Елумбетов, Аликай Кулмамбетов, Сура Елумбетов, Тавлакай Мусяшев, Сатлык Имаков, Даут Тляпеев, будучи в г. Уфе, дали сию от крепостных дел запись смежникам своим той же Нагайской дороги Кальчир-Табынской волости команды старшины Таиша Иткинина башкирцам, а именно: Епаргулу Зияшеву, Аббасю Азнагулову, Бакаю Мрясеву, Кудайгулу Сююндюкову, Ниязу Наурузову, Сююндюку Нокаеву, Байкею Сююндюкову, Кульчебаю..., Ислакаю..., Бердекею Мерясеву, Рахимгулу Утягулову, Мурзе Мерясеву, Абдулле Нокаеву, Елтаю Азянкулову, Тенисю Теветеву, Кармешю Емакову, Ишкувату Кармешеву, всего 17 человек, владеть им вечно паями нашими, находящимися в дальнем нам расстоянии, а им, припущенникам — поблизости»²³. С каждого человек взяли по 10 руб. за припуск. Из кесе-табынцев 5 подписались, 12 поставили тамги: 

По двум договорным письмам видно, что кесе-табынцы насовсем продали кальсер-табынцам свои вотчинные пай, находящиеся на границе двух волостей. Таким образом, на кесе-табынской земле кальсер-табынцами была основана д. Имяндяшево. (В скобках отметим, что в договорах упоминаются известные в истории этих волостей и связанные с основанием отдельных населенных пунктов имена Биимбета Ильчигулова, Таиша Иткинина, Мураза Селейманова, Солтана Утякова).

Имяндяшево — поселение, возникшее в 1750—1751 гг. Название его происходит от одноименной горы (*иман* — дуб, дубовый, дэш — *таш* — камень)²⁴. Была и речка по названию Имянлиш. Деревня эта упоминается в одном опубликованном документе за 1781 г., когда ее житель Сирбай Ябакаев занял деньги у уфимского купца Подьячева за поставку меда²⁵.

¹⁹ ЦГИА РБ. Ф. 2. Оп. 1. Д. 4879.

²⁰ РГАДА. Ф. 1355. Д. 1881. Л. 132.

²¹ ЦГИА РБ. Ф. 172. Оп. 1. Д. 23. Л. 6.

* Деревни эти в начале XIX в. не были известны ревизиям.

²² ЦГИА РБ. Ф. 172. Оп. 1. Д. 23. Л. 12—13.

²³ Там же.

²⁴ Словарь топонимов Башкирской АССР. С. 56.

²⁵ МИБ. Т. 5. С. 124.

В ревизия 1795 г. показала деревню 30-дворной с 360 жителями. В 1859 г. в 70 домах проживало 257 мужчин и 285 женщин. В самом конце века было 335 мужчин и 228 женщин в 121 дворе. 1920 год отметил резкое возрастание количества женщин (457) и уменьшение численности мужчин (379 человек). Они проживали в 191 доме.

Много семей переселилось сюда из д. Сабаево. В 1816 г. из 113 всех семей 54 были единобрачными, 10 — полигамными. Из жителей выделялись Ишемьяровы: Урмансы служил юртовым старшиной, Сунарсы — муэззином, Игизьяк — хорунжим (д. 309).

Гайса Худайкулов и Мухаметкарим Султанмуратов участвовали в войне 1812 г.

Жители вели скотоводческое хозяйство. В конце 30-х гг. XIX в. 200 лошадей, 280 коров, 40 овец, 25 коз принадлежали 70 дворам с 435 жителями.

Пчеловодством занимались отдельные семьи. Они имели 54 улья и 43 борти. Хлеба сеяли около двух пудов на каждого жителя (760 пудов на 435 человек). В конце XIX столетия в деревне получили определенное развитие дегтярное и ободное производство. Имелись бакалейная лавка, хлебозапасный магазин на случай неурожая.

При мечети действовала мектебе.

Д. Мураз в конце XVIII в. в материалах V ревизии отмечена дважды: в первый раз лишь 3-дворной с 22 жителями, во второй раз — 6-дворной с 35 асабами-вотчинниками. VII ревизия 1816 г. показала 11 дворов, где проживало 59 человек. Через 43 года она состояла из 20 дворов с 92 жителями. 132 человека и 21 двор были в 1896 г. Первая советская перепись 1920 г. отметила в деревне 38 домов со 167 жителями.

Деревню называли и Мендем от одноименной речки, при которой она находилась. Первопоселенец Мураз Сулейманов был упомянут в документе за 1757 г.²⁶ Известны имена сына (Юлдаш, 1736—1818), внука (Саит) и правнука (Гумер, его сын Фахритдин).

Хусаин Абушахмин и Алившя Утяганов принимали участие в войне 1812 г.

100 человек (19 дворов) в 1839 г. владели 70 лошаадьми, 58 коровами, 22 овцами и 23 козами. Состояние скотоводства, как видно, было незавидным. Робкие шаги земледелия видны в размерах посева хлеба: на каждого посеяли по 2,6 пуда. Имели 30 ульев, 15 бортей.

Д. Ишимбетово при р. Зилим, известная сегодня как Толпарово (Толпар — название от гидронима), возникла между 1830—1834 гг. Первопоселенец Ишимбет Худайгулов жил в 1770—1841 гг.; его сыновья Курмакай, Акзигит, Аккуш. Дети Аккуша Фахритдин, Кинзябыз, Азнабай, Шамсутдин, Зайнитдин (его Сайфитдин, Хайритдин)²⁷.

В Отечественной войне 1812 г. участвовали Халит Худайкулыев, Курмакай Ишимбетов и Ямандай Назиров.

Ишимбетово — выселок д. Имяндяшево. В 1834—1850 гг. сюда перешли из коренной деревни 50 мужчин. В 1834 г. в ней проживало 94, в 1859 г. — 107, в 1896 г. — 181, в 1920 г. — 217 человек.

Жители деревни занимались скотоводством (94 человека имели 100 лошадей, 120 коров, 15 овец, 20 коз), пчеловодством. Кто-то из жителей засеял 32 пуда ярового хлеба в 1842 г.

Другие населенные пункты 6-й юрты 7-го кантона относились к Кесе-Табынской волости. Из коренных поселений кесе-табынцев была д. Саитбаба, расположенная при р. Узя. Она названа именем вотчинника Саитбабы Кубекова. В шежере табынцев можно найти его имя, имена его предков и потомков. Обратим внимание на его родословную: Майки-бий, его сын Султан-бий, его Ихан-бий, его сын Арслан-бий, его сын Давлеткильдебий, его Байтиряк, его сын Акбирды, его Аксабай-бий, его сын Кылсан-бий, его Байшекур, его сын Джианберды, его Кубэк, его сын Саитбаба, его сыновья Мурзакай и Ямантай²⁸.

Нам не известны, однако, годы жизни и социальное положение Саитбабы. По материалам ревизий можно узнать только о его потомках. Его сын Мурзакай Саитбабин жил в 1735—1815 гг., служил юртовым старшиной. По этим датам видно, что Саитбаба жил в конце XVII — первой половине XVIII в. У Мурзакай были сыновья Куллумбет, 1756 г., его дети Ахтям, Расуль (его Сиразитдин), Ильяс (1762—1814); сыновья Ильяса Байназар, Абдулфаиз, Калимулла; третий сын Мурзакай — старшинский помощник, зауряд-есаул Ахмет, 1784 г., его сын Хуббутдин; четвертый сын Ибниамин, 1789 г.; пятый Мансур, 1792 г.; младший Хуснутдин, 1800 г. Известен внук второго сына Саитбабы — Кагарман Ямантаев, 1799 г. (д. 309, 542).

В конце XVIII в. в деревне насчитывалось 300 жителей и 33 двора. В начале следующего века образовался выселок под названием Новосаитбаба, или Мурзакаево, где жил Мурзакай Саитбабин с сыновьями. В 1816 г. в новой деревне в 18 дворах проживало 58 мужчин и 43 женщины. В 4 семьях отмечена полигамия. В старой деревне оставалось 156 мужчин и 145 женщин при 45 домах. Последующие ревизии учитывали вместе количество дворов и жителей обеих деревень. Это свидетельствует о слиянии этих поселений. X ревизия 1859 г. показала 444 мужчины и 416 женщин в 157 домах. 518 мужчин и 474 женщины при 190 дворах отмечено переписью 1897 г. Советская перепись зафиксировала ее селом, где в 350 домах проживало 863 мужчины и 835 женщин. После слияния двух деревень ее называли и Саитбаба, и Мурзакаево.

Жители деревни были скотоводами, пчеловодами и земледельцами. В 1839 г. на 107 дворов с 676 жителями приходилось 723 лошади, 482 коровы, 33 овцы, 60 коз. Пчеловодство было представлено 60 ульями и 40 бортями. В начале 40-х гг. XIX в. на всех засеяли 464 пуда озимого и 1008 пудов ярового хлеба. Имели водяную мельницу. В конце века по четвергам проводились базары, действовали 2 мануфактурные, 4 бакалейные лавки. Было 2 кузницы. При двух мечетях функционировали школа-мектебе и два медресе (1906).

В отражении нашествия наполеоновских войск принимали участие Атангул Давлеткулов, Акбулат Гумеров, Кинзебулат Гайсакаев, Хамит Умитбаев, Ильбулды Авазеев, Тукчура Якшигулов, Рыскул Биимбетов и Галлямутдин Абдрахимов.

Д. Кулканово в конце XVIII в. состояла из 17 дворов с 90 жителями. По X ревизии в ней насчитывалось 167 мужчин и 175 женщин, 49 дворов. 253 мужчины

²⁶ ЦГИА РБ. Ф. 2. Оп. 1. Д. 5696. Л. 9.

²⁷ Там же. Ф. 138. Оп. 2. Д. 526.

²⁸ Башкирские шежере. С. 155—156.

и 252 женщины при 104 дворах показала перепись 1897 г. В 1920 г. зафиксировали 672 человека и 139 дворов.



Деревня имела и другое название – Альдашлы (название гидронима).

Основал деревню Кулкан. Его сыновья жили в родной деревне. Старший Ахмер (1754–1812), его дети Баймухамет, Кильмухамет, Мухаметрахим, Мухаметьян. Второй сын Акберды Кулканов, 1760 г.; третий Аиткужа (1764–1842); младший Бурак, 1769 г. По этим датам можно определить время возникновения аула – середина XVIII в.

Назыргул Таймеев, Биккул Кудакеев, Сагит Игибаев – участники войны 1812 г.

В 1816 г. из 22 дворов в 6 отмечены полигамные семьи.

Скотоводство – основное занятие жителей деревни. В конце 30-х гг. XIX в. 36 дворам с 203 жителями принадлежало 240 лошадей, 272 коровы, 40 овец, 30 коз. Мало держали ульев (25), бортей (20). Посеяли лишь 32 пуда ярового хлеба.

Каран-Елга – поселение, основанное кесе-табынцами, припущенными одноволошанами. Возникло в 1749 г. Обратимся к документу – договорному письму. «1749 г. марта 22 дня Уфимского уезда Ногайской дороги Кси-Табынской волости команды старшины Баимбета Ильчигулова башкирцы Китис Мамкеев, Кутлубай Наурузов, Собханкул Бердыгулов припустили мы, Китис и Кутлубай, по данному письму в нынешнем 1749 г. одной же Ногайской дороги Кси-Табынской волости Алиша Иткулова, Ишчуру Иткулова в свою вотчинную землю, которая имеется в горах, а по урочищам по межам от устья Именияша, которая пала в Гилим до Черной дороги, отголь до Ташсебена по берегу Мендиму в урочищах и в тала до урочища Геря и по то Гирейско* урочища по Елиму до реченного Именияша и в тех урочищах помянутым Алишу и Ишчуре уступили мы, Китис и Кутлубай, вместо себя в той и нашей вотчине ходить, пашен пахать и в лесу вновь борти делать и санными покосы и рыбными ловлями и хмелевым щипанием и со всеми угоди владеть им, Алишу и Ишчуре, з детьми своими також и с общими товарищами наши ж тое ж Кси-Табынской волости з башкирцы Собханкулом Бердыгуловым с тов., которые напредь тою вотчиною владели с нами, Китисем и Кутлубаем, вообще вечно, кроме нас, Китиса и Кутлубая, а взяли мы ... у них, Алиша и Ишчуры, наперед сей записи с тоя уступной вотчины оброку по 10 рублей с человека, итого 20 рублей, а с той вотчины мы, Китис и Кутлубай, съехали вон и впредь нам, Китису и Кутлубаю, до той вотчинной земли и до дельных деревьев и до санных покосов и ни до чего дела нет и ни в чем не спорить, а наперед сей записи оная наша вотчина, кроме Алиша и Ишчуры, никому не продана. Китисова тамга , Кутлубая – .

О том, что д. Каран-Елга действительно была основана Алишем и Ишчурой Иткуловыми, писали в 1839 г. их потомки имам Исхак Биккинин, Зябир Алимгулов, Рахматулла Кутлумбетов, Мухамадияр Качкинов и Кильтей Кутлумбетов²⁹.

В Каран-Елге в 1795 г. в 18 дворах проживало 82 человека. Через 39 лет VIII ревизия показала 220 жителей, в т.ч. 76 башкир, лишенных вотчинного права. По X ревизи-

ии в деревне отмечено 276 жителей при 43 дворах и среди них 79 припущенников. В самом конце XIX в. было 310 человек и 63 дома. К советской переписи 1920 г. их стало соответственно 463 и 95.

Из 20 дворов в 1816 г. 4 относились к многобрачным семьям.

Жители все еще предпочитали скотоводство. 20 дворам (220 человек) принадлежало 100 лошадей, 114 коров, 13 овец, 30 коз. Имели 40 ульев и 30 бортей. На каждого из жителей было посеяно около двух пудов хлеба (96 пудов озимого и 328 – ярового).

Активно участвовали в Отечественной войне 1812 г. Киекбай Ишимьяров, зачинатель фамилии писателя и известного лингвиста профессора Жалиля Гиниятовича Киекбаева (1911–1968).



Жалиль Гиниятович Киекбаев

* * *

К 7-й юрте 7-го башкирского кантона относились кесе-табынские поселения. Жители их – башкиры-вотчинники. В 1864–1930 гг. все они вошли во вновь образованную территориальную волость – Кальсер-Табынскую.

В конце XVIII в. было три деревни под названием **Утяшево**. В одной из них в 40 дворах жили 170 человек, в другой зафиксировали 90 жителей и 10 домов. Третья деревня имела 88 человек и 7 дворов. По X ревизии в д. Большой Утяш был 41 двор, в д. Малый Утяш 32 двора. В обеих проживало 346 мужчин и 344 женщины. Средний Утяш не был показан X ревизией.

VII ревизией 1816 г. во всех дд. Утяшево было зафиксировано 14 полигамных семей (17,5%) из 80 дворов (д. 309). Из д. Яктыкулево сюда переселили Гумера Гумерова, из д. Куллярво – Тазита Ахмерова, из д. Исянгулово Оренбургского уезда – Абуталипа Галеева.

Участники Отечественной войны 1812 г. Курмангул Альмухаметов, Абдулла Рафиков, Мавлюткул Мукшинов, Мухамадияр Бурангулов, Кутлугильде Абукаев, Сабифутдин Ишмуратов, Исхак Яманов, Кинзягул Халитов, Юмагузямиров, Мустафа Асадуллин, Таип Тангинов и Сайтбурхан Кутлубаев за подвиги были награждены медалями «За взятие Парижа 19 марта 1814 года» и «В память Отечественной войны 1812 года».

В делах фонда Оренбургского мусульманского духовного собрания сохранился интересный материал об имущественных правах членов семьи. Обычно при заключении брачного союза определялся не только размер калыма, но и объем приданого. Ни одна невеста не переходила в дом жениха без приданого. Его размер иногда не уступал калыму. Как и у православных, у башкир-мусульман приданое рассматривалось как единоличная собственность женщины.

* Гирей-Кипчакская волость.

²⁹ ЦГИА РБ. Ф. 172. Оп. 1. Д. 23. Л. 3–5.

После смерти бездетной жены приданое обычно возвращалось ее родителям. Так, например, зажиточный общинник Бикбулат Бурангулов из д. Утяш Стерлитамакского уезда после смерти бездетной дочери, выданной замуж за жителя д. Салихово, при имаме и посредниках получил от бывшего зятя приданое дочери: 2 овец; жеребца, 4 кобыл, 5 коров, 3 еяна (женская верхняя одежда), 3 кашмау (женский головной убор, украшенный кораллами) и другие вещи³⁰.

О дальнейшем развитии этих деревень говорят следующие цифры.

Таблица 3

Деревни	Количество			
	1896 г.		1920 г.	
	жителей	дворов	жителей	дворов
Большой Утяш	309	66	434	84
Средний Утяш	211	40	248	52
Малый Утяш	93	18	163	34

Жители всех трех поселений занимались скотоводством, пчеловодством, земледелием. В 1839 г. на 73 двора в трех аулах (659 человек) приходилось 300 лошадей, 268 коров, 157 овец, 149 коз. О породе крупного рогатого скота у башкир П. И. Рычков еще в 60-х гг. XVIII в. писал: быки и коровы «у башкирцев крупнее обыкновенных русских, у калмык крупнее башкирских, а у каракалпак и калмыцких гораздо крупнее»³¹.

Пчеловоды имели 164 улья и 100 бортей. В XVIII в. бортовой мед пользовался на рынке большим спросом. Тот же автор свидетельствовал: «Русские купцы и казанские татары ... скупают башкирский бортовой мед и воск и для продажи в разныя места отвозят онаго немалое число»³².

В 1842 г. на 659 жителей засеяли 788 пудов озимого и 766 пудов ярового хлеба.

Д. Малый Утяш называли и Бардакас по одноименной речке. В Большом Утяше функционировало духовное учебное заведение — медресе, где учился народный поэт Башкирии Мажит Гафури.

Сведений об Утяше — основателе аула и его детях обнаружить не удалось.

Недалеко от д. Толпарово в 1920 г. зафиксирован хутор Утяш с единственным двором и 7 жителями из русских.

К Кальсер-Табынской волости относились д. **Зириково** и Новозириково. Первая из них образовалась между 1850—1859 гг. При этом X ревизия четко и ясно показала выделение ее из дд. Большой Утяш и Малый Утяш, учитывая их население вместе. В Зириково было 26 дворов с 178 жителями. Все — вотчинники. В 1920 г. в 72 домах насчитывали 405 человек. В одной версте от коренной деревни в 1870 г. возник выселок, ставший д. **Новозириково**. В конце XIX в. в 54 дворах было зафиксировано 159 мужчин и 145 женщин. Затем припустили чувашей, которые к 1920 г. численно преобладали над башкирами.

В 44 домах жили 250 чувашей и башкир. По поздним справочным книгам в Новозириково сегодня живут в основном башкиры.

По количеству дворов в конце XVIII в. д. **Узбяково** занимала третье место, уступив двум аулам (Утяшево, Усманово). В 35 дворах проживало 179 человек.

Таблица 4³³

Динамика роста деревни

Годы	Количество	
	дворов	жителей
1816	44	235
1859	50	295
1906	71	356
1920	98	494

Из 44 дворов в 1816 г. многобрачными оказались 10 семей, или 22,7% от всех семей. В тот же год сыну первопоселенца Аллагузе Узбякову исполнилось 78 лет, его сын Сайфулла, внук Хуснитдин.

Скотоводство — основное занятие населения д. Узбяково, расположенной при р. Басырлы. 230 лошадей, 210 коров, 90 овец, 80 коз принадлежало 289 жителям, живущим в 45 домах. Они имели 130 ульев и 10 бортей. Засеяли 208 пудов озимого и 720 пудов ярового хлеба. При р. Бурлинка была мельница.

Д. **Баимбетово** к V ревизии состояла из 25 дворов, где проживало 152 кесе-табынца. 215 жителей, в т.ч. 11 припущенников, и 35 домов показала X ревизия 1859 г. В 1896 г. деревня была показана под двойным названием Баимбетово и Кунакбаево и располагалась при р. Бурлинка. Следует отметить, что второе название деревни — гораздо более позднего происхождения, чем первое. В тот год насчитывалось 246 жителей и 48 дворов. Советская перепись 1920 г. отметила 324 человека и 65 дворов.

В 1816 г. в 4 семьях из 35 домов выявлено многобрачие. Здесь жили сын первопоселенца (Якшигул, 1754 г.) и его внук (Сиразитдин).

Основатель деревни Баимбет Ильчигулов в середине XVIII в. служил старшиной Кесе-Табынской волости. Его отец Ильчигул Ильчибаев в 7203(—5508=1695) и 1700 гг. получил две грамоты для Табынской волости с подтверждением земельных прав вотчинников. На карте губернии за 1786 г. на левом берегу р. Агидель показана д. Ильчигулово. Об этом внук первопоселенца Якшигул Баимбетов и мулла Игибай Кутлубаев в начале XIX в. писали, что «в 7203 и 1700 гг. даны были деду их родному Ильчигулке Ильчибаеву от великих государей на вотчинную землю по значущимся в них урочищам две грамоты — первая с прочетом, вторая оберегальная, которые хранились у них яко у ближних родственников, а первую 15 лет тому назад, вторую года 3 тому назад у них взял башкирец деревни Утяшевой Кильмухамет Галин и не отдает»³⁴.

³³ ЦГИА РБ. Ф. 138. Оп. 2. Д. 309, 329 (1816 г.); Ф. 2. Оп. 1. Д. 15158 (1859 г.); Полный алфавитный список всех населенных мест Уфимской губернии. Уфа, 1906 (1906 г.); Список населенных пунктов Башреспублики. С. 99 (1920 г.).

³⁴ ЦГИА РБ. Ф. 2. Оп. 1. Д. 569. Л. 6, 71, 175.

³⁰ ЦГИА РБ. Ф. 295. Оп. 3. Д. 1251. Л. 1—7.

³¹ Рычков П. И. Топография Оренбургской губернии. С. 200.

³² Там же. С. 234.

Жители деревни занимались скотоводством, пчеловодством и земледелием. 35 дворов (249 человек) в 1839 г. принадлежало лишь по 100 лошадей и коров, 40 овец, 30 коз. Имели 100 ульев и 10 бортей. На душу обоего пола посеяли по 4,4 пуда хлеба (392 пуда озимого и 720 пудов ярового). Работала водяная мельница³⁵. Была мечеть.

В деревне жил кавалер двух медалей ветеран войны 1812 г. Саитягафар Абдулмуталлапов.

Поселение тех же кесе-табынцев **Юзияново** возникло намного позже, чем Баимбетово. Носит название одноименной речки.

О развитии деревни говорят следующие цифры³⁶.

Таблица 5

Динамика роста деревни

Годы	Количество	
	дворов	жителей
1795	15	70
1816	17	100
1859	30	172
1896	40	263
1906	40	257
1920	73	366

Среди жителей было 12 припущенников*.

Ветеран войны 1812 г. Магадий Кусяпкулов был еще жив, когда в 1838 г. составили формулярные списки по 7-му кантону.

В 1816 г. в каждом четвертом доме можно было встретить полигамную семью.

В конце 30-х гг. XIX в. 20 дворов с 137 жителями без определения сословной принадлежности владели 200 лошадей, 145 коровами, имели по 25 овец и коз. На одного жителя тогда засеивали по 6,6 пуда хлеба (озимого – 180, ярового – 728 пудов). Пчеловодство представляло заметный источник дохода для отдельных семей. В то время у них было 100 ульев и 10 бортей. В деревне имела мечеть.

Д. **Явгильды** называлась именем ее основателя Явгильды, но сведений о нем мы не имеем. Зато по материалам VII ревизии известны имена его 70-летнего сына Кадыргула Явгильдина, внука Ишмурата и правнуков Султанмурата, Байбулата, Байгильды Ишмуратовых. Младшего сына Явгильды звали Рахмангулом, внука Нигматуллой (д. 309). Возраст старшего сына первопоселенца косвенно может служить подтверждением даты возникновения этого поселения (середина XVIII в.). Явгильды имела и второе название – Самашево. Самаш – имя одного хорунжего.

³⁵ РГВИА. Ф. 414. Д. 321.

³⁶ РГАДА. Ф. 1355. Д. 1881. Л. 67 (1795 г.); ЦГИА РБ. Ф. 138. Оп. 7. Д. 309, 327 (1816 г.); Ф. 2. Оп. 1. Д. 15158 (1859 г.); Полный список населенных мест Уфимской губернии; Полный алфавитный список всех населенных мест Уфимской губернии; Список населенных пунктов Башреспублики (1920 г.).

* Бикмухамет и Ишмухамет Сатлыковы в 1842 г. признали: «Здесь жительствовавали наши предки еще до генерального межевания (1803 г.), но откуда они перешли и кем были допущены и по какому акту, мы не знаем» (ЦГИА РБ. Ф. 172. Оп. 1. Д. 23. Л. 16).

В Отечественной войне 1812 г. участвовали Кинзебулат Кусяпкулов и Канмурза Каипкулов.

Приводим несколько цифр о развитии деревни. В 1795 г. 152 жителя проживало в 18 домах. В середине XIX в. эти данные равнялись 214 и 25. В конце века насчитывалось 299 вотчинников при 57 дворах.

В 1839 г. 186 жителям этой деревни принадлежало 200 лошадей, 100 коров, 25 овец и 35 коз. Вся деревня имела 104 улья и 10 бортей³⁷. О начале проникновения хлебопашества в быт явгильдинцев свидетельствуют следующие цифры: на душу обоего пола засеивали около 5 пудов хлеба (224 пуда озимого и 704 пуда ярового)³⁸.

Д. **Усмано** по источникам известна с начала XVIII в. В самом конце этого столетия она состояла из 45 дворов с 191 жителем. В середине следующего века насчитывалось 498 человек и 55 домов. В 1896 г. в 122 дворах проживало 650 вотчинников.

Деревня имела одноименный хутор из 36 домов с 243 жителями.

Об основателе поселения Усмано сведений нет. Его сын Кидряй Усманов жил в конце XVIII в. Его тамга **У**.

Кавалеры медалей ветераны Отечественной войны 1812 г. Ульмяскул Ниязгулов, Нугуман Кильдигулов, Кагарман Иждаветов, Ишкуват Сунарчин, Кинзебулат Минлибаев, Мурзагул Таймасов жили в этой деревне.

Жители занимались скотоводством, главным образом коневодством. На 443 человека приходилось 700 лошадей, 309 коров, 42 овцы, 33 козы. Имели 50 ульев и 54 бортей. На каждого посеяли чуть больше двух пудов хлеба (496 пудов озимого и 952 пуда ярового).

В конце XIX в. в деревне имела мечеть. Открыли бакалейную лавку.

К 10-й юрте 7-го кантона относились две деревни под одним названием **Ташбукан**: Верхний и Нижний. В 1795 г. была одна деревня с 251 жителем в 39 дворах и относилась к Ильсектимеровою тюбе, в списке деревень за 1834 г. – к Кармышевой. Такая неопределенность в принадлежности ее к подразделениям Юрматынской волости свидетельствует о том, что жители деревни в основной своей массе были припущенниками из башкир Гирей-Кипчакской волости. В самом деле, по VIII ревизии 1834 г. зафиксировано по д. Верхний Ташбукан 448 припущенников из 482 жителей, по д. Нижний Ташбукан – 87 из 114. Владельцев земли – вотчинников в первой деревне было 34, во второй – 27 человек. По X ревизии 1859 г. в обеих деревнях было по 70 домов, причем в Верхнем Ташбукане проживало 399, в Нижнем – 584 человека. Через 37 лет в первой деревне жили 452, во второй – 720 жителей.

В XVIII в. деревню называли Расламбеково, т.е. Арсланбеково, но тогда же было известно ее сегодняшнее название. Перед VIII ревизией 1834 г. образовался выселок, получивший название Нижний Ташбукан. В конце XIX в. Нижний Ташбукан носил и другое имя – Хайбуллино. Новое поселение в 1834 г. имело 114 жителей.

³⁷ РГВИА. Ф. 414. Д. 328.

³⁸ ЦГИА РБ. Ф. 2. Оп. 1. Д. 7873. Л. 154.

Один из участников Отечественной войны 1812 г. 26-летний Сагынбай Абзеллилов отдал свою жизнь за независимость России. Остальные участники вернулись с победой. Среди них были Ибрагим Кутбердин, Баймухамет Аккучкаров, Усман Псянчин, Батыргуза Куватов, Губайдулла Абдулзалилов, Баймухамет Абдулвагапов, Абдрахман Рахимкулов, Динислам Исмагилов.

Ташбуканцы занимались полукочевым скотоводством, пчеловодством, лесными промыслами, земледелием. В 1839 г. 76 дворам с 610 жителями обеих деревень принадлежало 340 лошадей, 285 коров, 230 овец и 140 коз. В двух аулах было 200 ульев и 250 бортей. Земледелие внедрялось с трудом, насильственно. В 1842 г. в двух деревнях было засеяно 696 пудов озимого и 274 пуда ярового хлеба. Тогда же каждая из них имела по одной водяной мельнице и мечети³⁹.

* * *

Дд. Багряшево, Кутлугуза, Мраково, Тугаево, Утяково, Янгискаен в первой половине XIX в. находились в составе 9-й юрты 7-го башкирского кантона. Все относились к Кармышевой тюбе Юрматынской волости, в 1919–1930 гг. — к Буруновской волости Стерлитамакского кантона. Небашкирское население подчинялось своим административным единицам: мишари находились в составе 2-го мишарского кантона, тептяри входили в тептярские команды под номерами 1, 2, 3.

Д. **Багряшево** была расположена при одноименной речке — притоке р. Армет, находилась в 40 верстах от г. Стерлитамак. Возникла в конце XVIII в., тогда в ней насчитывалось 5 дворов с 24 жителями. Все багряшевцы — припущенники. Они вышли из Гирей-Кипчакской волости. В 1834 г. в деревне проживали 76, в 1850 г. — 98, в 1896 г. — 170 жителей. Но в списке деревень за 1920 г. ее уже нет.

Жители этого поселения в 1839 г. владели 60 лошадей, 45 коровами, 70 овцами, 30 козами; у них было 25 ульев и 30 бортей. На 77 человек в 1842 г. засеяли 32 пуда озимого и 232 пуда ярового хлеба.

Байрамгул Казбулатов и Хусаин Рамазанов участвовали в войне 1812 г.

Д. **Кутлугуза** носит имя башкирского старшины Юрматынской волости Кутлугузи Сапаргулова (Сафаргулова). Известен как старшина с середины XVIII в. В годы Крестьянской войны под предводительством Емельяна Пугачева возглавил отряд повстанцев. В восстании участвовали жители 190 подведомственных ему дворов. Тогда он был одним из старшин Тельтим-Юрматынской волости⁴⁰. В сборнике документов о Крестьянской войне эта деревня упоминается дважды⁴¹.

Жители дд. Кутлугуза, Инзелга, Сасыкуль и казаки Табынской крепости в 1812 г. оказали упорное сопротивление межевым чинам при попытке отмежевать их земли Богоявленскому заводу⁴².

³⁹ РГВИА. Ф. ВУА. Д. 321.

⁴⁰ МИБ. Т. 4. Ч. 1. С. 134, 199, 364–365; Крестьянская война 1773–1775 гг. на территории Башкирии. С. 287.

⁴¹ Крестьянская война 1773–1775 гг. на территории Башкирии. С. 54, 167.

⁴² Давлетбаев Б. С. Жалобы башкир и припущенников как форма антифеодального протеста // Социально-экономическое и политическое развитие Башкирии в конце XVI — начале XX в. Уфа, 1992.

Назовем имена сыновей первопоселенца: Байназар (1751–1820), Кутлугалям (1757–1826), Баймурат (1768–1823), Мряс (1774–1831) Кутлугузины.

Деревню во время своего путешествия по Уралу в 1770 г. посетил академик И. И. Лепехин. Он описал башкирский сабантуй, при этом отметил, что жители «вникают в хлебопашество, всякий старается столько посеять хлеба, сколько потребно». Из жителей Усман Мавлютов, Хамза Абдулфаизов и Мухаметкарим Хамитов приняли участие в войне 1812 г.

О росте деревни и этническом составе ее населения наглядное представление можно получить по таблице.

Таблица 6

Развитие деревни за 100 лет

Этносы	1795 г.	1834 г.	1850 г.	1896 г.
Башкиры	36	148	185	—
Тептяри	21	114	—	—
Мишари	—	40	—	—
Всех	57	302	185	736

Деревня образовалась в 30-е гг. XVIII в. Башкиры-вотчинники в 1747 г. припустили тептярей⁴³. Через десять лет здесь на купленной у башкир земле осели мишари⁴⁴.

В 1920 г. в 188 дворах проживали 960 жителей, причем преобладали башкиры.

Жители деревни занимались животноводством, земледелием и промыслами. 148 башкирам в 1839 г. принадлежало 125 лошадей, 60 коров, 30 овец и 20 коз. Они имели 60 пчелиных ульев. Через 3 года они посеяли 160 пудов озимого и 872 пуда ярового хлеба. В начале XX в. имелось 2 сеялки. Вырабатывали для продажи белый каменный песок.

Часть людей работала на Богоявленском заводе Пашкова, другая занималась извозом. В конце XIX в. были открыты две бакалейные лавки.

Выселок **Новокармышево** образовался при р. Зиган между 1870–1896 гг. Основали его жители д. Кутлугуза, поэтому даже после получения статуса самостоятельной деревни он носил второе имя «Кутлугузино тож». В 1896 г. Новокармышево состояло из 35 дворов с 211 вотчинниками. 107 мужчин и 119 женщин проживали в 42 дворах в 1906 г. В то время было отмечено наличие водяной мельницы, бакалейной лавки, хлебозапасного магазина. Землю делили по числу ревизских душ. Плуг и соха — основные земледельческие орудия в деревне. Имели огороды. Часть жителей занималась извозом.

Остальные башкирские деревни были основаны после переписи 1920 г.

Этнически смешанные деревни

Мраково — поселение башкир-вотчинников Кармышевой тюбы Юрматынской волости. С конца XVIII в. оно известно как этнически смешанный населенный пункт.

⁴³ Малоизученные источники по истории Башкирии. С. 92.

⁴⁴ ЮАС. Вып. 2. С. 313.

Тогда проживали: в 15 дворах 77 башкир-вотчинников, в 10 дворах 53 безземельных башкира, перешедших в тептяри, в 3 дворах 14 тептярей из татар, в 5 дворах 32 чуваша-язычника, вышедших из д. Яранская (Нижние Месели). Все тептяри были припущены в 1773 и 1803 гг. В 1834 г. тептярей было 77 душ м.п., среди них было 20 бобылей, осевших на башкирских землях, в отличие от первых без всяких документов о припуске. Тептяри этой деревни входили в тептярскую команду № 3 Стерлитамакского уезда. Тогда башкир насчитывалось 112 человек, причем 8 из них — припущенники. Количество чувашей доходило до 176 человек.

Только башкиры владели 100 лошадьми, 125 коровами, 50 овцами, 75 козами. Имели 457 ульев (1839 г.). Ими же было посеяно 216 пудов озимого и 808 пудов ярового хлеба (1843 г.). Сведения такого характера по другим сословиям отсутствуют.

Мраково сначала называлось **Танатарово**. Об этом сказано в купчей казначея Стерлитамакского казначейства П. В. Мурзина генералу И. А. Кошелеву от 6 февраля 1786 г. Мурзин продал этому генералу «в вечное и потомственное владение из жалованной в прежние годы предкам» его и «по другим владениям вотчинной земли и угодья, состоящие ныне Стерлитамакской округи по Нагайской дороге в Юрматынской волости (в 1791 г. она названа Тельгим-Юрматынской) при деревне Танатаровой, что ныне Мраково, в урочищах по рекам Белой и Зигане и по прочим рекам..., доставшуюся» ему «после дедов родного Сибяка и двоюродного Касая... и из владения родственников Нияза Сюерымбетева и Мавлюкая Мухаметова... землю... все без остатку, что на его часть следует»⁴⁵. За эту землю Мурзин получил от генерала 800 руб., тот в свою очередь перепродал ее через 5 лет В. А. Киндякову за 7 500 руб.⁴⁶

Оба названия поселения происходят от имен первопоселенцев — башкирских вотчинников. Однако об их жизни и деятельности архивные материалы не обнаружены.

В деревне жил ветеран войны 1812 г. башкир Давлетбакий Исланчин.

Между 1870—1890 гг. вместо одной стало две деревни под одним названием. В 1896 г. **1-е Мраково** состояло из 150 дворов с 376 мужчинами и 335 женщинами. В 1906 г. 488 мужчин и 467 женщин проживали в 172 дворах. На 150 человек было меньше в 1920 г. Население состоит из башкир-вотчинников, а также из тептярей, вышедших из безземельных башкир и татар. Перепись 1920 г. показала тептярей преобладающей национальностью, хотя известно, что тептяри — не национальная, а социальная категория, объединяющая припущенников из тюркских и угро-финских народов, в данном случае только тюркских. Еще в конце XIX в. деревня имела мануфактурную, две бакалейные лавки и хлебозапасный магазин. Была мечеть.

Д. **2-е Мраково** населялась чувашами и татарами. В 1896 г. в 87 домах жили 273 мужчины и 262 женщины. 332 мужчины и 304 женщины проживали в 106 дворах

в 1906 г. 95 дворов и 593 жителя отмечены в 1920 г. В деревне было 2 бакалейные лавки, хлебозапасный магазин. Функционировала казенная чувашская школа.

Сегодня известна одна деревня, где совместно проживают представители башкир и татар.

Д. **Тугаево** (Новотугаево) возникла как поселение башкир-кармышевцев на рубеже XVIII—XIX вв. В 1803 г. были припущены тептяри. В 1816 г. башкир и тептярей насчитывалось 60 человек. Они жили в 13 домах. 22 двора с 125 башкирами, 30 дворов с 158 тептярями, 2 двора с 9 мишарями зафиксировала VIII ревизия 1834 г.

Тогда только башкиры имели 194 лошади, 79 коров, 95 овец, 124 козы. Они же посеяли в 1834 г. 216 пудов озимого и 744 пуда ярового хлеба. Начиная с X ревизии 1859 г., башкиры назывались припущенниками. Всех жителей тогда было 426 человек при 83 дворах, в т.ч. 162 башкира. В 1896 г. в 120 дворах проживали 384 мужчины и 360 женщин. 853 жителя и 154 двора было к 1906 г. Первая советская перепись 1920 г. показала 1064 тептяря при 216 дворах. Таким образом, башкиры-вотчинники по не известным нам причинам превратились в безземельных припущенников-тептярей, пополняя ряды тептярей из татар.

С конца XIX в. деревня имела водяную мельницу, хлебозапасный магазин, две бакалейные лавки. Жители занимались производством и обжигом кирпича. Башкиры Игитисам Назыров и Абдулсалам Ибраев участвовали в Отечественной войне 1812 г.

В книге В. В. Вельяминова-Зернова говорится о юрматынском башкире Утяке Назарове, который в 1734 г. получил звание тархана с обязательной военной службой и освобождением от всех других повинностей⁴⁷. Его имя носит д. **Утяково**. По источникам известны его сын Галиулла Утяков и внуки Галиакбар и Якуп Галиуллины. По этническому составу населения деревня с 70-х гг. XVIII в. стала многонациональной. В ней проживали и ясачные татары Имангул Мамеделин, Сатлык Давлетов, Бурий Кильдигулов, Муллагул Азятев, Султый Сабаев, Бакир Якупов, Ишмухамет Исаев, которые в 1772 г. были приняты башкирами-вотчинниками д. Армет (где жил башкир-вотчинник Рахим Ибраев, ставший старшиной и давший свое имя этой деревне, затем называвшейся Арметрахимово) в качестве припущенников-тептярей⁴⁸. Деревень под названием Армет было несколько. Одна из них — Верхний Армет — называлась «Утяк тож», где кроме башкир жили и тептяри (по IV ревизии 1783 г. всех было 163, по V ревизии 1795 г. — 184 человека). Второе название свидетельствует об основании ее утяковцами⁴⁹.

В 1834 г. в д. Утяково в 25 дворах проживали 152 башкира-вотчинника, в 55 домах — 330 тептярей. По X ревизии 1859 г. в 150 домах жили 127 вотчинников и 322 припущенника-тептяря. 938 мужчин и 884 женщины при 318 дворах показала первая Всероссийская перепись 1897 г. В 1902 г. из числа жителей башкир-мужчин было 128 душ, тептярей-мужчин 312 душ.

⁴⁵ МИБ. Т. 5. С. 187—188 (Мраково ошибочно названо Мрасово).

⁴⁶ Там же. С. 314 (Юрматынская волость ошибочно транскрибирована Ютской).

⁴⁷ Вельяминов-Зернов В. В. Источники для изучения тарханства, жалованного башкирам русскими государями.

⁴⁸ МИБ. Т. 4. Ч. 1. С. 364.

⁴⁹ ЦГИА РБ. Ф. 138. Оп. 2. Д. 55.

Между 1907–1920 гг. башкиры и тептяри территориально обособились, создав свои поселения. Первая советская перепись зафиксировала в д. 1-е Утяково 164 двора с 800 башкирами-вотчинниками, в д. 2-е Утяково — 319 домов и 1553 тептяря. В первой деревне через 5 лет отмечено всего 140, во второй — 273 крестьянских хозяйства. Обе деревни находились рядом, в 15 верстах от центра Буруновской волости д. Базиково. Затем обе деревни слились в одну.

В 1839 г. 152 башкира имели 190 лошадей, 125 коров, 20 овец, 40 коз. 60 бортей находилось в их собственности. Через 3 года они посеяли 176 пудов озимого и 984 пуда ярового хлеба. По тептярям подобных сведений нет.

В конце XIX в. в д. Утяково были хлебозапасный магазин, мануфактурная и бакалейная лавки. В 1906 г. количество лавок дошло до четырех. По пятницам проводился базар.

В деревне было две мечети, в 1904 г. открыли третью. Известностью пользовалось утяковское медресе.

В деревне жили ветераны войны 1812 г. Бускун Кутумаев и Абдрахим Абдрахманов.

Янгискаин — поселение башкир-кармышевцев при р. Зиган (*яңгыз* — одинокая, *кайын* — береза). Оно было основано вотчинниками в конце 30-х гг. XVIII в. В 1795 г. было 35 башкир. Через некоторое время его население становится многонациональным. В 1747, 1749, 1804, 1811 гг. башкиры припустили тептярей. По V ревизии конца XVIII в. при 21 дворе насчитывалось 78 мужчин и 51 женщина. Тогда же на 12 лет были припущены мишари: в 1795 г. при 13 домах 35 мужчин и 25 женщин. В 1747 г. часть мишарей приобрела у башкир землю в собственность путем покупки. Их число достигло в конце XVIII в. 98 человек. Они занимали 13 дворов⁵⁰. В середине XIX в. в деревне проживали из мужчин 168 башкир-вотчинников, 32 тептяря из башкир, потерявших право на вотчину, 540 тептярей из татар. Среди последних были и мишари. Количество домов достигло 210. В 1897 г. было зафиксировано 972 мужчины и 952 женщины без определения этнической принадлежности. Они жили в 354 домах. В 1906 г. в 420 дворах учтено 1258 мужчин и 1115 женщин. К 1920 г. в 574 домах численность мужчин достигла 1420 человек, количество женщин — 1567. На этот раз женщины численно преобладали. В 1920 г. национальная принадлежность жителей определена как башкиры и тептяри⁵¹.

Абдуллатиф Кинзягулов — ветеран Отечественной войны 1812 г.

В экономических примечаниях к Генеральному межеванию земель в Стерлитамакском уезде в начале XIX в. было отмечено, что жители всех деревень 9-й юрты 7-го башкирского кантона, куда входила и д. Янгискаин, занимались хлебопашеством, скотоводством, пчеловодством. В 1842 г. только башкиры засеяли 88 пудов озимого и 408 пудов ярового хлеба⁵². В начале XX в. деревня имела хлебозапасный магазин, 5 бакалейных и мануфактурных лавок, водяную мельницу. По воскресным дням проводился базар. В то время здесь находилось волостное

правление Кармышевской волости. Во второй половине XIX в. действовали 2, с начала XX в. — 3 мечети.

Остро ощущалась земельная теснота из-за захватов казной и помещиками лесных и сенокосных участков жителей д. Янгискаин. В одном документе за май 1883 г. отмечены порубка башкирами д. Янгискаин Стерлитамакского уезда помещичьего леса и нападение их на полесовщиков и полицию⁵³.

Феодальный гнет поднимал на борьбу и янгискаинцев, из которых в годы пугачевского движения вышло 68 повстанцев⁵⁴.

Росли выступления крестьян Башкирии особенно в годы первой российской революции. «В июле 1905 г. башкиры дд. Янгискаиново Кармышевской волости, Утяково, Тугаево, Кияуково и Янурусово Макаровской волости Стерлитамакского уезда начали массовую порубку леса в имении помещика Пашкова.

Башкиры этих деревень занимались главным образом лесными промыслами: выдывали мочало, ткали рогожи и т.д. Массовая порубка леса, как одна из форм классовой борьбы башкирского крестьянства против крепостников и колониального грабежа, была издавна распространена особенно в лесных районах Башкирии»⁵⁵.

Тептярские и татарские деревни

Название д. **Инзелга** происходит от гидронима Иген Ыылга: *иген* означает хлеб, зерно, *ылга* — река. В XVIII в. в документах ее называли «Игинзилга»*. Деревня имела и другое название Берешлы, образованное также от гидронима.

Деревню основали тептяри. В 1747 г. они были припущены башкирами-вотчинниками Бишаул- и Дуван-Табынской волостей. Через 7 лет тептяри закрепили землю «в вечное владение» путем покупки ее у владельцев⁵⁶. Жили здесь и ясачные татары.

По IV ревизии 1783 г. в деревне проживало по 25 мужчин и женщин, по V — по 20. Последующий учет населения определяет национальность жителей как татары. В 1859 г. их насчитывалось 154 мужчины и 150 женщин, проживающих в 56 дворах. 569 человек показала первая Всероссийская перепись 1897 г. 411 мужчин и 503 женщины населяли 174 двора в 1920 г.

По сведениям начала XX в. здесь имелось 2 лавки, функционировала мечеть.

В годы Крестьянской войны 1773–1775 гг. в д. Инзелга имели место значительные события. 14 и 25 мая 1774 г. здесь произошло два сражения между повстанцами и карателями. При этом потери составили у первых 17 человек, у вторых — 2. Чтобы снова не оказаться под огнем противоборствующих сторон, жители деревни покинули ее, переехав в д. Кутлугуза и с. Табынское. В июне 1774 г. д. Инзелга опять находилась в зоне активных действий башкир-повстанцев. После подавления

⁵³ Крестьянское движение в России в 1881–1889 гг. С. 253.

⁵⁴ Крестьянская война 1773–1775 гг. на территории Башкирии. С. 287.

⁵⁵ ОИБ. Т. 1. Ч. 2. С. 334.

* До 30-х гг. XVIII в. р. Иген-Ыылга называлась Кутуш.

⁵⁶ Малоизученные источники по истории Башкирии. С. 92.

⁵⁰ РГАДА. Ф. 1355. Д. 1881. Л. 40 об.

⁵¹ Список населенных пунктов Башреспублики. С. 93.

⁵² ЦГИА РБ. Ф. 2. Оп. 1. Д. 4873. Л. 155.

восстания власти выявили среди пугачевцев 18 ясачных татар — жителей д. Инзелга-Берешлы⁵⁷.

Перед самой Крестьянской войной под предводительством Е. И. Пугачева возникло поселение тептярей под названием **Бурлы**. Название деревни происходит от одноименной речки. Известно оно и как **Татер**⁵⁸.

Численность тептярей, припущенных вотчинниками Кесе-Табынской волости, то убывала, то увеличивалась. В 1783 г. в д. Бурлы (Татер) проживало 46 мужчин и 36 женщин. Тептяри переселились сюда из д. Бакралы Уфимского уезда. В самом конце XVIII в. тептяри заключили договор с башкирами упомянутой волости и закрепили за собой землю «в вечное владение». Тогда же и мишари купили у вотчинников землю. Ясачные татары оставались припущенниками башкир. По V ревизии здесь было 109 тептярей. В 56 дворах в 1859 г. зафиксировано 344 тептяря и мишаря. В конце XIX в. в 143 домах проживало 824 человека.

В деревне находились волостное правление, мечеть, мануфактурная и 3 бакалейные лавки. Была кузница. Проводился еженедельный базар. В двух верстах от коренной деревни в 1917 г. образовался выселок Новые Бурлы с 29 хозяйствами. В 1920 г. численность населения обеих деревень учитывалась вместе и составила 1254 человека из татар и тептярей. Количество дворов достигло 234.

В годы последней в истории России Крестьянской войны д. Бурлы находилась в зоне действий повстанцев и карателей. В начале апреля 1774 г. здесь находился подполковник Михельсон, огнем и мечом подавлявший выступление народных масс. Деревня дала 43 повстанца⁵⁹.

При р. Агидель в 1737–1738 гг. мишари основали д. **Курмангау**. Они были припущены башкирами-вотчинниками Кесе-Табынской волости. Чуть позже здесь осели и тептяри и ясачные татары, платившие оброк владельцам земли. Всех жителей насчитывалось в 1783 г. — 90, в 1795 г. — 100, в 1859 г. — 401, в 1896 г. — 740, в 1906 г. — 873, в 1920 г. — 1074 человека.

В первой половине XIX в. мишари относились к 3-й юрте 2-го мишарского кантона, а тептяри — ко 2-й команде. Бобыли, осевшие без разрешения в этой деревне, вынуждены были перейти в сословие тептярей путем оформления с башкирами документа о припуске.

В восстании Пугачева участвовали 28 жителей деревни.

В конце XIX в. при мечети действовало медресе. В деревне были бакалейные лавки.

Д. **Базиково** была основана башкирами-вотчинниками Кармышевой тюбы Юрматынской волости в 30-х гг. XVIII в. Название ее от гидронима. В 1757 и 1830 гг. жители деревни припустили тептярей, которые затем закрепили за собой землю в собственность. Жили и бобыли, перешедшие в тептяри, и ясачные татары. По материалам IV ревизии 1783 г. в деревне проживало 15 башкир, 66 тептярей. В 1795 г. здесь осели ясачные татары, прибывшие из дд. Бурикаганово и Илмамет. Они перешли в сословие тептярей. В 38 дворах X ревизией отмечено 184 человека.

Башкиры управлялись юртовым старшиной 7-го кантона, тептяри — двумя старшинами 2-й и 3-й команд. В 1920 г. в деревне находилось волостное правление Буруновской волости Стерлитамакского кантона. В то время в 163 дворах проживало 873 человека из башкир и татар⁶⁰.

Известны две деревни под одним названием **Сасыкуль** с русским населением в одной, с татарским — в другой. Вторая из них впоследствии называлась Татарский Саскуль. Название от гидронима. В 1783 г. деревня насчитывала 40 жителей из тептярей. Эта скромная цифра свидетельствует о недавнем ее основании. Она возникла на земле башкир Миркит-Минской волости. 17 дворов и 135 припущенников из тептярей и ясачных татар показала перепись 1859 г. В конце века в 50 дворах проживало 149 мужчин и 127 женщин. Советская перепись 1920 г. учла деревню как тептярскую, где имелось 492 жителя и 86 домов. Относилась она к 4-й тептярской команде.

В Крестьянской войне принимали участие 37 ясачных татар. По тептярям сведений нет.

Жители дд. Инзелга, Кутлугуза, Сасыкуль и казаки Табынской крепости в 1812 г. оказали упорное сопротивление межевым чинам при попытке отмежевать их земли Богоявленскому заводу⁶¹.

В составе Кальсер-Табынской волости находилась татарская д. **Зайтово**, образованная перед X ревизией 1859 г., тогда в ней в 21 дворе проживали 65 мужчин и 60 женщин. Все татары — припущенники. В 1920 г. было отмечено 320 татар при 64 домах.

На рубеже XIX и XX вв. зайтовцы основали выселок, находящийся в 22 верстах от Красноу сольска и превратившийся в д. **Новозайтово**. Перепись 1920 г. показала в ней 433 человека при 82 дворах.

Д. **Зилим-Караново** на картах 1786 и 1802 гг. называется Ново-Зилим или Ново-Зилим-Каран. Название происходит от гидронима. Поселение образовали жители башкирской д. Зилим, расположенной на правом берегу одноименной реки. Д. Зилим с середины XVIII в. превратилась в русское поселение, где жили крестьяне Архангельского завода. Зилимцы относились к Курпес-Табынской волости. Были вотчинниками. Однако на новой местности они оказались припущенниками Дуван-Табынской волости. Выходит, что после продажи заводчикам земли по рр. Ирныкши и Зилим башкиры-вотчинники лишились владельческих прав и оказались пользователями чужих угодий. Были здесь и бывшие вотчинники Кальсер-Табынской волости. В состав башкир-тептярей влились и ясачные татары, припущенные дуван-табынцами. Все жители Зилим-Караново считались тептярями, вышедшими из своих общин (волостей) и башкирского сословия. Ясачные татары становились также тептярями.

Зилим-Караново — родина народного поэта Башкортостана Мажита Гафури. В книге Р. Г. Кузеева «Башкирские шежере», на с. 215 приведена родословная Мажита Гафури, который был родом из кальсер-табынцев. Приводим его шежере: Майки-бий — Султан-бий — Аксан-бий — Арслан-бий — Аллабирде — Худайбирде-бий — Эсет-бий — Давлеткильде-бий — Байтиряк — Акбирде — Акса-бий — Кылсан-бий — Бейшекур — Джиханбирде —

⁵⁷ Крестьянская война 1773–1775 гг. на территории Башкирии. С. 164, 167, 189, 287, 389.

⁵⁸ ЦГИА РБ. Ф. 138. Оп. 2. Д. 55.

⁵⁹ Крестьянская война 1773–1775 гг. на территории Башкирии. С. 287.

⁶⁰ Список населенных пунктов Башкортостана. С. 92.

⁶¹ Социально-экономическое и политическое развитие Башкирии в конце XVI — начале XX в. С. 50.



Мажит Гафури (1880–1934)

Танагул – Габдельхалик – Габдельханнан – Габдельгафаз – Габдельгафур – Габдельгани – Нургани – Габдельмажит и т.д.

Материалы X ревизии 1859 г. вносят существенные коррективы в родословную М. Гафури. В частности, Габдельгани и Нургани в самом деле были не отцом и сыном, а братьями. Следовательно, Габдельгафур – не прадед, а дед Мажита Гафури. Выходит, что он носил имя деда как фамилию, что соответствует обычаю того времени.

А отцом Габдельгафура был не Габдельгафаз, а Габдельмен, пропущенный в родословной. Проследить дальше вглубь родословную поэта невозможно из-за отсутствия материалов других ревизий. А теперь предлагаем шежере Мажита Гафури по данным X ревизии 1859 г.⁶²

Братья Габдельгафур, Абдельхалик и Лукман Габдельменовы, составив одну братскую семью, вели совместное хозяйство и жили вместе.

Если обратим внимание на формы семей в деревне, то обнаружим, что сложные семьи (22 из 35) преобладали над малыми (13). Малые семьи составляли 37,1%, слож-

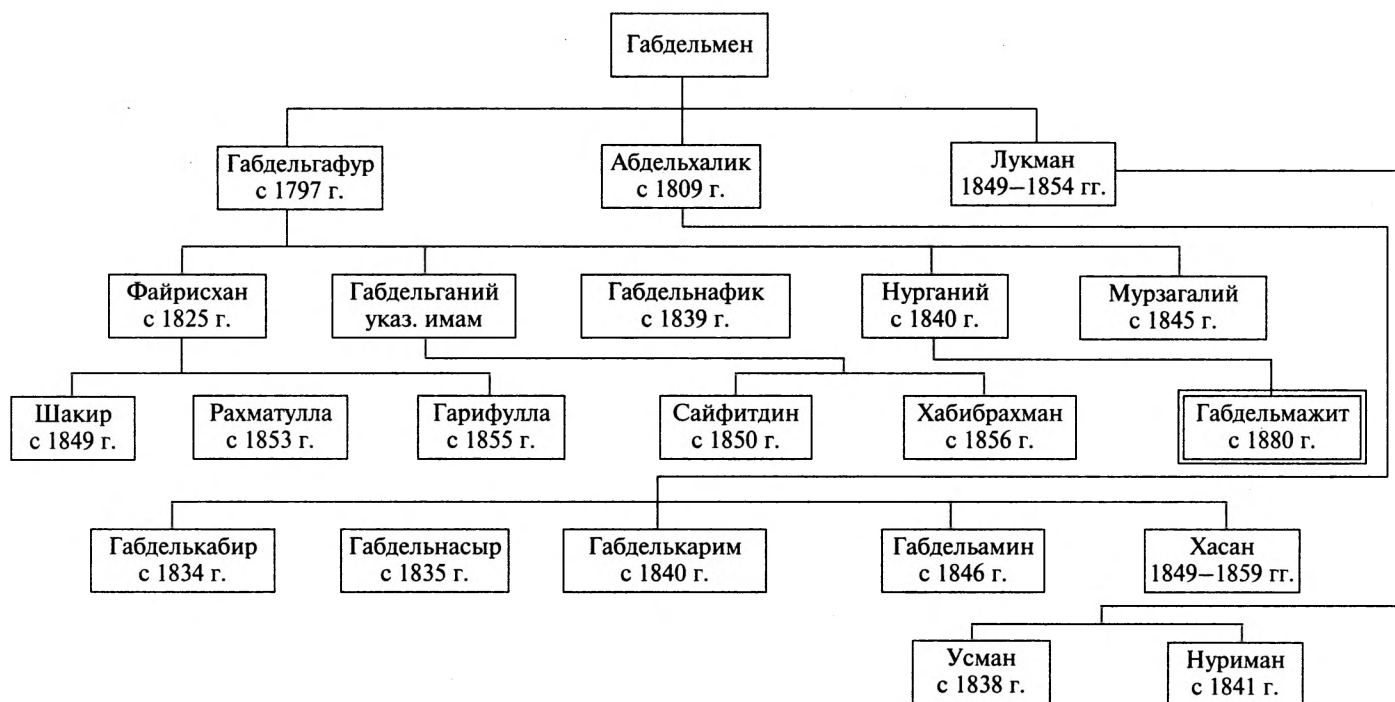
ные – 62,9%. Из сложных семей известны 11 братских, 9 отцовских и 2 семьи дядей-племянников.

В 1834 г. в 39 дворах д. Зилим-Караново проживали 139 мужчин и 142 женщины, в 1859 г. в 59 домах – 169 тептярей и 209 тептярок. Все – припущенники. В конце XIX в. в 147 домах насчитывалось 439 мужчин и 461 женщина. В 1920 г. в 226 домах жили 566 мужчин и 662 женщины.

С 60-х гг. XIX в. в деревне находилось волостное правление Кальсер-Табынской волости. Имелись мечеть, школа; была мельница, располагались торговые ряды и 2 бакалейные лавки. По средам проводился базар.

Действовал поташный завод. Несколько слов о сути этого заведения.

В конце XVIII – первой половине XIX в. среди русских феодалов, купцов, а также башкир, тептярей, мишарей и татар получило определенное распространение поташное производство, относящееся к химической промышленности. Поташ (углекислый калий K_2CO_3) получался выщелачиванием древесной золы, выпариванием шелока и последующим прокаливанием остатка в горшках; отсюда название поташ (голландское *potas* от *pot* – горшок и *as* – зола). Поташ широко применялся при изготовлении ценных сортов стекла, красок, выделке кож, производстве сукна, белинии тканей и т.д. Для мыловаренного производства шли поташные растворы из так называемого шадрика (прокаленная зола), выщелоченного горячей водой. Сырьем для поташных заводов служила печная зола, которая покупалась у населения или сжигалась заводовладельцами в своих лесных



Шежере Мажита Гафури по данным X ревизии 1859 г.

⁶² ЦГИА РБ. Ф. 138. Оп. 2. Д. 763.

дачах. Расход древесины на изготовление поташа был огромен. Из одного кубометра вяза получалось всего 760 граммов поташа, ивы — 630, липы — 500 граммов. Для получения тонны поташа требовалось в среднем 1600 куб. м дров.

В конце XVIII в. в Оренбургской губернии насчитывалось 142 поташных завода, из них 46 находилось в Бирском уезде, 33 — Мензелинском, 32 — Уфимском, 14 — Белебеевском, 11 — Стерлитамакском, 4 — Оренбургском и 2 — в Бугульминском уездах.

На этих заводах не было машин, ибо не применялась сила паровой энергии. Оборудование заводов состояло лишь из железных чанов для выщелачивания золы, котлов для упаривания щелока и печей для прокаливания поташа. С. Т. Аксаков (1791—1859) в своей «Семейной хронике» описывал, «как кипели чугунные котлы с золою, как в деревянных чанах садился шадрик, как в калильных печах очищался он огнем и превращался в белые ноздреватые куски растительной соли, называемой поташем»⁶³.

На поташных предприятиях использовался ручной труд вольнонаемных рабочих. Число их было невелико. На каждом заводе работало по 8—12 наемных рабочих.

Заводы строились на собственной или арендованной земле.

На рубеже XVIII—XIX вв. башкирам принадлежало 29 поташных заводов, в 20-х гг. XIX в. — 15, в 30-х — 3, в 40-х — 16, в 50-х — 10. Уменьшение количества поташных предприятий можно объяснить массовым истреблением лесных вотчинных дач башкирских общин.

Среди заводладельцев было 18 рядовых башкир, 3 башкирских указных муллы, 5 старшин, 3 прапорщика, 2 сотника и 1 коллежский советник (Миндияр Бикчурин). В течение первой половины XIX в. рядовые башкиры вытеснялись башкирскими чиновниками и феодалами. Так, в 30—40-х гг. из 16 заводов 3 принадлежало потомственным дворянам, 4 — старшинам, 3 — есаулам, 2 — сотникам, 2 — рядовым башкирам, 2 завода — башкирскому войску.

В 1844 г. 11 заводов выработали 569 т поташа. От продажи его заводладельцы получили 59 423 руб.

Поташ по Агидели, Каме и Волге отправлялся в Нижний Новгород. Покупали его владельцы полотняных фабрик и мыловаренных заводов. Большая часть его вывозилась за границу.

Таким образом, в башкирском обществе появились предприятия, свидетельствующие о возникновении буржуазных элементов. Башкиры-заводладельцы широко применяли наемный труд⁶⁴.

Русские села и деревни

На территории табынцев вслед за первой крепостью Уфа, основанной в Минской волости в 1574 г., возникло самое раннее русское поселение в Башкирии. Это — древ-

нейший монастырь в районе Солеварного городка (Солеваренного, позднее — Табынска) под названием Вознесенская пустынь. Монастырь был построен черным попом (монахом) Илларионом. В ходе восстания монастырь был сожжен башкирами-повстанцами, затем восстановлен. Все это происходило в период царствования (1584—1598) Федора Ивановича, сына Грозного. Весь этот сюжет находит свое отражение в его грамоте: «А того ради царь и великий князь Федор Иоаннович всея Руси самодержец указал тебе старцу Ионе, не мешкая ехать в Уфимский уезд в Вознесенскую пустынь Нагайской дороги, что башкирами сожжена, а братья рассеяна, о чем царю бил челом тоя Вознесенская пустыни с Уфимскаго уезда строитель черный поп Иларион, а того ради тоя старцу Ионе, будучи в той пустыне Вознесенской, всякое церковное имущество, утварь, какая если остались или разграблены, равно колокола, все то переписать, а также какое есть строение, келий и службы также переписать, а и где были тому монастырю нами великим государем жалованы, а на те земли Вознесенской пустыни наши грамоты утеряны, те земли переписать же со тщанием и нам о всем том великому государю царю и великому князю Федору Иоанновичу всея Руси самодержцу сказку за твоим и строителя черного попа Илариона подписом подать на Москве в патриарш приказ»⁶⁵.

Известна еще одна грамота, данная царем Алексеем Михайловичем черному попу Захарию в 1642 г., в которой он подтвердил земельное пожалование монастырю своих предшественников Федора Ивановича и Михаила Федоровича, а именно «40 тридцатых десятин земли», расположенной «около Солеваренного городка по речке и выше речки Коренной, называемой Усолкою, и до бора березовика и горы березовой». Земельные угодья были нужны для того, чтобы «пашни пахати и сено косить»⁶⁶. Вознесенский монастырь был навсегда уничтожен в ходе башкирского восстания 1681—1684 гг.⁶⁷, когда повстанцы направили свои удары против крепостей, городов и монастырей, считавшихся опорными пунктами при проведении феодально-колониальной политики царизма.

Вознесенский монастырь существовал значительное время рядом с вновь возникшим Солеварным городком. Относительно времени его появления нет единого мнения в литературе. Обычно датой его основания считается 1663 г.⁶⁸, причем Солеварный «городок» отождествляется с Табынском. Между тем, некоторые источники отделяют их друг от друга, считая эти населенные пункты самостоятельными. Этот «городок» был известен еще в 20-х гг. XVII в. В 1629 г. чуваш Казанского уезда Зюрейской дороги д. Карабаево Терегул Базев продал «вотчину свою, бортные ухужи и всякие ловли в Уфимском уезде» «жильцу Солеварного острога Ивану Максимову сыну

⁶⁵ Модестов Н. Н. Село Табынское и Вознесенская пустынь, Табынская икона Божьей матери и крестный ход из села Табынскаго в г. Оренбург и другие места Оренбургской епархии // Труды Оренбургской ученой архивной комиссии. Вып. 31. Оренбург, 1914. С. 55.

⁶⁶ Модестов Н. Н. Указ. соч. С. 57—58.

⁶⁷ Акманов И. Г. Башкирские восстания XVII — первой трети XVIII в. Уфа, 1988. С. 52.

⁶⁸ МИБ. Ч. 1. Карта; Кривошецов А. И. Исторические судьбы Оренбургского края. Краткий очерк заселения и развития края. Уфа, 1913. С. 15—22.

⁶³ Аксаков С. Т. Семейная хроника. Уфа, 1983. С. 190—191.

⁶⁴ Асфандияров А. З. Хозяйство башкир в первой половине XIX в. // Страницы истории Башкирии. Уфа, 1974. С. 45 — 48.

Мордвину»⁶⁹. Тархан из башкир Туимбет Янбаев в 1648 г. участвовал в сражении с калмыками, напавшими на Солеварный городок близ Табынска⁷⁰. В наказе царя от 15 мая 1664 г. велено уфимскому воеводе Ф. И. Сомову укрепить Солеварный городок, поселив там служилых людей, чтобы ускорить умиротворение края путем подавления восстания башкир, происходившего в 1662–1664 гг.⁷¹ В документе за 1687 г. речь идет о стрельце Солеварного городка Федьке Кузнецове, открывшем железную руду в Катайской волости по р. Инзер⁷². Затем этот городок упоминается в двух грамотах Табынской волости за 1695 и 1700 гг., где вотчинники-башкиры жаловались на жителей Солеварного городка, которые самовольно «выезжают в старинные их вотчины и пашню пашут, и сено косят, и бортные деревья рубят и пчелы берут, и хмель и калину щиплют, и зверей бьют, и все насилие и разорение чинят». За владение вотчинной землей табынцы платили казне 168 кунниц в год. Чтобы не было ущерба государственной казне, двумя царскими грамотами в категоричной форме жителям городка было запрещено «пустошить вотчины башкирцев» и «буде в тое их старинную вотчину станут въезжать русские люди и татары, и их братья башкирцы и самовольством в той их вотчине чнуть селитца, велить их ис той вотчины выслать»⁷³.

В 7197 (1689) г. Афонька Лодошников от имени пятидесятников, десятников и стрельцов Солеварного городка писал, что «пожаловали их, стрельцов, 200 человек 679 десятинами все поровну, а по развытке на всякого человека по десятине с полчетвертой десятины в поле, а в дву потому же. Но мерили им 589 и нехватило 90 дес. Земля порозжая есть по р. Юрмешке, но башкирцы Биккулка с тов. считают ее своей»⁷⁴.

Последний раз встречается интересующий нас городок в документах за 1705 г., когда туда выехал из Уфы казанский комиссар А. Сергеев с шестью полками для подавления начавшегося очередного башкирского восстания 1704–1711 гг.⁷⁵

В работе В. М. Черемшанского имеются сведения о «соляных варницах» и городке. «Усольские соляные ключи, лежащие Стерлитамакского уезда в имении генерала Пашкова при Богоявленском медеплавильном заводе – в 5 верстах от него и выбивающиеся из подошвы гор, по обе стороны речки Усолка расположенных; при этих ключах был некогда основан город и соляные варницы, впоследствии принадлежавшая балахнинским купцам Осокиным и их компаньону Ивану Утятникову.

Вывариваемая соль отправлялась отсюда на судах по р. Агидель в город Уфу, Бирск и далее. При ключах этих и ныне заметны признаки бывшего устройства варниц. При одном из усольских ключей устроена деревянная часовня и бывает из села Табынска в девяную пятницу по пасхе крестный ход. Вкус воды в Усольских ключах соленый и частью горький; запах несколько серный и воню-

чий; цвет воды прозрачный. Местные крестьяне, а также татары и башкирцы ближайших деревень гоняют на эти ключи скот и поят его там, или привозят воду на дом, от употребления которой скот замечательным образом здо-ровеет и тучнеет»⁷⁶.

По П. И. Рычкову, Солеварный городок, «все оныя варницы (соляные) еще прежде прибытия Кирилова в Уфу (начало 1735 г.) от противных башкирцев разорены и все имевшееся тут строение и не малое число заготовленных дров сожжено»⁷⁷.

Таким образом, Солеварный городок был уничтожен еще в самом начале башкирского восстания в 1734 г. 13 января 1735 г. И. К. Кирилов, главный командир Оренбургской экспедиции, уподобляя Табынск с Солеварным городком, писал, что «Табынск подле Усоля во время последнего башкирского бунту разорен»⁷⁸.

На развалинах Солеварного городка купцы и заводчики Осокины и их «компанейщик» И. Утятников «строили и укрепили Табынск». Указом императрицы Анны Иоанновны от 11 февраля 1735 г. Утятников «за оказанную верную службу в укреплении Табынска» пожалован был «комиссарским чином»⁷⁹. 16 октября 1735 г. в письме к Тевкелеву Кирилов писал, что он заходил в Табынск, который нашел хорошо укрепленным благодаря деятельности того «компанейщика» и, узнав о нападении башкир-повстанцев, усилил гарнизон городка солдатами⁸⁰. Тем не менее Сенат в 1736 г. решил «построить хороший пригородок вверх по р. Агидель разстоянием от Уфы со 100 верст в середине Ногайской дороги, называемый Табынск»⁸¹. Во исполнении этого указа Кирилов 14 июля 1736 г. заложил в Табынске «земляной город о пяти бастионах и церковь» (названная Вознесенской в честь бывшей одноименной пустыни)⁸². Тем самым Табынск был превращен в крепость со рвом, земляным валом с палисадом, с артиллерией. Крепость эта выполняла карательные функции в годы башкирского восстания 30-х гг. XVIII в.

Гарнизон, созданный для охраны крепости, с 1736 г. составляли полроты пехоты и казаки, причисленные через 8 лет к Оренбургскому казачьему войску. По штату крепость имела 100 казаков. Среди них были уфимские казаки, а также бывшие ссыльные и беглые. В первой трети XIX в. Табынская станица входила в состав 3-го кантона оренбургских казаков. В 1835 г. казаки были переселены в поселок Полтавский (Казахстан), и крепость прекратила свое существование⁸³. На ее месте осталось село Табынское, жители которого были причислены к сословию государственных крестьян.

⁷⁶ Черемшанский В. М. Описание Оренбургской губернии. С. 56 – 57.

⁷⁷ Рычков П. И. Топография Оренбургской губернии. С. 384.

⁷⁸ МИБ. Т. 3. С. 493.

⁷⁹ Модестов Н. Н. Указ. соч. С. 14, 15. По словам Рычкова П. И. (Топография Оренбургской губернии. С. 31), «... он же и главного башкирского бунтовщика Кильмяка абыза, который жительство свое имел в Юрматынской волости от Табынска верстах в 20, подружась с ним притворно, и хитрым образом залуча его к себе в крепость, поймал и под караулом в Башкирскую комиссию отослал». А «верные» башкирские старшины Кидрас Муллакаев и Мряс Юлумбетов привели его в Мензелинск, где он содержался под стражей, затем был казнен.

⁸⁰ Модестов Н. Н. Указ. соч. С. 13.

⁸¹ МИБ. Т. 3. С. 499.

⁸² Модестов Н. Н. Указ. соч. С. 17.

⁸³ Там же. С. 20.

⁶⁹ Рахматуллин У. Х. Население Башкирии в XVII–XVIII вв. М., 1988. С. 99.

⁷⁰ ОИБ. Т. 1. Ч. 1. С. 99.

⁷¹ Там же. С. 116.

⁷² РГАДА. Ф. 1173. Оп. 1. Д. 1146. Л. 1.

⁷³ ЦГИА РБ. Ф. 2. Оп. 1. Д. 5696. Л. 75–76.

⁷⁴ НА УНЦ РАН. Ф. 3. Оп. 12. Д. 74. Л. 11.

⁷⁵ ОИБ. Т. 1. Ч. 1. С. 162.

По утверждению П. И. Рычкова, название крепости **Табынск** происходит от одноименного башкирского этнонима — названия рода-волости.

Население крепости было многословным. Кроме казаков там были поселены купцы. Ряды купцов пополнили по распоряжению Кирилова посадские люди из поволжских городов и башкирские новокрещены из детей участников восстания 1735—1740 гг.⁸⁴

В 1744 г. в Табынске проживало 320 душ м.п. Через 18 лет П. И. Рычков насчитывает там около 200 дворов, 37 душ м.п. посадских людей, полроты пехоты, 100 казаков-мужчин. По V ревизии 1795 г., кроме казаков и солдат, здесь зафиксированы 43 государственных крестьянина, приписанных к заводу, 62 души м.п. крестьян, приписанных к Авзяно-Петровскому заводу, 16 душ м.п. государственных крестьян. Учтены 10 представителей мордвы, а также 6 душ дворцовых крестьян, 9 душ экономических крестьян⁸⁵. В 1830 г. числилось потомственных дворян — 21 душа, мурз — 12, из мурз князей — 42, представителей духовенства — 35 душ м.п., удельных, государственных крестьян, казаков, солдат, а также тептярей, мишарей и башкир — 4143 человека обою пола⁸⁶. Всех прихожан-мужчин в 1858 г. было 1102 человек. 1870 г. показал 289 дворов с 931 мужчиной и 994 женщинами. Итоги первой Всероссийской переписи 1897 г.: 1609 мужчин и 1772 женщины, из них 67 человек временно проживали в с. Табынское⁸⁷. К началу XX в. уменьшилась численность населения: 1500 мужчин и 1564 женщины при 570 дворах (1906 г.)⁸⁸. В 1920 г. в 855 домах было показано жильцов 1958 мужчин и 2294 женщины. Как видим, население показано без социальной дифференциации.

В XIX — начале XX в. с. Табынское — волостной центр. На рубеже этих веков здесь находились салотопенное, свечное, 2 сыромятных, 2 маслобойных, красильное, 2 кирпичных, кожевенное заведения, названные заводами. Было 8 мельниц. Наличие пристани, обрабатывающих заведений, окружение села башкирскими деревнями способствовали развитию торговли в Табынском. На улицах и базарной площади находились винная, 2 пивные, 7 бакалейных лавок и чайная. Базар проводился по вторникам, а ярмарка — 2 раза в год: 26 февраля и в девятое воскресенье по пасхе, приуроченная к крестному ходу с Табынской иконой Божьей матери на «святой ключ», когда там собиралось до 20 тыс. богомольцев из многих губерний страны. В волостном центре действовала земская амбулатория с земским врачом. Здесь жил и ветеринарный врач. Работали мужская и женская земские школы.

Православные прихожане имели в 1736—1793 гг. деревянную церковь, которая сгорела; на ее месте построили новую, также уничтоженную очередным пожаром в 1828 г. Каменная церковь была построена в 1848 г.

Табынская крепость, как и Солеварный городок, выполняла военно-политическую и карательную функции. Так было и в 1773—1775 гг.

Академик И. И. Лепехин, зимовавший в Табынске в 1770 г., описал его местоположение и подчеркнул, что он «укреплен отовсюду оплотом и с тремя башнями»⁸⁹. Его гарнизон состоял из 100 казаков и 40 солдат. Поэтому взять его повстанцам в 1773 г. было не так-то легко. Тем не менее пугачевцы во главе с И. Н. Зарубиным-Чикой его захватили. По словам казака-повстанца А. А. Еремкина, это произошло в начале декабря 1773 г.⁹⁰ В марте 1774 г. И. И. Михельсон установил в Табынске старые порядки. Находясь здесь, в своем рапорте генералу-аншефу А. И. Бибикову от 3 апреля 1774 г. он писал о коварном захвате предателями сподвижника Е. И. Пугачева Зарубина на Богоявленском заводе следующее: «Содержащих же у меня в железах злодея, так называемого графа, с его сообщниками до получения от вашего высокопревосходительства повеления отдам под крепкой караул в город Уфу». В Табынске Зарубин был подвергнут жестоким истязаниям⁹¹.

Окрестности Табынска находились в зоне активных действий русско-башкирских повстанческих отрядов. 14 мая 1774 г. табынский комендант майор И. К. Маршилов обратился в Уфимскую провинциальную канцелярию с сообщением, в котором писал, что Табынск подвергся новому нападению башкирского отряда. Повстанцы, встреченные огнем из пушек и ружей, вынуждены были отступить. 13 июня они повторили атаку на предместье Табынска. Опасность очередного выступления пугачевцев на пригородок сохранялась, поэтому комендант просил подкрепления⁹².

Об участии табынских жителей в восстании сохранилось крайне мало сведений. Известно, что под Уфой в плен к Михельсону попали 6 табынских крестьян и подканцелярист⁹³. Табынский казак Тимофей Красильников специально ездил в начале октября 1773 г. в лагерь Пугачева и доставил оттуда в Верхнеозерную крепость воззвание повстанцев с призывом «к возмущению». 8 октября в числе других восставших под стенами этой крепости были убиты два табынских казака⁹⁴. В северо-восточной Башкирии повстанческое движение возглавил табынский казак И. С. Кузнецов, посланный Зарубиным из Чесноковки под Красноуфимск и Кунгур и назначенный «главным российского и азиатского войска предводителем». Ему была поставлена задача — овладеть одним из административных центров Пермской губернии — Кунгуром⁹⁵, где действовали повстанческие отряды Салавата Юлаева. После того, как не увенчались успехом все попытки восставших взять город мирным путем, 23—24 января 1774 г.

⁸⁹ Лепехин И. И. Дневные записки путешествия по разным провинциям Российского государства в 1770 г. Ч. 2. СПб., 1802. С. 2.

⁹⁰ Документы ставки Е. И. Пугачева, повстанческих властей и учреждений. М., 1975.

⁹¹ Крестьянская война 1773—1775 гг. на территории Башкирии. С. 122, 368.

⁹² Там же. С. 189, 389.

⁹³ РГАДА. Ф. 6. Д. 592.

⁹⁴ Модестов Н. Н. Указ. соч. С. 65.

⁹⁵ Лимонов Ю. А., Мавродин В. В., Панях В. М. Пугачев и его сподвижники. М.-Л., 1965. С. 53.

⁸⁴ МИБ. Т. 5. С. 678.

⁸⁵ ЦГИА РБ. Ф. 138. Оп. 1. Д. 68.

⁸⁶ Там же. Ф. 6. Оп. 1. Д. 80. Л. 76.

⁸⁷ Первая всеобщая перепись 1897 г. Уфимская губерния. Тетрадь 1-я. С. 144—145.

⁸⁸ Полный алфавитный список всех населенных мест Уфимской губернии.

они организовали неудачный штурм. Кузнецов вынужден был уехать в Чесноковку просить помощи. Затем воевал в северо-западной Башкирии, где погиб под крепостью Бакалы в феврале месяце⁹⁶.

Районный поселок Красноусольск до 1917 г. назывался Богоявленское, возник с основанием одноименного медеплавильного завода.

О времени строительства Богоявленского завода имеется много свидетельств. Вот одно из них. В прошении жителя д. Сайтбаба Кесе-Табынской волости Абзалила Кансуярова, поверенного башкир разных деревень из команды старшины Мурзакая Сайтбабина, за 1836 г. сказано о времени приобретения заводчиком земли под завод. «В 1750 году башкирцы одной с нами волости старшина Баимбет Ильчигулов и Мустай Аскарлов с товарищи отдали часть вотчинной земли бывшему завододержателю Твердышеву под построение завода, состоящего близ города Табынска верстах в десяти по течению речки Усолки по правую сторону с черным лесом по значущимся в данном от них старшины Ильчигулова с тов. ему, Твердышеву, на татарском диалекте договорном письме урочищам впредь на 50 лет с платежом оброка в каждый год по 25 рублей с тем однако ж условием, чтоб дельный лес рубить и в том лесу нам зверя ловить и борти делать не запрещать, почему он заводчик Твердышев на той земле точно на таком условии медный завод, называемый Богоявленской, и построил, который ныне в действии находится и оброк по 25 рублей в год платил»⁹⁷.

Несколько ведомостей, составленных в канцелярии Главного управления казанских, сибирских и оренбургских заводов, о медеплавильных и железодельных заводах И. Б. Твердышева и И. С. Мясникова за 1761 г. и в Берг-коллегии за 1777 и 1783 гг., указывают дату основания завода. В частности, в первой из них написано: «Богоявленский завод, находящийся в действии, состоит в Кси-Табынской волости на речке Усолке на кортомленной (арендованной) у башкирцев и у табынских казаков земле. Построен в 1752 г. по указу Оренбургской губернской канцелярии»⁹⁸. В конце ведомости констатируется, что сведений о количестве выплавляемой заводами меди не сохранилось, «но с памяти» в 1752 г. выплавили ее на Воскресенском и Преображенском, «да отчасти и на новопостроенном тогда Богоявленском заводе, всего не з большим 11 000 пуд»⁹⁹. О его строительстве именно в 1752 г. докладывало Пермское горное правление¹⁰⁰. Выходит, что в 1752 г. на р. Усолка завод был построен и действовал.

Однако еще в 1751 г. в определении Берг-коллегии о разрешении заводчикам Твердышеву и Мясникову постройки Богоявленского медеплавильного завода был указан другой ориентир местности, на которой будет построено это новое заведение. Там сказано следующее: «Приискал Иван Твердышев еще удобное (место) к построению медного завода внутри Башкирии в Юрматынской волости на речке Бармете, впадающей в реку Зи-

ган, которая течет в Белую реку, по течению с правой стороны...»¹⁰¹

Был ли построен на р. Бармет такой завод? На этот вопрос отдельные авторы дают положительный ответ, причем считают, что завод этот все-таки был перенесен с р. Бармет на р. Усолка по причине маловодья первой¹⁰². Нам думается, что в первом месте проводились лишь изыскательские разведочные работы, но завод там не был построен. За один год чисто технически невозможно было основать в двух местах один и тот же завод. В пользу возникновения завода на р. Усолка говорит арендный договор, заключенный еще в 1750 г., в то время как в Юрматынской волости заводчики еще не имели земли для претворения в жизнь своего плана по его строительству. С юрматынцами Кармышевой тюбы Твердышев оформил купчую на приобретение земельных угодий лишь десять лет спустя после основания завода на р. Усолка¹⁰³.

А теперь обратим внимание на название завода. Объяснение его происхождения мы находим в упомянутом определении Берг-коллегии за 1751 г. Там об этом сказано следующее: «...именовать бы оной завод Богоявленским, ибо де со временем, когда оной людьми обзаведется, имеет он (Твердышев) желание построить при оном церковь божию во имя богоявления господня»¹⁰⁴.

Заводовладельцы весьма активно вели политику по расширению своих земельных владений. Твердышев, нарушив условия арендного договора 1750 г. с кесе-табынцами, после смерти Ильчигулова прекратил выплату им денежного оброка по 25 руб. в год. И после перехода завода к И. М. Бекетовой (дочь Твердышева) башкиры-вотчинники ничего не получали от заводовладелицы.

Мало того, в 1798 г. эту землю межевали в пользу завода¹⁰⁵. Продолжался захват земель и у вотчинников Кармышевой тюбы Юрматынской волости. В бассейне р. Кугуш, что «ныне именуется Иген-Елга», Твердышев завладел землей «в три раза более нежели осталось во всей тюбе», т.е. вместо купленных им 333 десятин угодий он захватил 33 тыс. десятин. Его захватнической политике содействовало и поведение поверенного башкир Юрматынской волости жителя д. Аючево Мурзаша Туйсина, согласившегося «на полюбовный заводу отвод» земли, «не иначе как через интерес», т.е. из-за взятки¹⁰⁶. В 1850 г. заводу (тогда им владел А. В. Пашков) принадлежало 59 937 десятин земли, в т.ч. 41 644 десятины леса¹⁰⁷.

Завод имел покупных крестьян. Еще в 1751–1752 гг. было куплено 200 крестьянских дворов¹⁰⁸. Были мастеровые. В 1795 г. их было 120 человек, а крещеных крестьян — 860 душ м.п.¹⁰⁹ Заводу принадлежали дд. Русский Саскуль, Куганак (Русский Куганак в составе Стерлитамакского района) и село Покровка (Стерлитамакский район).

¹⁰¹ МИБ. Т. 4. Ч. 2. С. 142.

¹⁰² Гудков Г. Ф., Гудкова З. И. Из истории южноуральских горных заводов XVIII–XIX веков. С. 89–90.

¹⁰³ ЦГИА РБ. Ф. 2. Оп. 1. Д. 5696.

¹⁰⁴ МИБ. Т. 4. Ч. 2. С. 142.

¹⁰⁵ ЦГИА РБ. Ф. 2. Оп. 1. Д. 5696. Л. 175 об.

¹⁰⁶ Там же. Л. 38, 66, 68.

¹⁰⁷ Черемшанский В. М. Указ. соч. С. 399.

¹⁰⁸ МИБ. Т. 4. Ч. 2. С. 576.

¹⁰⁹ Там же. Т. 5. С. 529.

⁹⁶ Гвоздиков И. М. Салават Юлаев. Исследование документальных источников. С. 140–144.

⁹⁷ ЦГИА РБ. Ф. 2. Оп. 1. Д. 5696. Л. 175.

⁹⁸ МИБ. Т. 4. Ч. 2. С. 232; Т. 5. С. 511, 520.

⁹⁹ Там же. Т. 4. Ч. 2. С. 241.

¹⁰⁰ ЦГИА РБ. Ф. 1. Оп. 1. Д. 890. Л. 5.

С основанием завода возникло поселение **Богоявленское**, ставшее селом. В 1906 г. в 450 дворах села проживали 1330 мужчин и 1440 женщин¹¹⁰. Через 14 лет в поселке городского типа под названием Красноуольский завод (Усолка) численность населения намного увеличилась. 2652 мужчины и 2827 женщин при 842 домах показала перепись 1920 г.¹¹¹

Красноуольск — центр одноименной волости (до революции Богоявленская), куда входило 38 населенных пунктов.

Жители — русские. Они работали на стекольном заводе, занимались земледелием. В начале XX в. село имело волостное правление, почтово-телеграфное отделение, мужскую и женскую земские школы, читальню. По понедельникам проводился базар. В селе действовали 13 бакалейных, 4 пивные и винные лавки. Здание церкви было построено в 1810 г.

Завод имел 8 печей, 3 горна, 2 молота «для расковки в доски меди»¹¹². Заводом было выплавлено меди в 1777 г. 12 079 пудов¹¹³, в 1871 г. — 116 308¹¹⁴, в 1851 г. — 13 200 пудов¹¹⁵.

В 1865—1887 гг. параллельно действовали медеплавильный и стекольный заводы в с. Богоявленское, затем через 6 лет первый прекратил свою деятельность за счет расширения второго¹¹⁶.

Несколько слов о событиях 1773—1775 гг. в районе Богоявленского завода.

А. И. Андрущенко о начале восстания в этом районе пишет: «По примеру и призывам Воскресенских повстанцев присоединились к Крестьянской войне заводские крестьяне Верхоторского, Богоявленского и Архангельского заводов»¹¹⁷. Оказывается, отряд симбирского купца И. Н. Грязнова, набранный из работных людей и приписных крестьян, захватив Стерлитамакскую пристань и Табынский городок, взял Богоявленский медеплавильный завод, расположенный в 15 верстах от Стерлитамака. С приближением отряда восставших работы на заводе были прекращены. Как доносили приказчики своему хозяину Твердышеву, завод «добровольно предался» Грязнову. Через несколько дней, пополнив запасы продовольствия и боеприпасов из заводских складов, атаман Грязнов выступил к соседнему Воскресенскому заводу, где волнения начались еще до подхода пугачевцев. Выбранный на мирском сходе «приписной крестьянин заводчика Твердышева» Григорий Туманов был послан из Воскресенска на Стерлитамакскую пристань, где рассказал о волнении работных людей¹¹⁸.

Об этом же говорил на допросе конторщик Воскресенского завода С. И. Телегин: «А ноября в последних числах, прибыв на оной из той толпы назвавшийся ж ложно графом яйцкой казак Иван Зарубин, взял меня с прочими нашими крестьянами на Стерлитамакскую

пристань, кою таковым же обманом и приступом взяли. А с оной чрез сутки с ним и заводскими Воскресенскими людьми ездил для таково ж обманом и склонения по заводам Богоявленскому и Архангельскому, которых также, по склонению в вышеписанное повинование, с названным от злодейской толпы полковником Иваном Грязновым со отправленною с нами командою еще по железным тех же господ (Твердышева и Мясникова) заводам, уже приведенным до того табынским казаком Иваном Кузнецовым с товарищи, ездили ж»¹¹⁹.

Об одной из причин активной поддержки повстанческих отрядов заводскими крепостными крестьянами генерал-поручик Ф. Ф. Щербатов в письме оренбургскому губернатору И. А. Рейнсдорпу писал следующее: «...жестокость, употребляемая от заводчиков с своими крестьянами, возбудила их ненависти против своих господ»¹²⁰.

По этим источникам видно, что завод был взят повстанцами в конце ноября 1773 г. До этого там еще находились башкирская и мишарская карательные команды во главе с прапорщиком Аничковым, по словам которого Стерлитамакская пристань «злодеями» (пугачевцами) «уже взята», что они затем намереваются идти в Табынск и на Богоявленский завод¹²¹. Завод оказался в руках повстанцев между 20 и 25 ноября несмотря на то, что он был сильно укреплен, о чем свидетельствует И. И. Лепехин, побывавший там еще в мае 1770 г.¹²²

Однако не дремали и каратели. Правительственные войска во главе с генерал-майором Ларионовым захватили Нагайбак, Стерлитамакскую пристань (20 марта 1774 г.), затем — Бакалы. Но дальше Ларионов, учитывая сопротивление повстанческих отрядов, двигаться не решился. Тогда его сменил инициативный подполковник Михельсон, командовавший карательными войсками¹²³. На Богоявленский завод и в Табынск вступили отряды Михельсона, который распорядился создать в Табынске гарнизон с передачей ему пушек из завода¹²⁴. Затем он направился под Уфу.

Тем не менее в районах завода, Табынска и Стерлитамакской пристани активно действовали башкирские повстанцы. Опасность захвата завода пугачевцами сохранялась и летом 1774 г.¹²⁵

В Крестьянской войне самое активное участие принимали богоявленские крепостные крестьяне. Они воевали с карателями в составе повстанческих войск И. Н. Грязнова и И. Н. Зарубина-Чики. После поражения 7-тысячного повстанческого войска Зарубина у Чесноковки и снятия осады Уфы в плен к Михельсону попали 560 человек. Из них 540 были крепостными заводчика Твердышева, в т.ч. 60 богоявленских крестьян¹²⁶. Были

¹¹⁰ Полный алфавитный список всех населенных мест Уфимской губернии.

¹¹¹ Список населенных пунктов Башреспублики. С. 99.

¹¹² МИБ. Т. 5. С. 529.

¹¹³ Там же. С. 668.

¹¹⁴ Там же. С. 520.

¹¹⁵ Черемшанский В. М. Указ. соч. С. 339.

¹¹⁶ Гудков Г. Ф., Гудкова З. И. Указ. соч. С. 104—105.

¹¹⁷ Андрущенко А. И. Крестьянская война 1773—1775 гг. на Яике, в Приуралье, на Урале и в Сибири. С. 91—92.

¹¹⁸ Лимонов Ю. А., Мавродин В. В., Панях В. М. Пугачев и его сподвижники. С. 91—92.

¹¹⁹ Крестьянская война 1773—1775 гг. на территории Башкирии. С. 125.

¹²⁰ Там же. С. 191.

¹²¹ Там же. С. 54.

¹²² Лепехин И. И. Дневные записки путешествия по разным провинциям Российского государства в 1770 г. Ч. 2. С. 3.

¹²³ Лимонов Ю. А., Мавродин В. В., Панях В. М. Указ. соч. С. 58.

¹²⁴ Крестьянская война 1773—1775 гг. на территории Башкирии. С. 122.

¹²⁵ Там же. С. 390.

¹²⁶ РГАДА. Ф. 6. Д. 592. Л. 72, 91—92.

они и среди 500 павших на месте сражения повстанцев и среди многих тысяч зарубинцев, спасавшихся бегством. В ходе восстания погибло 158 заводских крестьян¹²⁷.

Среди пленных «самыми важными крестьянами и главными бунтовщиками» из числа богоявленских повстанцев были Федор Горшенин и Симон Телегин. Кроме того, в списке особо выделены такие же вожаки по Усольскому заводу. Это — Яков Королев, Петр Калмыков*, которые были в Чесноковке «при графе (Зарубин-Чике) дежурными хорунжими»¹²⁸. Завода с таким названием тогда не было, поэтому следует думать, что речь идет не о двух, а об одном и том же Богоявленском заводе при р. Усолка. Если все пленные крестьяне Твердышева по его просьбе были освобождены «за поруку» 12 мая 1774 г., то «важных бунтовщиков» еще продолжали держать под арестом в г. Уфа.

После поражения под Уфой Зарубин-Чика с пугачевским полковником И. И. Ульяновым и группой из двадцати верных людей (в их числе был Иван Губанов) бежал в Табынск. До сих пор считалось, что он и его соратники там и были предательски схвачены и выданы карателям. Обстоятельства ареста Зарубина и его товарищей не в Табынске, а на Богоявленском заводе детально изучены видным историком Р. В. Овчинниковым. При этом он привлекает новый источник — не известные историкам записки генерала-карателя Ф. Ю. Фреймана, опубликованные в Риге в 1794 г. Овчинников приводит отрывок из этих записок, подробно рассказывающий об аресте Зарубина: «Когда бунтовщик Чика... прибыл ближе к вечеру в Табынск вместе с одним из ближайших своих приспешников (Ульяновым), то местный казачий сотник (капрал Алексей Кузнецов) не смог достать им лошадей, так как все они были отправлены с обозами сена в Бердскую слободу. Сотник посоветовал «графу» добраться до находящегося поблизости, всего лишь в трех верстах, Твердышевского завода (Богоявленского), где можно достать свежих лошадей. Угостив «графа» несколькими рюмками водки, сотник пошел сопровождать его к заводу, а, прибыв туда, высказал заводскому приказчику положение, что, по-видимому, Чика проиграл сражение и пытается спастись бегством. Решившись схватить беглецов, сотник и приказчик не отважились сразу же арестовать «графа» и его спутника, ибо они были хорошо вооружены, а к тому же заговорщики опасались, что на поднявшийся шум может сбежаться народ, и воспрепятствует аресту. Но тут инициативу взяла в свои руки супруга приказчика. Она велела мужу повременить с упряжкой лошадей. И хотя Чика настаивал на немедленном отъезде, ибо ему еще этой ночью надо было добраться к «царю», чтобы потом возможно скорее возвратиться к своей «уфимской армии», но женщина уговорила гостей подкрепиться на дороге ужином. За едой она щедро угощала их крепким питьем, отчего они вскоре изрядно захмелели. Заверив, что муж посылает человека на ближайшую почтовую станцию, чтоб там держали лошадей наготове, женщина

предложила «графу» и его спутнику немного отдохнуть, с чем Чика и согласился. Оба сняли с себя пистолеты и сабли, оставили винтовку на столе, а сами легли, «граф» — на кровать, а его «адъютант» — на лавку. Некоторое время спустя женщина с занавешенным фонарем вошла в эту комнату, увидела, что оба крепко спят, спускаясь в подвал, оставила там фонарь, а потом, поднявшись наверх, неслышно взяла и надела на себя пистолеты и сабли. В таком виде она появилась в соседней комнате, повергнув в изумление находившихся там заговорщиков, своего мужа-приказчика, сотника и их сообщников. Женщина велела им идти и взять спящих мятежников. Мужчинам пришлось подчиниться храброй женщине, которая воодушевляла их и своей решимостью, и угрозами. Спящих беглецов связали и затолкали им в рты кляпы. Ночью их строго охраняли, а утром отдали подошедшей команде. Господин генерал Михельсон* выдал в награду 500 рублей приказчиной жене и ее помощникам»¹²⁹.

Усиление эксплуатации богоявленских заводских крестьян и в дальнейшем приводило к протестам. Осенью 1825 г. на заводе происходили волнения, участились побеги в связи с распространившимися слухами об издании царского указа о наделении крестьян землей¹³⁰. В 60-х гг. XIX в. протесты рабочих выражались главным образом в самовольном уходе с работы. В январе 1863 г. из-за невыполнения условий найма приказчиком Каргалинских рудников заводоладельца А. В. Пашкова 400 башкир самовольно покинули рудники. В 1868 г. 20 башкир оставили работу на тех же рудниках¹³¹. В 1910 г. бастовали рабочие Богоявленского стекольного завода, требуя повышения заработной платы¹³².

Д. **Воиновка** возникла в 1800 г. как сельцо. Основали ее крестьяне из Шадринского уезда Пермской губернии. Их было всего 9 мужчин, в т.ч. один калмык¹³³. Сельцо принадлежало помещику С. А. Воинову. В 1870 г. оно состояло из двух дворов с 7 жителями. 17 дворов и 136 жителей оно имело в 1920 г.

В 1804 г. крестьянами из с. Пимогино Городецкого уезда Пензенской губернии основана д. **Павловка**. «Вновь заведенная» деревня принадлежала помещице Марии Киндяковой. Впоследствии здесь осели украинские крестьяне. В 1920 г. в 130 дворах их насчитывалось 430 мужчин.

Крестьяне из Ярославской губернии в 1805 г. основали д. **Уваровка**. Тогда их насчитывалось 16 душ м.п. Обосновались здесь и тульские земледельцы. В 1877 г. крестьяне купили у Уваровой 352 десятины земли. В то время деревня состояла из 17 домов, где проживали 38 мужчин и 39 женщин. 19 дворов и 170 жителей показала перепись 1920 г.

* Михельсон тогда был подполковником.

¹²⁷ Овчинников Р. В. Пугачевский атаман (к истории пушкинского рассказа об аресте пугачевского атамана И. Н. Зарубин-Чики) // Поиски и находки. Краеведческий сборник. Уфа, 1984. С. 127–128.

¹³⁰ Гудков Г. Ф., Гудкова З. И. Указ. соч. С. 98–99.

¹³¹ ОИБ. Т. 1. Ч. 2. С. 234.

¹³² Там же. С. 386.

¹³³ ЦГИА РБ. Ф. 138. Оп. 2. Д. 56.

¹²⁷ Андрущенко А. И. Указ. соч. С. 329.

* Можно предположить, что он является дальним предком Михаила Васильевича Калмыкова, героя Гражданской войны, кавалера двух орденов Красного Знамени, соратника полководца В. К. Блюхера, поскольку оба были из одного села.

¹²⁸ РГАДА. Ф. 6. Д. 592. Л. 93 об.

В 1892 г. харьковские крестьяне основали поселок Березовский, известный сегодня как д. **Березовка**. Они имели на 86 человек 13 домов. В начале XX в. в 25 домах проживали 148 мужчин и 152 женщины. Перепись 1920 г. показала 38 дворов с 186 украинцами и чувашами. Сегодня же преобладают русские.

Д. **Софьино** (Соколовка, Воронцовка) возникла при озере Аккуль (Белое озеро) в середине XIX в. Названия говорят об именах ее владельцев. В 1870 г. 90 мужчин и 90 женщин проживали в 30 домах. Перепись 1920 г. зафиксировала 73 двора и 436 человек.

При озере Сасыкуль в 1802 г. возникла «вновь заведенная» д. Саскуль, известная затем как **Русский Саскуль**. Основали ее крестьяне, переселенные заводчиком Бекетовым из сел Ащерино, Игумново, Плосково и Погорелка Вязниковского уезда Владимирской губернии. Их было 43 мужчины. В 1870 г. в 95 домах жили 252 мужчины и 294 женщины. 174 двора и 989 жителей показала перепись 1920 г.

По другим русским населенным пунктам опубликованные и выявленные архивные материалы крайне скудны, что затрудняет изучение их ранней истории.

КАРМАСКАЛИНСКИЙ РАЙОН

Башкирские деревни

Населенные пункты района в прошлом находились в составе Стерлитамакского и Уфимского уездов, а башкирские деревни, кроме того, в первой половине XIX в. подчинялись двум кантонам — 7-му (Стерлитамакский уезд) и 8-му (Уфимский уезд).

Башкирские и небашкирские деревни возникли на вотчинных землях Дуван-, Кесе-, Бишаул-, Юман-, Курпес-Табынской волостей. О разделении Табынской волости на перечисленные новые волости уже было сказано выше, где речь шла о селах и деревнях Гафурийского района. Здесь лишь отметим, что все новые волости к своему названию прибавили слово «курпес», например, Дуван-Курпес-Табынская волость. Это намек на то, что из Табынского племенного объединения первыми по времени вышли и создали самостоятельную волость курпес-табынцы. Затем из них выделяются другие, что ясно видно в их названиях. Курпес — историческая личность табынцев первой трети XVII в.

Говоря о ранних населенных пунктах района, следует оговориться, что названия и история их нам не известны. Многие из башкирских деревень были уничтожены карателями в ходе подавления башкирских восстаний в первой половине XVIII в. Это видно из рапортов командиров правительственных отрядов. 14 сентября 1740 г. поручик Савва Веселов, следуя в Табынск, сжег 15 деревень, 125 дворов, 121 амбар, 1 мечеть; поручик Аристов рапортовал: «...едучи де он трактом с командою к Табынску, в горах Мендигуш и по речке Узене выжег башкирских деревень 7, в них дворов 45, клетей 40, амбаров 50». В том же районе поручиком Загоскиным уничтожено 3 деревни, 22 избы, 25 клетей, 30 «скотных амбаров». Прапорщик Дурасов сжег 6 деревень, 43 двора, 5 клетей, 26 амбаров; 15 сентября прапорщик Юрий Любецкий по тракту

к Табынску сжег 16 деревень, 136 дворов, 122 амбара. Прапорщик Поздняков, «следующи с командою к Табынску, пожег деревень 5, изб 29, амбаров 16», в разных деревнях поручиком Горяиновым уничтожено 43 двора, 24 клетки, 31 амбар. 17 сентября подполковник Буткевич объявил, что до Табынска им «сознано деревень 102, в них строения: изб 735, клетей 390, лачюг 190, шалашей лубяных 198, амбаров 550». Командой генерал-майора Соймонова и командированными от него карателями «позжено деревень 537, в них дворов 3899, изб, клетей, амбаров, сараев и лачюг 3207, кошей 8, мечеть 1, мельница 1; потолочено хлеба загонов* и в копнах, позжено всякого хлеба 549, ярицы 183, ячменю 513, пшеницы 7, овса 32, полбы 42, конопля 20; роздано регулярным и нерегулярным людям в подспорье провианта, оставшего после башкирцев посеянного хлеба 48, итого 1394 загона; да позжено копен 15»¹³⁴.

Нам сегодня не известны дд. Сат, Каран, Мечетлино, Байряк, Култаево, Зиякуль, Ильчигулово, Арсланово, показанные на карте 1786 г.

Прежде чем говорить о деревнях Дуван-Табынской волости, поговорим о ее земельных владениях и владельцах. По итогам Генерального межевания земель, проведенного в 1801 г., интересующая нас волость имела после продажи и изъятий 74 099 десятин земли. Из них под пашней находилось 9 210, под сенокосом — 29 645, под лесом — 33 493 десятины. Неудобной считалась 1751 десятина угодий. Владельцами этой земли были 1296 башкир-вотчинников м.п. Пользователями были припущенники из 73 башкир, лишенных вотчинного права, 433 тептярей, 275 мишарей, 112 государственных крестьян по VIII ревизии 1834 г.¹³⁵

Для наделения земель башкир-владельцев по 40 десятин на душу м.п. по закону 1832 г. требовалось 51 840 десятин. На всех припущенников полагалось 79 950 десятин земли из расчета: тептярям и мишарям по 30 десятин, государственным крестьянам по 15 десятин на душу м.п. Таким образом, для обеспечения наделом всех сословий данной волости своей земли не хватало. Это требовало переселения части людей в другие волости, обеспеченные не только необходимыми, но и излишними наделами.

125 дуван-табынских дворов во главе со старшиной Утяганом Муашевым находились среди пугачевцев.

* * *

В первой половине XIX в. 11 деревень Дуван-Табынской волости составляли 2-ю юрту 7-го башкирского кантона.

Д. **Кулярово** (*күлдәр* — озера) в конце XVIII в. состояла из 27 домов с 99 жителями. Через 21 год количество дворов не изменилось, но численность жителей увеличилась на 60 человек. При этом в 5 семьях была зафиксирована полигамия. Это семьи представителей юртовой администрации и духовенства. Здесь жили потомки Курпеса: в 1816 г. ревизией был отмечен 75-летний отставной

* Загон — участок пахотной земли площадью в $\frac{1}{2}$ или $\frac{1}{4}$ десятины.

¹³⁴ МИБ. Ч. 1. С. 474—476.

¹³⁵ ЦГИА РБ. Ф. 2. Оп. 1. Д. 5001. Л. 1.

юртовой старшина Ярмухамет Абдрахманович Курпесов (его сын Искандер, которому в 1850 г. было 72 года). Имя Курпеса (Курпеча) носит Курпес-Табынская волость. По IX ревизии 1850 г. в 30 домах проживало 126 мужчин и 112 женщин. В 1920 г. дворов было 87 с 206 мужчинами и 198 женщинами.

Жители деревни занимались животноводством, земледелием, пчеловодством. В 1839 г. 173 человека имели 500 лошадей, 200 коров, 39 овец и 25 коз. Пчеловоды держали 80 ульев¹³⁶. Земледелие здесь добилось определенного успеха: на душу обоего пола сеяли по 7,1 пуда озимого (408 пудов) и ярового (832 пуда) хлеба. Действовала водяная мельница¹³⁷. Среди других промыслов выделялся лесной.

В деревне действовала мечеть и при ней конфессиональная школа.

Из участников Отечественной войны 1812 г. назовем имена Мухаметамина Хасанова и Бикбулата Кадырбердина¹³⁸.

В конце XVIII в. были известны дд. Верхний и Нижний Карламан, расположенные при одноименной речке. Первая из них в начале XIX в. называлась **Карламанбаш**, вторая — **Карламан**. В 1795 г. в Карламане было 33 дома и 150 жителей, в Карламанбаше — 5 дворов и 24 человека. Последние цифры свидетельствуют об основании деревни перед самой ревизией. В 1850 г. в д. Карламан в 47 домах насчитывалось 388 жителей, во второй — 160 человек при 15 дворах. О дальнейшем их развитии говорят данные за 1920 г.: в Карламане было 694 жителя и 143 дома, в Карламанбаше — 372 человека и 75 дворов.

Среди участников войны 1812 г. из д. Карламан были Даут и Махмут Кулгунины, Кутлугузя Авакаев, Хабибулла Ильбулдин, Юнус Сагитов, Байчура Юлчурун.

В собственности 274 карламанцев в 1839 г. находилось 500 лошадей, 600 коров, 100 овец, 60 коз. Пчеловоды имели 90 ульев, 100 лошадей, 120 коров, 25 овец, 30 коз принадлежало 110 карламанбашевцам. У пчеловодов было 200 ульев. На каждого посеяли по 5 пудов озимого и ярового хлеба. В д. Карламан действовали две водяные мельницы. Кроме основных отраслей хозяйства жители двух деревень занимались извозом — возили руду и соль, часть их занималась охотой.

Д. **Алайгирово** (*алайгыр* — пестрый жеребец) возникла при одноименной речке. В конце XVIII в. она состояла лишь из 12 домов с 62 жителями. В середине следующего века в 16 дворах проживало 125 человек. В 1870 г. в 34 дворах было 174 башкира и 20 телтярей. 64 дома и 323 жителя показала перепись 1920 г.

В 1839 г. 103 человека владели 45 лошадьми, 120 коровами, 25 овцами и 31 козой. У пчеловодов было 50 ульев. Тогда же засеяли 209 пудов озимого и 344 пуда ярового хлеба, т.е. на каждого из 103 жителей приходилось по 5 пудов.

Мурсяково, как и предыдущая деревня, была основана в 70-х гг. XVIII в. V ревизия показала в ней всего лишь 63 жителя при 8 домах. В 1850 г. в 16 дворах насчитывалось 123 человека. 65 домов и 299 жителей было в 1920 г.

VII ревизия 1816 г. зафиксировала 67-летнего сына первопоселенца Аллагула Мурсякова. 140 лошадей, 160 коров, 30 овец, 35 коз принадлежало 83 жителям. Пчеловоды имели 70 ульев. Они же сеяли по 6,4 пуда хлеба на человека (152 пуда озимого и 352 пуда ярового хлеба).

V ревизия 1795 г. показала д. **Мукаево** при р. Уршак 14-дворной с 52 жителями. 22 дома и 161 человек были в середине XIX в. В 1920 г. в 92 дворах проживало 419 человек.

Деревню основал сотник Мукай Кулеев. Имена его сыновей и внуков перечисляет VII ревизия 1816 г. К этому времени самому старшему из них Казаку Мукаеву исполнилось 75 лет (его сын Аккубек, внук Хисаметдин). В одном документе за 1787 г. о продаже помещику А. И. Чиркову части вотчинных земель упомянуто имя и Казака Мукаева¹³⁹. Второй сын Алибай Мукаев (1751—1834), у него были сыновья Ульмяскул и Мухамет-шариф. Младший Рахматулла жил в 1777—1844 гг. (его сыновья Гибатулла, Хисматулла и Тухватулла). Рахматулла Мукаев в чине сотника служил помощником юртового старшины. Среди жителей встречается редкое имя Солдат (Солдатов).

Из жителей деревни Тунгуков, Ярмухамет Илишев участвовали в войне 1812 г.

В 1839 г. 139 жителей при 20 дворах владели 300 лошадями, 200 коров, 20 овцами и 25 козами. Пчеловодам принадлежало 100 ульев. Они сеяли 216 пудов озимого и 616 пудов ярового хлеба, т.е. по 5,9 пуда на каждого человека.

Д. Тазларово с 30-х гг. XIX в. называют **Тубьяк-Тазларово** (*төбәк* — дальше и *тазлар* — этноним с аффиксом *-ы*)¹⁴⁰. На карте 1786 г. нет деревни с таким названием. Но в 1795 г. она состояла из 16 домов с 64 жителями. Через 21 год на каждый из 13 дворов приходилось по 6,6 человека. Зафиксировано три полигамные семьи. В 1859 г. было 120 мужчин (в т.ч. 22 припущенника) и 114 женщин в 52 домах¹⁴¹. 254 человека и 50 дворов показала перепись 1920 г.

В войне 1812 г. принимали участие Абдулгазы Ульмясбаев и Хабибулла Каранаев.

195 жителям принадлежало 150 лошадей, 200 коров, 24 овцы и 30 коз. Пчеловоды, кроме бортей, имели 60 ульев. На каждого члена аульной общины сеяли по 4 пуда хлеба (780 пудов).

Д. **Мурзино**, как и Тубьяк-Тазларово, была расположена при р. Кувак. В конце XVIII в. под этим названием было две деревни. В одной из них V ревизия показала 114 жителей и 20 домов, в другой соответственно 115 и 24. Вторая называлась Мало- или Новомурзино. К VII ревизии 1816 г. здесь уменьшилось количество жителей (42 человека) и дворов (8). Зато численность башкирского населения в основной деревне увеличилась до 142 человек. Причем из 22 семей в четырех было многобрачие. В середине XIX в. в Мурзино в 28 домах проживало 247 человек. В начале XX в. в справочниках она имела второе название — Мечетле-Тазлар. В 1920 г. там было 350 человек. На карте 1786 г. несколько ниже д. Утяганово по течению р. Агидель была показана

¹³⁶ РГВИА. Ф. 414. Д. 321.

¹³⁷ ЦГИА РБ. Ф. 2. Оп. 1. Д. 7873.

¹³⁸ Там же. Д. 4675.

¹³⁹ МИБ. Т. 5. С. 203—204.

¹⁴⁰ Словарь топонимов Башкирской АССР. С. 144.

¹⁴¹ ЦГИА РБ. Ф. 2. Оп. 1. Д. 15158.

д. Мечетлино. Она находилась на правом берегу этой реки между дд. Каран и Сат, не известными сегодня. Второе название Мурзино свидетельствует о том, что в XVIII в. она была известна под именем Мечетлино.

В 1839 г. в Мурзино 40 дворов с 257 жителями имело 150 лошадей, 130 коров, 15 овец и 25 коз. Пчеловодам принадлежало 210 ульев. По 7,3 пуда засеянного хлеба приходилось на каждого жителя.

Во время VIII ревизии 1834 г. Новомурзино названа еще вторым именем — Шарипкулово, тогда она имела всего 53 жителя. В 1850 г. в 8 дворах проживали 64 человека. 135 человек при 25 дворах зафиксировано в 1870 г. 290 жителей и 66 домов было в 1920 г. поголовье скота и количество засеянного хлеба по обеим деревням учитывались вместе.

Известен сын Шарипкула — Алтынчура, служивший походным старшиной. В 1850 г. ему исполнилось 66 лет. В Отечественной войне 1812 г. активно участвовали Кулбакты Курамшин, Ишбулды Файзуллин, Мухаметкул Сурагулов, Уметбай и Юсуп Арслангуловы¹⁴².

Д. Утяганово находилась на правом берегу р. Агидель. В конце XVIII в. было две деревни Утяганово, но численность жителей учитывалась вместе. В 1795 г. в 40 дворах проживали 116 мужчин и 132 женщины. В дальнейшем показана одна деревня. По X ревизии в ней — 61 дом, 202 мужчины (в т.ч. 6 припущенников) и 215 женщин. 680 человек (313 мужчин и 367 женщин) и 136 дворов было в 1920 г.

Полигамные семьи в 1816 г. составляли 15 % (6 семей из 40), в 1850 г. — 26 % (13 семей из 50).

Деревня была основана старшиной Дуван-Табынской волости Утяганом Муашевым. Он — пугачевец. Его повстанческий отряд не раз имел «сопротивление и сражение» с карателями. Он участвовал в наступлении на г. Уфа, но был разбит. Все 125 дворов, находившиеся в его ведении, воевали на стороне Е. И. Пугачева. Наряду с другими старшинами Манифестом Екатерины II он был помилован и продолжал старшинствовать в 80-х гг. XVIII в.

Об Утягане как участнике Отечественной войны 1812 г. известна легенда. Есть там и сведения о припуске им татар в д. Старокиешки¹⁴³.

Сыновья и внуки Утягана известны по материалам VII ревизии. Его старший сын — хорунжий Мулкаман Утяганов (1761—1815); сын Мулкамана Юнус. Второй сын Утягана Кутлугильде (1767 г.) служил указным муллой. Кутлугалям Утяганов имел сыновей, которых звали Ибрагим, Абдрахим, Абдулхалил. Младшие Утягановы — близнецы Габидулла и Губайдулла.

Назовем имена, которые впоследствии стали фамилиями. Это — Айсувак Азятев (сын Ямансары), Баязит Солдатов и Хусаин Урускулов (1789 г.). У Хусаина были сыновья Калимулла (его сын Тухватулла), Рахматулла (его Якуп, Загидулла, Хибатулла, Гайфулла) и указной мулла Файзулла (его сыновья Гизатулла, Хайрулла). Это родословная известного писателя и видного ученого-

литературоведа профессора Гайсы Батыргареевича Хусаинова, лауреата Республиканской премии имени Салавата Юлаева, академика АН РБ.

Жители деревни до сих пор хранят память об Абдрахмане Акзигитове, участнике войны 1812 г. В собраниях Волкова, хранящихся в архиве, имеется легенда о боевых подвигах Абдрахмана, который «с яростью впереди отряда конников поражал противника, по несколько минут исчезал среди неприятелей, колот и рубил французов и возвращался цел, и команда его оставалась в выигрыше. Когда нужно было где-нибудь сломить неприятеля или поддержать себя, генерал немедленно употреблял там Акзигитова»¹⁴⁴.

В перерыве между боями он любил играть на курае и петь песни.

Исторические материалы, в частности, ревизские сказки, подтверждают сведения легенды. Сыну Акзигита Сабаева (1746—1814) Абдрахману в 1816 г. исполнилось 29 лет. Служил помощником юртового старшины. Жена Хусниямал на 3 года старше мужа. У них были две дочери Гульбустан, Гульямал и сын Мурзакай. В 1834 г. у 35-летнего Мурзакай были 8-летний сын Мурзагильды, пятилетние близнецы Муллагильды и Абызгильды. В 1858 г. родился сын Мустафа.

Из рядовых участников войны 1812 г. формулярные списки 7-го кантона перечисляют имена Абдулмуталлапа Бикбавова, Ишмухамета Азмуханиева, Байназара Уразымбетова, Нурдавлета Баязитова, Галикея Муртакимова, Идриса Биккулова¹⁴⁵, Кагармана Батыровича Тойгунова из 13-го полка¹⁴⁶.

Жители деревни занимались скотоводством, хлебопашеством и промыслами. В 1839 г. на 310 человек приходилось лошадей — 300, коров — 150, овец — 60, коз — 30 голов. Летом выезжали на яйляу. Они сеяли 336 пудов озимого и 1728 пудов ярового хлеба (1842). Пчеловоды имели 70 ульев.

Кустугулово — новое поселение, возникшее в 1816 г. В то время оно состояло лишь из двух дворов с 20 жителями. Это семьи 66-летнего Кустугула Исергапова с двумя женатыми сыновьями и 39-летнего Юламана Сайфуллина с женатым братом. Семьи основателя деревни и его сыновей были полигамными. Название деревни и имя первопоселенца в документах писали по-разному: то Кустугулово, то Кустигулово, то Кучугулово, то Кушугулово.

К 1834 г. из 19 мужчин и 22 женщин по 7 были припущенниками.

О родственных связях жителей с соседями прямых сведений нет. Но по косвенным сведениям нити родства идут в д. Утяганово, поскольку Кустугул был сыном Исергапа Иштуганова, жителя д. Утяганово. Исергап в 1787 г. участвовал в продаже вотчинных земель Чирикову¹⁴⁷. В 9 дворах в 1859 г. проживало 27 мужчин и 28 женщин. В 1920 г. д. Кустугулово названа еще Аркаул. Происхождение этого названия объяснить затрудняемся. Тогда в 23 домах проживали 47 мужчин и 59 женщин.

¹⁴² ЦГИА РБ. Ф. 2. Оп. 1. Д. 3724.

¹⁴³ Башкирское народное творчество. Предания и легенды. Т. 2. С. 305. Однако эта деревня находится на территории Минской волости. Он припустил выходцев из этой деревни, образовавших д. Новокиешки.

¹⁴⁴ НА УНЦ РАН. Ф. 3. Оп. 12. Д. 108. Л. 115—116.

¹⁴⁵ ЦГИА РБ. Ф. 2. Оп. 1. Д. 4675.

¹⁴⁶ Там же. Д. 3724.

¹⁴⁷ МИБ. Т. 5. С. 203—204.

Жители деревни занимались главным образом скотоводством. В 1842 г. на 41 человека было засеяно хлеба: озимого 128 пудов и ярового 288 пудов. 54 человека (13 дворов) владели 80 лошадьми, 50 коровами, 8 овцами, 10 козами. Пчеловоды имели 80 ульев.

Все деревни 2-й юрты, кроме д. Кустугулово, имели мечети.

* * *

К 8-й юрте 7-го башкирского кантона относились дд. **Верхний Тюкунь** и **Нижний Тюкунь**. Они принадлежали к Кесе-Табынской волости, в конце XVIII в. она называлась Тюкунь-Кесе-Табынской волостью. V ревизия показала три деревни: Тюкунь, Средний Тюкунь и Нижний Тюкунь. Количество дворов и жителей двух аулов учтено вместе: в 36 дворах проживало 196 мужчин и 136 женщин. В 1816 г. в двух деревнях насчитывалось 75 дворов и 219 мужчин и 216 женщин. В 1834 г. в д. Верхний Тюкунь было 233, в Нижнем Тюкуне — 314 жителей. В первой из них в 1859 г. учтено 48 дворов, 173 мужчины, во второй — 45 домов и 126 мужчин. В 1920 г. в д. Верхний Тюкунь в 59 дворах проживало 138 мужчин и 150 женщин, в д. Нижний Тюкунь — 215 мужчин, 255 женщин при 97 домах.

В 1816 г. в 16 из 75 дворов зафиксирована полигамия.

Один из участников Отечественной войны 1812 г. 28-летний Юлбарис Базыкеевич Назаров отдал жизнь в борьбе за независимость России (д. 309). Остальные вернулись домой с победой. Это — из д. Верхний Тюкунь Суюндук Курмангулов, из д. Нижний Тюкунь Арслангул Сафаргулов, Кульмухамет Муллагулов, Худайкулый Нигматуллин, Искандар Сафаргулов, Кучербай Мрясов, Кутлузаман Кутлююлов и Мухамадьяр Бурангулов¹⁴⁸.

В 1839 г. в Верхнем Тюкуне на 41 двор с 233 жителями приходилось лошадей — 300, коров — 309, овец — 140, коз — 109 голов. Владели 225 ульями и 50 бортиями. В другой деревне 46 дворов с 314 жителями принадлежало 300 лошадей, 310 коров, 110 овец, 50 коз. Имели 100 ульев и 10 бортей. В двух деревнях на каждого из 547 человек сеяли по 5,5 пуда хлеба (576 озимого и 2440 пудов ярового). В д. Верхний Тюкунь в 1842 г. была водяная мельница.

В составе 8-й юрты находились дд. Бабичево и Малаево. Д. **Бабичево** — поселение бишаул-табынцев. В Стерлитамакском уезде вотчинники Бишаул-Табынской волости владели 11 901 десятиной земли, в т.ч. под пашней находилось 789 десятин земли. Вотчинников по VII ревизии насчитывалось 28 человек м.п., припущенников (мишарей и тептярей) — 48 душ.

Д. Бабичево называлась и Мансурово. В 1795 г. она состояла из 31 дома со 175 жителями. 70 дворов и 428 человек было в 1859 г. Выделение новой деревни из коренной произошло на рубеже XIX и XX вв. В 1902 г. д. Старобабичево состояла из 87 дворов с 361 жителем.

Она названа еще Чуваш-Аул. Происхождение второго названия затрудняется объяснить. В д. Новобабичево, носившей и другое имя Таш-Баш, было 37 домов и 141 житель. В 1920 г. в Старобабичево насчитывалось 86 дворов и 458 человек, в Новобабичево — 64 дома и 280 жителей.

Первопоселенцы Мансур и Бабич нам не известны. Сыновья Бабича перечислены VII — IX ревизиями. Это — Нуруш (1741—1825) и Кулмаш (1751—1819) Бабичевы. Мансурово — раннее название деревни, первое его упоминание уходит в глубь XVII в.

Из жителей Юлдаш Кулчурун, Аглиулла Ибрагимов, Минлибай Баишев и Кагарман Кулумбетов участвовали в войне 1812 г.

В 1839 г. 45 дворов с 260 вотчинниками принадлежало 250 лошадей, 22 коровы, 170 овец и 70 коз. Они посеяли 354 пуда озимого и 768 пудов ярового хлеба. При деревне находилась водяная мельница.

В составе 8-й юрты находилась единственная дуван-табынская д. **Малаево**. Вотчинник Курпес-Табынской волости Малай Янбахтин, известный по источникам с 1648 г., в 1680—1681 гг. проиграл дело, которое разбиралось по иску жителя д. Бишаул Таймаса Мукшугурова и других, и вынужден был перейти в Дуван-Табынскую волость¹⁴⁹.

В 1816 г. в деревне было 27 дворов, где проживало 100 мужчин и 89 женщин. В 6 дворах зафиксированы полигамные семьи. В середине XIX в. было 272 человека. Количество дворов не увеличилось. В 1920 г. в 88 домах проживало 426 человек.

В этой деревне проживали братья Мурьяковы — Давлетчура, Габдулзалил, Мамбетчура и Утягул (они родились между 1749—1766 гг.), сыновья основателя д. Мурьяково. Этот факт свидетельствует о генетических связях двух деревень.

В Государственном архиве хранится дело, рассказывающее о горькой судьбе жителя этой деревни, 60-летнего Ульмяскула Буракова, находившегося на поселении в Сибири в течение 17 лет. В 1801 г. он со своей семьей был возвращен на родину. Однако Тобольская казенная палата потребовала его высылки обратно в Сибирь. В феврале 1804 г. он был отправлен в Томский округ Тобольской губернии. После его неоднократных просьб выяснилось, что вторично он был выслан в Сибирь по ошибке. Лишь в 1806 г. он смог вернуться в родную деревню¹⁵⁰.

В 1812—1814 гг. в действующей армии находились малаевцы Кидрас Арслангулов, Рамазан Салимбакиев, Баиш Кудакеев, Исянгул Шамгулов, Вильдан Акзигитов¹⁵¹.

В конце 30-х гг. XIX в. 254 человека владели 200 лошадей, 300 коров, 60 овцами, 70 козами. Имели 220 ульев. Они сеяли 208 пудов озимого и 1536 пудов ярового хлеба.

Во всех деревнях 8-й юрты действовали мечети и мектебе.

¹⁴⁹ Там же. Д. 5696. Л. 99, 100.

¹⁵⁰ Там же. Д. 143. Л. 9.

¹⁵¹ Там же. Д. 5696. Л. 99, 100.

УФИМСКИЙ УЕЗД

Другие башкирские деревни района в прошлом подчинялись Уфимскому уезду и 8-му башкирскому кантону (1798–1865). Деревни, относящиеся к 4-й юрте, находились в составе Юмран-Табынской волости. Эта волость в 1683 г. выделилась из состава Курпес-Табынской волости, когда Уметбай Мурзашев получил «владельческую грамоту»¹. По родословной, Юмран — дед Мурзаша, отец Ишембета. Он — далекий предок ученого и просветителя Мухаметсалима Уметбаева.

Юмран Айкимбердин жил в начале XVII в.² В 1690 и 1715 гг. волость получила оберегательные грамоты на свои вотчинные земли³.

Юмран-Табынская волость Уфимского уезда владела, по итогам генмежевания, 1801 десятиной земли. Башкир-вотчинников волости VII ревизии насчитывалось 162 души м.п., припущенников — 491 душа, в т.ч. тептярей — 350, башкир-припущенников — 8, мишарей — 8, чувашей и ясачных татар 125 душ. По всему видно, что земли волости для наделения по закону 1832 г. вотчинников по 40, тептярей и мишарей по 30, чувашей и татар как гражданских невоенных сословий по 15 десятин на каждую душу было недостаточно.

К 4-й юрте 8-го башкирского кантона относились дд. Ибрагимово, Ильчикеево, Тукучево.

Ибрагимово в 1795 г. — 15-дворная деревня, где проживали 47 мужчин и 40 женщин. VII ревизия 1816 г. показала 16 дворов с 49 мужчинами и 45 женщинами. По VIII ревизии 1834 г. в Ибрагимово в 31 дворе проживали 89 мужчин и 87 женщин. Ею было зафиксировано 4 полигамные семьи. 32 дома с 141 мужчиной и 146 женщинами имелось по IX ревизии 1850 г. 6 семей было многобрачными (д. 374-а, 617). В 1813 г. в деревню были причислены 3 семьи (мурзы Авишевы) из д. Исянгулово 9-го башкирского кантона Оренбургского уезда. В 1920 г. в 124 дворах проживало 596 человек.

В конце XVII в. эта деревня называлась Уметбаево, находилась в 10 верстах от г. Уфа. Тогда здесь проживал Уметбай Мурзашев, получивший царскую грамоту на земли Юмран-Табынской волости. Между прочим, Уметбай Мурзашев в числе других являлся тогда аманатом (заложником) от волости. Затем деревня была известна под названием Юмраново. Это — центр Юмран-Табынской волости. С 80-х гг. XVIII в. ее называют Ибрагимово или Юмран-Ибрагимово. По преданию, Ибрагим Абдулгазин — участник Отечественной войны 1812 г.

В период кантонного управления в деревне долгое время находилась штаб-квартира 7-го башкирского кантона, поскольку здесь жил кантонный начальник есаул Ишмухамет Уметбаев, отец ученого-просветителя и поэта Мухаметсалима Уметбаева (1841–1907)⁴. В 1850 г. по IX ревизии семья начальника кантона состояла из следующих лиц: Ишмухамет Уметбаев (47 лет), первая жена Алифбика Бурханитдинова, 46 лет; вторая жена Балхиза Балапанова, 35 лет. Дочери от первой жены: Бадигульямал, 11 лет; Гадима, 7 лет; Ханифа, 4 года. От второй жены — 10-летняя Зухра. Сыновья от первой жены — Шамсутдин (умер в 1837 г.); Фахритдин, 19 лет; Гайнитдин, 12 лет; от второй жены — Мухаметсалим, 9 лет; Габдулла, 5 лет; Сулейман, 4 месяца (д. 617). Братья начальника кантона жили здесь же. Вот их имена: зауряд-хорунжий Динмухамет (45 лет), Ишкильды (54 года). Его двоюродный брат Кагарман Исламгулович Уметбаев служил урядником (42 года).


Родословная Мухаметсалима Уметбаева выглядит следующим образом: Эмир Курган — Фирузшах — Хани — Туктар-бий — Айкимбирде — Юмран — Ишембет — Мурзаш — Уметбай — Утягул — Субхангул — Габбас — Ишигул — Ишмухамет — Мухаметсалим⁵.

Обратим внимание на имя, положившее начало фамилии Кильмухаметовых. У Янаберды Исянгулова (1776–1844) были сыновья: от первой жены — урядник Кильмухамет, 1809 г. (его сыновья

Уфа



Герб г. Уфа



Мухаметсалим Ишмухаметович Уметбаев

¹ ЦГИА РБ. Ф. 2. Оп. 1. Д. 5696. Л. 12.

² Башкирские шежере. С. 216.

³ ЦГИА РБ. Ф. 1. Оп. 1. Д. 1244. Л. 151.

⁴ См. Вильданов А. Х., Кунафин Г. С. Башкирские просветители-демократы XIX века; Уметбаев М. И. Ядкар. Уфа, 1984.

⁵ Башкирские шежере. С. 216.

Гумер, Усман, Гали), от второй жены — Абдулгалим, 1819 года рождения.

По «владельческой» грамоте 1683 г. юмран-табынцы получили возможность закрепить за собой «вотчину на степи по Току реке», с которой они платили в казну ясак в размере 21 куницы в год. До 1764 г. там не было их постоянных поселений, кроме хуторов. Ежегодно на летовку перегоняли скот из будущего Уфимского уезда в будущий Оренбургский уезд (уезды были образованы в 1781 г.). В 1764 г. в бассейн р. Ток переселяется 50 юмран-табынских семей. Они образовали дд. Юлдашево, Исянгулово, Каипкулово, Абдулзелилово, Кутучево, Актеиново, Исянгильдино, Юлтыево, Байгузино, Булатово, Яиково, Бахтиярово. Они возникли на собственной юмран-табынской или арендованной у других волостей земле⁶.

Возвращаясь к истории д. Ибрагимово, отметим и занятия ее жителей. Они занимались скотоводством, пчеловодством и земледелием. Летом выезжали на айялу. По словам военного топографа, еще в 1844 г. башкиры этой деревни «с 20 мая выходят на кочевку в вершины р. Кызыл-Елги, где простояв один месяц, переходят в Уракузляю на речку Сункур куль и на озеро Тугрия куль, где стоят до 15 сентября. Откуда они возвращаются в деревню зимовать»⁷. На 42 дома со 176 жильцами в 1843 г. приходилось 357 голов лошадей, 174 головы крупного рогатого скота, 122 головы овец и 119 голов коз. В пореформенный период шла быстрая дифференциация крестьянства. Об этом свидетельствует распределение скота. В 1859 г. из 78 дворов деревни 20 (25,7%) были безлошадными, 20 (25,7%) — однолошадными, 21 (26,9%) — двух-четырёхлошадными и 17 хозяйств (21,7%) имели по 5 и более лошадей на двор. При этом на долю 51,4% безлошадных и однолошадных дворов приходилось всего лишь 6,3% лошадей, 10,8% крупного рогатого скота и 18,8% мелкого скота⁸. В то же время в руках 21,7% многолошадных дворов находилось 72,3% лошадей, 69% крупного рогатого скота и 65,2% мелкого скота.

В 1843 г. на каждого из 174 жителей было посеяно по 1,5 пуда озимого и по 6,8 пуда ярового хлеба⁹. В их собственности находилось 212 ульев.

Д. **Тукучево** была создана переселенцами из д. Ибрагимово. Поэтому ее называли Юмран-Тукусево. Название ее происходит от имени первопоселенца Тукуса Аслыкаева, брата старшины Каипкула Аслыкаева. В 1795 г. деревня состояла из 13 домов, где проживало 39 мужчин и 33 женщины. Эти цифры косвенно свидетельствуют о недавнем ее возникновении. В последующей VII ревизии количество дворов было зафиксировано без изменения (13), в то время как численность населения увеличилась на 20 человек. Между VIII и IX ревизиями количество дворов выросло почти в 2 раза (с 13 до 25). При этом большие изменения произошли в формах семей. Увеличилось количество сложных семей (отцовских, братских, дядя — племянник) за счет уменьшения малых семей, где проживали супруги с несовершеннолетними детьми. Рост количества сложных семей был вызван военно-политическими

и социально-экономическими изменениями в башкирском обществе: большим семьям, имеющим по 2—4 и более взрослых работников в семье, гораздо легче было выполнять растущие обременительные военно-феодальные повинности, нежели малым семьям, имевшим лишь одного работника¹⁰. Вместе с тем росла численность населения. Если в 1834 г. (VIII ревизия) было учтено 152, то по IX ревизии (1850) — 221 человек. В первый год на 1 двор приходилось 6, во второй год — 9,6 человека. Произошел рост населенности двора.

В дальнейшем произошло некоторое уменьшение численности населения деревни. В 1870 г. в 30 дворах проживало 179 человек¹¹. Затем наблюдается рост количества и дворов и жителей: 57 домов и 246 жителей было в 1920 г.¹²

В ревизских материалах имеются сведения и о передвижениях части жителей: в 1828 г. из 9-го башкирского кантона (Оренбургский уезд) были перечислены Абдулкарим Абзанов с сыновьями Сирхазы, Галиуллой, Хабибуллой, а также Иткусты Юмагулов; в 1836 г. из 4-го башкирского кантона (Троицкий уезд) — Алмаз Уразов.

О занятии жителей деревни за 1795 г. было указано следующее: «Занимаются хлебопашеством, скотоводством, бортиничеством, рыбными, звериными ловлями». Выезжали на кочевку¹³. В 1844 г. 33 дворам с 156 жителями (данные о количестве последних даны по VIII ревизии 1834 г.) принадлежало 239 лошадей, 122 коровы, 63 овцы, 72 козы. Летовка продолжалась с 20 мая по 15 сентября. Зимовали в деревне. На каждого из 156 жителей сеяли по 1,5 пуда озимого и по 15,4 пуда ярового хлеба. Имели 125 ульев¹⁴. В конце XIX в. жители отличались изготовлением саней и телег.

Д. **Ильчикеево** в 1795 г. состояла из 17 дворов с 50 мужчинами и 72 женщинами. Здесь наблюдается соотношение полов в пользу женщин, обычно у башкир наблюдалось обратное. В 1816 г. количество мужчин и женщин уравнивается (по 64). По VIII ревизии 1834 г. женщин было меньше (82), чем мужчин (87). Из 30 дворов в 8 наблюдаются полигамные браки. В середине XIX в. в 30 дворах проживали по 108 мужчин и женщин, из них в 7 домах — многобрачные семьи (д. 374-а, 617). 126 мужчин и 126 женщин в 45 домах было в 1870 г.¹⁵ В 1920 г. в 113 дворах проживало 280 мужчин и 306 женщин¹⁶.

О происхождении названия деревни сведений найти не удалось. Ясно, что оно антропонимического характера. В материалах, собранных в 1844 г. военными топографами, деревня названа Ильсикаево (Кабаково), Кабаково (Ильсикаево). Это свидетельствует о родственных связях их жителей. Выходит, что название Кабаково более раннего происхождения. Вместе с тем, можно предположить, что действительным основателем ее был вотчинник, известный человек Табынской волости Ильчигул Ильсикаев, получивший грамоты от Петра I в 1695 и 1700 гг. и называвшийся в документах Ильсикаем.

¹⁰ Асфандияров А. З. Семья и брак у башкир в XVIII — первой половине XIX века. Уфа, 1989.

¹¹ Список населенных мест по сведениям 1870 г. Т. 45.

¹² Список населенных пунктов Башреспублики.

¹³ РГАДА. Ф. 1355. Д. 1884 (Уфимский уезд). Л. 146.

¹⁴ РГВИА. Ф. 414. Ед. хр. 346. Л. 4.

¹⁵ Список населенных мест по сведениям 1870 г. Т. 45.

¹⁶ Список населенных пунктов Башреспублики. С. 140.

⁶ ЦГИА РБ. Ф. 2. Оп. 1. Д. 5696.

⁷ РГВИА. Ф. 414. Ед. хр. 346. Л. 4.

⁸ ОИБ. Т. 1. Ч. 2. С. 189.

⁹ ЦГИА РБ. Ф. 2. Оп. 1. Д. 4873. Л. 159.

В 1843 г. на 34 двора с 169 жителями приходилось 166 лошадей, 78 коров, 19 овец, 62 козы. Кто-то обращал внимание на бортничество: они держали 89 бортей и 5 ульев. На каждого из 169 жителей сеяли по 1,7 пуда озимого и по 8,6 пуда ярового хлеба.

Бишаул-Табынская волость в Стерлитамакском уезде, как уже упоминалось, имела 4 деревни, относящиеся к 8-й юрте 7-го башкирского кантона (из них Утеймулино, Сулейманово, Исмагилово в составе Аургазинского района¹⁷, Бабичево — в Кармаскалинском районе). Об этих деревнях разговор уже состоялся.

* * *

В Уфимском уезде Бишаул-Табынской волости подчинялись три деревни, одна из них относилась к 4-й (Акташево), две — к 5-й юрте (Бишаул-Унгарово и Муксиново) 8-го башкирского кантона. Как видим, волость имела 7 деревень, а сама называется Бишаул, т.е. 5 деревень. Ко времени разделения Табынской волости на новые данная Бишаул-Табынская волость действительно состояла из пяти деревень. Но она была известна как Бишул, т.е. пять сыновей основателей пяти деревень. Волость владела 36047 десятинами земли, из них под пашней находилось 1020 десятин. Башкир-вотчинников по VII ревизии в волости насчитывалось 350, припущенников 185 душ м.п. (16 мишарей и 169 тептярей)¹⁸.

Границы волостной вотчины, по словам самих башкир, были следующие: «Владение имеет волость по Белой реке выше города Уфы верстах в 40 по правую сторону течения от устья реки Симу и по течению ее по правую сторону идучи вверх по оной реке по примеру верст на 20 до вершины реки Мончады, пониже Юмранской волости, а потом к вершине реки Урумды и по правую сторону оной с ярами и лугами, а вниз по меже Табынской до устья ее по правую сторону Белой реки до Яру и по течению оной реки Белой правой стороной и рекой до устья речки Симу без малейшего спора»¹⁹.

Акташево (ак — белый, таш — камень) в 1795 г. состояла из 28 дворов, в т.ч. 22 дома с 103 башкирами-вотчинниками, 2 двора с 14 башкирами-припущенниками, 4 двора с 32 тептярями, но без указания национальности²⁰. Тептяри были припущены башкирами-вотчинниками Бишаул-Табынской волости в 1708 и 1784 гг.²¹ В 1850 г. только башкир было 179 человек, проживавших в 34 дворах. Из этих дворов в шести отмечены полигамные семьи. Тептярей в 1834 г. было 116 душ м.п. В 1865 г. 20 мужчин-башкир из д. Каташ-Каран Мензелинского уезда переселились в эту деревню²². В 1906 г. все население состояло из 665 мужчин и 660 женщин при 255 дворах. Тогда в деревне функционировали 2 мечети и медресе. 673 мужчины и 696 женщин при 256 домах зафиксировала перепись 1920 г.

Выселок под названием Новоакташево образовался между 1906—1919 гг. Жители деревни занимались в основ-

ном скотоводством. Летом выезжали на яйляу. К 1843 г. заметны были и земледельческие навыки: на каждого из 157 человек сеяли почти по 11 пудов хлеба. В начале XX в. имелись хлебозапасный магазин и 5 бакалейных лавок.

Д. Бишаул-Унгарово в XVII в. называлась Бишаул. В одном документе за это время упоминаются жители деревни Таймас Мукшугуров и Чермыш Кайтанов. Вот что они писали: «В нынешнем 7189 (1681) году по приговору окольничаго и воеводы П. Д. Скуратова велено им владеть старинною их вотчиною, которая отдана была в 7156 (1648) году, и чтоб великий государь пожаловать им велел против нынешнего приговору... воеводы... на тое их вотчину дал владенную память и в приговоре воеводы... 7156 года генваря в 20 день написано: слушав дела и из указу великого государя и из Соборного Уложения выписано приговорам вотчину, которую преж сего владел башкирец Малай Янбахтин с товарищи орешником и черным и малым лесом и тремя островками владеть против прежняго и ясак платить башкирцам Таймаско... Чермышку с тов. по тем же межам и урочищам как они прежде сего владели»²³. Как видим, настоящее дело возбуждено было в связи с тем, что у башкира Малай Янбахтина отобрали вотчину и передали ее жителям д. Бишаул. С середины XVIII в. данная деревня стала называться Унгарово (Унгар). Под этим именем или под двойным названием Бишаул-Унгарово она известна в течение следующего столетия и в XX в. По всему видно, что второе имя деревни более позднего происхождения связано с именем одного из вотчинников волости и жителей деревни.

По V ревизии 1795 г. в д. Унгарово в 75 домах проживало 172 мужчины и 189 женщин. Через 21 год башкир-вотчинников насчитывалось 227, а припущенников из их числа 10 душ м.п. По VIII ревизии (1834 г.) было мужчин 299, женщин 320. Резкое изменение соотношения полов в пользу женщин после известных событий 1917—1920 гг. видим в 1920 г., когда было отмечено 506 мужчин и 574 женщины при 219 дворах.

Д. Новый Бишаул образовалась после 1925 г.

В 1866—1919 гг. д. Бишаул-Унгарово была центром одноименной волости. Тогда в волости насчитывалось 14 селений. В 1906 г. в них было 1703 двора с 9225 жителями. Затем все они вошли во вновь образованную Кармаскалинскую волость Уфимского кантона.

Жители деревни занимались скотоводством, земледелием, пчеловодством. В 1843 г. на 593 человека приходилось 648 лошадей, 392 головы крупного рогатого скота, 123 овцы, 188 коз. Летом выезжали на яйляу. Тогда же ими было посеяно 520 пудов озимого и 3240 пудов ярового хлеба. Имели 7 водяных мельниц, 1 кузницу. Жителям деревни принадлежало 388 ульев и 300 бортей²⁴. В конце XIX в. было 3 хлебозапасных магазина, 2 бакалейные лавки. Действовали 2 мечети и соответственно 2 духовные школы.

Об участии бишаульцев в восстании Пугачева свидетельствует документ, исходящий от карателя майора Пекарского: «...башкир Азятка из д. Бешаул Уфимского уезда находился общником Пугачева и назывался полковником в их злодейской толпе, который во время атаки Уфы находился возле деревни Пекарского и брата

¹⁷ См. с. 52—55, 174.

¹⁸ ЦГИА РБ. Ф. 2. Оп. 1. Д. 1506. Л. 87.

¹⁹ РГАДА. Ф. 1324. Оп. 1. Д. 269. Л. 15.

²⁰ Там же. Ф. 1355. Д. 1884. Л. 216 об.

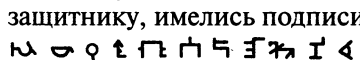
²¹ Малоизученные источники по истории Башкирии. С. 100.

²² ЦГИА РБ. Ф. 172. Оп. 1. Д. 160.

²³ ЦГИА РБ. Ф. 2. Оп. 1. Д. 5696. Л. 99.

²⁴ РГВИА. Ф. 414. Д. 346. Л. 90.

ево, и все состоящие за р. Уфой дворянские деревни и дома, как и обжитком, так и скотом и прочим ограбил и разорил»²⁵.

С начала XIX в. сохранился интересный материал о «поверенном» башкир Бишаул-Табынской волости походном старшине Кульмухамете Темирбаеве, избранном в 1802 г. доверенным лицом при решении спорного дела об их вотчине, проданной Мендиюру Бекчурину, от него перешедшей к губернатору И. А. Игельstromу, от него — к Шипову. Их поверенный был переизбран обществом волости, поскольку доверители убедились в его нечестности, уличили его во взяточничестве («увидя, что Темирбаев возымел с господином Шиповым весьма крайнее знакомство и хлебосольство, а чрез то самое имеет намерение на примирение согласиться»)²⁶. Под «верящим письмом», предоставленном новому защитнику, имелись подписи и следующие тамги: 

В период кантонного управления в 1798–1865 гг. строгость военных порядков распространялась на жителей и в повседневной жизни. За потраву хлеба лошадьми жителей д. Бишаул-Унгарово в 1848 г. был наказан юртовой старшина с содержанием на гауптвахте в течение двух недель. Владельцы лошадей, оказавшихся на посеянном поле, отведали «каждый по 30 розог»²⁷.

Д. **Муксиново** возникла в начале XVIII в. Она упоминается в документах Уфимской провинциальной канцелярии за 1760 г.²⁸ По VII ревизии 1816 г. она состояла из 19 дворов с 168 жителями, в 1834 г. — из 23 домов и 187 поселян. В 1870 г. она имела второе название Казакулово (37 дворов и 198 человек), в 1896 г. ее еще называли Казак, Мончазы, Идель-Аул. В ней тогда проживало 320 человек при 60 домах. В 1920 г. было 386 жителей и 83 двора.

Нам не удалось установить генетических связей ее жителей с жителями других населенных пунктов. Названия дд. Муксиново и Казак (Казакулово) явно антропонимического, а последние два — Мончазы, Идель-Аул — топонимического (гидроним) характера.

Жители деревни — скотоводы. Им принадлежало в 1843 г. 242 лошади, 180 коров, 200 овец, 135 коз. Занимались и земледелием. В том же году ими было посеяно на каждого из 177 жителей по 4,9 пуда (всего 868 пудов) озимого и ярового хлеба. Показателем дальнейшего внедрения хлебопашества является наличие трех водяных мельниц. Пчеловодство (328 ульев) и бортничество (450 бортей) занимали заметное место в их хозяйстве. На рубеже XIX и XX вв. в деревне имелись хлебозапасный магазин и бакалейная лавка. Функционировали мечеть и начальная религиозная школа.


* * *

К Минской волости принадлежала д. **Мусино**, входившая в первой половине XIX в. в 4-ю юрту 8-го башкирского кантона. В конце XVIII в. выделившиеся два двора основали выселок Маломусино. Затем первая называлась

Большемусино. Тогда в двух деревнях в 22 дворах насчитывалось 74 мужчины и 80 женщин. В дальнейшем учитывалась одна деревня. В 1816 г. она имела 165 жителей, в т.ч. 126 башкир-вотчинников, 28 безземельных башкир и 11 тептярей²⁹. По VIII ревизии 1834 г. прирост населения был равен 21 человеку. Через 36 лет в д. Мусино в 53 домах проживали 149 мужчин и 173 женщины. Она названа еще Янбаево по одноименной речке. Р. Узень называли «Янбаева тож». В 1920 г. было учтено в д. Старомусино в 92 дворах 239 мужчин и 243 женщины, в д. Мусино — в 38 дворах 117 мужчин и 135 женщин, в д. Маломусино — в 37 домах 85 мужчин и 106 женщин. Все деревни находились в составе Кармаскалинской волости, причем от ее центра они находились первая в 22, вторая в 15, третья в 20 верстах. В первой из них зафиксированы башкиры, во второй — тептяри, в третьей — тептяри и мишари.

Вотчина д. Мусино относилась к Минской волости, но в ходе отчуждения части ее владений, т.е. во время оформления договоров о продаже и аренде земель, часто называли эту волость Уршак-Минской. Это объясняется, по-видимому, тем, что обе эти волости иногда управлялись одним и тем же старшиной. Тем более, что название деревни тесно связано с именем старшины Уршак-Минской волости Мусы Кашкалтаева. В 1724 г. Муса — рядовой общинник³⁰. Через 10 лет Муса вместе с братьями Айсой и Усеем Кашкалтаевыми, а также с вотчинниками Илишем Токаевым, Укаем Кадышевым, Тохтагулом Бердыгуловым (с сыновьями Ишимбетом и Яппаром), Юсупом, Аиткулом и Мавлютом (сын Темей) Илимбетовыми, Сюлеем Мантокеевым, Сурой и Рысом Абдуллиными и Тавлой Кукеевым участвовал в припуске родственника Илимбетовых Чуваша в свою вотчинную землю на правах общего владения³¹. В 1764 г. в припуске тептярей в д. Тимкино и башкир в д. Сабырово участвовали те же вотчинники или их сыновья и внуки. Вот их имена: Рыс Абдуллин, Менекей Мавлютов, Мратбакый Сулейманов, Темей Мавлютов, Танатар Тавлин, Байдагул Илишев, Нияз Увакаев, Ялмамет Зиянов, Абдулкарим Увакаев, Тиняш Зиянов, Ямансары Бигянов, Кадыргул Рысов, Смак Иманов, Кусяп Туйгунов, Муллаш Юлдашев, Муаш Чувашев, Кунуряч Бердыгулов, Ишкиня Ишимбетов, Зайткул Шарипов, Зубаир Китикиев, Абдрак Юсупов.

О Мусе, как верном царизму старшине, можно получить сведения из публикации И. Г. Акманова³². Во второй половине июня 1735 г. Муса привез продовольствие своему родственнику, который в составе экспедиции И. К. Кирилова ехал на р. Орь для строительства городка-крепости Оренбург. На обратном пути он попал в руки повстанцев и находился в плену около недели, был очевидцем сражений повстанцев с ротами Вологодского полка. Освободившись из плена, 9 июля приехал в Уфу и рассказал все, что видел.

Известны имена сыновей и внуков Мусы — Муллагул и Заян (его сыновья Ялмамет, Тиняш). Тамга Мусы Кашкалтаева — 

Жители д. Мусино и в середине 40-х гг. XIX в. продолжали выезжать на яйляу. Но и земледелие заметно про-

²⁵ НА УНЦ РАН. Ф. 3. Оп. 12. Д. 73. Л. 44.

²⁶ РГАДА. Ф. 1324. Оп. 1. Д. 269. Л. 4.

²⁷ ЦГИА РБ. Ф. 2. Оп. 1. Д. 4014. Л. 120.

²⁸ МИБ. Т. 4. Ч. 2. С. 35.

²⁹ ЦГИА РБ. Ф. 172. Оп. 1. Д. 64. Л. 3.

³⁰ МИБ. Т. 3. С. 222.

³¹ Там же. С. 322–323.

³² ЮАС. Вып. 2. С. 345–351.

никло в их общество. На каждого из 213 жителей сеяли по 5,3 пуда озимого и ярового хлеба (всего 152 пуда озимого и 984 пуда ярового).

В 70-х гг. XIX в. зафиксировано наличие мечети и религиозного «училища».

В 1779 г. башкиры-вотчинники дд. Мусино и Сабырово составили раздельную запись на общую вотчинную землю с тем, чтобы «нам каждому в своей части владеть пахотной землею, санными покосами и прочими угодья, какие в тех наших частях состоят»³³.

К Кадышевой тюбе Уршак-Минской волости Стерлитамакского уезда относилась д. **Янбеково**, впоследствии после выдела части ее жителей и образования ими д. Новоянбеково (Давлекановский район) стала называться Староянбеково. Это произошло в конце XIX – начале XX вв. Во всяком случае к 1902 г. они уже были.

В конце XVIII в. в д. Янбеково в 15 дворах проживало 76 человек. Среди них были и безземельные башкиры (в 1795 г. 8 душ м.п.), припущенные в 1765 г. из исчезнувшей д. Сайфуллово. Несколько тептярей осело по договору 1805 г. 145 вотчинников при 25 домах было показано VIII ревизией. В 1825 г. припускались «вышедшие из-за границы» Мухтасип Давлетбаевич Сабаков и Бадель Абызгильдин. К X ревизии 1859 г. башкир-вотчинников насчитывалось 60 душ м.п., башкир-припущенников – столько же. Всех было 120 мужчин и 108 женщин при 40 дворах. 141 мужчина и 130 женщин насчитывалось в 1870 г., дворов – 49. 55 мужчин и 61 женщину при 23 домах по д. Староянбеково показали в 1902 г. Через 18 лет их стало 152 человека (79 мужчин и 73 женщины). Домов было 28.

Жители – скотоводы. Летом они выезжали на яйлау. Занимались лесными промыслами, пчеловодством. В 1842 г. на 145 человек было засеяно 24 пуда озимого и 304 пуда ярового хлеба.

Деревня имела мечеть и «магометанское училище»³⁴.

* * *

К Курпес-Табынской волости Уфимского уезда (в конце XVIII в. Стерлитамакского), где был расположен 8-й башкирский кантон, относились дд. Сысканово, Курыкарлыманово, Сарт-Наурузово и Сарт-Чишма. Последние две деревни в XVIII в. образовали Сартскую волость. Жители их приобрели права вотчинников. Но в начале следующего столетия последняя потеряла самостоятельность и вошла в Курпес-Табынскую волость.

Следует отметить, что в 30-х гг. XVIII в. были известны такие курпес-табынские деревни, как Ишкинчево, Татлыбаево и Тинкинчево, исчезнувшие, однако, к началу XIX в.

Все эти деревни находились в составе 5-й юрты 8-го кантона.

В 1795 г. д. **Сысканово** представляла собой самое большое поселение из вышеназванных и состояла из 34 дворов с 166 жителями, в том числе 8 дворов с 42 тептярями. VIII ревизия 1834 г. учла только 96 башкир. 182 жителя при 32 домах было к 1870 г. Почти такое же количество башкир и их дворов зафиксировала перепись 1920 г.

Деревню называли Князляр-Сысканово, по названию волости – Князь-Курпес-Табынской. В деревне проживал человек по фамилии Князев (зауряд-есаул Сайфутдин Куждавлетович Князев, 1795–1846). Кроме того, она была известна и как Кызыл-Яр, по расположению местности. Сегодня ее называют еще Баксалы (*бакса* – сад, с аффиксом – *лы*). Сыскан – антропоним. В прошлом такое имя у людей – не редкость.

Жители деревни занимались скотоводством и земледелием. В конце XVIII в. о жителях волости писали как о «посредственных хлебопашцах». В 1843 г. на каждого из 95 жителей было посеяно по 6,4 пуда хлеба, всего 88 пудов озимого и 528 пудов ярового.

Курыкарлыманово – новое поселение, возникшее в 1812 г., когда здесь обосновались 3 семьи (17 человек) из д. Сарт-Наурузово³⁵. На каждого жителя в 1843 г. было посеяно по 11,7 пуда хлеба.

IX и X ревизии не учитывали эту деревню по той причине, что она исчезла с карты волости.

Сарт-Наурузово – деревня, основанная сартами – выходцами из Средней Азии. Так называли в Башкортостане таджиков, туркмен и узбеков. Известен и первопоселенец. В показаниях главного старшины Каршинской волости Шарипа Мрякова в Уфимской провинциальной канцелярии о поборах с башкирского населения говорилось следующее: «В том же 1741 г. вешнюю ж порою Ногайской дороги, Сарцкой волости, деревни Наурузовой служилой тезик (т.е. таджик) Науруз, чей сын не знаю, с сыном Туманчем взяли у меня двух лошадей – меринов, рыже-пегово да солово-лысого, ценою за 40 руб., которых ... отослали ... к переводчику Шафею Енадарову»³⁶.

На табынской земле он был не первым поселенцем из сартов. Кумрык-табынцы еще в 1717 г. «припустили в свою вотчину», расположенную «в устье р. Инзер, вверх до устья р. Аскын», служилого тезика Артыка Иманаева, жителя д. Сарт³⁷. О местонахождении этой деревни, известной еще в начале XVIII в., трудно сказать что-то определенное. Тем более, что сарты оседали не только здесь, но и на минской вотчине и на северо-востоке Башкортостана. Но ясно, что к этой деревне Науруз отношения не имел, поскольку он был припущен башкирами Курпес-Табынской волости в 1739 г.³⁸

Впоследствии сарты, а также и калмыки, проживавшие в XVIII в. в Башкортостане, были ассимилированы коренными жителями. Об этом башкирские депутаты Екатеринбургской Уложенной комиссии Туктамыш Ишбулатов и Базаргул Юнаев в 1768 г. писали следующее: «Между нашего тарханского и башкирского народа именуется сартами, калмыками некоторая часть, но все единого с нами магометанского закона, которое их название произошло в древние времена, сарты, вышедшие из-за границы самопроизвольно от владений степных народов, а калмыки также в древние времена получены были нашими башкирцами при войнах в малолетстве, которые из давних лет именуется с нами единого

³⁵ ЦГИА РБ. Ф. 138. Оп. 2. Д. 374.

³⁶ МИБ. Т. 3. С. 521. Курпес-табынцы припустили их в 1739 г. РГАДА. Ф. 1324. Оп. 1. Д. 258. Л. 15.

³⁷ МИБ. Т. 3. С. 161–162.

³⁸ РГАДА. Ф. 1324. Оп. 1. Д. 258.

³³ МИБ. Т. 5. С. 101–102.

³⁴ РГВИА. Ф. 414. Д. 321; ЦГИА РБ. Ф. 172. Оп. 1. Д. 112.

звания башкирцами с отличием, что одни произошли от сарт, а другие — от калмык, по чему как землями и всеми угодьями общее владение имеем и почитаемся все башкирцами, равно же в государственных службах обще и наряду обращаемся без всякого отличества и отделения от башкирцев, просим, чтоб оным сартам и калмыкам, единственное уже звание иметь и именоватьца башкирцами, а звание сарт и калмык оставить»³⁹.

В 1795 г. V ревизия зафиксировала в д. Наурузово 30 домов с 152 башкирами, в т.ч. 80 мужчинами и 72 женщинами. 202 жителя и 37 дворов было в 1816 г. 5 семей полигамные. VIII ревизия 1834 г. показала 245 человек и 47 домов. Многобрачных семей оказалось 7. 40 дворов и 249 башкир было в 1850 г. Все жители — вотчинники. Но с 1860 г. в деревне появились и припущенники. Это были 46 башкир, 78 тептярей, 10 мишарей из д. Тынламас Киргизской волости Ябалаковской тюбы Мензелинского уезда (ныне Актанышский район Татарстана). В 1861 г. из д. Тукаево Булярской волости Мушугинской тюбы прибыло 85 тептярей, из д. Усы — 46 тептярей. Из того же уезда из д. Каскиново переехало сюда 3 семьи башкир, из д. Ильтимирево — 7 тептярей, из д. Новоалимово (Киргизская волость, ныне в Актанышском районе Татарстана) — 49 тептярей⁴⁰. В 1870 г. в д. Сарт-Наурузово в 93 дворах проживало 310 мужчин и 273 женщины. При 198 домах было 409 мужчин и 470 женщин в 1920 г. По этническому составу они — тептяри и башкиры.

В конце XVIII в. наурузовцы были «посредственными хлебопашцами», в основном занимались скотоводством с выездом на яйляу. Такими оставались они и в начале 40-х гг. XIX в., когда на 265 человек было засеяно лишь 64 пуда озимого и 352 пуда ярового хлеба. В этой деревне, как и в Ильчикеево, сравнительно большое развитие получает рыболовство. Кто-то имел лесопилку. Действовали мечеть и религиозное «училище».

Сарт-Чимша — поселение башкир, вышедших из тех же сартов. В конце XVIII в. в нем числилось 54 башкира при 20 домах и 11 тептярей (4 двора). Рост количества жителей и дворов виден в следующих цифрах: в 1816 г. в 17 дворах 127 жителей, в 1834 г. в 19 домах 126, в 1850 г. в 20 дворах 148 жителей. 150 человек и 31 дом показала X ревизия 1859 г. В 1870 г. зафиксировали 478 человек и 85 дворов. 952 человека и 191 дом числились по переписи 1920 г. До 1860 г. все жители, кроме 18 тептярей, владели земельными угодьями, считаясь вотчинниками. Затем среди жителей преобладают тептяри. Этому способствовал припуск большого количества безземельных башкир и татар, ставших тептярями.

Башкиры деревни занимались главным образом скотоводством. В одной ведомости сказано, что они «во время лета выходят на кочевку»⁴¹. В конце XVIII в. они были «нерадетельны» к хлебопашеству. Однако к сере-

дине следующего столетия чишминцы достигли значительных успехов в земледелии, засевая ежегодно по 9,6 пуда хлеба на каждого жителя (на 129 человек в 1843 г. всего 1240 пудов).

По данным 1870 г. в деревне действовала мечеть и при ней мектебе.

В конце сюжета о башкирских деревнях отметим и широкое участие их жителей в башкирских восстаниях 1704–1711 и 1735–1740 гг., а также в последней в истории России Крестьянской войне.

В начале первого из этих вооруженных выступлений казанский комиссар А. Сергеев, находившийся в Уфе, проявлял по отношению к местному населению чрезвычайную жестокость, что и побудило башкир к восстанию. Им были избиты представители башкир за то, что осмелились подать прошение на имя царя Петра I. В итоге «...от той же побойной скорби померли Ногайской дороги Табынской волости Биккул, Бишауылской — Шалтык-Абыз, Меркицкой — Клин»⁴². В документах упоминается житель Бишаул-Табынской волости Нурбат — активный участник восстания 1737 г.⁴³

Марийцев, татар, чувашей, мордвы и мишарей, переселенцев из Поволжья, оказавшихся без разрешения властей в Башкирии и поэтому названных «беглыми», разыскивали и принудительно возвращали на места специальные сыскные отряды. Башкиры, предоставившие им земельные наделы, всегда выступали против таких насильственных правительственных акций. Так, после подавления восстания 1704–1711 гг. к башкирам Уфимского уезда (т.е. всей огромной Исторической Башкирии) был направлен полковник граф И. Г. Головин для приведения их «в послушание» и для сбора пленных (во время восстаний с обеих сторон захватывались таковые) и беглых людей. Один из его людей Тимофей Юркин рапортовал о результатах своей поездки следующее: «...посылал он по Нагайской дороге в Бешауль-Табынскую волость к башкирцам Бексею с товарищи для высылки беглецов, и они, Бексей с тов., собрався многолюдством, учинили противность и беглецов не отдали, а которых было и взяли, и тех отбили и ево, Юркина, били дубьем»⁴⁴. Этому сюжету созвучны слова Н. В. Никольского: «Башкирцы принимали к себе вопреки указам беглых татар, чуваш, черемис и других и не выдавали их»⁴⁵.

Важные события происходили в 1735–1740 гг. и в Кальсер-Табынской волости. В документах часто упоминается один из предводителей восстания Килдыш-сэсэн (импровизатор) Агиев, которого источники называют «одним из главных к тому бунту (1737) завоотчиком». Он — старшина этой волости. Прапорщик Бардовский в рапорте от 25 июля 1740 г. писал, что его карательная команда нашла «воров башкирцев в Кальчирской волости близ горы Авзердяк (Зильмердак в Белорецком районе) на устье р. Зилане, которая впала в Зилим реку, и со оными де ворами был бой, где побито их воров мужска и женска полу 30 человек, взято мужска робят 2, женска 4,

³⁹ РГАДА. Ф. 342. Оп. 1. Д. 109. Ч. XI. Л. 267.

⁴⁰ ЦГИА РБ. Ф. 138. Оп. 1. Д. 728. В 1795 г. в д. Тынламас было 11 дворов башкир (57 человек), 19 дворов тептярей (165 человек); в д. Усы — 25 дворов башкир (218 человек), 3 двора тептярей (48 человек); в д. Новоалимово — 28 дворов башкирских тарханов (268 человек), 16 дворов тептярей (108 человек), 5 дворов мишарей (39 человек). РГАДА. Ф. 1355. Д. 1879 (Мензелинский уезд); *Габдрафиков Х.* Родословная моеи деревни. Йәшлек. 5 мая 1990.

⁴¹ ЮАС. Вып. 2. С. 249.

⁴² МИБ. Ч. 1. С. 113.

⁴³ Там же. С. 355.

⁴⁴ Там же. С. 295.

⁴⁵ *Никольский Н. В.* Конспект по истории народностей Поволжья. Казань, 1919. С. 64.

скота лошадей больших и жеребят 10, коров больших и телят 30»⁴⁶.

Среди повстанцев в 1737–1739 гг. были башкиры Ашир Апасев из Кесе-Табынской и Урус Савалеев из Кумрык-Табынской волостей⁴⁷.

В годы Крестьянской войны под предводительством Е. И. Пугачева жители 152 дворов под командой старшины Юмран-Табынской волости Каипкула Аслыкаева и 92 дворов под ведением его помощника Ярмухамета Абдрясева, 125 дворов Кальсер-Табынской волости старшины Юлкупты Умерова находились в составе повстанческих полков⁴⁸.

Тептярские и мишарские деревни

На вотчинной земле башкир Уршак-Минской волости возникла д. Адзитарово. Основали ее тептяри по договору с вотчинниками в 1735 г.⁴⁹ Это были тептяри-припущенники. Но в прошении жителей этой деревни Абдулгази Мурадымова, Шамсутдина Худайбердина, Тухватуллы Хуснутдинова и Мухамадияра Валишина от 17 июля 1843 г. видно, что их предок ясачный татарин Юлдаш Исмагилов купил землю у уршак-минцев по договорной записи 1739 г.⁵⁰ Таким образом, два источника свидетельствуют о том, что среди тептярей деревни были припущенники, из которых одни только пользовались уршак-минской вотчиной, другие владели ею на основе купчей записи.

Мишари были припущены башкирами в 1758 г., причем без согласия тептярей. Возник спор между ними относительно землепользования. В 1777 г. они «миролюбно» согласились его уладить с оставлением мишарей у себя. В начале XIX в. припускалась новая группа мишарей. Их соседом оказался муфтий – председатель Оренбургского Мусульманского духовного собрания в Уфе Мухаметжан Гусейнов, приобретший в 1791 г. у уршак-минцев землю в собственность⁵¹ и основавший хутор Харам Абат. В 30-х гг. XIX в. при этом хуторе тептяри д. Адзитарово создали выселок из трех домов, оказавшись тем самым на чужом участке. Поэтому они были вынуждены вернуться в коренное поселение.

Название д. Адзитарово происходит от антропонима. Людей по имени Адзитар можно встретить в источниках немало. Обратим внимание только на одного из них. В прошении башкир четырех дорог за 1728 г. о притеснениях воевод имеется и тамга жителя д. Мин Минской же волости Атьетяра Илкаева⁵². Д. Адзитарово находится именно на территории этой волости. Но этого крайне недостаточно для того, чтобы доказать причастность вышеупомянутого вотчинника к названию одноименной деревни. Если не он, то кто же имеет непосредственное отношение к имени деревни? Почему Адзитарово не известно по имени первопоселенца Юлдаша Исмагило-

ва? Имеется ли генетическая связь с двумя другими деревнями – Адзитарово 1-е (Кшанны) и Новоадзитарово, расположенными в Аургазинском районе? Вопросов, как видим, немало, но ответов на них у нас пока нет.

Тептярская деревня по этническому составу постепенно становилась мишарской. В 1834 г. тептярей-мужчин здесь насчитывалось 54 человека, мишарей – 256 душ м.п.⁵³ В 1920 г. в деревне было 999 мужчин и 1055 женщин. Мишари преобладали. Имели 393 двора.

Из мишарских поселений раньше всех на территории района возникла деревня под именем первопоселенца Муслюма Каныбекова, впоследствии получившая название Бузовьязы, от гидронима – названия речки. Д. **Муслюмово** (Бузовьязы – Бозаяз) была основана на земле Уршак-Минской волости, расположенной в Стерлитамакском уезде. Сохранилась договорная запись башкир о припуске мишарей от 2 марта 1757 г. Припускали мишарей жители д. Мрясово (ныне Старомрясово Давлекановского района). От имени вотчинников волости их поверенным Ретькой Зимбетовым была дана эта запись: «...команды (мишарского) старшины Сулеймана Деваева, деревни Айметевы* служилым мещерякам Муслюму Каныбекову, Бакиру Бикметову, Абдику Каныбекову с товарищи в том, что, имея у себя довольную землю, припустили мы их, Муслюма с товарищи, на старинную крепостную свою землю, праздноележащую, поселитца 12-ти дворами и жить, землю пахать, сено косить и лес рубить, дворами строитца и скота всякого водить, и зверей – выдру, норки, лисиц – гонять, и самосадки** приискивая, делить с нами, башкирцами, пополам. За которое припущение рядили мы ... у них, Муслюма с товарищи, оброку по 2 руб. по 40 коп. (т.е. по 20 коп. с двора) на год. А владеть им ... тою нашею землею ... с нынешнего 1757-го году впредь 20 лет»⁵⁴. Далее указывались границы заселяемой вотчины. Запись 1757 г. была подтверждена указом Уфимской провинциальной канцелярии от 4 сентября 1761 г. По истечении срока был заключен новый договор сроком на 50 лет с уплатой оброка по 20 коп. в год с двора. На договоре имеются подписи и тамги сотника и 77 башкир с приложением волостной печати. Вотчинники обязались через 50 лет «отдать эту землю мещерякам по надлежащей цене»⁵⁵. Часть мишарей была припущена по договору 1764 г.⁵⁶

Темпы роста численности мишарей были высокие. Так, если в 1795 г. было 152 мужчины и 170 женщин при 60 домах, то в 1859 г. – 749 мужчин и 741 женщина при 212 дворах. 1295 мужчин, 1206 женщин и 460 домов насчитывалось в 1902 г. 3748 человек, в т. ч. 1769 мужчин и 1979 женщин, а также 657 дворов показала перепись 1920 г.

Мишари сами припускали к себе государственных крестьян из татар. Вот почему к 1920 г. национальная принадлежность жителей определялась как «мещеряки и татары».

⁴⁶ МИБ. Ч. 1. С. 456.

⁴⁷ Там же. С. 347.

⁴⁸ Крестьянская война 1773–1775 гг. на территории Башкирии. С. 287.

⁴⁹ ЦГИА РБ. Ф. 1. Оп. 1. Д. 2388.

⁵⁰ Там же.

⁵¹ МИБ. Т. 5. С. 311–312.

⁵² МИБ. Ч. 1. С. 124.

⁵³ ЦГИА РБ. Ф. 172. Оп. 1. Д. 112.

* Мишарская д. Айметово, исчезнувшая из-за переселения ее жителей в другие деревни, находилась в Ногайской дороге.

** Самосадки – дикие борти.

⁵⁴ МИБ. Т. 4. Ч. 1. С. 141–142.

⁵⁵ ЦГИА РБ. Ф. 1. Оп. 1. Д. 467, 2083.

⁵⁶ Там же. Ф. 172. Оп. 1. Д. 64.

Бузовьязы — родина видного сподвижника Е. И. Пугачева мишарского сотника Канзафара Усаева. Ко времени образования деревни ему было 19 лет.

Местом его рождения, по-видимому, является д. Чекагушево, поскольку он имел там родственников⁵⁷. Канзафар служил муллой, затем был избран сотником — главой 100 дворов мишарей своей деревни. В октябре 1773 г. примкнул к восстанию, служил писарем у атамана Кинзи Арсланова. В штабе Пугачева «пробыл ... с месяц».

Затем «выезжал я неоднократно, — говорил он на допросе 4 августа 1774 г., — под Оренбург на сражение с выласками, за что и пожалован был в ... полковники. И послан ... в Уфимский уезд возмущать народ, набирать себе толпу и уверять, что он, Пугачев, — подлинно (царь) Петр Федорович, а противящихся вешать»⁵⁸. Участвовал в боевых операциях под Кунгуром, Екатеринбургом и Уфой. Во время сражения под Уфой он попал в плен, затем был выпущен после мнимого раскаяния. Но у себя дома Канзафар был пойман верными царизму односельчанами — походным старшиной Муксином Абдусаламовым и мишарским старшиной Ишмухаметом Сулеймановым, которые повезли его в Уфу. По пути ему удалось бежать⁵⁹, и он направился к Пугачеву, который стоял у р. Ай. Он получил «манифест о возмущении народа и указ для ведома всем, что я (главный) полковник». Для того, чтобы напасть на Уфу и «разбить российские войска», Усаев создал в Западной Башкирии четырехсотенный повстанческий отряд, состоявший «из башкирцев, мешеряков, татар и заводских крестьян». Однако в начале августа 1774 г., по его словам, «будучи под деревнею Ермолкиною (ныне Бижбулякский район), башкирским старшиною (Кара-Табынской волости) Кидрясом (Муллагаевым из д. Кидрячево ныне Давлекановского района) з двумя мешеряками, бывшими у меня охотно (добровольно) в толпе, я пойман и сюда (в Бугульму) представлен»⁶⁰. За поимку Канзафара К. Муллакаев получил 50 руб. и похвальный указ. Усаев находился под следствием в Казани и Москве. По приговору Сената сослан на каторжные работы в Рогервик (ныне г. Палдиски в Эстонии), где разделил судьбу выдающегося сподвижника Пугачева Салавата Юлаева. Умер 10 июля 1804 г.

Муксин Абдусаламов просил власти передать ему и его брату Зямгуру во владение дома Канзафара Усаева, мишарей-первопоселенцев, повстанцев Абдюка Каныбекова и его сына Рафика, ссылаясь на то, что эти лица участвовали в разгроме его домов в д. Бузовьязы⁶¹.

В д. Бузовьязы и вокруг нее происходили в эти годы важные события. Среди повстанцев с карателями воевали 226 мишарей из команды старшины Ишмухамета Сулейманова и 79 — из команды Муксина Абдусаламова⁶².

Ишмухамет Сулейманов 24 февраля 1774 г. сообщил в Уфу, что повстанцы готовы захватить д. Бузовьязы. И вместе с Муксином предлагал использовать мишарскую

команду в карательных действиях против отряда пугачевского полковника Караная Муратова. Объединенные башкирские отряды повстанцев старшин Ишкини Аисова, Мурадыма Сеитмамбетова, сотника Каймурзы* и Губайдуллы Кадангулова напали на дд. Тукаево и Бузовьязы, а передовые их отряды появились в дд. Адзитарово и Алмантаево⁶³.

Старшины Муксин Абдусаламов и Ишмухамет Сулейманов, оставаясь «верными» властям, вели беспощадную кровавую борьбу против пугачевцев. С середины июня 1774 г. отряды этих старшин перешли под командование Михельсона. Преследуя войско Пугачева, Муксин дошел с Михельсоном до Казани. Начальник секретных комиссий П. С. Потемкин приказал этим двум старшинам вернуться в Башкирию для борьбы с восставшими, которые во главе с Салаватом Юлаевым продолжали военные действия. Теперь все силы карателей были направлены на северо-восток Башкирии, где продолжалось пламя народной войны. Среди них находились команды Ишмухамета Сулейманова, Бахтияра Янышева, Зямгура Абдусаламова, участвовавшие в разгроме трехтысячного отряда Салавата Юлаева недалеко от крепости Ельдяк и в его преследовании. 25 ноября 1774 г. Салават был захвачен близ д. Каратавлы. Муксин и Зямгур Абдусаламовы играли особую роль в пленении народного вождя.

Первый из них, помимо денег за поимку Салавата Юлаева, получил от губернатора пять аршин алого сукна на кафтан. Муксин был одним из тех, кто захватил Батыршу Галиева, одного из предводителей восстания 1755 г. в Башкирии. Ишмухамет Сулейманов был награжден золотой медалью за услуги властям в искоренении «бунтовщиков». Его династия была верна семейной традиции по борьбе с народными массами. Отец, Сулейман Деваев, подавлял восстания тептярей и бобылей в 1747 г. и башкир в 1755 г. Дед — Девай Деваев — участник борьбы с восставшими в 1738 г.⁶⁴

В первой половине XIX в. д. Бузовьязы становится местом пребывания начальника 2-го, иногда и объединенного 2–3-го мишарских кантонов. Сама деревня входила в 1-ю юрту 2-го кантона. В 30-х гг. XIX в. начальником кантона был сотник Фазуллы Зямгурович Резяпов (здесь же жили его братья Абдуллатиф, Зайнулла, Рахматулла, Ибатулла). В 40-х гг. его место занял сын Шагибак Фазуллович Резяпов⁶⁵.

Жители занимались земледелием, животноводством, промыслами, торговлей. В 1902 г. работала русско-башкирская школа, действовало почтовое отделение.

Бузовьязбаш — поселение мишарей, возникшее между 1915–1919 гг. В 1926 г. поселок имел 19 хозяйств. Можно предположить, что его основали жители д. Бузовьязы.

Д. Биштяка (*биш* — пять, *тэкэ* — баран) сегодня называется Шаймуратово в честь народного героя, командира 112-й (16-й) Башкирской кавалерийской дивизии, про-

⁵⁷ МИБ. Т. 4. Ч. 2. С. 389, 390.

⁵⁸ Крестьянская война 1773–1775 гг. на территории Башкирии. С. 220.

⁵⁹ Гвоздиков И. М. Документы свидетельствуют // Поиски и находки. Уфа, 1984. С. 118–119.

⁶⁰ Крестьянская война 1773–1775 гг. на территории Башкирии. С. 223.

⁶¹ Там же. С. 402.

⁶² Там же. С. 288.

* Султанаева.

⁶³ Крестьянская война 1773–1775 гг. на территории Башкирии. С. 163, 216, 394.

⁶⁴ Гвоздиков И. М. Документы свидетельствуют. С. 115–116, 123.

⁶⁵ Адрес-календарь или общий штат Российской империи на 1848 год. Ч. 2. Оренбургская губерния. С. 114.

славившегося в годы Великой Отечественной войны, уроженца деревни Минигали Мингажевича Шаймуратова. Деревня основана мишарями по договорной записи о припуске, заключенной между башкирами-вотчинниками д. Мусино Минской волости и мишарским старшиной Урманом Уразовым в мае 1755 г.⁶⁶ Всего было 8 дворов. К ним прибавилось в 1764 г. еще 7 семей. Мишари, припущенные минцами, в 1759 г. оформили купчую, став владельцами приобретенных земель.

17 апреля 1792 г. мусинцы припустили тептярей из команды старшины Мавлюта Мусина сроком на 50 лет. 18 апреля 1792 г. теми же вотчинниками из д. Мусино припущена сроком на 70 лет другая группа тептярей из команды старшины Гумера Баязитова⁶⁷.

Мишари и тептяри подчинялись разным управлениям. В первой половине XIX в. мишари находились в составе 12-й юрты 3-го мишарского кантона, а тептяри — в рядах тептярской команды № 1 Уфимского уезда. Затем деревня относилась к Кармаскалинской волости.

Мишари численно преобладали над тептярями. В 1816 г. мишари имели 76 домов (211 мужчин), а тептяри — 13 (78 душ м.п.). По VIII ревизии 1834 г. мишарей было 630 человек, тептярей — 160⁶⁸. 902 мишаря показала IX ревизия. Им принадлежало 95 домов. В 1895 г. всех жителей насчитывалось 1017 мужчин и 991 женщина при 349 дворах. В 547 домах проживало 1296 мужчин и 1389 женщин в 1920 г. Мишари — преобладающая национальность. Высокий природный рост населения можно объяснить не только естественным ростом, но и припуском новых групп тептярей и мишарей.

В конце XIX в. здесь получили распространение плотничное и печное ремесла. Имелась лесопилка. По воскресным дням проводился базар. 4 хозяина держали домовые лавки. Мусульманский приход владел 3 мечетями.

От кантонного периода истории деревни сохранилось одно «военно-судное дело», по которому указом 1835 г. губернатором В. А. Перовским разжалованы в рядовые старшинский помощник Абдулхабир Умеров и походный старшина Сахивалит Абдулгафаров за незаконный сбор денег по 50 коп. с каждой из 212 душ⁶⁹.

Д. **Киешки**, расположенная при одноименной речке, была основана тептярями на основе купчей записи с башкирами д. Мусино Минской волости от 17 марта 1764 г. Данная запись о покупке ими земли подтверждалась договором между сторонами в 1795 г. Однако вскоре выяснилось, что купчая запись от 17 марта 1764 г. была дана 14 башкирам д. Сабырово и тептярям д. Тимкино, а не тептярям д. Киешки. Причем последние не представили текст купчей, а лишь ссылались на нее. Такое положение объясняется тем, что жители исчезнувшей д. Сабырово оказались в дд. Киешки и Сальзигутово. Вотчинники после издания указа от 11 февраля 1736 г. могли продать им землю, поскольку этим законом такое отчуждение земель разрешалось⁷⁰. Одним словом, часть тептя-

рей осела на земле мусинцев в качестве припущенников, пользовавшихся их землями, а другая часть действительно владела землей на правах собственников на основе записи 1764 г.

В 1791 г. образовалась дочерняя д. Новокиешки. С того времени коренное поселение именовалось Старокиешки.

По V ревизии 1795 г. в д. Старокиешки тептярей было 116 душ м.п., по VIII — 217 душ. В 1870 г. 722 тептяря проживало в 118 домах. Преобладающая национальность определена как башкирская⁷¹.

1578 человек и 325 дворов насчитывалось в деревне в 1920 г. И здесь национальность показана как башкирская⁷². Однако вернее было бы указать жителей как тептярей, поскольку их было большинство, а башкир — выходцев из д. Сабырово — меньшинство.

Д. **Тимкино** расположена также на земле д. Мусино Минской волости. Вотчинники по записи 2 февраля 1764 г. припустили 14 дворов, в т.ч. 3 дома башкир д. Сабырово, 2 двора башкир д. Мусино и 9 дворов мишарей д. Тимкино «для жительства и поселения вечно» по рр. Агидель и Чесноковка. Запись утверждена Уфимской провинциальной канцелярией 17 марта 1764 г. «За тот вечный припуск» жители д. Мусино «от тех припущенников» получили 263 руб. Тем самым припущенники получили равные права с вотчинниками, т.е. стали владельцами полученной ими земли. Определены и границы этой земли. «На Ногайской дороге, расстоянием от города Уфы в 15-ти верстах, между села Вознесенского (ныне — Чесноковка) и деревни ... Мусиной в межах окружности, а именно: начиная от Белой реки, от устья Чесноковки, не дойдя до оной, поворота влево степью возле земли дворянина Дмитрия Погорского на две березы, а от тех берез степью ж, поворота вправо, на конец ложины к колочку, поворота вправо по речке Чесноковке на устье болотины, называемой Сары-Сазе, а оттоль на березовой колочек, а со оною между лесу, называемого Проворотье, по черной дороге до речки Бельяды, до устья оной, чрез Уршак на устье речки Узянь, оною речкою Узянь до клатбища Токтарова, а от оною клатбища дубовым логом низом возле колка, называемого Зити-Бярянь, а возле оною на озеро Ветловое, возле оною по суходолу, а от оною суходолу подле дубников, состоящих близ колку, называемого Карагай-Ташлы, а от оных дубников на черной тал ложиною до речки, коя пала в речку ж Карламан, идучи тою речкою до колков, называемых Ташлы-Синкир, проворотьями на черной тал между лесу, называемого Тау-Синкир, а от оною возле дубников степью на осокоревой куст до Актубы, а от оной Актубы до куста, называемого Утяку, а от оною Утяку степью на таловой кустик, а со оною кустика степью ж до суходолу, называемого Кунь-Тумыш, а со оною на Емуранское клатбище возле Белой, на состоящие осокори, называемые Чек, а со оных осокорей возле Белой вниз до Уршацкого устья, а от оною Уршацкого устья до вышеписанной межи до устья речки Чесноковки»⁷³.

⁶⁶ ЦГИА РБ. Ф. 1. Оп. 1. Д. 1244. Л. 2.

⁶⁷ Там же. Л. 80. По словам самих тептярей, некоторые из них были припущены с уплатой башкирам оброка по 25 коп. со двора в год по договору от 10 мая 1765 г. Там же. Ф. 2. Оп. 1. Д. 1755. Л. 101.

⁶⁸ Там же. Ф. 138. Оп. 2. Д. 459. Л. 50.

⁶⁹ Там же. Ф. 6. Оп. 1. Д. 102. Л. 2.

⁷⁰ Там же. Ф. 1. Оп. 1. Д. 1244. Л. 56, 92.

⁷¹ Список населенных мест по сведениям 1870 г. Т. 45.

⁷² Список населенных пунктов Башреспублики. С. 140.

⁷³ МИБ. Т. 4. Ч. 1. С. 288–289; ЦГИА РБ. Ф. 1. Оп. 1. Д. 1244. Л. 164.

Первопоселенцами д. Тимкино были тептяри Муса, Мряс и Кузяк Бикметовы, Сатлык Кирилов, Алимгул Юлдашев, Кузяш и Якшибай Байдашевы, Чюрюбай Бабинов и Тимекей Ишимбетов. По имени Тимекея деревня называется Тимкино⁷⁴.

В 1795 г. в д. Тимкино было учтено 115 мужчин из тептярей. В 1801 г. образовалась д. **Новотимкино** (в 1834 г. 99 мужчин). Коренное поселение стали называть Старотимкино. Новотимкинцы владели землей по той же записи 1764 г., по какой имели ее в собственности их деды. По VII ревизии 1816 г. в д. Новотимкино при р. Ельмурза 64 души м.п. проживало в 30 домах. Приход имел свою мечеть⁷⁵. Старотимкинцы приняли к себе мишарей на правах уплаты им оброка. В 1834 г. мишарей насчитывалось 21 мужчина и 26 женщин. Тептярей было 189 мужчин. Затем коренное поселение по течению р. Уштили называется Нижнетимкино (в 1906 г. 118 дворов с 631 жителем, 2 бакалейные лавки), а новое — Верхнетимкино (в 1906 г. в 115 домах проживал 571 человек; имелась лавка). В двух деревнях при двух мечетях было мусульманское «училище». В 1920 г. в д. Нижнетимкино в 171 дворе жили 880 тептярей, в д. Верхнетимкино было 152 дома и 784 жителя из тептярей и башкир⁷⁶.

В 1795 г. образовался выселок из д. Тимкино, ставший д. **Балтино**. Основал деревню сын первопоселенца коренного поселения Балта Тимекеев (Тимкеев, Тимкин). По V ревизии там проживало 6, по VII — 9, по VIII ревизии — 8 тептярей-мужчин⁷⁷. В 1870 г. д. Балтино называли Ильясово. 97 мужчин и 85 женщин жило при 32 дворах. У прихожан были мечеть и школа. При этом все они названы башкирами, а татары учтены особо: в 7 домах 28 мужчин и 23 женщины⁷⁸. В 1920 г. в 23 дворах зафиксированы 51 мужчина и 59 женщин. Все 110 человек — тептяри.

Д. **Ильтуганово** возникла на Минской земле в 1764 г., когда ясачных татар припустили башкиры д. Мусино. Первопоселенцем был сотник из д. Карамалы Ильтуган Ильмикеев⁷⁹. Известно, что в восстании Пугачева участвовал 71 ясачный татарин из д. Ильтуганово. Затем деревня дважды упоминается в опубликованных источниках за 1789, 1791 гг. 435 жителей, в т.ч. 22 башкира, при 62 дворах было в 1870 г. По Всероссийской переписи 1897 г. деревня насчитывала 812 человек и 140 домов. В распоряжении прихожан находились мечеть и школа, 1 лавка. Деревня тогда названа Алимгулово, причем указано и третье ее название — Именликулево. Перепись 1920 г. показала в ней 903 тептяря и мишаря, 184 дома. Наблюдаются, как видно, высокие темпы увеличения населения, происходившего как за счет естественного роста, так и из-за притока тептярей из других мест.

В 1795 г. по договорной записи с минцами возникла д. **Новоильтуганово**. Тогда население ее состояло из 6 мишарей и 72 тептярей⁸⁰. За припуск они платили башкирам 10 руб. в год. Затем сведений о деревне в источ-

никах не встречается. В 1920 г. в 49 дворах проживало 224 человека из татар.

Д. **Сальзигутово** основали тептяри по договору 1789 г., заключенному с теми же вотчинниками д. Мусино Минской волости⁸¹. По данным другого источника известно, что еще в 1764 г. минцы припустили 10 дворов тептярей, образовавших новое поселение Сальзигутово⁸². В 1795 г. в ней числилось 18 душ м.п. тептярей. В 1816 г. их было 36, в 1834 г. — 39 мужчин. В 1895 г. д. Сальзигутово названа Киешки, т.е. указаны генетические связи ее жителей, подтверждая тем самым место их выхода. В тот год в деревне проживало 242 (48 дворов), в 1920 г. — 274 (55 домов) человека. Преобладающей национальностью показана башкирская⁸³.

Д. **Сабырово** имеет долгую историю. Ее житель Салих Ярышев с товарищами называли себя башкирами. Однако вотчинники Суби-Минской волости отрицали их башкирское происхождение, еще в 1779 г. ссылаясь на то, что их предки, припущенные на землю башкир Минской волости, были татарами. Минцы взыскивали ежегодно с Салиха Ярышева с тов. оброк по 18 коп. в год, т.е. ту же сумму, которую должны были платить их предки по припуску. Уфимская нижняя расправа освободила их от оброка в пользу вотчинников⁸⁴.

Оказывается, что их предок татарский князь Умряс-мурза Ямметов Ишеев, выходец из Свяжского уезда Казанской губернии, был припущен вотчинниками еще задолго до 1700 г. В том году он получил грамоту на землю «по Уршаку реке, на низ идучи берегом левою стороною до устья Ичтимы речки, а верхняя мета до Мотаровской горы, и тою горою до Билярзы речки, а от той речки до Черного лесу, и до перелеска, и до Берсваны речки, до толстой березы и до Калмацкого озера, а от озера Калмацкого до устья Штили речки». С этих угодий платили они тептярский ясак и несли царскую службу. Жили, однако, не на этой земле, а в башкирской д. Шалтыково. Значит, вотчиной владели наездом. Затем они «поселились своею деревнею Баимбетовою», примерно в 1692 г.⁸⁵ Впоследствии по непонятным причинам потомки Ишеева лишились этой вотчины и по договорной записи от 17 марта 1764 г. башкиры д. Мусино Минской волости оформили им «вечный припуск» с получением от них 263 руб.⁸⁶ Тогда потомки князя Умряса-мурзы в лице Салиха Ярышева с тов. жили в д. Сабырово по р. Уршак. С тех времен до 1920 г. ни одна ведомость не включала эту деревню. Советская перепись показала две деревни: Старосабырово 20-дворной с 104 башкирами и Новосабырово 12-дворной с 67 башкирами. Обе находились в Булгаковской волости Уфимского кантона. Сегодня их не найти на карте района.

Все вышеназванные населенные пункты тептярей возникли на вотчинной земле башкир д. Мусино Минской волости по их припуску.

⁷⁴ МИБ. Т. 4. Ч. 1. С. 288.

⁷⁵ ЦГИА РБ. Ф. 2. Оп. 1. Д. 1755. Л. 168.

⁷⁶ Список населенных пунктов Башреспублики. С. 140.

⁷⁷ ЦГИА РБ. Ф. 172. Оп. 1. Д. 64. Л. 5; Ф. 138. Оп. 2. Д. 68.

⁷⁸ Список населенных мест по сведениям 1870 г. Т. 45.

⁷⁹ ЦГИА РБ. Ф. 351. Оп. 1. Д. 3100. Л. 54.

⁸⁰ Там же.

⁸¹ Малоизученные источники по истории Башкирии. С. 99.

⁸² МИБ. Т. 4. Ч. 1. С. 289. Часть тептярей припустили жители д. Мрясово Уршак-Минской волости.

⁸³ Список населенных пунктов Башреспублики. С. 141.

⁸⁴ МИБ. Т. 5. С. 677.






⁸⁵ Там же. Ч. 1. С. 100–102.

⁸⁶ Там же. Т. 4. Ч. 1. С. 287–289.

* * *

А теперь речь пойдет о тептярских деревнях, основанных на вотчине Бишаул-Табынской волости. Это — дд. Сахаево и Улукулево.

Ранняя история д. Сахаево не совсем ясна. Тем не менее на основе имеющихся материалов можно выяснить время ее основания и решить другие вопросы. В 1706 г. казанским комиссаром А. Сергеевым, прибывшим в Уфу для подавления башкирского восстания и сбора лошадей, было казнено 9 башкир. Среди них был житель д. Сахаево Ногайской дороги Кармыш Сахаев⁸⁷. Деревня башкирских вотчинников впоследствии становится припущенным поселением тептярей.

Бишаултабынцы Ильчигул Биталин, Мамбетчура Иткеев припустили тептярей в д. Сахаево, но время оформления договорной записи не известно. 5 февраля 1734 г. их сыновья — Нибосай Ильчигулов (его тамга ) и Ильчибай Мамбетчурин (тамга ) дали запись о припуске служилого татарина из д. Арсланбеково Чюбар-абыза Бикеева (его тамга ) и татарина из д. Сахаево Алимбета Митресова (тамга ) «в товарищество», т.е. с правом владения уступленной вотчинной земли с уплатой в казну ясака и других податей. Земля «называется Таштюбою да Караяром, что на Инзере да ниже Караяру, да Кайды речки, и по одной речке островом аремою». В первый припуск, как и во второй, припущенные татары получили равные права с башкирами-вотчинниками. Интересно отметить и то, что среди припущенников были люди по фамилии Сахаевы, получившие от башкир право вотчинников⁸⁸. Удивительно, но факт, что в первый припуск татар среди них был и Кармыш Сахаев, тезка и однофамилец казненного Сергеевым башкира. И вот его сын Тлевкей Кармышев (его тамга ) 5 февраля 1734 г. наравне с башкирами-вотчинниками участвовал в припуске двух татар.

В опубликованных документах за 1737 г. еще раз упоминается эта деревня, когда из-за голода вынуждены были продать себя в дворовые за 25 руб. писарю роты г. Уфа М. П. Жукову два башкирских мальчика из Минской волости, башкирка из Бурзянской волости, чувашка из д. Токмаклы и татарский мальчик Ирсыбай Бескыбаев из д. Сахаево, которые должны были «вечно жить в работе без всякие отговорки», а «за вино и слушание» владельцу дано право «смирить их домовым смирением»⁸⁹.

Формирование тептярского населения деревни продолжалось и во второй половине XVIII в. Жители башкирских дд. Акташ, Бишаул-Унгарово и Муксиново Бишаул-Табынской волости заключили договорное письмо о припуске тептярей в д. Сахаево. Текст его гласит: «1758 года генваря 15 дня Уфимского уезда Нагайской дороги Бишаул-Табынской волости команды старшины Ислакая башкирцы с согласия больших и малых припустили на собственную их землю для вечного владения деревни Сакаевой: Сарабая Сакаева, Калмурзу Сакаева, Батыра Чурсобаева, Мансура Глявкеева, Девлетбая Урсенеева, Абубакира Бикбавова, Булата Калмакаева, Акбаша

Севентеева, Биктимира Сантинова, Утегула Танатарова, Сулеймана Кулметова, Кинзикея Укулметова и Уруса Актова, всего 14-ю дворами, со взятым в уплату денег 75 руб. и пользоваться им разными выгодами и борти делать, птицу, зверей и рыбу ловить, сено косить, хмель щипать без препятствия и на речке Сулу Карламане мельничным местом, а межа той их земле значит: первая от устья Инжера, по другую сторону речки Симу, и вверх по одной и от устья речки Куртя по сю сторону вверх от устья речки Асаклы подле озера Кажжак-куля по Белой болоте идти от состоящей в вершины одной от круглой степи вниз по Белой болоте, от вершины речки называемой Кышлав-Илги и по Белой же болоте вдоль озера Кундузлыкуля вниз до устья онога болота и по Белой болоте до устья озера Кизи-куля вниз по Инжеру до устья онога, а в Инжере им дела нет,... до вершины озера Каракуля, по ту сторону Каракуля, от овечьего брода по другую сторону ... к Белой по черной дороге, вверх до Аитового жилища ... Помянутым 14 дворам ... оброк имеют отдавать по 20 коп.»⁹⁰.

15 августа 1791 г. вотчинники вторично дали договорную запись сроком на 60 лет с единовременной платой 400 руб. Кроме того, тептяри платили им по 25 коп., с двора в год⁹¹. Договор был утвержден 17 июня 1796 г.

Таким образом, есть все основания утверждать, что жители д. Сахаево состояли из основателей ее башкир, оказавшихся по разным причинам (за участие в восстании 1704—1711 гг. и др.) припущенниками, и татар, припущенных вотчинниками и ставших тептярями, часть которых владела, другая часть пользовалась землей.

По V ревизии в деревне насчитывалось 78 тептярей м.п. 148 душ их было к VIII ревизии 1834 г. 305 человек и 65 домов показала выборочная перепись 1870 г. Через 25 лет в 131 дворе проживало 750 человек. 1386 жителей и 259 домов было в 1920 г.

Деревня, расположенная при озерах Яктыкуль и Сасыкуль, в конце XIX в. имела 2 бакалейные лавки, мечеть и школу при ней.

В конце XVIII в. в материалах V ревизии указано и второе название деревни — «Улукуль тож».

На вотчинной земле бишаул-табынцев находится самостоятельная д. Улукулево, национально смешанная по населению и расположенная при одноименном озере. Первыми поселенцами ее были мишари и служилые татары, припущенные вотчинниками по договорным записям 1752 и 1760 гг. Мишарями текст первого договора не был представлен властям. Поэтому он не сохранился, его содержание нам не известно. Что касается второго, то он опубликован в сборнике. 3 ноября 1760 г. служилый татарин Рысмет Уразметов из д. Игень-Елга, Муллай Муллашев из д. Арово, Илкей Уразаков, Суюндук Токбаев из д. Юрмаш, ясачный татарин Муслюм Сюлекеев из д. Абдуллино Ногайской дороги из команды мишарского старшины Алмекея Алкеева и ясачный татарин Зияш Янбаев из д. Илеево Сибирской дороги из команды старшины Алексея Бикметова обратились в Уфимскую провинциальную канцелярию с просьбой о переселении на новые места жительства. Причиной их желаний переменить местожительство являлись низкая урожайность, неплодо-

⁸⁷ Акманов И. Г. Один из памятников прошлого. Агидель. 1966. № 12. С. 82.

⁸⁸ МИБ. Т. 4. Ч. 1. С. 317—318.

⁸⁹ Там же. С. 365.

⁹⁰ ЦГИА РБ. Ф. 2. Оп. 1. Д. 750. Л. 3, 13—14.

⁹¹ РГАДА. Ф. 1324. Оп. 1. Д. 258. Л. 7.

родие земель, вызванные низким развитием культуры сельского хозяйства, преобладанием в земледелии переменной системы⁹². Чтобы «исправно нести службу и гонять подводы» и «в конец не оскудеть», они взяли «на оброк землю под городом (Уфой) на Нагайской дороге в Бешаульской волости у башкирцев блис деревень Унгаровой, Акташевой, Мукиновой на большом озере Улукуле в деревне Рысметово, подле которой и большая дорога обстоит с версту. На которой земле и жительство иметь ... желаем. Только без дозволительного о том житье указа переехать ныне мы, именованные, имеем опасение»⁹³. 9 ноября того же года Уфимская канцелярия разрешила им «во оной деревни Рысметовой на показанном озере Улукуле жительствовать, не исключая ис команд нынешних старшин, ... и дать нам позволительной указ»⁹⁴. Одним словом, деревня берет свое начало в 1760 г. Вскоре она была переименована и до наших дней называется Улукулево.

Безземельные башкиры и тептяри осели здесь по договорному письму от 22 июля 1785 г., заключенному сроком на 50 лет с ежегодной уплатой вотчинникам по 25 коп. с двора⁹⁵. Ясачные татары пополнили состав тептярей, а служилые татары – ряды мишарей.

Количественно этнический состав населения деревни выглядит следующим образом:

Таблица 7⁹⁶

Этнический состав жителей (м.п.)	1816 г.	1834 г.
Мишари	14	13
Башкиры	5	7
Тептяри	87	75

В первой половине XIX в. мишари находились под управлением 3-го мишарского кантона, башкиры – 8-го башкирского кантона, а тептяри находились во 2-й тептярской команде Уфимского уезда. В 1834 г. только 13 башкирами было засеяно 296 пудов хлеба. Затем деревня в составе 5-й юрты 8-го башкирского кантона больше не встречается.

В 1864 г. в д. Улукулево из Мензелинского уезда переселилось: из д. Старое Ахметабызово* – 5, из д. Альметмуллино* – 10, из д. Казакларово* – 5 душ м.п. Все эти деревни ныне находятся в составе соседнего Татарстана. Из д. Бишаул-Унгарово перешло сюда 17 человек (в т.ч.

⁹² МИБ. Т. 4. Ч. 2. С. 590.

⁹³ Там же. С. 35–36.

⁹⁴ Там же. С. 36–37.

⁹⁵ ЦГИА РБ. Ф. 2 Оп. 1. Д. 4879. Л. 3; Д. 1755. Л. 169.

⁹⁶ Там же. Л. 23.

* В 1816 г. в Байларской волости Мензелинского уезда в д. Старое Ахметабызово проживало башкир – 17, тептярей – 67, ясачных татар – 4 души м. п., причем тептяри были припущены вотчинниками в 1643 г., а татары – в 1651 г., в д. Альметмуллино было: башкир – 71, тептярей – 80, ясачных татар – 63 души м.п. (припущены в те же годы, что и в д. Старое Ахметабызово). Д. Казакларово относилась к Сарали-Минской волости: башкир – 17, ясачных татар – 50, служилых татар – 35, солдат – 1, тептярей – 15 душ м. п. Все были припущены башкирами. Там же. Ф. 1. Оп. 1. Д. 450. Л. 6, 7, 9.

семьи Сагадия Салихова, Хисамутдина Резяпова, Мухаметвали Мухаметшарипова)⁹⁷.

В 1870 г. в д. Улукулево в 81 доме проживало 288 мужчин и 281 женщина. В деревне было 3 бакалейные лавки, хлебозапасный магазин, 2 мечети и религиозная школа. 369 мужчин и 371 женщина при 143 дворах было в 1895 г. 1114 человек (в т.ч. 524 мужчины и 590 женщин) и 214 домов показала перепись 1920 г.

* * *

Юмран-табынцы приняли на свою землю тептярей дд. Кабаково, Кулушево и Савалеево.

Д. Кабаково основана тептярями в 1760 г. по договору с вотчинниками, утвержденному через год Уфимской провинциальной канцелярией. Жили здесь и другие припущенники: башкиры и мишари. В 1804 г. за 2 тыс. руб. была припущена новая группа тептярей. Все припущенники платили вотчинникам по 20 коп. с двора в год.

Количество жителей можно увидеть в табл. 8.

Таблица 8⁹⁸

Этнический состав жителей (м.п.)	1816 г.	1834 г.
Тептяри	144	165
Башкиры	4	8
Мишари	4	8

В 1816 г. тептяри имели 55 дворов, башкиры – 3, мишари – 2 дома.

Все три сословия находились под разными управлениями. Башкиры деревни были в составе 4-й юрты 8-го кантона. В 1834 г. на 13 человек они сеяли 9 четвертей, т.е. 72 пуда озимого и ярового хлеба⁹⁹.

В 1870 г. в 85 дворах проживало 277 мужчин и 267 женщин. Среди тептярей насчитывалось 44 башкира. 157 домов с 449 мужчинами и 439 женщинами было в 1895 г. По понедельникам проводился базар. Три жителя имели бакалейные лавки. Кроме других отраслей хозяйства, тептяри занимались пчеловодством, рыболовством. При мечети открыли школу. К 1920 г. жителей стало 1266 человек при 249 домах.

Тептярская д. Кулушево возникла при озере Кундузлы-саз, рр. Улу-Елга и Таллык в 1785 г. по договору с вотчинниками, заключенному сроком на 40 лет с единовременной уплатой башкирам 480 руб. и ежегодным платежом владельцам вотчины по 20 коп. с двора¹⁰⁰. В 1795 г. насчитывалось 88, в 1834 г. – 126 тептярей м.п. 363 тептяря и 66 дворов было в 1870 г. Через 25 лет их стало 444 человека, имелся 91 дом. 724 человека и 143 двора показала перепись 1920 г. В 1870 г. преобладающей национальностью считали татарскую, в 1920 г. – башкирскую. Однако все они – тептяри.

⁹⁷ Там же. Ф. 172. Оп. 1. Д. 160. Л. 31.

⁹⁸ Там же. Ф. 2. Оп. 1. Д. 1755; Ф. 172. Оп. 1. Д. 160.

⁹⁹ Там же. Д. 4873. Л. 159.

¹⁰⁰ Там же. Д. 1755.

Д. Савалеево при р. Кызылга называли и Кулушево. Второе название свидетельствует о родственных связях жителей двух деревень. Деревня основана в 1764 г. по договорной записи вотчинников с тептярями, которая была продлена в 1806 г.¹⁰¹ Она названа по имени тептярского старшины 2-й команды Савалея Султангильдина. В 1795 г. в деревне было 35, в 1834 г. — 66 душ тептярей м.п. В 1870 г. в 33 домах проживало 99 мужчин и 79 женщин. В 1895 г. 70 дворов с 170 мужчинами и 155 женщинами, в 1906 г. — 207 мужчин и 200 женщин при 65 дворах. Жители деревни имели бакалейную лавку, мечеть и школу.

В 1920 г. в 87 дворах проживало 512 человек. Преобладающей национальностью их определена башкирская.

* * *

На земле вотчинников Дуван-Табынской волости находились дд. Кармаскалы и Новокиешки.

Д. Кармаскалы, расположенная при озере Белое и рр. Кармаскалы и Карламан, основана по договорной записи башкир и мишарей от 16 марта 1758 г. Приводим ее содержание: «Уфимского уезду, Нагайской дороги, Дуван-Табынской волости, деревни Кырламан башкирец поверенной от мирских людей за письмом татарским Акиней Емантаев, будучи в пригороде Каракулине, дал сию на себя от крепостных дел запись тое же Нагайской дороги, деревни Кырмыскалы служилым мешерякам Исекею Алмееву, Усману Усупову с товарищи в том, что имея у себя довольную, а затем праздно лежащую землю, отдали мы, Акинёй с товарищи, со всего мирского согласия ему, Исекею с тов., поселитца 15-ю дворами. А та земля и сённые покосы по межам состоят по речке Кырмыскале с устья и до Бишольской межи, и до Минлярской межи, а от нее на вершину речки Кырмыскалу на остров и до лесу Таусыныру, и до острова до Казею-Курзюну. А владеть им, Исекею с тов., тою нашею землею и сёнными покосы с нынешнего 1758-го году впредь на 20 лет. А оброку рядили мы, Акиней с тов., у них, Исекея с тов., на год по 3 руб. И во оных наших межах им, Исекею с тов., мельницу построить, землю пахать, сено косить, лес рубить, хмель щипать»¹⁰².

Деревня росла за счет новых припусков мишарей. В 1816 г. в ней насчитывалось 342, в 1834 г. — 538, в 1870 г. — 1845 (309 дворов), в 1920 г. — 3767 человек. Со второй половины XIX в. здесь было 3 мечети и столько же школ. Жители имели 2 водяные мельницы, 20 лавок. По четвергам проводили базар, с 20 ноября по 2 декабря — ярмарку. В 1919—1930 гг. тут находилось волостное правление одноименной волости. Д. Кармаскалы состояла из трех частей под номерами 1, 2, 3. Кроме мишарей, здесь жили и тептяри.

Д. Новокиешки возникла на земле дуван-табынцев по договорной записи от 10 июля 1791 г. между вотчинниками из команды старшины Мукаша Абдрахманова и тептярем Семескеевым «с товарищами» из д. Киешки о припуске их сроком на 40 лет¹⁰³. По V ревизии 1795 г. тептярей

насчитывалась 101 душа м.п., в 1870 г. — в 90 дворах 563 человека. Перепись 1920 г. показала 1283 человека и 247 домов. Д. Новокиешки называли и Каран-Киешки.

* * *

Башкиры Курпес-Табынской волости приняли тептярей дд. Шареево и Худайбердино.

27 июня 1739 г. башкиры д. Атмекеево Курпес-Табынской волости припустили ясачных татар для поселения дворами «на своей вотчинной земле по границам до устья р. Зилим по нижней стороне Менеузе речки и до вершины Асаты из оброку вопче». Здесь и возникла д. Шареево¹⁰⁴. В 1834 г. тептярей было 98 человек м.п. 80 дворов и 457 человек показали по выборочной переписи 1870 г. Основателем поселения был Шарей Бабарисов.

В 1920 г. в д. Шареево (Икулово) 1031 тептярь проживал в 196 домах.

Д. Худайбердино возникла в 1771 г.¹⁰⁵ на основе договорной записи башкир о припуске тептярей во главе с тептярским старшиной Худайберды Уразметовым. В 1795 г. в деревне было 5, в 1834 г. 6 душ м.п. Первые жители вышли из дд. Шареево, Бакралы, Улукулево¹⁰⁶. Новое поселение находилось недалеко от д. Сарт-Чишма. Оно не развилось ввиду возвращения тептярей на прежние места жительства. Вскоре деревни не стало.

Таким образом, одна группа тептярских деревень (Адзитарово, Шареево) возникла в годы башкирского восстания 1735—1740 гг., другая (Кабаково, Улукулево, Киешки, Ильтуганово, Тимкино, Савалеево и др.) — в 1760—1764 гг. (выселки образовались чуть позже), мишари создали свои деревни (Биштяка, Бузовьязы, Кармаскалы) после подавления восстания 1755 г. Все тептярские и мишарские деревни были основаны на башкирских вотчинных землях по договорным записям, составленным между вотчинниками и припущенниками.

Остальные деревни были возведены между 1921—1925 гг. К ним относились следующие татарские аулы: Качеван (в 1925 г. там было 23 хозяйства), Сарсаз (26), Арсланово (87), Булякай (41), Тугай (14), Янбай (21), Чишма (7 хозяйств). После 1926 г. были основаны Аккуль, Варшавка, Куяшкино, Кушкуль, Суак-Куак, Симский, Таусенгирово, Якты-Куль и Якты-Ялан.

В восстании Пугачева участвовало из дд. Сахаево 57 человек, Шареево — 85, Старокиешки — 77, Новокиешки — 48, Биштяка — 27, Тимкино — 52, Ильтуганово — 71, Адзитарово — 30 человек. Все они находились в ясачном сословии из татар, ставших тептярями¹⁰⁷.

Чувашские деревни

Из них самой ранней является Алмантаево (Сихонкино). Деревня возникла на земле башкир д. Мусино Минской волости в 1761 г., когда чуваша-язычники и чуваша-новокрещены были припущены вотчинниками

¹⁰⁴ РГАДА. Ф. 1324. Оп. 1. Д. 258. Л. 15. Она была известна еще в 1723 г., состояла из 10 дворов. Автор благодарит Х. Л. Абдрафикова за эти сведения.

¹⁰⁵ Малоизученные источники по истории Башкирии. С. 100.

¹⁰⁶ ЦГИА РБ. Ф. 138. Оп. 2. Д. 68.

¹⁰⁷ Крестьянская война 1773—1775 гг. на территории Башкирии. С. 288.

¹⁰¹ Малоизученные источники по истории Башкирии. С. 100.

¹⁰² МИБ. Т. 4. Ч. 1. С. 169.

¹⁰³ ЦГИА РБ. Ф. 1. Оп. 1. Д. 1244. Л. 33 (в другом месте датой договора указано 10 мая).

на условиях уплаты в год по 20 коп. с каждого двора¹⁰⁸. Об обстоятельствах их переселения из Зюрейской дороги Казанского уезда в одном документе говорилось следующее: ясачные чуваши «по всекрайнему недостатку у них в старом их жительстве пашенной земли и сенных покосов, по утеснительному заселению тамошних обывателей, перешли с позволения письменного мирских людей со всеми семействами и скотиною и заселились в деревне Алмантаево; на старине при выезде дома и все что до экономии принадлежала тяжелое, которого вести было сюда невозможно, разпродали»¹⁰⁹. Сюда прибывали все новые группы чувашей. В 1764 г. здесь осели чувашаи, составлявшие 20 дворов¹¹⁰. По записи от 29 мая 1777 г. мусинцы приняли на 50 лет новую партию переселенцев во главе с Егоровым-Елбатуриным¹¹¹. И, наконец, мусинцы продали новокрещеным чувашам Сиханову и Иванову с тов. землю в бассейне рр. Кабан-Улган и Сухояш¹¹². Это произошло в начале XIX в.

Названия деревни происходят от имен первопоселенцев — Алмантая и Сихана, не известных, однако, нам по источникам. Сын второго приобрел для деревни землю в собственность.

В движении Пугачева участвовало 79 повстанцев из д. Староалмантаево.

В 1795 г. в деревне насчитывалось 117 мужчин и 122 женщины, в 1816 г. — 137 новокрещеных чувашей (46 дворов) и 29 чувашей из язычников (7 дворов)¹¹³. VIII ревизия показала 179 мужчин. С конца XVIII в. называлась Сихонкино («Алмантаево тож»). В 1870 г. в 84 дворах проживали 257 мужчин и 303 женщины, в т.ч. 3 русских жителя. Имелась церковь. В 1895 г. в д. Сихонкино (Алмантаево), находящейся при р. Уштиля, было зафиксировано при 187 домах по 528 мужчин и женщин. Она имела церковно-приходскую школу, хлебозапасный магазин, 2 бакалейные и 1 винную лавки.

К 1920 г. — это огромное село, состоящее из 281 двора с 664 мужчинами и 715 женщинами (всего 1379 человек). Высокий темп роста населения был вызван главным образом новым припуском чувашей в эту деревню.

В 1892 г. во время волнения жители дд. Сихонкино и Верхнетимкино Уфимского уезда вторглись в дачу помещика Аксакова и произвели порубку леса. Служащих помещика, намеревавшихся их задержать, порубщики прогнали. И за три дня вывезли около 400 подвод разного леса. При давлении выступления 7 крестьян были арестованы¹¹⁴.

Деревень под названием Алмантаево было несколько. Одна из них — Алмантаево («Камышлыкуль тож»).

¹⁰⁸ МИБ. Т. 5. С. 55, 676.

¹⁰⁹ Крестьянство и крестьянское движение в Башкирии в XVII — начале XX в. Уфа, 1981. С. 16.

¹¹⁰ МИБ. Т. 4. Ч. 1. С. 289.

¹¹¹ ЦГИА РБ. Ф. 1. Оп. 1. Д. 1244. Л. 80, 81.

¹¹² Там же. Л. 166.

¹¹³ Там же. Ф. 2. Оп. 1. Д. 1755. В 1816 г. отмечены две деревни — Староалмантаево и Новоалмантаево («Сихонкино тож»). Значит, они территориально отделялись друг от друга. Но впоследствии слово «новое» не употреблялось. Однако здесь не совсем точно показаны названия этих деревень. Должно быть Староалмантаево («Сихонкино тож») и Новоалмантаево («Камышлыкуль тож»).

¹¹⁴ МИБ. Т. 1. Ч. 2. С. 228; Крестьянское движение в России в 1890–1900 гг. М., 1959. С. 612.

В одной купчей от 4 апреля 1786 г. она впервые упоминается как новая¹¹⁵. Однако еще 29 марта 1779 г. вотчинники д. Мусино Минской волости дали договорную запись «живущим на нашей земле в деревне Алмантаево Уфимского уезда ис чуваш новокрещенам Федору Романову, по чюваски Усахино, Елисею Тихонову — Есаулу, Борису Андрееву — Уткаширу с товарищи в том, что отдали мы, поверенные, и товарищи наши, участвующие, всего в 35 дворах, башкирцы... со общаго согласия для поселения 20 дворами, жалованную от предков ее императорского величества вотчинную нашу землю впредь на 60 лет ис платежа нам оброку на каждый год по 4 руб.»¹¹⁶. Далее указаны ориентиры границ пользуемой чувашами земли (р. Уршак до ее устья и озера Кылы, по р. Уштиля до ее устья; отвели и лесной участок по р. Туралтав, до устья Кабан-Улган, р. Сухояш). За припуск чувашаи должны были «на больших ямских дорогах на Уршаке-реке паром делать и мост мостить, обще деревни Алмантаево з жителями дву деревень (под названиями Алмантаево-Камышлы и Староалмантаево) содержать, на протоке, называемой Кыле, построя, мельницу содержать безоброчно»¹¹⁷.

Для уплаты подушных и арендных денег за припуск вышеназванные припущенники (еще и Савелей Максимов — Салихвар, Петр Васильев — Еразбай) в том же году заняли у уфимских купцов Подьячевых 555 руб. денег¹¹⁸.

Срок аренды — 60 лет. Однако к началу XIX в. многие из этих припущенников по их желанию были переселены в чувашские деревни Стерлитамакского уезда. Только в 1812 г. в д. Васильевка («Зиган тож») выехали 18 семей, еще 3 — в д. Сихонкино. Поэтому вотчинники в 1814 г. продали эту землю, отданную чувашам, титулярному советнику М. С. Угличнину с тем, однако, условием, чтобы он не стеснял в землепользовании оставшихся здесь в малом количестве припущенников¹¹⁹.

В 1795 г. в д. Алмантаево (Камышлы) насчитывалось лишь 44 человека государственных крестьян, в 1816 г. — 38 душ, по VIII ревизии — 42 души м.п.¹²⁰ 44 двора и 316 жителей было к 1895 г. Перепись 1920 г. показала в д. Камышлы (Алмантаево) 476 человек и 125 домов. Жители — чувашаи.

В 1773–1775 гг. среди пугачевцев находилось 37 чувашей из д. Новоалмантаево.

Третья д. Алмантаево (Калмантаево) называлась от гидронима Суук-Чишма (холодный родник). Возникла на земле Минской волости перед V ревизией 1795 г. с населением 47 человек. В 1811 г. в 10 дворах жили некрещеные чувашаи-язычники. Их было 30 мужчин. По VIII ревизии их насчитывалось 32 души м.п.¹²¹ В 1870 г. в 14 дворах проживали 49 мужчин и 46 женщин. Преобладающей национальностью их показана русская. В 1920 г. с. Сихонкино называлось Суук-Чишма и Алмантаево. Но д. Суук-Чишма в списке нет. Только за 1925 г. показан починок Суук-Чишма (Успенский), расположенный в 7 верстах от центра одноименной волости в с. Булгаково. Причем

¹¹⁵ МИБ. Т. 5. С. 191.

¹¹⁶ Там же. Т. 4. Ч. 1. С. 88–90.

¹¹⁷ Там же. Т. 5. С. 89.

¹¹⁸ Там же. С. 90; ЦГИА РБ. Ф. 1. Оп. 1. Д. 1244. Л. 81.

¹¹⁹ ЦГИА РБ. Ф. 172. Оп. 1. Д. 45. Здесь и возникла деревня этого помещика под названием Верхнеугличино.

¹²⁰ Там же. Ф. 138. Оп. 2. Д. 48. Л. 6; Д. 68. Л. 4.

¹²¹ Там же. Ф. 172. Оп. 1. Д. 48, 64.

преобладающей национальностью жителей показали башкирскую. Починок имел и второе имя – Успенский, свидетельствующее о наличии церкви такого названия. Башкиры – мусульмане и вдруг в их починке – церковь? По-видимому, здесь национальность жителей показана ошибочно.

Д. **Именликуль** («Николаевка тож») возникла при одноименной речке и р. Уршак на вотчине Юмран-Табынской волости по договорной записи от 30 июля 1797 г., данной башкирами дд. Ибрагимово, Ильчибаево и Тукучево о припуске новокрещенных чувашей сроком на 70 лет с единовременной платой 700 руб. и ежегодным денежным оброком по 15 руб. со всего селения¹²². Жители деревни состояли из выходцев д. Нижние Месели (ныне Аургазинский район), откуда прибыли 50 человек. Из д. Васильевка (Зирган) переселились 6 душ м.п. В 1870 г. в д. Николаевка (Именликулево) насчитывалось 403 человека при 70 дворах, в 1895 г. (указан другой ориентир деревни – «при р. Кара-Елга») – в 126 домах 709 человек, в 1906 г. – почти столько же (129 дворов и 704 жителя). Перепись 1920 г. показала возросшее количество дворов (182) и жителей (920).

Д. **Ильтеряково** (Бегеняш) возникла на вотчине Минской волости в самом начале XIX в. Разрешение на припуск получил по договорному письму от башкир чуваш Байтеряк Январов с тов. сроком на 30 лет с платой вотчинникам по 10 руб. оброчных денег в год со всего селения. Второе название деревни косвенно говорит о родственных связях с одноименной чувашской деревней в нынешнем Стерлитамакском районе. В 1816 г. в 4 домах жили 18 душ мужчин из новокрещенных чувашей, в 5 дворах – 19 язычников. По VIII ревизии их было 54 души м.п. В 1870 г. в 31 доме показано 92 мужчины и 112 женщин. 55 дворов и по 188 мужчин и женщин было в 1895 г. 535 человек при 99 домах зафиксировано к 1920 г. Интересно отметить, что переписями преобладающую национальность жителей дважды показали мордовскую, хотя чувашаи – основные ее жители.

При озере Денис-Куль перед самой V ревизией 1795 г. образовалась чувашская д. **Ефремкино** (Денис-Куль). Однако не удалось точно установить по договорной записи принадлежность башкирской вотчины, где была основана деревня. По местоположению предположительно можно сказать, что она возникла на вотчине Дуван-Табынской волости. Время ее возведения относится к 1792–1794 гг. V ревизия 1795 г. учла 125 душ м.п., VI (1811 г.) – 118. Население деревни сформировалось за счет переселенцев из дд. Филиппово (171 человек) и Караево (Алекеево или Алексеево – 76 человек), расположенных в Ядринском уезде Казанской губернии, а также из д. Тастуба (5 человек) Уфимской губернии¹²³. В 1870 г. деревня состояла из 72 дворов с 400 жителями. 605 человек при 123 домах было в 1920 г.

В 1906–1919 гг. образовались чувашские дд. **Антоновка** (в 1920 г. 101 человек и 19 дворов), **Дмитриевка** (140 человек, 29 домов), **Кузьминовка** (85 человек, 11 дворов), **Матросовка** (137 человек, 25 домов). Д. **Новоандреевка** перепись 1920 г. еще не показала, но в 1925 г. в деревне было 38 хозяйств, причем большинство жителей тогда состояло из мордвы.

Мордовские деревни

Следующая, по счету четвертая, деревня под названием **Алмантаево** имела второе имя «Павлово тож». По договорной записи башкир д. Мусино Минской волости от 22 февраля 1780 г. в заброшенную деревню вслед за выездом из нее по истечении срока аренды бывших припущенников Баймея Уразметова с товарищами полученный разрешение для поселения 30 дворами новокрещенный мордвин Павел Дементьев «со товарищы», вышедшими из села Рождественское («Мордовский Бугуруслан тож») Бугульминского округа. Они были припущены сроком на 40 лет за единовременную плату в сумме 140 руб. и за ежегодный оброк в размере 25 коп. с двора. Они получили арендную землю в районе озера Кыртлы-Куль, рр. Малый и Большой Сухояш до озера Янчурина¹²⁴.

В дальнейшем в источниках история этой деревни не прослеживается. Как она называется сегодня, нам не известно.

Мордовская д. **Романово** в 1920 г. состояла лишь из 8 дворов с 52 жителями, что косвенно свидетельствует о ее недавнем основании. Мордовские дд. **Ракитовка** (Ракитов Куст) и **Грачевка** возникли в 1921–1924 гг. В первой из них было 9 хозяйств, во второй – 22 двора к 1925 г., причем жители последней были чувашами (сегодня деревня относится к мордовской)¹²⁵.

Марийская деревня

Марийцами, находящимися в тептярском сословии, была основана единственная деревня на территории района, которая называлась **Тансаитово**. Приводим текст договорной записи, на основе которой марийцы осели и основали свое поселение. «1759 года июля второго на десять дня Уфимского уезда Нагайской дороги Уршак-Минской волости башкирцы старшина Ибрагим Мрясев, мулла Мухамет Юсупов, Арслангул Юлумбетов, будучи в Уфе от Уфимских крепостных дел, дали сию запись того же Уфимского уезда д. Бикмурзиной есашным черемисам Узюре Айтемирову, Усалаю Исянгулову с тов. по договорному той Минской волости трех деревень мирских людей больших и малых общего согласия татарскому письму за тамгами их, а именно: Ярмыша Бекчурина, Абдулкарима Сюяргулова, Балты Уразова, Таймаса Кашкина, Яныбека Назарова, Азигула Муашева, Хусейна Бекбулатова, Кадыргула Бегишева, Аскара Юлумбетова, Алимбета Юлдашева, Башира Азмамбетова, Ряпти Зиямбетова, Токтара Азигулова, Токумбетя Кашкина, Алдара Улумбетова, Абдула Рептикеева такое при написании сей записи в Уфимской провинциальной канцелярии у крепостных дел и объявили в том, что припущили мы старшина Ибрагим Мрясев с вышеписанными товарищи из черемис Узчуру Айтемирова с товарищи же для поселения на нашей старинной жалованной земле на речке Уяш Уязы всего десятью дворами с тем, чтобы им, черемисам, на степи пашни пахать, сено косить, на хоромное строение и на дрова с рубкою лесов в пристойном месте на

¹²⁴ МИБ. Т. 5. С. 105–106.

¹²⁵ Список населенных пунктов Башреспублики. С. 129, 131, 141.

¹²² ЦГИА РБ. Ф. 2. Оп. 1. Д. 1755. Л. 51.

¹²³ Там же. Ф. 138. Оп. 2. Д. 53.

оной речке Уяш Уязы с мельничным строением и оной отданной земле межи по нижеписанным урочищам состоят, во-первых, от речки Уяш Уязы сыртом до малого березнику и отголь чрез степь прямо до другой речки Уяш Узы и от оной к озеру нижнею стороною до Тиренкуль Тамак и отголь вверх до речки Уяш Узы, а по той речки сено им, черемисам, не косить, а косить оное в степи от речки Уяш Узы стороною до лесу Нички Сикирем и до дороги того лесу и от той дороги, перейдя лес к другому лесу Юртбар Сикирем до Верхнего Каратала и отголь, возвратясь, до лесу ж Бренчи до вершины и до дороги Кучукбаевской и отголь, возвратясь, нижнею стороною той же дороги и по лесу той же Бренчи и по речке Кайклы до устья левою стороною, а по правую сторону им, черемисам, дела нет, а от речки Кайклы до речки Уяш Узы, а отголь прямо на вышеписанную прежнюю межи и оным, черемисам, Узчуре с тов., жить на оной нашей отданной земле от вышеписанного числа впредь 20 лет из оброку с каждого двора по 25 коп. на год, всего на оные годы будет оброку 50 руб. и живучи им, черемисам, Узчуре с тов. на оной нашей отданной земле на степи пашню пахать, сено косить в пристойных местах, на оной речке Уяш Узы мельницу строить и на хоромное, мельничное и на всякое строение и на дрова во оных межах лес рубить и жить им добропорядочно с таким договором, есть ли впредь на тое же речку пожелаем мы, старшина с тов., к ним других припустить для поселения, то уже по согласию с ними, черемисами, обще и буде кто из них, черемис, явится кто в каком воровстве или неистовстве себе содержанию, таковых безо всякого с той земли ссылать, а буде кто из них на оной нашей земле в межах станет зверя ловить, как-то: лисиц и прочаго самосадку найдет или рой пчел, то с ним старшина Ибрагим с тов. делить пополам, а кроме той отданной земли им в другия урочища не вступаться и оная наша вотчинная земля иному никому не продана и не заложена и в оброк не отдана и ни в какия крепости не укреплена, кроме их, черемис-припущенников, не имеется, а буде кто оным, черемисам, станет чинить какое утеснение или не дожив урочных лет я, старшина с тов., от владения откажем или станем чинить какое помешательство и утеснение им со оной земли не дожив урочных лет выше сего, то взять им, черемисам, Узчуре с тов. на нас, старшине Ибрагиму с тов., за всякое хоромное строение и за городьбу по настоящим ценам, что чего стоит, тако ж за протори и убытки все сполна что они скажут, тому и верить, не приемля от нас никакого оправдания, а переходя же им ис прежняго жительства на объявленную отданную нашу землю для поселения о позволительном указе править первым черемисам Узчуре с тов. по порядку в Уфимской провинциальной канцелярии или где надлежит, а без того им на оную отданную нами землю не переезжать и для того им, черемисам, Узчуре с тов. сия запись и впредь в запись, в том я, старшина Ибрагим Мрясев, татарским письмом руку приложил, башкирец мулла Мухамет Юсупов подписал и руку приложил, Арслангул Юлумбетов тамгу приложил ✚ такову. Со слов старшины Ибрагима Мрясева с тов. переведил Константин Иванов»¹²⁶.

Срок аренды истек в 1779 г. Однако никто из припущенников не думал о продлении припуска. Тогда в 1809 г.

вотчинники продали эту землю помещице М. Островской с тем лишь условием, чтобы марийцев оставить на прежнем местожительстве, но с передачей им в аренду другого земельного участка. Уршак-минцы предложили припущенникам заключить новый договор сроком на 50 лет с уплатой единовременной суммы 500 руб. Такой договор был заключен в 1815 г. Марийцы-тептяри получили другую, но «смежную с прежней землей, гораздо в превосходнейшем количестве». И, наконец, в силу закона 1832 г. тептяри из марийцев были наделены землей из башкирских дач из расчета по 30 десятинам на душу м.п.¹²⁷

Деревня росла медленно. В 1795 г. в ней проживало 85 душ м.п. Последующие ревизии 1816 и 1834 гг. показали соответственно 80 и 81 душу м.п. В 1859 г. она имела 23 двора с 123 жителями. В 1870 г. было столько же дворов и людей. Все – марийцы. В 1920 г. в 46 дворах проживали 197 тептярей. Сегодня в деревне преобладают татары. Время оседания последних по источникам до 1920 г. не прослеживается. Прописку в д. Тансаитово татары получили после 1920 г.

Русские села и деревни

Самые ранние из русских населенных пунктов на территории района возникли в последней четверти XVIII в.

Дд. Бекетово и Подлубово, ставшие с 30-х гг. XIX в. селами, были основаны в 1785 г., когда заводчица полковница Ирина Ивановна Бекетова приобрела в собственность землю у Апухтина. От нее эти земли перешли генералу от инфантерии А. Д. Белашеву (30-е гг. XIX в.)¹²⁸.

Где находились эти земли? Сведения с ответом на этот вопрос находятся в следующих документах. По купчей от 18 декабря 1783 г. башкиры Уршак-Минской волости продали сержанту лейб-гвардии Преображенского полка Н. А. Апухтину за 300 руб. землю, находящуюся «от устья речки Узяну вверх по р. Уршаку, в т.ч. и берег той реки по течению правую стороною до межи Ильтугановой и Адзитаровой, а по оной меже, поворота влево, прямою линиею к лесу Шарлыку, обойдя оной, оставя в левой стороне, т.е. до межи Бузовьязовой до р. Узяну до мосту, а от мосту на низ той реки берег до самова устья, где пал в р. Уршак, со всеми в той окружности угодыми, не оставляя за собою ничего, да сверх того называемой Юртбарсыгыр, владеть ему же, Апухтину, вечно тем, чем и Подлубовския владели»¹²⁹. По второй купчей от 15 января 1784 г. Апухтин расширил границы своего владения. Башкиры д. Музино Муса-Минской волости, составлявшие 27 дворов, согласились продать ему за 300 руб. землю, состоящую «от мосту на р. Узян, к коему пришла по течению с левой стороны покупная дача им же, сержантом Апухтиным, Уршак-Минской волости у башкирцов*, а от того мосту прямо дорогою, которая лежит чрез тот мост в разные селеньи, по той дороге отойтти 200 сажен, где и поставит грань, и от той грани, перешедши чрез речку Елень, прямо на гору, и тою горою взойти на сырт, который сырт делит речки

¹²⁷ Там же. Ф. 172. Оп. 1. Д. 11. Л. 6, 8, 20.

¹²⁸ Там же. Ф. 1. Оп. 1. Д. 1244. Л. 84.

¹²⁹ МИБ. Т. 5. С. 147–148.

* По купчей от 18 декабря 1783 г.

и ключи, текущая в Уршак, а другие в Узьян, тож разумеется и о снежной воде, а тем сыртом итти прямо лесом, оставляя, как и выше писано, текущая речки и ключи, тож и снежную воду нам, вотчинникам-башкирцам, в правой руке, а текущая речки и ключи и снежная вода в Узьян, т.е. идучи на низ по Узьяну, левая сторона сырта до речки Уршаку, а по Уршаку правую стороную вверх до устья Узьяну речки, с лесом, пашенною землею, с санными покосы, со звериными и с рыбными ловлями, мельничным строением, в т. ч. и берег речки Узьяну, и всем потребным довольствоваться, кроме бортовых дельных деревьев, которыми как старыми владеть, так и вновь делать нам, вотчинникам-башкирцам, а ему, Апухтину, до оных дела нет и не вступаться»¹³⁰.

В 1834 г. село **Бекетово** состояло из 121 двора с 802 жителями, 211 домов и 1218 крестьян было в 1895 г. В селе находилась школа. Было 2 лавки. 1548 человек и 262 дома показала перепись 1920 г.

Крестьяне села Бекетово Булгаковской волости И. Г. Кондров, Т. И. Кондров и А. Р. Шапошников 22 марта 1921 г. по предложению А. Д. Цюрупы были приглашены на совет к В. И. Ленину, который беседовал с ними о переходе к продовольственному налогу и мерах по укреплению крестьянского хозяйства¹³¹. Они участвовали в заседании ВЦИК, на котором был утвержден закон о замене продразверстки продналогом.

По просьбе ходоков, участвовавших в беседе, им выдали удостоверение за подписью В. И. Ленина. Вот одно из них.

«Удостоверение А. Р. Шапошникову

Выдано настоящее удостоверение крестьянину деревни Бекетово, Булгаковской волости, Уфимского уезда, Уфимской губернии Шапошникову Алексею Романовичу в том, что он был вызван мною в Москву для беседы и совета по важному делу, касающемуся крестьянского хозяйства.

В данных им объяснениях и ответах гражданин Шапошников А. Р. обнаружил добросовестное и честное отношение к делу.

Предлагается всем советским властям РСФСР оказывать гражданину **Шапошникову А. Р.** всемерное содействие к возвращению его к месту жительства к мирному труду.

Председатель Совета Народных Комиссаров
В. Ульянов (Ленин)»¹³²

22 марта 1921 г.

Возвратившиеся из Москвы бекетовцы сделали на Уфимской губернской беспартийной крестьянской конференции в Уфе сообщение о своей поездке и встрече с Лениным. Участники совещания послали на имя Цюрупы — нарком по продовольствию и заместителя председателя Совнаркома РСФСР — телеграмму, в которой заявили, что «с удовлетворением они отмечают издание новых законов о землепользовании»¹³³.

Село **Подлубово** называли Староподлубово и по названию церкви Христорождественское (каменную

церковь построили в 1837 г.). В 1834 г. село состояло из 88 дворов, имело 299 душ м.п. 232 дома и 1418 жителей было в 1895 г. 1669 человек и 317 дворов показала первая советская перепись 1920 г. С конца XIX в. действовало двухклассное церковно-приходское училище. Имелись лавки (2), хлебозапасный магазин.

Село **Булгаково** было основано в 1785 г. как сельцо. По купчей от 11 апреля 1785 г. башкиры д. Мусино Минской (или Муса-Минской) волости во главе с сотником Кундрясом Бердыгуловым продали надворному советнику Н. М. Булгакову «в вечное и потомственное владение впрок бесповоротно и без выкупа» землю, находящуюся по р. Уршак до леса Ксиурман, по р. Сухояш, до пашни д. Сихонкино и т. д.¹³⁴

Ровно через год Булгаков в свою очередь сам перебрал помещице Жедринской пятую часть приобретенной у башкир вотчины за 150 руб.¹³⁵

Николай Булгаков 12 декабря 1812 г. приобрел в собственность новые площади земель у тех же вотчинников Минской волости¹³⁶.

Сельцо называли и Алмантаево. Второе, вернее, первое название свидетельствует о том, что здесь был населенный пункт, жители которого могли быть чувашами, являвшимися припущенниками Минской волости и оставившими его ввиду истечения срока аренды. Новое сельцо Булгаково заимствовало, точнее, сохраняло, старое имя Алмантаево.

В XIX в. село становится центром Воскресенской (Булгаковской) волости. Название волости происходит от названия церкви (каменную церковь построили в 1851 г.) села, по имени которой оно называлось. В 1906 г. в составе этой волости находилось 28 селений с населением 10 489 человек.

В конце XIX в. в селе находились почтовое отделение, земская сельскохозяйственная школа, с начала XX в. — ремесленное училище. В селе было 3 лавки.

В 1895 г. село состояло из 129 дворов с 475 мужчинами и 491 женщиной. По непонятным нам причинам к 1906 г. произошло двойное уменьшение численности населения: 209 мужчин и 238 женщин. Сократилось и количество дворов до 73¹³⁷. Уровень конца XIX в. по этим двум параметрам так и не был достигнут и в 1920 г.: 107 домов, 349 мужчин и 363 женщины.

Князь А. И. Кугушев в начале 80-х гг. XIX в. приобрел в собственность имения Булгакова и Балашевых в размере 12 тыс. десятин в 20 км от Уфы. Имения эти были расположены недалеко от сел Булгаково, Подлубово и Бекетово, населенных бывшими крепостными крестьянами. В год покупки им имения в с. Бекетово случился пожар, превративший в пепел 100 домов. А чтобы строиться, нужен был строительный материал. У крестьян не было леса. Погорельцы пошли на поклон к Кугушеву, однако тот запросил 180 руб., т.е. в три раза дороже за десятину леса на сруб. У крестьян не было таких денег, они вынуждены были выехать в другие места.

¹³⁴ МИБ. Т. 5. С. 173–175.

¹³⁵ Там же. С. 190–191.

¹³⁶ ЦГИА РБ. Ф. 1. Оп. 1. Д. 1244. Л. 82.

¹³⁷ Полный алфавитный список всех населенных мест Уфимской губернии.

¹³⁰ МИБ. Т. 5. С. 151.

¹³¹ Ленин В. И. Полное собрание сочинений. Т. 43. С. 510.

¹³² Там же. Т. 52. С. 105.

¹³³ Там же. С. 379.

Однажды у Кугушева прорвало плотину мельничного пруда на р. Узень около с. Подлубово. «Один берег этой речки, — писал Н. В. Ремезов, — к которому примыкает плотина, принадлежит по праву собственности крестьянам подлубовцам. За примычку плотины к их берегу подлубовцы каждый год по договору брали с прежнего владельца Балашова вознаграждение: пашню дешевле существующих цен. Новый же собственник мельницы, Кугушев, не заблагоразсудил поступать по примеру Балашова, и без всяких разговоров послал своего управляющего с рабочими зачинить плотину около крестьянского берега. Когда эта команда хотела проехать к плотине чрез землю собственников подлубовцев, крестьяне вышли из домов всюю деревней и сказали рабочим: — Не ездите, ребята, чинить берег. Кабы греха не вышло, мы вас не пустим. Пусть отдаст князь нам пахать свои горы, тогда мы дадим чинить берег».

В этом запрещении крестьян князь увидел их «самоуправство» и в 1881 г. подал на них жалобу. Судья нашел в поступке крестьян «нравственное насилие» против Кугушева и приговорил 44 крестьянина к аресту на 5 дней каждого¹³⁸. Вот так расправлялись князья-феодалы с непокорными крестьянами, формально лично свободными.

Д. Аксаково, расположенная при озере Киешки, в прошлом называлась Сергеевка, Николаевка, Дмитриевка, Рыбная Слобода. Она возникла в 1790 г., когда башкиры д. Мусино продали уфимскому помещику титулярному советнику Тимофею Степановичу Аксакову 6626 десятин земли. Купленную землю он назвал Сергеевской пустошью, а деревушке дал имя своего сына — Сергея Тимофеевича Аксакова, замечательного русского писателя, 200-летие со дня рождения которого отметили в 1991 г. по линии ЮНЕСКО во многих странах мира. В первые годы деревню называли Рыбной Слободой. Одновременно она была известна и как Сергеевка. С. Т. Аксаков в своих воспоминаниях об ожидании предстоящей поездки в эту деревню, когда ему было 7 лет, восклицал: «Сергеевка, моя Сергеевка, с ее озером, рекою Белою и лесами»¹³⁹.

Купчую от 1790 г. Т. С. Аксакову так и не удалось подтвердить в Оренбургской гражданской палате по случаю начатого тептярями трех деревень (Сальзегутово, Киешки и Тимкино) судебного дела о претензиях последних на вотчину покупателя. Спор о земле продолжался долго, он не был разрешен еще в 1868 г. Дело доходило до того, что тептяри не давали крестьянам Аксакова «запахивать озимые поля, которые разгородили околицу озимого и ярового полей и пускают туда свой скот». Николаю Аксакову и его крестьянам удалось «убрать хлеб и засеять озимое поле в результате принятых мер» по просьбе этого помещика¹⁴⁰. По имени владельца в то время деревню называли Николаевка. Почему она стала Дмитриевкой — нам не известно. В 1870 г. ее называли, кроме уже известных имен, селцом Никольское, где в 17 домах проживало 55 мужчин и 59 женщин. В 1895 г. это — поселок Аксаковых (тоже при озере Киешки), состоящий из 4 дворов с 22 кре-

стьянами. Видимо, дело шло к его затуханию. В 1920 г. д. Аксаково (Дмитриевка, Рыбная Слобода) подчинялась Кармаскалинской волости и находилась не при озере Киешки, а в 4 верстах от одноименного центра волости. В ней — 97 дворов и 528 человек. При р. Уршак находился Аксаковский поселок из 3 домов с 12 жителями.

Село Ляхово в прошлом называлось Петровка, Алакаево. Сельцо возникло в результате оформления купчей от 15 марта 1792 г., по которой наместник Уфимского наместничества князь И. М. Бартаев перебрал самарскому помещику капитану А. А. Алакаеву за 2000 руб.¹⁴¹ землю, купленную им в 1788 г. у башкир Уршак-Минской волости за 651 руб.¹⁴² До 1833 г. эта земля находилась в руках Петра Алакаева, от которого она перешла бузулукской помещице капитанше Анне Ляховой¹⁴³.

В 1895 г. в д. Ляхово насчитывалось 680 человек и 105 дворов. В том же году воздвигли каменную церковь. У троих жителей были лавки. На особой Усадьбе Ляховой, где имелось 13 домов с 60 жителями, организовали школу пчеловодства, садоводства и огородничества. Завели ткацкую и столярную мастерские. Была овощная сушилка. В 1906 г. в 120 домах проживало 710 человек. Отмечен выселок Нагорка, куда переехали 25 человек, имеющие 6 дворов. Выселок образовался, видимо, на том самом месте, где по купчей от 15 апреля 1785 г. от башкир Минской волости коллежскому асессору Николаю Пекарскому возникло сельцо, перешедшее затем в собственность Андрея Барейшева и получившее название Барейшево (от него затем отошло к коллежскому советнику А. К. Фоку)¹⁴⁴. Только так, а не иначе, можно объяснить второе имя выселка — Барейшево. В 1920 г. количество жителей с. Ляхово достигло 939, дворов — 159. Выселок превратился в поселок с населением 50 человек, но количество дворов оставалось без изменения.

Дд. Нижнеугличино и Верхнеугличино возникли на основе купчей от 9 июня 1814 г., когда башкиры д. Мусино Минской волости продали дворянину титулярному советнику М. С. Угличину землю, «состоящую Уфимского уезда при д. Алмантаевой («Камышлы тож»), ту самую, которая от нас в 1779 г. отдана была оной деревни Алмантаевой чувашам впредь на 60 лет из оброка и ис которой оные чуваша в большом уже количестве ныне по желанию их Оренбургской казенной палатой и с платежей податей перечислены в разныя места Стерлитамакского уезда с тем, чтобы ему, Угличину, вступить оною землею в хозяйственное владение и распоряжение, не стесняя впрочем, однако ж, и оставшихся на оной земле в малом уже числе чуваш». Проданная помещику за 2500 руб. земля равнялась 1700 десятинам и находилась по рр. Уршак, Кыла, Уштиля¹⁴⁵.

Первой была основана д. Нижнеугличино, расположенная при р. Уршак в одной версте от Булгаково. Она имела еще другие имена: Кирпичеево, Николаево, Никольское, Жедрино. В 30-х гг. XIX в. деревню называли Николаевка («Сухова тож»)¹⁴⁶. Другие названия затрудняемся

¹³⁸ Ремезов Н. В. Очерки из жизни дикой Башкирии. С. 42—43.

¹³⁹ Аксаков С. Т. Детские годы Багрова-внука. Уфа, 1977. С. 101.

¹⁴⁰ ЦГИА РБ. Ф. 172. Оп. 1. Д. 45. Л. 61, 67, 69.

¹⁴¹ МИБ. Т. 5. С. 315—316.

¹⁴² Там же. С. 234—235.

¹⁴³ ЦГИА РБ. Ф. 1. Оп. 1. Д. 1244. Л. 86.

¹⁴⁴ Там же. Л. 1.

¹⁴⁵ ЦГИА РБ. Ф. 172. Оп. 1. Д. 45. Л. 5, 23—24.

¹⁴⁶ Там же. Ф. 1. Оп. 1. Д. 1244. Л. 86.

объяснить, но ясно, что все они антропонимического характера, т.е. это имена ее владельцев. В 1906 г. здесь имелось 58 дворов с 278 жителями. 214 человек и 37 домов было в 1920 г. Сегодня этой деревни в бассейне р. Уршак нет.

Д. Верхнеугличино имела много названий: Крушино, Фомино, Протопопово, Забельское. Точное время ее основания установить не удалось. В 1870 г. в ней — 16 дворов и 122 жителя. Перепись 1920 г. выявила 59 домов и 335 человек.

На купленной князем А. И. Кугушевым минской земле в 1877 г. при р. Узень возникла д. **Александровка**¹⁴⁷. Другой поселок **Александровка** (Тюкунь) был основан крестьянами из 6 губерний в 1887 г. Через 10 лет в нем — 18 дворов и 88 жителей.

Д. **Смоленка** образовалась в 1895 г. Тогда она состояла из 9 дворов и 30 мужчин. 121 человек и 15 домов — итог переписи 1920 г.

Крестьяне Вятской губернии в 1872 г. приобрели у башкир д. Малаево землю и основали поселок, известный потом как село **Камышлинка**. В 1897 г. оно состояло

из 83 дворов с 479 жителями. 967 человек и 152 дома было в 1920 г.

Д. **Красноярово** основали крестьяне 6 губерний, когда они в 1885 г. получили землю от башкир дд. Сысканово и Кумырлы-Кульсеитово. В 1897 г. в ней — 20 дворов и 123 человека.

По другим русским населенным пунктам известно лишь то, что к 1920 г. еще не было дд. **Вязовка**, **Соловьевка**, **Новотроицк**, **Камакаево**, **Николаевка**, **Орловка**, **Новоалексеевка**.

По остальным русским деревням требуются дополнительные поиски новых источников по их ранней истории. Деревни, имеющие по несколько названий, как **Елизаветино** (Булгаково), **Баранцево** (Троицкое, Елизаветино, Владимировка), **Адвкатовка** (Николаевка), были основаны в последней четверти XIX в., они отмечены Всероссийской переписью 1897 г.

Таким образом, все припущеннические населенные пункты образовались на арендованной или купленной у башкир-вотчинников земле.

¹⁴⁷ Ремезов Н. В. Очерки из жизни дикой Башкирии. С. 41.

БИРСКИЙ УЕЗД

БАЛТАЧЕВСКИЙ РАЙОН

Башкирские и этнически смешанные деревни

Все населенные пункты района в прошлом возникли на вотчинных землях башкирских волостей: Таныпской, Тазларской, Унларской (Ун, Суун, Байкы, Кыр-ун, Унларской туб).

Племя танып включает три собственно таныпских рода (уфа-танып, су-танып, кыр-танып), а также прежде самостоятельные роды казанчи и кайпан, объединившиеся в составе таныпцев в кипчакский период, в процессе движения последних на лесной север. Таныпцы с бассейна р. Ик двигались на север по р. Танып, где их предки смешались с местными финно-уграми¹. В 1730 г. Таныпская волость находилась «в таныпских вершинах и близ Уфы реки».

Из таныпских родов сильной и многоземельной была Кыр-Таныпская туба, которую в XVIII в. называли даже самостоятельной волостью. В ее распоряжении по Генеральному межеванию земель (начало XIX в.) находилось 82205 десятин земли. До 1754 г. в казну кыр-таныпцы платили ясак в размере 88 кунит². В 1776 г. Таныпская волость состояла из 335 дворов, из 9 туб³.

Таныпская волость по мере усиления движения переселенцев получала царские грамоты на свои вотчинные земли: первую — от царя Михаила Федоровича Романова (1613–1645), вторую — в 1689 г. (в том году житель д. Унлар Таныпской волости Етемчура Дусметов с тов. обратился с прошением о выдаче оберегательной грамоты на их вотчину по р. Карыш из-за уничтожения жалованной грамоты во время пожара)⁴.


В 1696 г. кыр-таныпцы отделили свои владения от уфа-таныпцев. По раздельной грамоте решили: башкирам Кыр-Таныпской тубы Янчуре Янгильдину и Карабаю Байсумбину «владеть от Старой Тынбаевой деревни от ключа, что в логу, от того логу вверх по р. Сибизе* к речке Югу по левую сторону Сибизи речки, а в той Сибизе речке вверх вершине межа речка Яман-Илги вершина, а в вершину пришел лог с тальником, а с той линии прямо чрез поля межа пришла в лес в лог, что

словет* Чабы тубы, в тех межах бортные ужожи, звериные ловли и со всякими угоды и с лесом соснягом и з дельными деревьями владеть впредь вечно. Башкирцам Уфа-Таныпской волости Емею и Иштеряку Каиповым, Акбулату Калмакову с тов. и женам их и детям владеть впредь вечно вотчиною по речке Сибирге правою стороною от устья до вершины, а нам, Янчуре с тов., туда не входить»⁵. Тамги Емея **ИС**, Иштеряка **П**, Акбулата **Ш**, Янчуры **Х**, Карабая **Х**.

Об участии таныпцев разных деревень в Крымском походе 1675 г., а именно: Солтанчина Дейдертякеева, Чюраша Аювчина, Чипчика Чюрикова, Умира Чюбаева, Бекбова Кулбаева, Козянгула Кузеева, Назара Алиметева, Токана Актуганова, Юлюмбета Чипчикаева говорят следующие их слова: «Мы де на ево великого государя службу ехать готовы, куды ево государское повеление будет»⁶.

Племя ун (унлар) до передвижения на север расселялось в долине р. Агидель. Башкирский этноним ун, по мнению Р. Г. Кузеева, восходит к гуннской эпохе, к племенной конфедерации он-уйгуров⁷. Около 1730 г. местонахождение Унларской волости указано так: «по Уфе реке и по Байке речке».

Племя таз составляло часть табынского родоплеменного объединения в начальный период золотоордынской истории. В Башкортостан предки тазов мигрировали в конце XIII — в XIV вв.⁸ «Волость Тазларская находилась по Кизгеню-речке»⁹. У Тазларской волости после изъятий в конце XVIII в. оставалось лишь 19 244 десятины земли. По VIII ревизии (1834 г.) вотчинников-тазларцев насчитывалось 613 душ м.п.¹⁰



Герб г. Бирск

¹ Кузеев Р. Г. Происхождение башкирского народа. С. 347, 348.

² ЦГИА РБ. Ф. 172. Оп. 1. Д. 1735. Л. 17.

³ РГВИА. Ф. ВУА. Д. 18894. Л. 19.

⁴ РГАДА. Ф. 1173. Оп. 1. Д. 355. Л. 1–2.

* Сибизь и Сибирга — одна и та же речка.

* Словет — называется.

⁵ РГАДА. Ф. 1173. Оп. 1. Д. 2274. Л. 20–24.

⁶ МИБ. Ч. 1. С. 200.

⁷ Кузеев Р. Г. Указ. соч. С. 349.

⁸ МИБ. Ч. 1. С. 355.

⁹ Там же. С. 137.

¹⁰ ЦГИА РБ. Ф. 172. Оп. 1. Д. 8. Л. 19.

Все население Бирского уезда по V ревизии 1795 г. насчитывало 79923 души обоого пола, из них башкир — 20707 человек, т.е. примерно 25,9 % всего населения. Остальную часть представляли тептяри различных категорий — 16968 человек, марийцы — 11370 человек, удельные крестьяне — 9627 человек, мишари — 9475 человек, ясачные русские крестьяне — 4 299 человек, удмурты — 2 694 человека¹¹ и т. д. В 1897 г. в Бирском (а также в Белебеевском) уезде башкиры составляли большинство населения¹². В 1912—1913 гг. численность всего населения уезда составляла 595012 человек. Этнический состав его выглядел следующим образом: башкиры — 232869 человек (или 31 % всего населения), русские — 142286 человек, марийцы — 75942 человека, тептяри — 53448 человек, мишари — 45079 человек, удмурты — 23089 человек, татары — 17289 человек, украинцы — 2411 человек¹³ и т. д.

В XVII — в первой половине XVIII в. встречались башкирские деревни с такими названиями этнонимов, как кыр-унлар, унлар, таз, куши* (от гидронима).

К концу XVIII в. территориальное смешение башкир и татар в Бирском уезде было очень заметным. Перемещение ясачных, служилых татар, мишарей и тептярей из татар в башкирскую среду в западных и северо-западных уездах Оренбургской губернии привело к численному сокращению башкирских деревень и увеличению этнически смешанных населенных пунктов. Об этом свидетельствует приведенная ниже таблица по итогам V ревизии (1795) (см. табл. 9).

По таблице видно, что в Бирском уезде этнически смешанные деревни составляли 35,7 % всех аулов, т.е. уезд занимал пятое место среди других 12 таких же административных единиц.

В первой половине XIX в. деревни Кыр-Таныпской волости относились к 10-му башкирскому кантону, мишари, проживающие в этих или самостоятельных аулах, подчинялись 4-му мишарскому кантону, тептяри — разным тептярским командам. Башкиры жили оседло, выезды на яйляу давно канули в прошлое.

В составе 19-й юрты 10-го кантона находились деревни, которые сегодня входят в Балтачевский район.

Д. Старобалтачево — одно из коренных поселений кыр-таныпцев.

В 1795 г. было 21, в 1859 г. 124 двора, в т. ч. 32 дома припущенников. В 1920 г. в 209 дворах проживали 512 мужчин и 544 женщины. «Преобладающей национальностью» жителей указана башкирская.

Мишари были припущены в 1793 г., тептяри — в 1812—1815 гг. Раннее название деревни нам не известно. Возможно, ее называли Кыр-Танып или Танып.

Балтас — башкир-вотчинник, по-видимому, занимал старшинскую должность. Поскольку она была наследственной, то сын заменил его на этой должности. Кулуй действительно старшиновал в 1759—1780 гг., причем

Таблица 9¹⁴

Количество смешанных по населению деревень по V ревизии (1795 г.)

Этнич. смешан. деревни \ Уезды	Верхнеуральский	Белебеевский	Бирский	Бугульминский	Бузулукский	Бугурусланский
Башкирские	110	83	117	3	2	7
Башкирско-тептярские	6	55	39	6	—	—
Башк.-тепт.-мишар.	—	9	13	—	—	—
Башк.-тепт.-татар.	—	24	3	17	1	—
Башкирско-татарские	1	11	2	3	1	—
Башкирско-мишарские	—	2	7	—	—	—
Башк.-мишар.-татар.	—	2	1	—	—	—
Всех	117	186	182	29	4	7
В том числе смешан.	7	103	65	26	2	—
Смешан. деревни в %	6,8	54,4	35,7	89,7	50,0	—
Место смешанных деревень	VIII	III	V	I	IV	—

¹¹ Янгузин Р. З. Хозяйство башкир дореволюционной России. Уфа, 1989. С. 55—56.

¹² Там же. С. 135—136.

¹³ Там же. С. 136.

* Ее жители башкиры Навруз Атанов, Илкай Тричев, Нуркай Мураев имели тамги ☞ ☝ ☞ (1728 г. МИБ. Ч. 1. С. 124).

¹⁴ РГАДА. Ф. 1355. Оп. 1. Д. 929, 932, 935, 938, 940, 1871, 1874, 1876, 1879, 1881, 1884, 1886.

Окончание таблицы 9

Этнич. смешан. деревни	Уезды	Мензелинский	Оренбургский	Стерлитамакский	Троицкий	Уфимский	Челябинский
Башкирские		62	187	159	99	57	91
Башкирско-тептярские		51	—	20	2	4	—
Башк.-тепт.-мишар.		1	—	1	—	15	—
Башк.-тепт.-татар.		28	—	3	1	3	—
Башкирско-татарские		8	—	—	—	—	—
Башкирско-мишарские		—	—	1	4	4	—
Башк.-мишар.-татар.		—	—	—	—	—	—
Всех		150	187	184	106	83	91
В том числе смешан.		88	—	25	7	27	—
Смешан. деревни в %		58,7	—	13,6	6,6	32,1	—
Место смешанных деревень		II	—	VII	IX	VI	—

Таблица 10

Численность и этнический состав населения д. Старобалтачево (душ обоего пола)

Этнический состав жителей	1795 г. ¹⁵	1816 г. ¹⁶	1834 г. ¹⁷	1859 г. ¹⁸	1905 г. ¹⁹
Башкиры	129	209	356	575	1244
Мишари	47	50	84	196	
Тептяри	—	52	—	—	

был старшиной²⁰ Кара-Табынской волости, куда входила и Таныпская.

По его имени деревню называли и Кулыево. Кулуй Балтасев — преданный царизму старшина. С 1761 г. по 1773 г. он неоднократно был в военных походах, служил на Сибирской и Оренбургской пограничных линиях. В 1771—1773 гг. возглавлял трехтысячную башкирскую команду, направленную в Польшу для борьбы против польских конфедератов. В Польше Кулуй был награжден командующим войсками генерал-аншефом А. И. Бибиковым саблей в серебряной оправе. В годы Крестьянской войны 1773—1775 гг. он сражался против восставших под Бирском, Ельдякской крепостью, Ангасякским заводом, у д. Бураево. Осенью 1774 г. в боях между рр. Бирь и Танып Кулуй встретился с Салаватом Юлаевым. 22 сентября они во второй раз сразились у д. Норкино. Активно участвовал в репрессиях против пугачевцев. Карательная деятельность Кулуя вызвала заслуженную ненависть населения: его имущество было захвачено, дом сожжен. В 1775 г. для покрытия этого ущерба по решению Правительствующего Сената ему было выдано 2000 руб.

За «заслуги» перед карателями получил от генерал-аншефа П. И. Панина «похвальный лист». Военный опыт помог Кулую избежать гибели или плена, хотя он был шесть раз тяжело ранен в сражениях, а «Пугачев обещал, естли кто к нему ево, Кулыя, приведет, дать 500 рублей»²¹. Он спасся бегством от восставших башкир, атаковавших и взявших Стерлитамакскую пристань, явился в Уфу 19 ноября 1773 г.²², где и находился все время осады.

Кулуй был использован как надежный свидетель обвинения в следственном процессе над Салаватом Юлаевым в Тайной экспедиции Сената в Москве. Он получил возможность свести счёты с предводителем восставших, отомстить за перенесенные страхи и разорение. Кулуй смог изболить подследственного в установлении ряда фактов²³.

Если старшина волости воевал на стороне карателей, то подведомственные ему башкиры из 164 дворов находились среди пугачевцев²⁴.

В 1834 г. в д. Старобалтачево жили сыновья Кулуя: юртовой старшина Абдулнасыр Кулуев, 57 лет, его сыновья Мухаметбасим (его Мугтасим, Ризван, Мухаметсадык, Мухаметхусаин, Валиахмет и Хасан), 55-летний походный старшина Абдуллатиф Кулуев²⁵. В 1842 г. Мухаметбасим Абдулнасырович носил фамилию Балтасев.

В первой половине XIX в. о линейной службе башкир и мишарей по р. Урал свидетельствует формулярный список башкирского юртового старшины зауряд-хорунжего 42-летнего Идриса Хамитовича Халилова (сыновья Ильяс, Даут, Халит, Мухаметсадык, Габидулла), который был в Красногорской крепости 3 раза, в Кызылской — 1, в Сакмарске — 1 и при сплаве «общественного башкирского леса» — 1 раз²⁶.

Несколько слов о хозяйстве сельчан. В 1843 г. на 356 башкир (по ревизии 1834 г.) было засеяно 960 пудов озимого и 1728 пудов ярового хлеба²⁷. В конце XVIII в.

¹⁵ РГАДА. Ф. 1355. Д. 1871 (Бирский уезд). Л. 140.

¹⁶ ЦГИА РБ. Ф. 2. Оп. 1. Д. 1755. Л. 225.

¹⁷ ЮАС. Вып. 2. С. 277, 332.

¹⁸ ЦГИА РБ. Ф. 2. Оп. 1. Д. 1158.

¹⁹ Полный алфавитный список всех населенных мест Уфимской губернии. По всем другим деревням численность населения была указана по этим источникам (15—19).

²⁰ В статье районной газеты «Жинү байрагы» (11 октября 1990 г.) ошибочно утверждается, что он являлся кантонным начальником.

²¹ Гвоздикова И. М. Салават Юлаев. С. 40—42.

²² НА УНЦ РАН. Ф. 3. Оп. 12. Д. 73. Л. 23.

²³ Гвоздикова И. М. Указ. соч. С. 42.

²⁴ Крестьянская война 1773—1775 гг. на территории Башкирии. С. 285.

²⁵ ЦГИА РБ. Ф. 138. Оп. 2. Д. 521.

²⁶ Там же. Ф. 2. Оп. 1. Д. 5091.

²⁷ ЦГИА РБ. Ф. 2. Оп. 1. Д. 4873. Л. 170. И по другим деревням сведения о посеве хлеба указаны по этому же источнику.

имели 1, в 1834 г. — 4 водяные мельницы. О поголовье лошадей и коров сведениями не располагаем. Тогда же башкирам принадлежало 215 овец, 181 коза. В собственности некоторых хозяйств было 16 ульев и 42 борти.

Здесь находилось волостное правление, открыли русско-башкирскую школу, земское пятилетнее начальное училище; при двух мечетях действовали медресе. По субботам проводили базар. В центре волости открыли чайную, четыре бакалейные лавки. Известно и красильное заведение.

Д. Новобалтачево в XVIII в. называлась Нижнебалтачево («Усаково тож»). Д. Усак была известна в 1732 г., когда ее житель башкир Зияш Тоимбаев (его тамга **П**) занял у служилого татарина д. Янбаево Ибрая Узбектеева (тамга **Δ**) под залог своего повытья — участка земли 57 руб.²⁸ Следует полагать, что поселение образовалось из выселка коренной деревни, поэтому второе имя его — Новобалтачево. В 1795 г. деревня насчитывала в 17 дворах 111 башкир, в 3 домах — 40 тептярей из марийцев, припущенных первыми по договорному письму от 1 ноября 1769 г.²⁹ По VII ревизии было башкир — 70 душ, «тептярей из черемис» — 24 души, мишарей — 11 душ м.п. Деревня состояла из 25 дворов. Мишари были припущены между двумя ревизиями в 1811–1816 гг. 252 башкира, 90 тептярей, 30 мишарей показала VIII ревизия 1834 г. По X ревизии 1859 г. в 183 дворах проживало 450 башкир-вотчинников, в 39 домах — 244 припущенника. В 1905 г. количество всех жителей достигло 1116 человек, дворов — 200. 1171 человек и 28 дворов было в 1920 г. Большинство населения — башкиры³⁰.

На 252 башкира сеяли 720 пудов озимого и 1112 пудов ярового хлеба. На р. Тушкур действовали две мельницы. В собственности сельчан было 116 овец, 112 коз. Кому-то принадлежало 12 бортей и 6 ульев.

Д. Тушкурово в конце XVIII в. — моноэтническое поселение, расположенное при одноименной речке. В 1795 г. здесь в 18 дворах проживали башкиры: 81 мужчина и 68 женщин³¹. VIII ревизия, кроме 196 башкир, показала 20 мишарей и 129 тептярей, припущенных вотчинниками по договорному письму от 18 апреля 1808 г.³² В силу этого они попали в ревизскую сказку, начиная

²⁸ МИБ. Т. 3. С. 300.

²⁹ В районной газете «Жиңу байрагы» от 11 августа 1990 г. ошибочно указана эта дата как время образования поселения и речь там идет о мишарях, а не о тептярях.

³⁰ Список населенных пунктов Башреспублики. С. 70.

³¹ В сб. «Малоизученные источники по истории Башкирии» (Уфа, 1986. С. 143) временем припуска мишарей и тептярей в эту деревню указан 1733 г. Однако по IV–V ревизиям их здесь не было. Кроме того, известно, что еще в 1711 г. в этой деревне жили ясачные татары, которые в том же году были припущены башкирами д. Чипчик и поселены «усадьбою над речкой Тушкуром» (МИБ. Т. 3. С. 76). В 1726 г. башкир д. Тушкур Ермухамет Биметов (тамга **У**), припущенный одноволошанами, через 8 лет отказался продлить припуск и съехал с той вотчины (МИБ. Т. 3. С. 327). О чем все это говорит? О том, что договоры о припуске заключались сроком от 12 до 60 лет. Но через 8–12 лет припущенники вынуждены были выезжать с припущенных вотчин ввиду истощения пахотной земли из-за господства переложной системы земледелия и обосновываться в другой башкирской волости на новых договорных основах. Вот почему они фиксировались припущенниками в одной деревне, а через некоторое время отмечались их отсутствие.

³² ЦГИА РБ. Ф. 1. Оп. 1. Д. 1327. Л. 20.

с 1811 г. VIII ревизия 1834 г. насчитывала 310 башкир, 176 тептярей, 47 мишарей. X ревизия показала их в социальном отношении: башкир-вотчинников в 102 дворах было 258 мужчин и 243 женщины, припущенников (тептяри и мишари) — 165 мужчин и 153 женщины при 58 домах. В 1906 г. зафиксировали 1533 жителя и 278 домов. 1675 человек при 320 дворах — итог переписи 1920 г.

Житель деревни зауряд-есаул Абдулманнаф Байраимиев, служивший походным старшиной, к 1842 г. пять раз побывал на линейной шестимесячной службе по р. Урал в Березовском, Каменском редутах, в Верхнеуральской, Уртазымской, Орской крепостях (его сыновья Мухаметша, Нагиман)³³.

В 1843 г. на 310 башкир было засеяно 1080 пудов озимого и 1864 пуда ярового хлеба. Построили 2 мельницы. Жители владели 212 овцами и 241 козой. 10 бортей и 32 улья принадлежали 10 хозяевам.

С конца XIX в. по средам проводился еженедельный базар, три домохозяина имели бакалейные лавки. Здесь находилась пристань для барж (в 3 верстах от деревни протекала р. Танып). 2 мечети обслуживали прихожан.

Д. Манагазово, находившаяся при одноименной речке, сохранила моноэтнический состав своего населения. В 1795 г. здесь зафиксировано 48 башкир-вотчинников при 6 дворах, в 1816 г. — 98 (13 домов), в 1834 г. — 165, в 1859 г. — 227 (36 дворов), в 1906 г. — 344 (54 дома), в 1920 г. — 391 человек (77 дворов).

В 1846 г. посев на каждого из 165 жителей был равен 7,6 пуда хлеба (всего 1256 пудов). Они же владели 115 овцами, 75 козами. В деревне имели 22 улья, в лесу держали 65 бортей.

В 1906 г. отмечено наличие кузницы. Была мечеть.

Д. Кумьязы названа по имени речки. И здесь жили башкиры-вотчинники. В 1795 г. деревни еще не было. Она была основана в самом конце века. В 1816 г. в 17 дворах проживали 80 человек. В 1834 г. было 128 жителей при 22 домах, в 1859 г. — 347 поселян (53 двора), в 1906 г. — 890 человек и 142 дома. 996 башкир при 194 дворах показала перепись 1920 г.

В 1842 г. еще был жив 56-летний зауряд-есаул Абдулнасыр Аиткулов сын Казбулатов, который в 1813 г. сопровождал до г. Вильно лошадей, пожертвованных башкирами в пользу действующей против французов армии³⁴. Он успел побывать 4 раза на линейной шестимесячной службе вдоль р. Урал.

Засеянный хлеб равнялся 1256 пудам, т.е. по 9,8 пуда на каждого из 128 жителей. В их собственности находилось 106 овец, 69 коз. Отдельные домохозяева имели 30 бортей, 12 ульев. В деревне была своя мечеть.

Д. Мищерово находится при р. Танып. Название происходит от антропонима (имя башкира-вотчинника), а не от этнонима. В эту деревню в 1733 г. были припущены тептяри³⁵, а перед самой V ревизией 1795 г. — мишари.

В 1920 г. все жители названы мишарями, что не соответствует нижеприведенным данным (см. табл. 11).

³³ Там же. Ф. 2. Оп. 1. Д. 5091.

³⁴ Там же. Л. 21.

³⁵ Малоизученные источники по истории Башкирии. С. 143. По всем другим этнически смешанным населенным пунктам использован этот же источник. Краевед в статье районной газеты от 16 января 1990 г. считает, что тептярей и мишарей припустили якобы в заброшенную башкирами деревню.

Таблица 11

Численность и этнический состав жителей

Жители обоего пола	Годы	1795	1816	1836	1859	1906	1920
Башкиры		67	78	105	199	484	470
Тептяри		31	60	91	220		
Мишари		10	19	29			

В количестве дворов произошли соответствующие нижепоказанным годам изменения: 15, 20, 48, 77, 87, 88.

В 1843 г. на 105 башкир было посеяно 480 пудов озимого и 904 пуда ярового хлеба.

При мечети с конца XIX в. действовало медресе.

Д. Мата — со времен основания до наших дней однонациональное башкирское поселение, расположенное при одноименной речке и р. Тушкур. Развитие деревни характеризуется следующими данными. В 1795 г. 30 человек проживали в 4 домах. 66 жителей и 8 дворов отмечено в 1816 г. По VIII ревизии 1834 г. зафиксировано 137 человек и 16 домов. 292 башкира при 50 дворах было в 1906 г. Перепись 1920 г. показала 887 человек и 167 домов.

Сохранился документ начала XVIII в., свидетельствующий о разорении хозяйств людей в результате подавления башкирского восстания 1704–1711 гг. Это — бессрочная житейская запись от 10 марта 1718 г., где сказано, что ясачный башкир д. Маты отдал башкиру д. Ялашлы Урусу Илчикееву «в работу сына своего родного неотдельного (неотделенного) Абраша. И ему ... жить и работать в доме Уруса всякую домовую и отъезжую работу вечно ... ево слушать без огурства*, и над скотом ево и над животом** никакая хитрости и дурна не чинить, и животов ево не покрасть и не сойти, и не збежать, пить и есть, и платье все носить сыну моему Абрашу ево, хозяйское»³⁶. На записи поставлена тамга Буранчи **Е**.

Земледельческий опыт приобретался матинцами с трудом: в 1843 г. на каждого сеяли лишь по 2,8 пуда хлеба. Имели мельницу. В конце XIX в. в деревне отмечено наличие кожевенного заведения, сапожной мастерской, двух кузниц, двух бакалейных лавок. Была и мечеть.

В первой половине XVIII в. было две деревни под названием Иликеево³⁷. Думается, что к ее возникновению непосредственное отношение имеет влиятельный вотчинник Таныпской волости Иликей Исембетов, который с другими башкирами-одноволочанами в 1713 г. отдал мишарям д. Янбаево в постоянное оброчное владение свой лес и сенные покосы³⁸. О том, что он был зажиточным общинником, говорит запись заемной кабалы удмурта «деревни Балтасево» (ныне Нижнебалтачево Татышлинского района) от 23 октября 1713 г., по которой он «занял у башкирца деревни Чипчиковы» Иликея

Исембетова 30 руб. денег³⁹. Выходит, что Иликей Исембетов — житель д. Чипчиково — выделился из места своего поселения и основал при р. Ари новую деревню где-то в начале XVIII в. В его деревне жили одни башкиры-таныпцы. Лишь по записи, составленной 1 июля 1808 г., были припущены тептяри⁴⁰. В 1816 г. в д. Иликеево, состоящей из 21 двора, проживали 138 башкир, 20 тептярей. К VIII ревизии она названа Старой Иликеевой с населением, состоящим из 231 башкира и 24 тептярей; 296 башкир при 46 дворах и 72 тептяря при 11 домах — итог X ревизии 1859 г. В 1920 г. в 89-дворной деревне проживали 511 человек. Преобладающее большинство населения — башкиры.

Деревня имела и второе название — Кочкильды. Среди вотчинников-кыртаныпцев был Юсуп Кускильдин, два раза (1746, 1758) участвовавший в припуске ясачных татар в д. Якшеево (Явметево)⁴¹. Отец Юсупа — Кускильды (в документах XVIII в. так и назван) имеет прямое отношение к имени названной деревни.

На 231 башкира было засеяно 600 пудов озимого и 920 пудов ярового хлеба (1843 г.). Ими было построено 6 мельниц. Им принадлежало 167 овец, 194 козы. Отдельные хозяйства занимались бортничеством (32 борти) и пчеловодством (30 ульев).

Д. Кунтугушево при р. Мата в 1795 г. состояла из 12 дворов башкир (101 человек), 3 домов мишарей (12 человек), 3 дворов тептярей (14 человек). Мишари и тептяри обосновались здесь «по допуску башкирцев-вотчинников Кыр-Таныпской волости». Кроме того, тептяри получили возможность «для спокойного жития» на земле таныпцев и по указу Оренбургской экспедиции⁴² из Уфимской провинциальной канцелярии от 7 мая 1735 г. Время припуска мишарей не известно. 74 души башкир, 16 душ мишарей, 20 душ тептярей м.п., проживающих в 24 дворах, показала VII ревизия 1816 г. 216 башкир, 48 мишарей, 30 тептярей обоего пола было к VIII ревизии 1834 г. X ревизия насчитывала 295 башкир (50 дворов), 162 припущенника из тептярей и мишарей (20 дворов). 906 человек при 155 домах было в 1906 г. Национальность 1046 жителей (202 двора) по переписи 1920 г. определена как башкиры и мишари.

Башкир Фасфритдин Миндянов сын Наваев (сыновья Науширван, Гильман, Лукман) с 1789 г. 4 раза находился на Оренбургской пограничной линии вдоль р. Як (Урал).

В 1843 г. на 216 башкир засеяли 1528 пудов озимого и ярового хлеба. Кроме коров и лошадей жителям принадлежали 129 овец и 89 коз.

При мечети с конца XIX в. действовало медресе.

Д. Штанды возникла при одноименной речке. Население со времени ее основания в самом конце XVIII в. до переписи 1920 г. — однонациональное: жили одни башкиры. В 1816 г. при 12 дворах показано 70 человек. В 1859 г. — деревня 51-дворная с населением 311 человек. 472 жителя при 90 домах насчитывалось в 1906 г. Перепись 1920 г. показала 891 человека и 180 дворов.

* Огурство — озорство.

** Живот — имущество.

³⁶ МИБ. Т. 3. С. 168–169.

³⁷ Оренбургская губерния с прилежащими к ней местами по ландкартам Красильникова и Топографии П. И. Рычкова, 1755 г. Оренбург, 1880.

³⁸ МИБ. Т. 3. С. 105.

³⁹ Там же. С. 106.

⁴⁰ ЦГИА РБ. Ф. 1. Оп. 1. Д. 1327. Л. 17.

⁴¹ Там же. Ф. 172. Оп. 1. Д. 174. Л. 81, 87.

⁴² Оренбургская экспедиция во главе с И. К. Кириловым была создана для строительства г. Оренбург и крепостей вдоль р. Як (Урал).

На 110 человек было засеяно 360 пудов озимого и 296 пудов ярового хлеба (1834 г.).

Выселок, переросший в самостоятельную деревню, образовался после 1920 г. Во всяком случае, в д. Новоштанды через 5 лет было зафиксировано 17 домохозяев.

К 24-й юрте 10-го кантона относилась башкирская д. **Имяново** (*имән* – дуб), она находилась в составе Кыр-Таныпской тюбы Таныпской волости. В 40-х гг. XVIII в. называлась Хужа Имяново. В 1795 г. в 21 доме проживали 127 башкир, в 6 дворах – 27 тептярей. Время поселения тептярей не известно. По VII ревизии их было соответственно 145 и 22 человека. Прибавилось 3 двора. По другим ревизиям тептяри в этой деревне не прослеживаются. В 1920 г. 403 мужчины и 469 женщин проживали в 152 дворах.

О военной службе отдельных жителей д. Имяново рассказывают формулярные списки чиновников 10-го кантона. Вот один из них. Это – чиновник 14-го класса зауряд-сотник Файруш Сагитович Нураев, 1780 года рождения. Он участвовал в войне России и ее союзников против Франции с 1807 по 1809 г. Его сыновья Ахмет (его Шайбак), зауряд-есаул Хазиахмет, Шагиахмет. В той же кампании России на польской и прусской территориях был урядник Фарухшат Сайфуллович Сафинов (его сыновья Тимирша, Исмагил)⁴³.


В 1834 г. на 289 башкир было засеяно 360 пудов озимого и 400 пудов ярового хлеба. Земледельцы воздвигли 2 мельницы. Кроме крупного рогатого скота у них было 145 овец и 30 коз. Пчеловоды имели 35 бортей и 50 ульев.

Имяново – родина видного литературоведа, первого доктора филологических наук по истории башкирской литературы, профессора Ахнафа Ибрагимовича Харисова (1914–1977). Широко известна его книга «Литературное наследство башкирского народа XVII–XIX вв.» (Уфа, 1965; 1973).

Известный историк Абубакир Нурианович Усманов (1910–1982), автор книг «Башкирский народ в Отечественной войне 1812 года» (Уфа, 1964), «Добровольное присоединение Башкирии к Русскому государству» (Уфа, 1949; 1960; 1982) – также уроженец д. Имяново. Автор



Харисов
Ахнаф Ибрагимович



Усманов
Абубакир Нурианович

книги глубоко благодарен этим выдающимся исследователям за их чуткое отношение к молодым ученым, за их бескорыстную помощь и содействие в годы учебы в аспирантуре и работы в Институте истории, языка и литературы Башкирского филиала АН СССР (ныне УНЦ РАН).

Д. **Тузулукуш** не зафиксирована V ревизией 1795 г., но показана VI ревизией 1811 г. 6-дворной деревушкой с 16 башкирами, 11 мишарями. Деревушка названа Имен Ишмет Тузла («Тузлу Куш тож»). Следовательно, она возникла перед VI ревизией. Время припуска мишарей не известно. По 24 башкира и мишаря было в 1834 г. 131 человек без определения их этнического происхождения при 26 дворах отмечены по итогам переписи 1897 г. В 1920 г. показано 36 дворов с 182 жителями. Большинство населения – башкиры.

В 1834 г. было засеяно 360 пудов озимого и 400 пудов ярового хлеба. Действовали две мельницы. 19 овец, 8 коз находилось в собственности жителей. Несколько домохозяев имели 10 бортей и 10 ульев.

* * *

К Ирэктинской волости относилось несколько башкирских деревень. Д. **Кансиярово** в 1795 г. состояла из 20 башкирских дворов с 107 жителями. Однако в другом документе о тептярях сказано, что они были припущены башкирами Ирэктинской волости по договору 1732 г., утвержденному указом Оренбургской экспедиции от 15 июля 1735 г. Выходит, что V ревизия конца XVIII в. не учла тептярей, показав одних башкир. По VIII ревизии уточнено название деревни – **Нижнекансиярово**, где учтены 191 башкир и 223 тептяря. В 1834–1858 гг. возникла д. **Верхнекансиярово**, где в 1859 г. в 3 домах проживали лишь 22 вотчинника и в 75 дворах – 295 тептярей. В то же время в д. Нижнекансиярово показаны одни вотчинники – 245 человек при 36 домах, т.е. тептяри перешли в новую деревню. В 1920 г. 811 тептярей (168 дворов) было в д. Верхнекансиярово, 440 башкир (81 дом) – в д. Нижнекансиярово.

Кансияр – Кансуяр – антропоним. В самом деле, в формулярном списке 10-го кантона за 1842 г. показан 58-летний зауряд-есаул Рахматулла Хамитович Кансуяров. Это – внук первопоселенца Кансуяра. Сыновья Рахматуллы Нигматулла, Ахметша, Гадильша, Габдулла, Шагингарей, Султангалей. Другой внук Кансуяра – 53-летний башкир Зайнулла Файзуллинович Кансуяров – участвовал в Отечественной войне 1812 г. в составе 10-го полка, награжден серебряной медалью «В память Отечественной войны 1812 года». Кроме того, пять раз находился на службе на Оренбургской пограничной линии. Сыновей его звали Шарафутдин, Награзитдин, Гильмалитдин. Житель д. Кансуярово зауряд-есаул Фаткулла Рыскулович Рысаев, 1790 года рождения, в 1812 г. с 5-м башкирским полком находился в походах против французских войск и награжден серебряной медалью «В память Отечественной войны 1812 года»⁴⁴.

В 1843 г. на каждого было засеяно лишь по 3,5 пуда хлеба.

Той же волости подчинялись дд. Тыканово и Сикияз.

⁴³ ЦГИА РБ. Ф. 2. Оп. 1. Д. 5091. Л. 29.

⁴⁴ Там же. Л. 31.

В д. **Тыканово** в 1795 г. в 12 дворах зафиксировано 52 башкира-вотчинника. По X ревизии 1859 г. их стало 270 человек при 43 домах. 642 человека и 115 домов было в 1920 г. Все — башкиры. На 135 башкир в 1843 г. было посеяно 240 пудов озимого и 416 пудов ярового хлеба.

Д. **Сикияз** возникла при одноименной речке перед VIII ревизией в результате выделения части жителей из д. Верхнесикиязово (ныне Татышлинский район) и получила название **Нижнесикиязово**. В 1834 г. там насчитывалось 74 башкира. По X ревизии 1859 г. в 25 дворах зафиксировано 162 вотчинника. 377 мужчин и 323 женщины было в 1906 г. 490 башкир при 111 домах показала перепись 1920 г.

* * *

К Тазларской волости относились дд. Старые Каргалы, Сейтяково и Тучубаево.

В 1795 г. в д. Каргалы в 13 домах показано 84 башкира-вотчинника. К VIII ревизии стало две деревни: **Старые Каргалы** и **Новые Каргалы**. В первой из них — 130 башкир, во второй — 283. В 1920 г. 902 башкира проживали в коренной деревне в 177 дворах.

В 1843 г. на 130 человек было засеяно всего лишь 264 пуда озимого и 328 пудов ярового хлеба. Два домохозяина владели мельницами. 57 овец, 100 коз было в собственности общинников деревни. Бортничество (50 бортей) играло некоторую роль в отдельных хозяйствах.

В 1928 г. выходцы из д. Старые Каргалы основали д. **Чиятау**⁴⁵.

Д. **Сейтяково** была известна еще в XVII в., хотя сегодня краеведы ошибочно утверждают, что она возникла якобы в 1736 г. и основана ясачными татарами. Год припуска мишарей, марийцев, татар и др. в башкирскую деревню в последнее время стали считать временем их создания и по другим населенным пунктам⁴⁶. В 1792 г. башкиры Тазларской волости Уразгильде Сейтяков (его тамга **Х**) и Точибай Якшиметов возобновили договор о припуске башкир Ирэктинской волости Имангула Теникеева с тов.⁴⁷ Уразгильде — сын Сейтяка, значит, д. Сейтяково существовала не первый год. Вот доказательства. На право пользования башкирской вотчиной тептяри д. Сейтяково представили копии с договорных записей от 26 июля 1715 (1642) г., от 26 июня 1720 (1698) г., но они нигде не были засвидетельствованы, т.е. утверждены. По договору от 23 мая 1746 г. сюда были припущены ясачные татары братья Ишметовы с тов.⁴⁸ И, наконец, по указу Уфимской провинциальной канцелярии от 8 июня 1751 г. было разрешено ясачному татарину Суяндугу жить в д. Сейтяково, но без оброка⁴⁹. Ясачных татар, перешедших затем в тептярское сословие, припустили на свои вотчины башкиры Кыр-Унларской тубы Таныпской волости, хотя деревня принадлежала Тазларской волости.

Как видим, д. Сейтяково существовала на 100 с лишним лет раньше, чем думают некоторые краеведы.

По V ревизии в д. Сейтяково были показаны жителями только башкиры: 62 человека при 9 дворах. А где же тептяри? Оказывается, они жили в этой деревне, но здесь не были прописаны. На учет брали там, где они попадали в ревизию. Вот как это разъясняется в одном документе за 1758 г.: «Вы поныне жительство имеете своими в д. Сейтяковой уже более 60 лет и более (т.е. с 1698 и даже 1642 г.), коя состоит на Осинской дороге и на самой проезжей большой от Казани до Кунгура и до Исецкой провинцы дороге. Но по ревизии написаны не здесь (т.е. в д. Сейтяково), а по д. Явметево, состоящей от большой дороги в стороне верстах в 15-ти»⁵⁰.

Вернемся к количественной стороне дела. По VII ревизии в д. Сейтяково проживали 94 башкира, 406 тептярей. 136 башкир и 600 тептярей было в 1834 г. Назовем имена некоторых вотчинников: Абдулгфар Абдулкаримов, Махмудияр Габдулсаттаров, Асфандияр Мухтасаров, Зайнулла Баязитов, Абдулкадыр Абдулкаримов, Шагимардан Сагдиев, Бикбау Афастунов. Основная форма их тамги **Х**. X ревизия зафиксировала только башкир: 181 человек при 33 дворах. 1976 башкир и тептярей при 295 домах показано в 1906 г. Перепись 1920 г. уточняет национальную принадлежность жителей: в д. Сейтяково 1-е было 525 башкир (93 двора) и в д. Сейтяково 2-е — 1841 татарин (341 дом). Обе деревни находились рядом, в 10 верстах от д. Старобалтачево. Таким образом, ясачные татары, припущенные в XVIII в. в д. Сейтяково, сменили свое сословие на тептярское, а после национализации земли вслед за победой Октябрьской революции 1917 г. вернулись в исходное положение: вышли из тептярей.

В 1843 г. на 136 башкир было засеяно всего лишь 120 пудов озимого и 104 пуда ярового хлеба. Была мельница. Они имели в собственности кроме лошадей и коров 116 овец, 35 коз.

В 1906 г. Сейтяково — центр Норкинской волости. Здесь при двух мечетях было медресе. Имелась земская больница. Были 2 кузницы, красильное заведение. Проводились базар (по понедельникам) и ярмарка (14 декабря). У 5 человек учтены бакалейные лавки.

Название д. **Тучубаево** искажено: должно быть Туйчибаево по имени ее основателя, влиятельного вотчинника Туйчибая Якшим(б)етова. Деревня возникла в 1722 г.⁵¹ По-видимому, туйчибаевцы выделились из д. Старотазларово, поскольку именно таким было второе имя деревни. В 1795 г. д. Туйчибаево состояла из 13 дворов башкир (65 человек) и 18 домов тептярей (116 человек). Тептяри были припущены башкирами Тазларской волости по записи, утвержденной Уфимской провинциальной канцелярией 15 июня 1735 г.⁵² Допуск к башкирской земле получили Тимлет Бакаметов, Масыгут, Мансур, Макай Абымтерлетевы, Токташ Тогакаев, Рясул и Иман-

⁴⁵ Газета Балтачевского района «Жинү байрагы». 13 ноября 1990 г.

⁴⁶ Там же. 16 января 1990 г.

⁴⁷ МИБ. Т. 3. С. 260–261.

⁴⁸ ЦГИА РБ. Ф. 419. Оп. 1. Д. 5. Л. 7.

⁴⁹ Там же. Ф. 172. Оп. 1. Д. 174. Л. 33; Ф. 419. Оп. 1. Д. 5. Л. 7.

⁵⁰ Там же. Ф. 172. Оп. 1. Д. 174. Л. 34. По договору от 23 мая 1746 г. ясачный татарин Яммет Ишметов с тов. арендовал у башкир землю, где находилась башкирская д. Якшеево, ставшая д. Явметево (т.е. Ямметово).

⁵¹ Там же. Д. 8. Л. 67.

⁵² Там же. Л. 5.

гул Тайташевы, Сеит Америкесев, Усман и Мукай Тлевлины, Ишкамай и Турей Усмановы, Тлевли Айтюраков.

В 1834 г. в деревне насчитывалось 147 башкир и 250 тептярей. 241 башкир (49 дворов) и 435 тептярей (75 дворов) было в 1859 г. Назовем имена некоторых вотчинников: Ахмади Хуснитдинов, Курбангали Габидуллин, Минлибай Тимирбаев, Батырша Валишин, Ахтям Кулуев, Гузаир Аиткулов, Галаятдин Мифтахитдинов, Шагимурад Салимов. Их тамги⁵³: III IH + IIГ Ш. IIС У. Перепись 1920 г. показала 1019 человек и 197 дворов. Они названы башкирами и тептярями.

Внук первопоселенца зауряд-хорунжий Салим Салчинович Туйчибаев, 1785 года рождения, «с 5-м башкирским полком бывал в походах и делах против французских войск и за взятие Парижа жалован серебряною медалью 1812 года»⁵⁴. Кроме того, он 5 раз находился на пограничной линейной службе по р. Яик (Урал).

Несколько слов о хозяйстве туйчибаевцев. В 1843 г. тазларовцы, в том числе и жители этой деревни, хлеба сеяли мало. На 147 человек было засеяно лишь по 144 пуда озимого и ярового хлеба. Была мельница. Они имели кроме крупного рогатого скота и лошадей еще 78 овец и 59 коз.

Д. **Тутагачево** при одноименном озере возникла во второй половине XIX в. (ее учла X ревизия 1859 г.). Поселение это основано вотчинниками-кыр-унларцами. В 1906 г. в нем было 409 человек (76 дворов), в 1920 г. — 612 жителей (104 дома). Все — башкиры.

Д. **Урга-Елга** при одноименной речке возникла на рубеже XIX и XX вв. В 1906 г. в ней насчитывалось 93 человека и 20 дворов, в 1920 г. — 248 башкир при 46 домах.

Тептярские деревни

Башкирская д. **Чурапаново** постепенно эволюционировала в тептярскую. Тептяри были припущены в эту деревню башкирами Танып-Ирэктинской волости по записи от 26 июня 1715 (1642) г.⁵⁵ Тептярями стали черемисы-марийцы и ясачные татары, которые вышли из своих общин в Поволжье и из своего ясачного сословия. Из их числа в восстании Пугачева участвовали 2 марийца и 20 ясачных татар, ставших к 1795 г. тептярями; последних насчитывалось 98 человек (15 дворов). Здесь проживали 7 башкир-вотчинников при двух домах. В 1834 г. взяли на учет 84 души тептярей м.п. 275 тептярей при 50 дворах показала X ревизия. В 1920 г. насчитывалось 638 тептярей (117 домов).

Писатель, автор повести «Аталарга ғибрәт, йәштәргә — дәрес» (Уфа, 1909) и сборника «Башкирские, тептярские песни, байты» (Стерлитамак, 1910) Зия Ибрагимович Уммати (1885—1943) — уроженец д. Чурапаново⁵⁶.

Д. **Усманово** при р. Б. Кигаза возникла по договорной записи башкир Кыр-Унларской тюбы Таныпской волости от 1 ноября 1738 г. Получили ее ясачные татары

д. Имяново Усман (Осман, Асман) Азметов с товарищами. В тексте записи сказано: «1738 года 1 ноября Уфимского уезда Сибирской дороги Унларской волости деревни Чукурово башкирцы Юсуп Кускильдин с общаго совету братаи тое волости башкирцев и по данному письму, будучи в Бирску, дали сию запись тое же Сибирской дороги д. Имановой ясачным татарам Осману Азметову, Алее, Бикметю Юванаевым, Биккулу Кадырметеву, Муртазе Ибрагимову, Товбулату Тогаеву в том, что отдали мы, Юсуп с тов., им в вотчине своей пахотную землю и сеньные покосы, а межи той отданной земле по речке Кигазунве по левую сторону, верхняя межа Иманов ключа по болоте суходолам на Таныпскую дорогу по левую сторону до Каришевой дороги и от нее до Арымовой дороги до вершины Кунгыт речки по устье Иманова ключа, вниз до мельницы Ямбулатовой, а от мельницы Ямбулатовой до Теперишевского мосту, а от того мосту по дороге Старой Дюртюкеевой, а с тое дороги на ворота польские (?) Дюртюкеевские, а от тех ворот до березника и чрез березника прямо на две березы, а от тех берез на одну черную березу, рубленную, и от тое березы до вершины речки Шади по суходолу и до Кильчинеевой межи и обратно до Ямбулатовой мельницы 6 дворами поселитца. В помощь (башкирскому) ясаку им платить по 1 руб. 20 коп. в год»⁵⁷. Затем ясачные татары перешли в тептярское сословие. Первопоселенец — Усман Азметов. По записи 12 июля 1740 г. здесь же обосновалась новая группа тептярей.

Тептярей по VII ревизии насчитывалось 171 душа, по VIII — 249 душ м.п., в 1859 г. — 700 (122 дома), в 1906 г. — 1050 (175 дворов), в 1920 г. — 1201 (235 домов) человек.

С конца XIX в. при мечети действовало медресе.

Д. **Норкино** была основана в 1710 г. В том году по договорной записи от 1 октября был припущен мишар Кадырмет Самойлов сын Чекмарев (или Смаилов сын Чейкуров) с родственниками⁵⁸. Его припуск разрешили башкиры-вотчинники д. Кыр-Унлар Кыр-Таныпской тюбы Таныпской волости Нуркай Тогузаков, Арык Акбулатов, Кузей Суянгүлов (Субхангулов), Каскин, Танрус, Иман Талышевы. Условия его припуска: «ясак в казну великого государя и всякие подати и подводы гонять ему, Кадырметю, с нами вопче ж». Деревня названа по имени влиятельного вотчинника Норки Тогузакова, имевшего здесь хутор. Единственный двор вотчинников в деревне — это его семья. Одна-две семьи башкир фиксировались и в последующих ревизиях, в частности, по X ревизии 9 вотчинников составляли один двор. О Тогузакове известно еще то, что по мировой записи от 15 декабря 1708 г. договорился с башкиром Ильчибаем Бакеевым с тов. о том, что «в лес в общей старинной дедовской вотчине ... ходить вопче и тех ... в р. Кизгане бобров ловить вопче ж, бобров делить на жеребьи, мне, Нурке с товарищи, имать 3 доли, а им, Илчибаю с тов., 1 доля. Да в той же нашей опчей вотчине (мишарская) деревня Карыш, и с той деревни оброку имать ему, Илчибаю с товарищи, по гривне* на всякой (год), а мне, Нурке с тов., до того оброку дела нет»⁵⁹.

⁵³ Там же. Л. 46.

⁵⁴ Там же. Ф. 2. Оп. 1. Д. 5091. Л. 39.

⁵⁵ Там же. Ф. 1. Оп. 1. Д. 1327. Л. 20; Ф. 172. Оп. 1. Д. 7. Л. 10.

⁵⁶ Башкирская литература начала XX века. Книга вторая. Проза, драматургия. Уфа, 1984. На баш. яз. С. 198—234.

⁵⁷ ЦГИА РБ. Ф. 172. Оп. 1. Д. 174; Ф. 419. Оп. 1. Д. 5. Л. 14.

⁵⁸ МИБ. Т. 3. С. 64—65.



* Гривна — денежная единица, равная 10 коп.

⁵⁹ МИБ. Т. 3. С. 42.

По договорным записям от 7 марта 1735 г. и 11 февраля 1741 г. были припущены тептяри. И, наконец, по договору с вотчинниками от 15 мая 1746 г. обосновались здесь с условием уплаты башкирам по 1 руб. 20 коп. в год ясачные татары Бикмет и Габдулла Нураевы⁶⁰. В 1748 г. в 4 дворах жили мишари (24 души м.п.)⁶¹. Все прибыли из д. Кизганбаш.


В 1816 г. мишарей насчитывалось 62 души, тептярей — 119 душ м.п. К 1834 г. количество мишарей не изменилось, в то время как тептярей стало 170 душ м.п.⁶² По X ревизии, все жители — припущенники, кроме одной семьи из 9 человек. Их 809 человек (142 двора). 2376 человек при 392 дворах показано в 1906 г., в 1920 г. — 1723 жителя (331 дом).

Башкирская д. **Чипчиково** Кыр-Унларской тюбы Таныпской волости известна с последней четверти XVII в. *Сэпсек* — антропоним. Первопоселенец — Сэпсек Сурюков (Чюриков) — бывший житель д. Унлар (Кыр-Унлар). В 1675 г. на призыв царя Алексея Михайловича на государеву службу башкиры 7 волостей Сибирской дороги, в том числе и Таныпской, изъявили желание участвовать в Крымском походе. Среди таныпских башкир, готовых идти в поход, был и Чинчик Чюриков⁶³. Был там и Солтан Дейдертякеев, т.е. Дюртюкеев, в деревню отца которого под названием Дюртюкеево были населены марийцы. Имя Чипчика в документе искажено. По другим источникам (архивным) можно удостовериться, что он не Чинчик⁶⁴, а Чипчик. Вотчинник Таныпской волости Етемчура Досумбетов «с товарищи» (имя его встретится еще не раз) в 1696 г. обратился к царю и Уфимскому воеводе, чтобы они подтвердили жалованную грамоту на вотчинные земли по р. Карыш, данную их родителям в 7149, или 1641 г., поскольку «Сапсяк (Сэпсек, Сяпсек, Чипчик — вот сколько раз упоминается одно и то же имя в одном документе — значит, Сэпсек) Чучуков (Чючюков) владел насильством своим вотчиною нашею и он умер (1695), а ныне товарищ ево, Чипчиков, Исембет Килдибеков и просит указ учинить» на землю просителя. Етемчура получил «владенную грамоту»⁶⁵. На р. Коши «Сепсеко построил две мельницы и поселил три деревни, в тех деревнях они, Сапсяк с товарищи, поселили черемиса и с тоей черемисы имали они оброк к себе неведомо по какому указу»⁶⁶. Архивный и опубликованные материалы говорят об одном и том же вотчиннике Таныпской волости — о Сапсыке Сурюкове (фамилия тоже искажена в документах — писали то Чучуков, то Чючюков, то Чюрюков).

В 1711 г. башкиры д. Чипчиково Манбеккул Беккулов (тамга ) и Булат Поишев () «с товарищи» отдали ясачным татарам часть своей вотчины, чтобы им «поселитца усадьбою над речкою Тушкуром»⁶⁷ с условием уплаты 4 куниц в год и меда «в помощь» вотчинникам. В 1735 г.

по указу Оренбургской экспедиции и Уфимской провинциальной канцелярии тептяри получили возможность использовать земли башкир. По договорному письму башкир от 9 мая 1755 г. новая партия припущенников из мишарей, ясачных татар и тептярей осела на этой земле вотчинников⁶⁸. В 1816 г. здесь насчитывалось 6 башкир, 56 душ тептярей, по 8 душ м.п. мишарей и ясачных татар (всего 24 двора)⁶⁹. По VIII ревизии тептярей было 160, мишарей 12 человек. Ясачные татары вышли из своего ясачного сословия и влились в состав тептярей. 8 башкир-вотчинников (2 двора), 295 припущенников из тептярей и мишарей (58 домов) показала X ревизия 1859 г. В 90 дворах в 1906 г. проживали 472 человека. Национальность всех 452 жителей (94 домов) во время переписи 1920 г. была определена неверно. Подавляющее большинство их — татары, а не башкиры.

История д. Чипчиково наглядно показывает превращение однонационального (башкирского) поселения в многоэтничное и исчезновение вотчинников в результате их ассимиляции.

Д. **Староякшиев** в момент вселения в нее тептярей на основе не утвержденных верхними инстанциями писем башкир Кыр-Унларской тюбы Таныпской волости от 8 мая 1730 г. и 9 июля 1738 г.⁷⁰ называлась **Якшиев** по имени вотчинника Якшия Купландина. 23 мая 1746 г. башкиры Кыр-Унларской тюбы Якший Купландин, Якуп Кукин, Абдрахман Сартов, Аvez Зитмяков, Юсуп Кускильдин, Даут Зьянов, Ибрай Итеев, Тергов Тлянчин, Муртаза Мустякеев, Бурангул, Амин, Туки Султангильдины, Адналы Кадыргулов, Мавлюш Сартов, Мамяш Акбулатов, Курей Смаилов «с товарищи дали сию Уфимских крепостных дел договорную запись Уфимского уезда Осинской дороги д. Сейтяк ясачным татарам Кузметю Ишметову, Емметю Ишметеву, Еремеку Бабкину, Кадею Надырову, Дауту Аитову, мулле Атику Айметеву, Рязану Шуметеву, Хозулле Ишметеву, Ишмамету Рыкову с товарищи в том, что уступили мы, Якший с тов., им, Кузметю с тов., вотчинную землю от устья р. Кигазы вверх до устья речки Шупшады, притока Таныпа». За припуск ясачные татары платили башкирам по 60 коп. в год⁷¹. Тамги башкир*: 

С этого времени деревню по имени припущенника Емметя (Явметя) Ишметева стали называть **Евметево** (**Явметево**).

Припуск продолжался. По указу Уфимской провинциальной канцелярии от 23 июля 1758 г. подтверждался припуск ясачных татар Ахмера Айгильдина и Актугана Сюндюкова, оформленный Юсупом Кускильдиным «с товарищи»⁷².

Все эти документы в копиях были представлены тептярями в 1838 г. для того, чтобы иметь законную основу для наделения их землей по 30 десятин на душу

⁶⁰ ЦГИА РБ. Ф. 172. Оп. 1. Д. 174. Л. 56.

⁶¹ РГАДА. Ф. 350. Оп. 2. Д. 3791. Л. 868. Выражаю свою благодарность Р. Рахимову за предоставление копии ландратских книг и ревизских сказок за 1748–1762 гг.

⁶² Там же. Л. 55.

⁶³ МИБ. Ч. 1. С. 200.

⁶⁴ Там же.

⁶⁵ РГАДА. Ф. 1173. Оп. 1. Л. 1199. Л. 5–19.

⁶⁶ Там же. Л. 22.

⁶⁷ МИБ. Т. 3. С. 76.

⁶⁸ ЦГИА РБ. Ф. 1. Оп. 1. Д. 1327. Л. 21.

⁶⁹ Там же. Ф. 2. Оп. 1. Д. 1755. Л. 226.

⁷⁰ ЦГИА РБ. Ф. 172. Оп. 1. Д. 174. Л. 87.⁷¹ Там же.

* Среди них встречается и изображение свастики. Это — санскритское наименование символического знака, который был связан с культом Солнца у многих древних народов. Такую форму тамги можно увидеть и у айлинцев Челябинского уезда. Например, у старшины Сафияна Байгазина. ЦГИА РБ. Ф. 172. Оп. 1. Д. 25. Л. 29.

⁷² Там же. Д. 174. Л. 84.

м.п. Нелишне будет назвать их имена и фамилии с указанием тамги⁷³. Ардуан Абдулатипов (подпись на тюрки), Аглиулла Баязитов (подпись), Абдулнасыр Абдулвахитов ☞ , Худайдат Абдулкаримов Δ , Хасан Хамилев † , Фейруз Хамматов X , Нариман Сабитов V , Фахритдин Сафульмулюков (подпись), Афлятун Зайнагабдинов ☞ , Муфазал Абдулатифов (подпись), Хуснуяр Буляков E , Асадулла Абдулкаримов X , Кутлузаман Максюттов /// , Мухаметамин Султанмуратов Z , Абдулгафар Рафиков ☞ , Фазулла Файзуллин N , Бадамша Тимиров A , Асфандияр Абдулзалилов ☞ , Файруз Сабитов // , Абдулвали Заитов /// , Шагабутдин Хамзин N .

В д. Явметево («Якшиеве тож») в 1816 г. проживали тептяри (200 душ м.п.), мишари (11 душ м.п.). Имели 76 дворов. Время припуска последних не известно. VIII ревизия 1834 г. зафиксировала 293 души м.п. тептярей, 28 мишарей. 979 человек (187 дворов) было в 1859 г., 1826 человек (346 домов) — в 1906 г., 1499 тептярей (296 дворов) — в 1920 г. Как видно, в д. Староякшиеве (Якши-Явметево) произошло сокращение количества дворов и уменьшение численности населения. Это объясняется появлением выселка, переросшего между 1907–1919 гг. в деревню под названием **Новоякшиеве**. Перепись 1920 г. показала 440 мишарей (97 дворов), т.е. последние выделены из тептярской деревни.

На вотчинной земле Сунларской волости на рубеже XVIII–XIX вв. возникла тептярская д. **Султангулово**. Мишари приобрели землю в собственность у кыр-таныпцев, тептяри — у сунларцев на пользование. В 1816 г. тептярей было 12 душ, мишарей — 9 душ м.п. Они жили в 6 домах⁷⁴. 17 душ тептярей, 30 душ мишарей показала VIII ревизия. Перед 1859 г. образовалась д. **Новосултангулово**, состоявшая из 8 дворов с 43 мишарями. В последующих переписях она не выделена. Но в 1925 г. в поселке Новосултангулово показано 10 хозяйств мишарей. X ревизия 1859 г. в д. Старосултангулово отметила 18 дворов тептярей с 101 человеком. 196 тептярей (32 дома) зафиксировали в 1906 г., 244 человека (47 дворов) — в 1920 г.

Башкирская д. **Новокизганово** возникла на вотчинной земле Кыр-Унларской тюбы Таныпской волости. Припуск тептярей был осуществлен по договорной записи башкир от 1 января 1736 г.

В 1816 г. в деревне было 100 дворов с 630 тептярями и башкирами, 934 человека отмечено VIII ревизией. 1387 жителей (250 дворов) показала X ревизия (1859). К 1905 г. произошло сильное уменьшение численности жителей (625) и количества дворов (115) в связи с выделением части людей на хутор и в выселки.

Д. **Магашты** при одноименной речке возникла на кыр-таныпской вотчине по договору об аренде башкирской земли от 2 апреля 1733 г. Основали тептяри. 12 июля 1798 г. договор был обновлен. В 1834 г. в ней 86 душ тептярей м.п. По X ревизии зафиксировано 116 человек. В 1906 г. отмечен 201 житель при 37 домах. 208 человек и 45 дворов — итоги переписи 1920 г. Все — мишари, что не соответствует приведенным данным, где не видно ни одного представителя мишарей.

По истории д. **Шавьяды**, кроме данных переписи 1920 г., по которой в ней учтено в 188 дворах 914 тептярей

и удмуртов, других сведений найти не удалось. Ясно одно, что она основана выходцами из д. Тучубаево, поскольку она так и называлась — Шавьяды или Тойчубаево-Шавьяды.

Мишарские деревни

Мишарские населенные пункты возникали в основном на башкирских землях, частично на покупной у башкир вотчине. Как правило, припуск мишарей оформлялся письменно, так возникли договорные письма или записи об аренде у башкир земель⁷⁵.

Д. **Карыш**, названная по местоположению Карыш-Баш, — одно из первых мишарских поселений, известна сегодня как Верхнекарышево. Она возникла по договорной записи башкир Кыр-Унларской тюбы Таныпской волости от 6 июля 1693 г., по которой они припустили мишарей по р. Карыш. Ниже приводим ее текст: «Се язъ Етимчура Досметев да язъ Копленды Беккозин* да язъ Чураш Аючеев Уфимского уезду Сибирской дороги Таныпской волости деревни Унлар есашныя башкирцы дали есьми в Бирском городке ею на себе запись Уфимского уезду Осинской дороги деревни Карыш служилым мешчерякам Кильмаю Бакбюрину, Сулеймену Досалеву, Агею Алмашеву, Курмашу Микулаеву в том, что с нынешняго 7201-го года июля с 6-го числа** отдали мы, Етимчура, Копленды, Чураш, им Кильмаю и Сулеймену и Агею и Курмашу с товарищи детям их и внучатам вотчину свою и впредь вечно речку и с озерами и под пашню земли и санные покосы и лес хороминной всякой и на дрова имать, опричь дельнаго лесу, и зверя и птиц ловить и дупленицы в лесу искать, а кою дупленицу найдут и в тое дупленицы нам Етемчуре и Копленды Чурашу дела нет, а переходящая зверя в ельниках не ловить им, а межю той нашей вотчине: верхняя вершина Карышу речки и вниз по Карышу речки до Сухова логу Мелнади(?), а по правую сторону до вершины, а с того логу на осиновою колок, смежной с богдановой вотчины да (со степную сторону) сост(?) левую сторону межа по арке до мохового болота по край дубравы на большой дуб по край болота (ж) до ельнику да до большова ж дуба, а с тое вотчины нам, Етемчуре и Копленды и Чурашу с тов. детям нашим и внучатам, с них, Кильмая и Сулеймана и Агея и Курмаша с тов. на детях их и внучатах, имать по договору есаку в подмоге по рублю на всякой год, а буде они Кильмай и Сулейман и Агей и Курмаш с тов. дети и внучата жить не похотят и нам, Етемчуре и Копленды и Чурашу с тов. детям нашим и внучатам, на них есаку не имать, а тое данную вотчину взять нам себе и впредь нам, Етемчуре и Копленды и Чурашу с тов., им, Кильмаю, Сулеймену и Агею и Курмашу с тов. детям и внучатам, от той данной вотчины не отказывать и рыбу в тех данных озерах не ловить и в вотчине их не санарить***, и тое вотчину иным не отдавать, а буде впредь им Етемчура и

⁷⁵ ЮАС. Вып. 2. С. 342.

* Его сын Якший Купландин в 1746 г. участвовал в припуске ясачных татар в д. Якшиеве.

** 6 июля 7201 г. — 5508 = 1693 г., а не 1692 г., как пишут в районной газете «Жиңу байрагы» от 16 января 1990 г., причем с искажением упомянутых фамилий.

*** Санар — зимняя охота за дикими козами.

⁷³ Там же.

⁷⁴ Там же. Ф. 2. Оп. 1. Д. 1755. Л. 226.

Копленды и Чурашу с тов. дети наши или внучата или родственники наши им Кильмаю и Сулеймену и Агею и Курмашу с тов. детям их и внучатам от той вотчины станем отказывать или станем [ловить] рыбу или санарить им, Кильмаю и Сулеймену и Агею и Курмашу с тов. детям их и внучатам, взяты на нас, Етемчуре и Копленды и Чураше, по сей нашей записе за неустойку сто рублей денег и ся запись впредь в запись; на то в послухи* Ларион Зырянников, Иван Кондаков, а запись толмачил толмач Иван Фаналеев, а запись писал Бирской площади подъячей Ивашка Беляев. Лета семь тысяч двести первого года июля в 6-й день. Етемчура Дисметов тамгу свою приложил <, Копленда Биккозин — X, Чураш Аючиев — F.

На обороте оной написано:

1702 года генваря в 7-й день на Уфе у крепостных дел ся запись в книгу записана и пошлины 50 коп. взята. Бирской уездной казначей Струков»⁷⁶.

Левый берег р. Карыш был уступлен мишарю Сулейману Досалееву башкиром Чурашем Аючиевым по особой записи о том, что «отдал он ему вотчину свою и впредь вечно по р. Карышу по левую сторону под пашню землю, сенных покосов, а верхняя межа той вотчины вершина Карышу речки да от степи верха логу до одинокой сосны, а поперег степи по двум березам... до сухового логу Миндяду да вниз по логу по р. Карыш и с той вотчины мне, Чурашу с тов., по договору есаку в подмогу по полтины на всякой год»⁷⁷.

В мировой записи башкир Кыр-Унларской тюбы Нуркая Тогузакова с тов., данной башкирам той же тюбы Илчибаю Бакееву с тов. в 1702 г., уточняется имя башкира, которому мишари платили оброк за припуск: «В общей вотчине деревня Карыш, с ней оброк имать Илчибаю с тов. по гривне на всякой год, а Нурке до того оброка дела нет»⁷⁸.

Мишари деревни обрабатывали арендованную землю на основе припуска кыр-унларских вотчинников по договорной записи 1693 г. Мишари были припущенниками. Такими они признаны и в 1838 г., когда Комиссия по наделению башкирских припущенников землей отказалась признать запись 7201 (1693) г. «актом на утверждение за мешерьяками крепостного права на землю»⁷⁹. Каждый

мужчина по VII ревизии получил по 30 десятин земли, но не в собственность, не во владение, а в пользование⁸⁰.

На арендованную у башкир землю мишари д. Карыш-Баш (Верхнекарышево) сами припускали других мишарей. В 1702–1703 г. ими было принято около 30 семей мишарей.

Мишари имели в своих руках и другой документ на право пользования землями кыр-унларцев. Это — запись палаты гражданского суда Уфимского наместничества от 7 августа 1791 г.⁸¹

Мишари д. Нижнекарышево свое право на землепользование доказывали теми же двумя записями от 1693 и 1791 гг., что дает нам возможность утверждать о выделении части жителей д. Верхнекарышево и создании ею новой деревни. Время основания д. Новокарышево (Нижнекарышево) относится ко второй половине XVIII в. Назовем имена и фамилии нижнекарышцев за 1838 г. и укажем их тамги. Абдулла Абуталипов &, Сабир Мусалев (подпись на тюрки), Асмадулла Габитов (подпись), Фейзулбашир Сейфуллин <, Мухамадияр Абдулгазизов &, Мратша Абдулманнанов >, Абдрафик Абсаттаров <, Гадельша Валитов &, Сайфулла Салихов <.

Развитие деревень можно проследить по данным таблицы 12.

Таблица 12

Количество жителей двух деревень

Деревни \ Годы	1816	1834	1859	1906	1920
Верхнекарышево	171 д.м.п. (40 дворов)	522 чел. (98 дв.)	1071 чел. (180 дв.)	1581 чел. (313 дв.)	1637 чел. (357 дв.)
Нижнекарышево	144 д.м.п. (34 двора)	462 чел. (96 дв.)	918 чел. (170 дв.)	1334 чел. (266 дв.)	1641 чел. (357 дв.)

В 1748 г. в д. Карышево насчитывалось 35 дворов со 141 мужчиной⁸². В 1811 г. Верхнекарышево — 40-дворное поселение со 145 душами м.п. 31 двор и 137 мужчин было в д. Нижнекарышево.

В 1906 г. деревни имели по 2 мечети, по одной «татарской школе», по 3 бакалейные лавки. По пятницам в д. Верхнекарышево проводился базар. Обе деревни относились к Кизганбашевской волости, в д. Верхнекарышево находился ее центр.

вали эти социальные институты. Башкир-припущенников называли *килмешэж* (от слова *килеу* — приходить, если их принимала чужая волость), *ебэрелмеш* (от слова *ебэрелеу* — припускать, если принимала своя волость) или *тамбэй*. Затем и других крестьян-припущенников стали называть точно так, как и башкир-припущенников (к середине XIX в. четверть башкир была лишена вотчинного права — 135 тыс. из 535 тыс. человек). Ничего предосудительного в этих социальных терминах нет. Они порождены самой конкретной исторической действительностью, а не злым умыслом историков, как это пытается представить вышеупомянутый краевед.

⁸⁰ ЦГИА РБ. Ф. 419. Оп. 1. Д. 5. Л. 13.

⁸¹ Там же. Ф. 172. Оп. 1. Д. 174. Л. 22; Д. 174. Л. 49.

⁸² РГАДА. Ф. 350. Оп. 2. Д. 3791. Л. 891 (и по другим мишарским, теплярским деревням использовано это дело).

* Послух — свидетель.

⁷⁶ ЦГИА РБ. Ф. 172. Оп. 1. Д. 5. Л. 23.

⁷⁷ Там же. Л. 24.

⁷⁸ МИБ. Т. 3. С. 42.

⁷⁹ Краевед района Н. Хазиев (см. районную газету «Жинку байрагы» от 22 сентября 1990 г.) возмущается тем, что историки называют башкир коренным народом, а остальных — некоренными, припущенниками. Утверждение исследователей вполне правомерно и справедливо, поскольку в науке давно принято, что в Татарии татары — коренной народ, в Чувашии чуваши — коренные жители и так далее. В Башкирии только башкиры пользовались вотчинным правом, которое породило широко распространенный институт припуска. 70% татар и 69% мишарей обосновались в Башкирии через этот институт (остальные сидят на казенной или покупной землях), поэтому они называются припущенниками от слова «припуск». Припущенниками были нерусские крестьяне и часть башкир, лишенных вотчинного права. Между прочим, первыми припущенниками в Башкирии были сами башкиры, потерявшие наделы и принимаемые на неравноправных условиях (с уплатой оброка) своей или чужой волостью. Ко времени переселения поволжских крестьян в Башкирию уже имелись готовые институты припуска, припущенничества и теплярства. Поэтому нерусские крестьяне сравнительно легко и без особых осложнений оседали здесь и разви-

Отголоском далеких колониальных времен — начала XVIII в. — является письмо башкирского батыра Кусюма Тлякеева с жалобой на притеснения властей и их чиновников. В 1709 г. «Уфимского уезду, деревни Карыш-баши Навруза он же Сидор (Аристов, дворянин) изловил и ограбил, отнял денег 31 руб. и, сковав его, пытал множество и в тюрьме держал, а у него (Навруза) было проезжее* письмо».

С восстанием 1755 г. в Башкирии тесно связано воззвание Батырши. Габдулла Галиевич Галиев, по прозвищу Батырша, родился в д. Карышево около 1710—1715 гг. Начальное образование получил в родной деревне. В 1734—1744 гг. обучался в Казанской губернии сначала в медресе татарского муллы Абдурахмана в ауле Тайсуйганово на р. Зай, в районе г. Бугульма, затем в медресе муллы, позднее ахуна Абдулсаляма Ураева в ауле Ташкичу Алатской дороги. Закончив учебу, Батырша переехал в Оренбургскую губернию. В 1744—1745 гг. он работал учителем в ауле муллы Илиша Гайнинской волости Осинской дороги, в 1746—1749 гг. — учителем и муллой в ауле мишарского старшины Муслима в Исетской провинции, в конце 1749 г. занял постоянную должность муллы в ауле Карыш-Баш мишарского старшины Яныша Абдуллина на Сибирской дороге. Здесь Батырша содержал медресе, в котором обучались одновременно мишари, татары, башкиры. Он отличался знанием шариата — мусульманского права. Его часто привлекали для решения разных наследственных дел в волостях (Уранской, Гирейской и др.) Осинской дороги. В 1754 г. его выбрали ахуном Сибирской дороги. В июле 1755 г. — во время восстания — ездил в Оренбург для получения ахунской грамоты, проехав по Бурзянской волости, останавливался в Сапсальском почтовом стане, где встретился с восставшими башкирами, узнал о жестоком поражении их вооруженного выступления в мае месяце.

Будучи очевидцем колониальной агрессии царизма в Башкирии, Батырша проникся мыслью о необходимости выступления против нее. Весной 1755 г. он составил обширное воззвание. Оно было переписано в нескольких экземплярах и отправлено на все четыре дороги Башкирии.

Воззвание его написано в форме толкований цитат из Корана.

В воззвании разоблачается колониальная политика царизма в Башкирии, показывается ухудшение положения башкир, мишарей и татар под тяжестью новых налогов, военной службы на Оренбургской пограничной линии и подводной повинности, говорится о земельных захватах, слухах о предстоящем введении подушной подати и рекрутской повинности, постоянных насилиях и издевательствах со стороны чиновников царской колониальной администрации. Он осуждает грабительский характер указа о замене ясака с башкир и мишарей покупкой казенной соли. Батырша выступил против религиозного притеснения, которое сопровождалось принудительным крещением татар и башкир, подрывом их материального благосостояния. Программа восстания заканчивалась требованием полного освобождения Башкирии от колониальной зависимости. Батырша не считался с классовыми различиями среди русских, причисляя их

всех к «неверным», призывал к «священной войне» с ними, безотносительно их социальной принадлежности.

Программа Батырши являлась программой восстания 1755 г. в Башкирии.

Восстание началось 15 мая 1755 г. в Бурзянской волости, охватило соседние волости. В конце августа восстали гайнинцы на севере Башкирии. Восставшими был убит старшина волости. Мулла Батырша Галиев, находившийся в ауле Карыш-Баш, скрылся в лесу⁸³. Восстание было подавлено. Батырша был захвачен мишарским старшиной Сулейманом Диваевым и сотником Муксином Абдулсалямовым и препровожден ими же в Петербург, где был посажен в Шлиссельбургскую крепость. Члены его семьи — жена и дочь — были крещены и пострижены в монахини в г. Москва.

Большинство требований воззвания было направлено против колониальных мероприятий царизма в Башкирии. Однако призыв Батырши изгнать из пределов края всех русских являлся непрогрессивным. «Будучи классово ограниченным, он не мог подняться на высоту подлинного руководителя и вождя общенационального движения. Вместе с тем, следует признать его неутомимую деятельность по подготовке и организации самого восстания. Он до конца своей жизни остался верным и преданным борцом за идеалы, содержащиеся в воззвании. Это подтверждается «Запиской» Батырши на имя императрицы Елизаветы Петровны и самой его (героической) смертью в схватке с тюремной охраной»⁸⁴. Это произошло в 1762 г.

Таким образом, один из этапов освободительного движения народов нашего края против царизма был тесно связан с воззванием и деятельностью Батырши, личность и дела которого со временем, думается, еще особо заинтересуют не только историков, но и деятелей искусства и литературы.

Мишарское поселение под названием Богдан-Коши или Кош-Баш возникло, по-видимому, по временному припуску башкир Кыр-Унларской тюбы Таныпской волости. В договорном письме от 1693 г., данном башкирами этой тюбы Етемчурой Досметевым, Чурашем Аючиевым с тов. мишарям д. Карыш-Баш, упоминается «богдановская вотчина», расположенная «по правую сторону р. Карыш»⁸⁵. Как бы то ни было, к 1693 г. поселение мишарей, припущенных, видимо, за год до этого, уже существовало. В 1700 г. те же самые башкиры продали часть своей вотчины служилому мишарю Богдану Ирееву сыну Ахматову⁸⁶.


⁸³ Васильев С. М. Роль Батырши в восстании 1755 г. в Башкирии // Страницы истории Башкирии. Уфа, 1974. С. 26—31; Чулошников А. П. Восстание 1755 года в Башкирии. М.—Л., 1940. С. 64—67.

⁸⁴ Васильев С. М. Указ. соч. С. 31—32; ОИБ. Т. 1. Ч. 1. С. 195—202; Хусаинов Г. Б. Письмо Батырши императрице Елизавете Петровне как историко-литературный источник // ЮАС. Вып. 1. С. 122—127; Письмо Батырши императрице // Заман. Әзәбиәт. Әзип. Уфа, 1978; Оригинал чистовика письма Батырши // Вопросы текстологии башкирской литературы. Уфа, 1979. На баш. яз. С. 132—158; Письмо Батырши императрице // Сказание о батырах. На баш. яз. Уфа, 1986. С. 271—290; Публицистика // История башкирской литературы. Т. 1. Уфа, 1990. С. 341—350.

⁸⁵ ЦГИА РБ. Ф. 172. Оп. 1. Д. 5. Л. 23.

⁸⁶ Сахратуллин С. Подлуб или Подлоб? Газета Караидельского района «Ленинец» от 25 сентября 1990 г.

* Проезжее письмо — разрешение на поездку по торговым и иным целям.

Формирование населения д. **Богданово** продолжалось в течение первой половины XVIII в. По записи от 14 июля 1742 г. служилый татарин (отец назван «мешеряком») Аит Богданов из д. Богдан-Коши (название речки) припустил 27 служилых татар во главе с Кульметом Келмаевым «в крепостную вотчину отца своего Богдана Иреева сына Ахматова, которая вотчина смежна Сибирской дороги, Унларской волости с башкирцы с Етемчурой Досюмбетевым, с Чюрашем Аючиным з братьями и с родственниками», с условием «платить оброк нам, Аиту, с ними, Кульметем с товарищи, вышеписанным башкирцам Етемчуре и Чюрашу с родственниками на год по 3 руб. повсягодно вопче по распоряжению по повыткам»⁸⁷. В конце записи тамгу поставил Аит , а также припушенник Кульмет Δ .

В 1756 г. из д. Душанбеково (ныне Кигинский район) прибыло несколько мишарских семей⁸⁸.



В 1748 г. в деревне было 149 мужчин и 42 двора. В 1811 г. деревня состояла из 73 домов (208 мужчин), в 1816 г. — 77 дворов. В 1816 г. учтено 224 души м.п. 295 мужчин и 349 женщин при 115 домах было в 1834 г. По X ревизии мишарей было 575 мужчин и 564 женщины (180 дворов). В 1905 г. в 332 домах проживало 1117 мужчин и 991 женщина. Проводился еженедельный базар по воскресным дням. У трех сельчан были лавки. Открыли русско-башкирскую (?) школу, здесь находились земская станция, этапный дом. При трех мечетях функционировали три медресе. Перепись 1920 г. показала при 444 домах 1019 мужчин и 1115 женщин. Все — мишари.

В период кантонного управления в Башкирии д. Богданово служила штаб-квартирой кантонного начальника 4-го мишарского кантона, в 1855—1863 гг. — главы 15-го башкирского кантона, объединившего 13404 башкира, 14059 мишарей и 21385 тептярей.

Д. **Чуртанлыкуль** при одноименном озере возникла на основе договорной записи башкир Кыр-Унларской тюбы и утвержденной Уфимской провинциальной канцелярией в 7105 (1697) г.⁸⁹ В XVIII — в первой четверти XIX в. она называлась Старочуртанлыкуль. По VII ревизии она состояла из 17 дворов с 100 жителями. 147 человек было в 1834 г. 53 дома и 302 мишаря — итог X ревизии. В 1905 г. 109-дворная деревня имела 442 жителя. 503 мишаря при 101 доме было в 1920 г.

Д. **Зилязекулево** возникла между 1803—1811 гг. при одноименном озере. Основали ее выходцы из д. Чуртанлыкуль, поэтому называлась «Чуртанлы тож». Кроме того, по владенной памяти, данной башкирами Кыр-Унларской тюбы мишарям д. Елязов («Озерко тож») Копкильде Тактамышеву «с товарищи», была поселена новая группа мишарей с условием уплаты вотчинникам по 4 куницы в год⁹⁰. Точный год памяти установить не удалось из-за ветхости документа, но обозначено число — «28 июля». Состав населения пополняется за счет переселенцев из дд. Бабаево (1825) и Чуртанлыкуль (1835).

VII ревизией здесь учтено 114, VIII — 224 души обоего пола. X ревизия показала 469 (78 дворов), в 1905 г. — 727 мишарей (134 дома). 736 человек при 152 дворах было в 1920 г.

В башкирскую д. **Уразаево** при слиянии рр. Куши и Ари мишари вселились по оберегательной памяти 1702 г.⁹¹ Ее жители вотчинники Кыр-Таныпской тюбы Шигаи Теникеев (его тамга ) и Девеней Каныбеков (тамга ) в 1813 г. заняли 10 руб. денег у односельчанина башкира Боскуна Уразаева⁹². В 1742 г. в деревне было 140 мужчин из мишарей и 27 домов. В 1816 г. в 77 домах проживало 233 мужчины-мишаря. 751 человек при 119 дворах учтен в 1834 г. X ревизия учла 1128 жителей и 210 домов. 1954 человека и 312 дворов было в 1905 г. Тогда в деревне зафиксировано 3 кузницы, 2 мельницы, 5 бакалейных лавок. При двух мечетях было медресе.

В 1920—1925 гг. д. Новоуразаево не зафиксирована.

Д. **Янбаево** образовалась по договорной записи вотчинников Су-Таныпской тюбы Уфа-Таныпской волости от 1703 г., данной мишарям⁹³. По записи 24 августа 1713 г. таныпские башкиры Иликей Исембетов с тов. отдал мишарям д. Янбаево Ибраю Байбакову, Сюнелею Акбулатову, Роману Келмаеву с тов. «своего леса и сенных покосов» в постоянное оброчное владение с условием уплаты денежного оброка по 7 гривен в год. За прежнюю уступку им земли получали по 3 руб. в год⁹⁴. Имя мишаря Ибрая Байбакова сына Узбехтеева упоминается в документе за 1732 г., когда башкир д. Усак (Новобалтачево) Зыяш Тоимбаев занял у него 57 руб. под залог своего повытия в общей вотчине⁹⁵. Тамга Ибрая — Δ .

103 мужчины и 22 двора показала перепись 1748 г. В 1816 г. деревня состояла из 34 домов, где проживало 119 мишарей-мужчин. 389 человек при 67 дворах было в 1834 г. X ревизия учла 769 человек и 110 домов. К началу XX в. образовалась д. **Новоянбаево**, расположенная при оз. Сулюкликуль и имеющая в 1905 г. 22 дома с 128 жителями. В д. **Староянбаево** осталось 1398 человек и 200 дворов с кузницей, красильным заводением, бакалейной лавкой, с двумя мечетями и медресе.

Д. **Начарово** при р. Карыш (Мончады), по словам самих мишарей, была основана по записи башкир-кыр-таныпцев, данной им в 1703 г.⁹⁶ Однако Комиссия по наделению башкирских припушенников землей не признала ее законности из-за отсутствия ее текста. Поэтому мишари деревни по указу Бирского уездного суда от 14 июня 1826 г. были наделены землей по 15 десятин на душу м.п. по VII ревизии, как «не имеющие прав на землю». В 1838 г. осуществили нарезку по 15 десятин земли на 64 души м.п. по VII ревизии. Мишари получили всего 960 десятин земли⁹⁷.

8 дворов и 38 мужчин из мишарей показала перепись 1748 г. В 1834 г. в деревне зафиксировали 173 жителя и 30 домов. В 1859 г. в 54-дворной деревне проживало 340 мишарей, в 1905 г. в 123 домах — 707 человек. 787 мишарей при 168 дворах показала перепись 1920 г.

Д. **Кундашлы** основана башкирами Байкинской тюбы Сунларской волости, которые в 1764 г. припустили мишарей. В письме башкирского батыра Кусима Тлякеева с тов. казанскому губернатору П. М. Апраксину о притес-

⁹¹ Там же. Ф. 2. Оп. 1. Д. 1755. Л. 225.

⁹² МИБ. Т. 3. С. 107.

⁹³ ЦГИА РБ. Ф. 2. Оп. 1. Д. 1755. Л. 226.

⁹⁴ МИБ. Т. 3. С. 105.

⁹⁵ Там же. С. 300—301.

⁹⁶ ЦГИА РБ. Ф. 172. Оп. 1. Д. 5. Л. 17.

⁹⁷ Там же. Ф. 172. Оп. 1. Д. 174; Ф. 419. Оп. 1. Д. 5. Л. 14.

⁸⁷ МИБ. Т. 3. С. 227—228.

⁸⁸ ЦГИА РБ. Ф. 172. Оп. 1. Д. 34. Л. 18.

⁸⁹ Там же. Ф. 2. Оп. 1. Д. 1755. Л. 222.

⁹⁰ Там же. Ф. 172. Оп. 1. Д. 174. Л. 27.

нениях и насилиях со стороны казанского коменданта Н. Кудрявцева и царских чиновников в Башкирии за 1709 г. упоминается житель этой деревни: «А ездил в Синбирский уезд с указом и с торгом Осинской дороги, деревни Кундашлей Рыс Ижбулатов, и ево, Рыса, он вор Сидор (Аристов) в Казанском уезде изловил и отнял 5 лошадей, да товару взял на 70 руб., а ево, Рыса, сковав, отослал в Казань и пытали ево многожды; и, советовав, он, Никита (Никита Кудрявцев) и Александр (Аристов, брат Сидора), послали ево, Рыса, к Москве, сковав, и по розыску отпущен он с Москвы в Казань, для того что вины его не сыскались, и после того в Казани он держан год и отняв у него товар, ис Казани отпустили»⁹⁸. В книге П. И. Рычкова (1735) перечисляются дд. Кундашли и Богдан-коши⁹⁹.

Развитие деревни характеризуется следующими данными: 113 мужчин из мишарей и 26 дворов в 1748 г., в 1834 г. — 551 человек (95 домов), в 1859 г. — 1058 (150 дворов), в 1920 г. — 2365 мишарей (486 домов).

Д. **Рахимкулово** возникла между 1921–1924 гг., сюда из д. Кундашлы переехало 50 семей, и на первых порах она называлась Новокундашлы.

Д. **Чукалы** возникла на земле башкир Байкинской тюбы Сунларской волости. Точная дата основания ее мишарями нам не известна. Тептяри были припущены мишарями в 1833 г. Их тогда было 7 душ м.п. В записи закладной кабалы от 18 июня 1711 г. служилый татарин д. Чюклы (вероятно, Чюкалы) Осинской дороги Мусей Исенбаев (тамга **З**) занял у жителя д. Гарейка татарина А. Б. Киреева 20 руб. под залог 10-й доли своего повытка земли¹⁰⁰. Этот документ дает возможность хотя бы приблизительно определить время создания деревни — начало XVIII в.

В 1748 г. в д. Чукалы насчитывалось 75 душ мишарей м.п. (21 двор). В 1834 г. 160 мишарей и 12 тептярей отметила VIII ревизия. Деревня состояла из 32 домов. 229 человек, 50 домов — итог X ревизии. 544 мишаря при 125 дворах показала перепись 1920 г.

Д. **Тимкино** возникла по записи башкир Кыр-Унларской тюбы Таныпской волости Арыка Акбулатова, Итыма Кангильдина, Смаила Иткинина с тов. от 9 июня 1713 г., данной служилым татарам д. Бишалапово Осинской дороги Тимке-мурзе Байкову сыну Утешеву, Юсупу Умрякову, Яналею Кунтукову, Кайберде Алмаеву, Ярметю Айтемирову, Исмаилу Исянбердееву, Арзагулу Смолякову, Бекмету Азаеву с тов. Они получили в бесспорную («вечно») аренду землю по р. Елизии «под усад и под пашню и сенные покосы», где «поселитца усадью 11-ю дворами с абызом». За припуск башкиры взимали с припущенников «в помочь великому государю в ясак по рублю по 20-ти алтын* на всякой год беспереводно»¹⁰¹. Запись закрепили своими тамгами у башкир: Арык **Ф**, Итым **Г**, Смаил **Ж**, у татар: Тимка-мурза **В**, Юсуп **У**.

92 души м.п. и 26 дворов зафиксировала перепись 1748 г. В 1816 г. было 266 душ м.п. (73 двора), в 1834 г. — 753 мишаря (137 дворов). 1207 человек и 207 домов показала X ревизия. В 1905 г. взято на учет 2156 человек и 343 двора. Уменьшение численности населения (1897 человек) было зафиксировано в 1920 г. Это было связано с образованием д. **Новотимкино** (в 1925 г. 21 хозяйство).

Д. **Бигильдино** расположена при р. Ари на земле Кыр-Таныпской тюбы Таныпской волости. Она создана мишарями на основе договорной записи башкир от 1730 г.¹⁰² Мишари Бигильде Агильдин, Сермяк Исаев, Усман Ибраев обязались платить вотчинникам ежегодную арендную плату в размере 1 руб. 20 коп.

В 1748 г. зафиксировано 29 мужчин при 4 дворах. В 1816 г. деревня состояла из 15 домов со 120 жителями. 31 двор и 180 человек было в 1834 г. В деревне с мечетью и медресе в 113 домах в 1905 г. проживало 378 мужчин и 320 женщин. Перепись 1920 г. показала 149 дворов, 326 мужчин и 347 женщин.

Д. **Чишма** по р. Карыш была основана мишарями по договорному письму башкир Кыр-Унларской тюбы Таныпской волости от 1743 г. с условием уплаты вотчинникам денежного оброка¹⁰³.

В 1748 г. перепись зафиксировала 45 душ м.п. из числа служилых татар (11 домов). В 1816 г. в 15-дворной деревне было учтено мишарей 62 души м.п., ясачных татар 3 души. В 1834 г. по 73 мужчины и женщины проживало в 28 домах. 272 человека и 45 дворов было в 1859 г. 293 мужчины и 239 женщин при 70 домах показали в 1905 г. 440 жителей и 92 двора — итог переписи 1920 г.

Д. **Иштиряково** при р. Карыш закрепила свое владение на кыр-унларской земле по договорному письму башкир от 29 декабря 1777 г., данному мишарям¹⁰⁴. Однако она возникла гораздо раньше: в 1748 г. состояла из 14 домов с 65 мужчинами из мишарей.

По VII ревизии в деревне проживало 64 мужчины из мишарей. 104 мужчины и 97 женщин при 44 дворах показала VIII ревизия 1834 г. 191 мужчина и 228 женщин (60 домов) было в 1859 г. В 119 дворах в 1905 г. учтено 436 мужчин и 388 женщин. 305 мужчин и 320 женщин при 121 доме зафиксировала перепись 1920 г.

В начале XIX в. мишари по договору с башкирами Кыр-Таныпской тюбы об аренде их земли при озере Ялангач основали д. **Ялангачево**. Затем были припущены ясачные татары, перешедшие в тептярское сословие. В 1816 г. в 9-дворной деревне мишарей было 29 душ, тептярей 6 душ м.п. К VIII ревизии стало мишарей — 69, тептярей — 16 человек. Деревня состояла из 12 домов. 159 жителей при 26 дворах показано X ревизией 1859 г. В 1920 г. мишари и татары в количестве 719 человек жили в 133 домах.

Марийские деревни

Их в районе сравнительно много. Марийские крестьяне обосновались здесь раньше всех других переселенцев из Поволжья. Одна деревня возникла в первой половине XVII в., другие — в конце. Остальные поселения марийцев

⁹⁸ МИБ. Ч. 1. С. 256.

⁹⁹ Рычков П. И. Топография Оренбургской губернии. С. 21.

¹⁰⁰ МИБ. Т. 3. С. 75. Речь здесь идет об Иланской волости. Ее земли на Осинской дороге не было. Речь должна идти о Сунларской волости.

* Алтын — денежная единица, равная 6 деньгам или 3 копейкам.

¹⁰¹ МИБ. Т. 3. С. 100–102.

¹⁰² Газета Балтачевского района «Жину байрагы» от 16 января 1990 г.

¹⁰³ ЦГИА РБ. Ф. 2. Оп. 1. Д. 1755. Л. 223.

¹⁰⁴ Там же. Ф. 1. Оп. 1. Д. 1244. Л. 80.

были созданы в основном в течение первой половины XVIII в., два из них — в самом конце века.

Все марийцы к 1795 г. перешли в тептярское сословие, до этого находились в ясачном положении.

Самая ранняя из них — это **Иванаево**. Марийцы живут на земле, арендованной у башкир Кыр-Унларской тюбы Таныпской волости по договорным записям от 15 июня 1714 (1641) г. и 25 декабря 1710 г.¹⁰⁵ В 1748 г. в деревне было 75 душ м.п.

В 1795 г. показано две деревни Иванаево, которые подчинялись двум разным тептярским старшинам. В первой из них в 1784 г. по IV ревизии жители не значатся, следовательно, ее еще не было, а вот по V ревизии отметили там 19 человек обоего пола, в другой в 1784 г. — 156, в 1795 г. — 188 человек. Названия Верхнее и Нижнее не выделены. В 1834 г. только в одной из них числится 170 мужчин. В 1859 г. Верхнеиванаево — 56-дворное поселение с населением 288 человек, в д. Нижнеиванаево — 255 жителей и 48 домов. В последней действовала «инородческая школа». В 1905 г. в первой было 509 человек (96 дворов), во второй — 393 человека (64 дома). К 1920 г. д. Верхнеиванаево состояла из 99 дворов с 431 жителем, в другой — 337 человек (65 домов).

Д. Янактаево («Тюльбаево тож») возникла «по допуску башкир-вотчинников (Кыр-Унларской тюбы) по договорам в мае 1683 г. и 9 декабря 1722 г.». Основал ее мариец Тюльбай Яшкильдин.

В 1748 г. в деревне было жителей 49 душ, в 1834 г. — 108 душ м.п., в 1859 г. — 261 человек (45 дворов). В 1905 г. в д. Верхнеянактаево в 47 дворах — 267 человек, Нижнеянактаево — 44 дома и 266 жителей.

Д. Ямурзино (Ялмурзино) при рр. Карыш и Тепарыш была основана в 1730 г., но ее жители — марийцы — право на пользование землей оформили с башкирами-вотчинниками Кыр-Унларской тюбы Таныпской волости по записи их лишь от 18 июля 1746 г. Через два года в ней насчитывалось 92 души м.п. По местоположению она называлась Тепарыш. В 1795 г. здесь 259 жителей. VIII ревизия зафиксировала 199 душ. 616 марийцев (100 дворов) показано по X ревизии 1859 г. К 1905 г. стало две деревни: Староямурзино с 519 жителями (91 дом) и Новоямурзино, где проживало 625 человек (115 дворов). Работала «инородческая школа».

Д. Тузлубино (Актарыш) возникла по договорной записи башкир Кыр-Унларской тюбы Таныпской волости в 1710 г., называли ее то Тоскубино, то Токсубино, то Карыш Тоскубино. Развитие деревни показывают данные таблицы 13.

Таблица 13

Количество жителей и дворов

Годы	1748	1795	1816	1834	1859	1905	1920
Деревня							
Тузлубино	33 д.м.п.	96 чел.	47 д.м.п.	56 д.м.п.	207 чел. (33 дв.)	316 чел. (53 дв.)	267 чел. (55 дв.)

¹⁰⁵ Малоизученные источники по истории Башкирии. С. 148. По всем другим марийским населенным пунктам см. этот сборник.

Д. Мишкино, как и все марийские поселения, находится на арендованной у башкир земле. Мишкинцы живут на вотчине Таныпской волости по договорной записи 1714 г. В 1784 г. в деревне было 20 человек обоего пола, в 1795 г. — 75 человек, в 1834 г. — 104 души м.п. 299 человек при 54 дворах показано по X ревизии 1859 г. Действовала «инородческая школа». 545 человек и 115 домов зафиксировала перепись 1920 г.

Д. Магашлы-Алмантаево (Кабырга) возникла по договору с вотчинниками-кыр-таныпцами в 1727 г.¹⁰⁶ Припуск марийцев продолжался по записям от 2 апреля 1783 г. и 12 июля 1798 г. В 1748 г. деревню называли Алмантаево («Кипчак тож»). Это дает нам основание предполагать, что марийцы обосновались не на пустом месте — было поселение под названием Кипчак. IV ревизия 1784 г. показала здесь 84 человека, V — 63 жителя. В 1816 г. здесь отмечено 19 душ мишарей, 69 душ марийцев (22 дома)¹⁰⁷. В 1859 г. в 23-дворной деревне проживало 117 человек, в 1905 г. — 542 жителя (98 домов). К 1920 г. количество сельчан не изменилось.

Договорная запись башкир Кыр-Таныпской волости от 3 марта 1728 г. послужила основанием для оседания марийцев на арендованной земле, создав д. **Янтимирово** (Мата-Мари), где в 1748 г. зафиксировано 39 душ м.п. IV ревизия нашла здесь 74, V — 85 человек. 120 жителей было в 1834 г. X ревизией было учтено 134 (25 дворов), в 1905 г. — 233 марийца (40 домов). 266 человек (47 дворов) — в 1920 г.

Д. Якунино возникла по договорной записи башкир Таныпской волости за 1728 г. Однако имеются и другие сведения: марийцы — припущенники по записи 17180 (1672) г. и оберегательной памяти 1714 г.¹⁰⁸ В то же время по ревизиям 1748 и 1795 гг. по этой деревне какие-либо сведения отсутствуют. Вот такого характера противоречия встречаются в истории этого поселения, и это требует дальнейших поисков новых источников.

В 1816 г. деревня состояла из 11 домов с 63 жителями. 40 душ м.п. было в 1834 г.

Д. Ташлы-Елга (Карагай-Елга, Сосновка) возникла по договору с башкирами Кыр-Таныпской тюбы, данному марийцам в 1735 г., когда припустили 10 их семей во главе с Бимером Беркенеевым. Марийцы должны были участвовать в уплате кыр-таныпского ясака в размере 88 куниц. В 1746 г. был припущен Явгильде Афонасьев «с товарищи»¹⁰⁹.

В 1748 г. в деревне учтено 35 человек, в 1784 г. — 69, в 1795 г. — 104 марийца обоего пола. X ревизия показала 171 жителя (28 дворов), в 1905 г. их было 360 человек (38 дворов).

Д. Тибелево при одноименной речке возникла под названием Новой в 1744 г. по договору кыр-таныпцев от 2 декабря. Новый припуск марийцев был произведен в 1773 г. 49 человек проживало в 1748 г., 118 — в 1784 г. 357 жителей (68 дворов) было в 1859 г., 513 (123 дома) — в 1905 г.

Кузей «с товарищи», его сын Иркей Кузеев в 1738 г. основали д. **Кузеево** с условием уплаты башкирам Ирэк-

¹⁰⁶ ЦГИА РБ. Ф. 1. Оп. 1. Д. 1327. Л. 22.

¹⁰⁷ Там же. Ф. 2. Оп. 1. Д. 1755. Л. 226.

¹⁰⁸ Там же. Л. 226.

¹⁰⁹ Там же. Ф. 172. Оп. 1. Д. 9. Л. 20, 70.

тинской волости оброка по 1 руб. 80 коп. в год. Через 12 лет — 6 ноября 1750 г. был заключен договор между вотчинниками и марийцами во главе с сотником Василием Кузеевым с пасынками Тызбаем Янборисовым, Янтимиром и Янтуганом Анбулатовыми. Марийцы за припуск должны были уплатить единовременно 10 руб.¹¹⁰ Землю им уступили башкиры старшины Ирэтинской волости Шарипа Киикова (прапрадед башкирского поэта XIX в. Гали Сокроя Киикова из д. Сокрой ныне Татышлинского района) Имангул Тиникаев **X**, Байгильде Кумушбаев **X**, Куген Кузаев **∩**, Бишакир Мустаев **///**, Алтай Акбатин **∩**, Раймангул Керлиев **Y**, Кусюм Токаев **∩**, Юлдаш Юсупов **∩**, Мансур Юлдашев **∩**, Кинзябай Янбеков **H**, Сырым Янбеков **X**, Уразай Сырыметов **∩**, Азмет Чюкаев **∩**, Таир Токтаров **∩**, Кунакбай Кузлюков **Y**, Бухармет Уразаев **∩**.

5 марта 1803 г. договор был продлен.

В 1748 г. в деревне всего лишь 8 жителей. По X ревизии 1859 г. в ней — 308 человек при 50 дворах. 415 человек (90 домов) проживало в 1920 г. Марийцы, обосновавшиеся в д. **Дюртюкеево**, сидели на земле двух волостей — Тазларской и Таныпской (Кыр-Унларской тюбы). Договорная запись была оформлена 28 июня 1768 г. 3 мая 1812 г. вновь припустили новую группу марийцев. Первая запись была дана Янбарису Тойгильдину «с товарищи», составившими 25 семей. Ежегодно за припуск все платили вотчинникам по 1 руб. 50 коп. в год¹¹¹. Тамги башкир-кыр-таныпцев: **∩ + ∩ ∩ ∩ ∩ ∩ ∩**.

В середине XIX в., до наделения марийцев-тептярей наделами по 15 десятин на душу м.п. по VII ревизии, они пользовались землями Тазларской волости, но было решено «нарезать им земли башкир Кыр-Унларской волости»¹¹².

Несмотря на представление Комиссией по наделению башкирских припущенников землей официальных бумаг о припуске за 1786, 1812 гг., есть основание утверждать, что деревня возникла гораздо раньше этих дат, причем обе деревни — Стародюртюкеево и Новодюртюкеево — существовали еще в 1748 г., когда в первой было обнаружено 138, во второй — 79 человек. По косвенным данным можно установить и время их возникновения — это 1746 г.¹¹³

Таблица 14

Годы	1784	1795	1816	1834	1859	1905	1920
Старо-дюртюкеево	189 чел.	184 чел.	105 душ (27 дв.)	103 души	282 чел. (50 дв.)	361 чел. (55 дв.)	899 чел. (83 дв.)
Ново-дюртюкеево	198 чел.	228 чел.	122 души (33 дв.)	132 души	378 чел. (60 дв.)	159 чел. (27 дв.)	160 чел. (39 дв.)

Туктаево — поселение, возникшее по договорной записи башкир от 12 апреля 1795 г. В том же году его насе-

ление составляло 65 человек. В 1816 г. было 78 человек, в 1834 г. — 80, в 1859 г. — 108 (19 домов), в 1905 г. — 221 (37 дворов), в 1920 г. — 225 человек (43 дома).

Удмуртские деревни

Д. Кизганбашево была основана на земле, куда мишари д. Чуртанлы по договору от 15 мая 1778 г. припустили удмуртов-тептярей. В 1834 г. насчитывалось 240, в 1859 г. — 450, в 1905 г. — 726, в 1920 г. — 662 человека.

Д. Асавка в 1748 г. имела 50 душ м.п. Жители — удмурты. Затем ни одна ревизия ее не показывала. Ее не было и в 1920 г.

Русские деревни

В районе всего четыре русских поселения. Это — Курачево, Костылево, Казанка и Николаевка. Анновка становится национально смешанной деревней.

Д. Курачево возникла по купчей башкир Сунларской волости от 8 июня 1806 г.¹¹⁴ С 1843 г. она переросла в село. По VII ревизии здесь проживали государственные крестьяне — выходцы из Пермской губернии: их 357 душ м.п. По VIII ревизии крестьян стало гораздо больше — 467 душ м.п. В 1920 г. село состояло из 303 дворов с 1706 жителями.

Костылево — поселок, выделившийся из с. Курачево. В 1920 г. состоял из 169 дворов с 402 жителями.

По другим деревням сведения о времени образования, численности населения крайне скудны. В 1905 г. д. **Анновка** насчитывала 125 человек и 19 дворов.

Д. Нижнениколаевка (Николаевка) — 29-дворное поселение с 153 жителями в 1905 г. 226 человек и 36 дворов было в 1920 г.

Д. Казанка в 1920 г. состояла из 20 дворов с 86 жителями.

КРАСНОКАМСКИЙ РАЙОН

Башкирские деревни

Населенные пункты района располагались на вотчинных землях в основном двух Гарейских и частично Киргизской, Енейской и Уранской волостей. Нижне-Гарейская (Гарейская) волость владела 88499 десятинами земли. Урман-Гарейская волость имела в собственности 67465 десятин земельных угодий¹¹⁵. Гарейская волость находилась «по Белой реке, по обе стороны леса и степи»¹¹⁶. В 1775 г. Нижне-Гарейская волость состояла из 315 дворов, Урман-Гарейская — из 196¹¹⁷.

В целом по Гарейским волостям башкир-вотчинников насчитывалось по VII ревизии 3157 душ м.п., по VIII — 4270, по IX — 5869 душ м.п.¹¹⁸

¹¹⁰ Там же. 7. Л. 10, 11, 12.

¹¹¹ Там же. Ф. 1. Оп. 1. Д. 1327. Л. 17; Ф. 172. Оп. 1. Д. 174.

¹¹² Там же. Ф. 172. Оп. 1. Д. 8. Л. 40.

¹¹³ Там же. Ф. 2. Оп. 1. Д. 1755. Л. 222.

¹¹⁴ Там же. Ф. 1. Оп. 1. Д. 1898. Л. 6; Ф. 107. Оп. 1. Д. 18. Л. 7.

¹¹⁵ Там же. Ф. 2. Оп. Д. 1506. Л. 71.

¹¹⁶ РО ГБЛ. Ф. 222 (Панина). П. XII.

¹¹⁷ МИБ. Ч. 1. С. 137.

¹¹⁸ ЦГИА РБ. Ф. 172. Оп. 1. Д. 172. Л. 17.

Гарейская (Нижне-Гарейская или Илде (Ил)-Гарейская) волость подразделялась на три тюбы: Янзигитовскую, Азякулевскую и Такталачуковскую (Байсаринскую)¹¹⁹. Азякулевская тюба находится в составе Башкортостана, остальные тюбы – в составе Татарстана.

В конце XVIII в. образовалась Буртюковская тюба. Янзигитовская тюба, как и Урман-Гарейская волость, являлась территориальной единицей Белебеевского уезда, отошедшей затем в Бирский уезд. Азякулевская и Такталачуковская тюбы Гарейской волости подчинялись Мензелинскому уезду Оренбургской губернии.

Вотчинники д. Буртюк Гарейской волости в 7149 (1641) г. по указу царя Михаила Федоровича через Уфимского воеводу Л. А. Плещеева получили оберегательную память (грамоту) на свои общинные земли¹²⁰. Башкиры Янзигитовской тюбы в 1691, 1696 гг. смогли подтвердить свое право путем получения владенных грамот на вотчину «в урочищах по течению речки Атлыгачу на левой стороне речки Варяш с вершины до устья по течению ее на правой стороне, впадающей в р. Гарей, и оною вниз до устья р. Кочаш и вверх оною до вершины, а с вершины по речки Зырыклы, вытекающей из речки Атлыгача на особую дачу земли»¹²¹. Споры с урман-гарейцами относительно лесного участка Бустай разрешили разделением границ собственных вотчин по рр. Кочаш и Варяш¹²².

Башкиры Азякулевской и Такталачуковской тюб несколько раз добивались подтверждения своих вотчинных прав. В 1674 г. Уразай Токаев (основал д. Уразаво, ныне в Татарстане) и Чикей Урусов получили владенную память на владение озером Сютле («Чекаево тож»)¹²³. На часть этого озера оберегательной памяти добился башкир д. Гарей Кузей Бахтигильдеев в 1696 г.¹²⁴ В 1700, 1701 гг. оберегательную память заимели башкиры Такталачуковской тюбы Кузей Биккинин и Ишкиня Темкеев «с товарищи», которым велено владеть «старинною своею вотчиною, как предки их владели состоящими в той их вотчине озерами Липадой, Емадой, Чутлеем, а по русски Чекаево, Шабизоказием, Каргиным, Емалинским, Кабанским, двумя Бакарами, Толепинским и речкою Тармалою»¹²⁵. С этой вотчины они платили в казну 42 куницы в год. Впоследствии обнаружилось, что на вотчину с озером Сютле (Чекаево) имели грамоты несколько общин, в частности, Такталачуковская и Янзигитовская. Кроме того, д. Кабан выделяется в особую тюбу, и она в лице своего представителя еще 1 июля 7140 (1632) г. добилась получения оберегательной памяти на владение этим озером¹²⁶.

Башкиры Янзигитовской тюбы в 1721 г. разграничили свою вотчину от владения вотчинников Старо-Иланской волости по рр. Калтасы, Казмаш¹²⁷.

Урман-гарейцы (в частности жители дд. Кызыл-Яр, Шулганово и др.) владели вотчинами по оберегательным грамотам, полученным ими в 1691, 1694, 28 сентября 1695 гг.¹²⁸

Не могу не поделиться содержанием своей находки – интересного документа о земельном пожаловании башкир за их царскую службу под названием «Ввозной грамоты».

«Лета 7193¹²⁹ 6-го ... месяца по Указу Петра Алексеевича по челобитью Казанской дороги Уфимского уезда¹³⁰ служилого башкирца¹³¹ старосты Калмамет Кольчурина с товарищи: служили великому государю царю и великому князю Алексею Михайловичу всея великия России самодержцу службу и были в разных походах, а пашенной им за службу не дано, пожаловал их великий государь велел им дать в Уфимском уезде, где есть порозжая¹³² пашенная земля и по указу великого государя и великого князя Петра Алексеевича всея великия России самодержца велено сделать в приказной палате справку где есть дикопозжая¹³³ земля, отмерить ему Калмаметко Кольчурину с товарищи и на той земле побить грани и отдать им во владение пока будут большия имершики¹³⁴, а по справке в Казанской приказной палате по писцовым книгам¹³⁵ писца Семена Волынского ... года есть дикопорозжая земля по Казанской дороге в Уфимском уезде и по указу великого государя... Петра Алексеевича послан был испродать порозжую землю дьяк Борис Блудов и ... отмерить ему, Калмаметке с товарищи, по межам и урочищам, а именно: верхняя межа с левой стороны от устья речки Базы вверх по Белой реке по обе стороны на три версты до волости Елан – а с правой стороны от устья речки Тоноп (Танып) вниз по Белой реке направо до волости Уранской, а налево к Белой реке... в устье речки Илдиан¹³⁶ чрез Бове...нный лес с бортевым ухожьем до Рез (?) реку Белую до урочище – волости Байляр, а по нижней в конца межи вверх по Белой реке чрез лес Каянянскую степь государева до озера Буртюк до речки Базина ... на Белую реку прямо к верхней меже, где поставлен столп дубовый и на нем две грани – одна указывает назад на Буртюк озеро, а другая на Белую... в сторону до устья ее и написать ту землю за ними в книге поместной волостью Гарейскую. Платить оброк Н куниц¹³⁷ да меду К батман¹³⁸. Дать ввозную грамоту¹³⁹».

Грамота, как видно, охватывает всю территорию Янзигитовской тюбы Гарейской волости.

¹²⁸ ЦГИА РБ. Ф. 2. Оп. 1. Д. 428. Л. 14.

¹²⁹ 7193–5508 = 1685 г.

¹³⁰ Вслед за построением г. Уфа в 1574–1586 гг. вся территория, где обитали башкиры, т.е. Башкортостан, называлась Уфимским уездом.

¹³¹ Основная их обязанность – военная служба, на что получали тарханную грамоту в основном с освобождением от ясака.

¹³² Порозжая земля – юридически не закрепленная за владельцами земля.

¹³³ Дикое поле – нераспаханная степь.

¹³⁴ Слово, видимо, искажено.

¹³⁵ Писцовые книги – описание поместий и крепостных крестьян каждого владельца в отдельности.

¹³⁶ Р. Илдиан сегодня называется Березовка (в Краснокамском районе).

¹³⁷ Т.е. 50.

¹³⁸ Т.е. 20. Батман = 10 фунтам. Фунт = 400 граммов.

¹³⁹ Ввозная грамота – грамота, дающая право вступить во владение помещьем, земельным участком.

¹¹⁹ РГАДА. Ф. 1355. Д. 1879. Л. 239, 244.

¹²⁰ Новиков В. А. Сборник материалов для истории Уфимского дворянства. Уфа, 1879. С. 205–206.

¹²¹ ЦГИА РБ. Ф. 2. Оп. 1. Д. 428. Л. 11–12.

¹²² РГАДА. Ф. 1173. Оп. 1. Д. 1236. Л. 7.

¹²³ Там же. Л. 3.

¹²⁴ Там же. Л. 2.

¹²⁵ Там же.

¹²⁶ ЦГИА РБ. Ф. 2. Оп. 1. Д. 6194. Л. 8; РГАДА. Ф. 1324. Оп. 1. Д. 2057. Л. 16.

¹²⁷ МИБ. Т. 3. С. 134.

Одной из причин получения тюбами и волостями царских жалованных грамот в разнообразных формах — оберегательных, владенных, ввозных — для подтверждения властями их права на владение общинными землями является начавшееся в XVII в. переселенческое движение русских, татарских, марийских, чувашских, удмуртских крестьян в Башкирию.

Башкирские деревни в первой половине XIX в. входили в состав 10-го кантона.

* * *

Теперь — о ранней истории деревень Краснокамского района. Сразу оговоримся, что древних имен этих поселений назвать не сможем, поскольку источники XVI в. по разным причинам не дошли до наших времен.

Самое раннее из этих поселений, известных по источникам, это — **Янзигитово**. В 1701 г. ясачный башкир Гарейской волости Бозозячка Тляков* сказал, что вотчинной землей владеют по жалованной оберегательной грамоте, полученной по челобитью его деда Янзигита в 7120 (—5508=1612) г., где сказано, что «с той де вотчины платят они на Уфу в ево великого государя казну ясак по 18 кунниц да полу батмана меду по всягоды служат от той вотчины ближняя и дальняя службы и подводы непрестанно гоняют»¹⁴⁰. Янзигит — тот самый вотчинник, который был вынужден из-за наступления на их вотчину «казанцев и сарапульцев» обратиться к властям за помощью в защите поземельных прав. Его имя увековечено в названии поселения. Д. Янзигитово стала центром одноименной поземельной тюбы, куда в 1795 г. входили следующие поселения: Янзигитово, Кабаново, Нагаево, Каинлык, Старый Буртюк, Новый Буртюк, Верхнее Медведево (по р. Кельтей), Хазино, Телекеево (последние две ныне в составе Илишевского района). Затем они были поделены между Янзигитовской и вновь образованной Буртюкской тюбами.



В 1795 г. д. Янзигитово состояла из 47 башкирских дворов с 310 башкирами-вотчинниками и 3 дворов тептярей из татар (15 человек)¹⁴¹. В 1816 г. было 328, в 1834 г. — 327, в 1850 г. — 493 души башкир м.п., а тептярей — соответственно 3, 4, 4 души¹⁴². По X ревизии насчитывалось 1246 башкир, 8 тептярей. 1279 человек показано в 1906 г.¹⁴³ 1525 башкир в 297 дворах проживало в д. Староянзигитово в 1920 г.¹⁴⁴





Время образования д. **Новоянзигитово** нам не известно. X перепись 1859 г. ее не зафиксировала. В 1905 г. в ней — 467 башкир при 83 домах. 754 жителя, 144 двора — итог переписи 1920 г. Все — башкиры. В период кантонного управления из числа жителей на пограничной службе вдоль р. Яик (Урал) по 4 раза находились зауряд-есаул Аразбай Загитеевич Кадырметов, 1784 г. (его

сыновья Хуснутдин, Фахритдин, Нурмитдин), его двоюродный брат такого же звания Шагимардан Юлдашев сын Кадырметов, 1800 года рождения (сыновья Хаирзаман, Шайхайдар, Нуриахмет, Хавадулла). Зауряд-сотник Мухамет Мрясев сын Ахмеров (сыновья Рахим, Мухаметвали, Шагимардан, Шаймухамет) участвовал в составе башкирского полка в кампании России против Франции в 1806—1809 гг.¹⁴⁵

Из числа грамотных людей, обучающих детей арабской и персидской грамоте, упомянем одного из янзигитовцев мухтасипа* Искандара Акаева, который в 1806 г. находился в этих целях в д. Баргузино, за 100 верст от родного аула¹⁴⁶.

Янзигитовцы хлеба сеяли мало — 1,3 пуда на каждого из 704 жителей в 1843 г. Была водяная мельница (1905). В конце XIX в. 4 жителя имели по лавке. В коренной деревне действовало 2, в новой — одна мечеть.

Сами жители д. **Кабаново** в 40-х гг. XIX столетия доказывали, что она «заселена по времени по оберегательной памяти 1 июля 7140 (1632) г., данный прадеду их ясачному башкирцу Кузеине Бахтигиндееву от государя Михаила Федоровича»¹⁴⁷. Д. Кабаново, расположенную при озере Яланкуль, можно найти на картах за 1737, 1755 (карта Красильникова), 1781 гг. Название ее от антропонима. Озеро Ялан в XVIII в. русские называли Кабан¹⁴⁸. Имя Кабан в тех местах — обычное явление. Например, в 1744 г. житель этой деревни Кабан Сирюев участвовал в земельной сделке¹⁴⁹. Его тамга , его односельчан: . В опубликованных источниках д. Кабаново упоминается за 1707, 1727 и др. годы¹⁵⁰.

Жители деревни подразделялись на две тюбы. Тамги членов одной общины показаны выше, у представителей другой общины —    .

В 1795 г. в деревне насчитывалось 95 (16 дворов), в 1834 г. — 222 человека (45 домов). По оберегательной памяти 1701 г. здесь обосновались тептяри из татар. В 1762 г. их было 18 душ, в 1795 г. — 42, в 1834 г. — 97 душ м.п.

В указе Оренбургской казенной палаты от 1839 г. было сказано следующее: «согласно предписанию оренбургского военного губернатора дозволить башкирцам д. Кабановой перенести свое селение под сим же наименованием на собственную их землю при речке Таубакты»¹⁵¹. Получив разрешение, 28 человек переехали «на назначенное место» и основали д. **Новокабаново**. Новая деревня становится поселением только вотчинников. В 1859 г. здесь обосновалось 590 башкир (74 двора)¹⁵². В их коренной деревне остались тептяри (368 человек) и часть башкир (15 человек). В 1905 г. в д. Новокабаново было 229 домов с 1173 башкирами. К 1920 г. их стало 1411 человек (304 двора). Д. **Старокабаново** состояла из 201 дома с 878 тептярями. Жили и башкиры, составляя меньшинство.

¹⁴⁵ ЦГИА РБ. Ф. 2. Оп. 1. Д. 5091.

* Мухтасип — наблюдатель за правильным выполнением мусульманами норм шариата — мусульманской морали.

¹⁴⁶ РО ГБЛ. Ф. 364. Картон 9. Ед. хр. 1.

¹⁴⁷ ЦГИА РБ. Ф. 2. Оп. 1. Д. 6194. Л. 8.

¹⁴⁸ МИБ. Т. 4. Ч. 1. С. 237.

¹⁴⁹ Там же. Т. 3. С. 416—417, 443—444.

¹⁵⁰ Там же. С. 3, 243, 425, 472, 476.

¹⁵¹ ЦГИА РБ. Ф. 172. Оп. 1. Д. 3.

¹⁵² Там же. Ф. 2. Оп. 1. Д. 15158. Л. 12.

* Д. Телекеево (Илишевский район) называлась Тляково по имени отца этого вотчинника.

¹⁴⁰ ЦГИА РБ. Ф. 2. Оп. 1. Д. 629. Л. 4.

¹⁴¹ РГАДА. Ф. 1355. Д. 1871 (Бирский уезд). Л. 192. Этот источник использован и по другим башкирским деревням.

¹⁴² ЦГИА РБ. Ф. 172. Оп. 1. Д. 132. Л. 14.

¹⁴³ Полный алфавитный список всех населенных мест Уфимской губернии.

¹⁴⁴ Список населенных пунктов Башреспублики.

В 1843 г. на 222 башкира было засеяно 288 пудов озимого и 360 пудов ярового хлеба. В начале XX в. в новой деревне построили два хлебозапасных магазина на случай неурожая, действовали 4 ветряные мельницы. Имели 3 бакалейные и 2 мануфактурные лавки. Действовала мечеть.

Д. Буртюк возникла в конце XVI в. Названа она по имени влиятельного вотчинника Буртюка Кудабактина. Он известен тем, что получил от царя Михаила Федоровича — зачинателя монархической династии Романовых — оберегательную грамоту. Вот она: «Лета 7149-го¹⁵³ марта в 27-й день били челом государю царю и великому князю Михаилу Федоровичу всея России Гирейской волости ясашные башкирцы Буртючка Кудабактин, Бекбовка Бисарин с товарищи своею деревнею, а воеводе Льву Афанасьевичу Плещееву подали челобитную, а в челобитной их писано: вотчина их искони век отцов их и дедов речка старица Гнило Танып от Белья реки до деревни Буртюковы вверх зверовья и рыбныя ловли и бортныя ухужи и по аремам хмель, в тое де их вотчину приезжают русские люди — вятчаны и сарапульцы и березовцы — зимою и летом, и в той де их вотчине в Таныпе реке те русские люди насильством своим рыбу неводами и жерлицами и сетями ловят и хмель по рекам дерут и борти со пчелами подсекают и подлаживают, и как де они в той речке в своей вотчине езда* выют, и те де русские люди, приезжая, и тот езд* размывают и государь бы их Гирейской волости башкирцев Буртючку Кудабактина, Бекбова Бисарина с тов. пожаловал велел бы им дать оберегательную грамоту от тех русских людей от насильства и по государеву цареву и великого князя Михаила Федоровича всея России указу воевода Л. А. Плещеев дал им оберегательную грамоту, что впредь русским людям вятчанам и сарапульцам и березовцам зимою и летом в их вотчину в Таныпе речку не въезжать, насильством своим рыбу неводами и жерлицами и сетями не ловить и хмель по аремам не брать и бортей со пчелами не подсекать и не подлаживать, езу в той речке в их вотчине не ломать. К сей оберегательной грамоте... печать Уфимского города приложил воевода Л. А. Плещеев»¹⁵⁴.

Видимо, получение грамоты впоследствии во многом способствовало превращению д. Буртюк в центр одноименной тюбы.

Известен и сын первопоселенца. Среди аманатов — заложников, находившихся в г. Мензелинск в 1664 г., т.е. во время башкирского восстания, был Кутлугуш Буртюков — житель д. Буртюк Гарейской волости. Его должен был заменить односельчанин Уразай Ульмясов с пребыванием только в г. Уфа¹⁵⁵.

В середине XVIII в. из д. Буртюк выделилась часть жителей и основала **Новый Буртюк**. В 1795 г. зафиксировано две деревни. Вотчинники коренной деревни в 1719

(1681) г. по оберегательной памяти приняли к себе ясачных марийцев, перешедших в тептярское сословие. Затем здесь осели ясачные татары, ставшие также тептярями. В 1762 г. марийцев считалось 18 душ м.п.¹⁵⁶ В 1795 г. в д. Старый Буртюк в 10 дворах проживали 74 башкира, в 2 дворах — 14 тептярей. Д. Новый Буртюк, как и коренное поселение, находилась на правом берегу р. Гнилой Танып. Она состояла из 10 башкирских дворов с 65 жителями¹⁵⁷.

Таблица 15

Развитие деревень

Годы	1816	1834	1850	1859	1905	1920
Деревни						
Старый Буртюк	44	51	70	211	359	478
башкиры	души	душа	душ	чел.	чел.	чел.
Новый Буртюк	35	56	90	189	—	636 баш., татар
башкиры	душ	душ	душ	чел.	535 чел.	
тептяри	30	41	59	137		
из татар	душ	душа	душ	чел.		
тептяри из марийцев	13	19	—	—		

В первой половине XIX в. — в период кантонного управления — все здоровые мужчины из башкир несли военную службу по охране восточных границ России по р. Урал. Служба была шестимесячной, ее несли зимой или летом. Один из жителей коренной деревни Хисамутдин Мустафин, 1792 г., служил юртовым старшиной по управлению группой деревень 9-й юрты (Аткуль, Хазино, Буртюковы, Каинлык, Медведево, Телекеево) и 3 раза находился на пограничной службе по р. Яик (Урал)¹⁵⁸.

Перечислим имена башкир-вотчинников за 1819 г. по д. Старый Буртюк: сотник Исмагил Амиров, 1759 г., Абдулхасан и Мухаметкарим Кунакаевы, Бикташ Салихов, Габдулзалиль Гайсаров, Галикей Гумеров, Мухамет Мусалилов, Мухамет Чувашаев, Каранай Юртаев, Кучук Танаев, Катил и Катай Масыгутовы, Кулей, Сафар Мукминовы, Тойгун Хусаинов, Рахматулла Ракаев, Сафар Султанбеков, Салим, Ягафар, Шафей, Шариф, Який Ибраевы. Жители д. Новый Буртюк: Галикей Гумеров, 1768 г., Ибрагим Сабакаев, Кильдияр Хусаинов, Сулейман Хусаинов, Юзекей Юньшев, Яркей Амитов и др.

В 1772 г. житель д. Буртюк Ямангул Назаргулов писал о том, что старшина Абдулла Аитов, «имея всегдашнее хлебосольство», не включал в отчетах в общее количество 166 дворов его команды еще 7 дворов, «отделившихся от отцов детей и от братьев брата»¹⁵⁹. При проверке приводимые им факты частично подтвердились. Некоторые из утаенных дворов в рапорты старшины не включались по причине того, что они «еще строились, а не построились», т.е. сыновья и братья еще не разделились или не выделились из больших отцовских и братских семей, поскольку дома для них еще не были готовы.

¹⁵³ 7149—5508 = 1641 г.

* Езд — «чastoкол или плетень поперек всей речки, чтобы не дать рыбе вверх хода и выловить всю на месте»; «называют езами и наискось вполювину и втретъ ширины реки поставленные рыболовные плетни» (Словарь Даля. Т. 1. С. 517).

¹⁵⁴ Новиков В. А. Сборник материалов для истории Уфимского дворянства. С. 205—206. Здесь много искажений и пропусков, поэтому текст приводится по архивному источнику: ЦГИА РБ. Ф. 2. Оп. 1. Д. 629. Л. 64—65.

¹⁵⁵ МИБ. Ч. 1. С. 191.

¹⁵⁶ ЦГИА РБ. Ф. 138. Оп. 2. Д. 68. Л. 30.

¹⁵⁷ РГАДА. Ф. 1355. Д. 1871. Л. 193.

¹⁵⁸ ЦГИА РБ. Ф. 2. Оп. 1. Д. 5091. Л. 35.

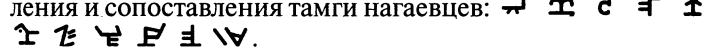
¹⁵⁹ РГАДА. Ф. 452. Оп. 2. Д. 53. Л. 1, 8.

В 1843 г. на 94 человека в д. Старый Буртюк было засеяно всего лишь 96 пудов озимого и 216 пудов ярового хлеба. Была мельница. В новой деревне на каждого жителя сеяли по 3 пуда хлеба. Сведения о хлебопашестве у тептярей отсутствуют.

Д. **Нагаево** была основана вотчинниками Гарейской волости в XVII в. Первопоселенец Нугай по источникам не прослеживается, но в прошлом это имя здесь — не редкость¹⁶⁰.

Тептяри из татар были поселены в этой деревне по оберегательной памяти 7197(1689) г., данной им уфимским воеводой И. А. Толстым¹⁶¹. 7 душ тептярей было в 1762 г. К V ревизии их стало 8 душ м.п. (д. 86). 271 башкир проживал в 48 дворах. В 1834 г. насчитывалось 713 вотчинников, 84 припущенника.

Д. **Новонагаево** образовалась в 1844 г., когда сюда переселилось 28 вотчинников¹⁶². Все тептяри перебрались в новую деревню: в 1859 г. их 317 человек; башкир насчитывалось 80 человек. 856 жителей показали в 1905 г., 1108 человек — в 1920 г.

В д. **Старонагаево** по X ревизии зафиксировали 904 башкира, в 1905 г. — 855, в 1920 г. — 982 человека. Уменьшение численности жителей коренного поселения объясняется переходом части людей в новую деревню. Вниманию местных краеведов предлагаем для ознакомления и сопоставления тамги нагаевцев: 

Приводим отдельные сведения о службе башкир д. Нагаево. Зауряд-есаул Тагир Минликаев сын Черлаков, 1774 года рождения, в 1807 г. находился на территории Польши и Пруссии, участвуя в военной кампании России и ее союзников против Франции. Он же в 1813 г. сопровождал 4 тыс. лошадей, подаренных башкирами действующей армии. Кроме того, Тагир 2 раза находился на пограничной службе по р. Яик (Урал). Его сыновья Абдулханнан, Абдулхалик, Ихтисам. Его двоюродный брат старшинский помощник Шамсутдин Юсупов сын Черлаков в составе 6-го полка в 1831 г. находился на этапной службе в Белоруссии, причем «по найму за хорунжего Вильдана Кутлубаева».

40-летний юртовой старшина Махмут Габитов сын Даутов к 1842 г. успел побывать на 6-месячной службе 6 раз: на этапной в Пермской губернии, в г. Оренбург, в крепости Татишевой, Илекской Защите, в Орской крепости, в 1839 г. сопровождал до г. Оренбург гужевой транспорт, предназначенный для Хивинской экспедиции губернатора В. А. Перовского¹⁶³.

В 1843 г. на 713 башкир было засеяно 480 пудов озимого и 600 пудов ярового хлеба.


В 1866 г. жители д. Старонагаево изъявили желание переселиться на новое место под названием Кузгау, где возникло их поселение Кузгово при р. Землянка¹⁶⁴. Здесь жили одни вотчинники. К 1905 г. стало две деревни: Старокузгово со 150 дворами (823 человека), Новокузгово — 26-дворная деревушка, где проживало 146 человек.

Старокузгово называли Среднекузгово, здесь в 1920 г. взяты на учет 961 башкир и 201 двор; в новой — 225 вотчинников, 44 дома.

Д. **Аткуль** при одноименном озере известна с начала XVIII в., когда вотчинники по договорной записи от 17 ноября 1729 г. припустили в свое поселение тептярей¹⁶⁵. По V ревизии взято на учет 17 душ м.п. тептярей. Вотчинники не показаны. Мишари были приняты без всякого документа. В 1816 г. в деревне было башкир — 39, тептярей — 16, мишарей — 9 душ м.п. VIII ревизия учла башкир — 98, тептярей — 29, мишарей — 17 душ м.п. В 1850 г. вотчинников насчитывалось 162, тептярей — 42, мишарей — 26 душ м.п. В 1846 г. образовалась д. **Новый Аткуль** с населением: башкир — 105 (16 дворов) и тептярей и мишарей — 99 (16 домов) человек. В коренной деревне осталось 284 башкира (37 дворов), 72 припущенника при 12 домах. Перепись 1920 г. показала в д. **Старый Аткуль** 1073 башкира при 215 дворах, в новой деревне 436 башкир (84 дома). Национальная принадлежность жителей соответствует действительности, поскольку мишари и тептяри, переселившись, создали новую деревню под названием Буралы или Новый Аткуль (ныне Калтасинский район). В 1920 г. там жили татары: в 35 домах 174 человека.

Одно-два сведения о военной службе жителей. Зауряд-хорунжий Мраткузя Мусагитов сын Зангеров, 1785 г., участвовал в военной кампании России и ее союзников против Франции в 1807—1809 гг. на территории Польши и Пруссии. Его сыновья Багаутдин, Шарафутдин, Шайхутдин, Шагимардан, Кизияхмет. Зауряд-сотник Фахритдин Кудайметов сын Муратов два раза находился на пограничной службе по р. Урал¹⁶⁶.

В 1843 г. на 182 человека было засеяно 480 пудов озимого и 352 пуда ярового хлеба. В начале XX в. в д. Старый Аткуль действовало 2 ветряные мельницы, в новой деревне — водяная мельница. Деревни имели хлебозапасные магазины на случай неурожая и по одной мечети.

Д. **Каинлык** до середины XVIII в. называлась Каин-Гарей или Кангарей. В 1750 г. ее жители отдали крестьянам Сарапульской волости в оброчное владение рыбные ловли своей вотчины по р. Агидель¹⁶⁷. В конце договорной записи ими были проставлены следующие тамги: 

В 1795 г. Каинлык — 22-дворное поселение вотчинников-гарейцев, которых насчитывалось 133 человека. По VII ревизии их было 141, по VIII — 189, по IX — 259 душ м.п. В 1850 г. из дд. Анасево и Хазино (ныне Илишевский район) прибыло 5 семей. По X ревизии 1859 г. в 103 дворах проживало 293 мужчины и 303 женщины.

Во второй половине XIX в. при р. Гнилой Танып возникла д. **Новый Каинлык**. В 1905 г. она — центр одноименной волости, здесь находилось волостное правление, 879 вотчинников проживало в 154 домах. В коренной деревне было лишь 248 жителей и 45 дворов. Все — вотчинники. Перепись 1920 г. показала в новой деревне 1062 человека и 218 дворов, в старой — 301 жителя и 64 дома. Все — башкиры.

¹⁶⁰ МИБ. Т. 3. С. 428. Ибрай Нагаев, тамга .

¹⁶¹ ЦГИА РБ. Ф. 172. Оп. 1. Д. 4.

¹⁶² Там же. Д. 3. Л. 19.

¹⁶³ Там же. Ф. 2. Оп. 1. Д. 5091. Л. 31.

¹⁶⁴ Там же. Ф. 172. Оп. 1. Д. 138. Л. 109.

¹⁶⁵ Там же. Д. 4. Л. 12.

¹⁶⁶ Там же. Ф. 2. Оп. 1. Д. 5091. Л. 49.

¹⁶⁷ МИБ. Т. 3. С. 475.

В деревне жил ветеран Отечественной войны 1812 г. Это — зауряд-есаул Рахматулла Файзуллин сын Сабаков, 1788 года рождения, участвовавший в боевых действиях 10-го башкирского полка против французов. Его сыновья Фаткулла, Янтура¹⁶⁸.

В начале 40-х гг. XIX в. на 324 человека было засеяно только 72 пуда озимого и 208 пудов ярового хлеба.

Раннюю историю д. **Янгузнарат** можно проследить по отдельным источникам. В одном из них сказано, что в 1649 и 1653 гг.¹⁶⁹ по оберегательной памяти и записи башкир Гарейской волости в деревне жили тептяри. Однако эти даты вызывают сомнения, поскольку деревня нисколько не росла. Кроме того, есть данные о том, что тептяри оказались здесь по оберегательной памяти 1704 г.¹⁷⁰ Здесь до начала XIX в. башкир-вотчинников еще не было, т.к. учитывались лишь одни тептяри, которых по V ревизии насчитывалось 29 душ м.п. (д. 68). По VII ревизии (1816 г.) башкир-вотчинников было 24, по VIII ревизии (1834 г.) — 37, по IX (1850 г.) — 52 души м.п.; тептярей соответственно этим годам — 51, 94, 148¹⁷¹. В 1836 г. сюда к одновотчинникам переселились башкиры из дд. Хазино, Телекеево и Биктово (ныне Илишевский район)¹⁷². В 1920 г. в деревне проживало 748 человек (149 дворов). Национальность жителей по большинству населения определена тептярская.

В 1834 г. на 37 башкир было засеяно 48 пудов озимого и 72 пуда ярового хлеба¹⁷³.

Вотчинники д. **Хазино** в 1815 г. на правом берегу р. Агидель создали хутор, ставший деревней под названием **Новохазино** в 1842 г.¹⁷⁴ 205 башкир проживало в 39 дворах в 1859 г. В 1905 г. их насчитывалось 273 при 60 домах. Перепись 1920 г. показала 556 человек и 117 дворов. Все — башкиры.

Несколько слов о коренной деревне. По V ревизии 1795 г. в д. Хазино в 10 домах проживали одни башкиры-гарейцы (121 человек). Относительно происхождения ее названия имеются следующие сведения. В 1815 г. житель этой деревни башкирский мулла Кусюм Аюпов в своем прошении сообщил факт о том, что его отец Аюп Хазин получил 21 декабря 1764 г. из Оренбургской губернской канцелярии копию оберегательной грамоты от 5 июля 1749 (1641) г.¹⁷⁵ Выходит, что дед муллы Кусюма Аюпова — Хажи — основал деревню где-то в начале XVIII в.

В коренном поселении на 248 башкир посев был равен 168 пудам озимого и 208 пудам ярового хлеба.

* * *

Предыстория образования д. **Новый Актанышбаш** такова. Башкиры Азякулевской тюбы имели в Бирском уезде жалованную землю с лесом, называемую «Бикбаевский аймак», которую за 8452 руб. продали крестьянам Касевской волости П. И. Баранову и Н. Г. Кузнецову с тов. и они получили право «поселиться с 1819 г. и пользоваться ею

в течение 50 лет». Однако тогда крестьяне не смогли обосноваться на выбранном ими месте из-за того, что там действовал поташный завод Абдрашита Атангулова, затем в 1844 г. на купленной крестьянами земле «самовольно поселились башкирцы из другого аймака, кои и теперь (1859 г.) живут двумя деревнями Нагаевой и Актанышбаш»¹⁷⁶. Однако уточним, что как хутора они были известны и в начале XIX в., когда в Актанышбаше проживало 125 душ м.п. башкир-вотчинников, вышедших из д. Актанышбаш Азякулевской тюбы. В том, что жители д. Новый Актанышбаш им (жалобщикам) были чужие по владению землей, они отчасти правы — не все из них принадлежали к одной и той же Азякулевской тюбе: были здесь и киргизцы из другой д. Актаныш. Относительно новонагаевцев жалобщики абсолютно правы, поскольку новопоселенцы относились к Янзигитовской тюбе.

Временем перерастания хутора в д. Новый Актанышбаш является 1844 г., когда она получила статус самостоятельного поселения вместе с атрибутами власти — десятником, сотником, тюбе-карты (деревенским начальником), выполняющими административно-полицейские обязанности. В 1859 г. здесь в 93 домах проживало 588 человек. 657 мужчин и 640 женщин при 242 дворах показали в 1905 г. Все — башкиры. Деревня имела 3 водяные мельницы, по 2 мануфактурные и бакалейные лавки. Действовало 2 мечети. 1619 башкир при 323 домах зафиксировано переписью 1920 г.

К Киргизской волости относилось 2–3 деревни: одна из них — **Мушта**, которая образовалась между 1851–1858 гг. путем выделения отдельных семей из д. Татышево (в 1859 г. в ней было 969 башкир). По X ревизии в д. Мушта насчитывалось 444 вотчинника (60 дворов). В 1902 г. было учтено 163 башкирских двора и 493 души м.п. В 1920 г. в д. Старая Мушта насчитывалось 1258 (266 дворов), в д. Новая Мушта — 1153 человека (245 домов). По переписи в обеих деревнях жили башкиры. Время основания новой деревни, видимо, относится к началу XX в.

Уртаул — поселение, которое возникло после переписи 1920 г. Его основали жители двух деревень Мушта.

В 1905–1919 гг. из д. Татышево выделилось новое поселение под названием **Ново-Татышево**. По переписи 1920 г. оно состояло из 67 дворов с 303 жителями. Все — башкиры.

* * *

На правом берегу р. Агидель енейские башкиры создали дд. Еней-Иткино, Саузбаш, Саузово. Они имели генетические связи с жителями енейских дд. Старосемиострово (Ушар), Новосемиострово (Новый Ушар, Сауз), ныне находящихся в составе Татарстана.

Из них наиболее ранней является **Еней-Иткино**. Она называлась Еней или Иткино. В 1738 г. вотчинники дд. Иткино и Семиострово отдали каракулинскому пономарю в оброчное владение на 10 лет свои вотчинные угодья¹⁷⁷. Эта деревня¹⁷⁸ упоминается в тексте другой такой же записи за 1745 г.

¹⁶⁸ ЦГИА РБ. Ф. 2. Оп. 1. Д. 5091. Л. 48.

¹⁶⁹ Малоизученные источники по истории Башкирии. С. 127.

¹⁷⁰ ЦГИА РБ. Ф. 2. Оп. 1. Д. 1755. Л. 72.

¹⁷¹ Там же. Ф. 172. Оп. 1. Д. 132. Л. 21.

¹⁷² Там же. Д. 3. Л. 6.

¹⁷³ Там же. Ф. 2. Оп. 1. Д. 4873. Л. 168.

¹⁷⁴ Там же. Ф. 172. Оп. 1. Д. 3. Л. 6.

¹⁷⁵ Там же. Ф. 2. Оп. 1. Д. 629. Л. 64.

¹⁷⁶ Там же. Ф. 172. Оп. 1. Д. 138. Л. 115.

¹⁷⁷ МИБ. Т. 3. С. 387.

¹⁷⁸ Там же. С. 424.

В 1859 г. в д. Иткино в 30 дворах проживало 144 башкира-вотчинника. К 1870 г. их количество почти не изменилось: 146 человек и 32 дома. 179 человек и 31 двор были учтены в 1905 г.

Через 15 лет Еней-Иткино — 40-дворное поселение с 205 жителями. Ее еще называли Барановка.

Д. **Саузбаш** при одноименной речке возникла между 1870—1896 гг. Основали ее выходцы из д. Еней-Иткино. Здесь жили башкиры и тептяри. В 1902 г. их было 334 души м.п. 864 человека при 184 дворах показала советская перепись 1920 г. Большинство их — башкиры.

Жители д. Новосемиострово (Новый Ушар, Сауз) в начале XIX в. основали д. **Саузово**. В 1816 г. Саузово — 20-дворное поселение с 120 жителями. Причем, по VI ревизии 1811 г. все они числились в коренной деревне Мензелинского уезда, но проживали в новой деревне, находящейся в Бирском уезде. Жители — башкиры-вотчинники. 360 человек показала IX ревизия 1850 г. 455 башкир при 96 домах было в 1870 г., 760 жителей и 138 домов — в 1902 г., 930 человек и 191 двор — в 1920 г. По переписи жители — башкиры.

* * *

Между 1906—1919 гг. башкиры двух деревень Такталачук¹⁷⁹ одноименной тюбы Гарейской волости Мензелинского уезда (ныне Татарстан) на правом берегу р. Агидель в Бирском уезде создали поселение под названием **Новый Такталачук**, находящееся в трех верстах от центра волости Новокабаново. По переписи 1920 г. там проживало 278 человек, имеющих 63 дома. Другая д. Такталачук, расположенная около д. Новоказино, возникла после переписи 1920 г.

Выходцы из д. Балтасево Азякулевской тюбы Гарейской волости Мензелинского уезда (ныне Татарстан) перед переписью 1920 г. в 25 верстах от д. Новокабаново основали поселение **Новобалтачево** (сегодня Балтачево) с населением 60 человек (12 дворов). В коренной деревне жили башкиры (в 1795 г. — 66, в 1816 г. — 80, в 1834 г. — 164, в 1859 г. — 276 человек и т. д.)¹⁸⁰.

Вотчинники д. Уразаево Азякулевской тюбы (ныне Татарстан) в 1902—1919 гг. основали д. **Уразаево**. В 1920 г. в 138 дворах проживало 605 человек. По сведениям переписи они — башкиры. Новой деревни (Новоуразаево) еще не было, но в 1925 г. она состояла из 25 хозяйств.

* * *

Этническое происхождение новых деревень не совсем ясно, поэтому генетические связи их жителей с другими поселениями можно определить лишь предположительно. К ним относится д. **Новый Чуганак**, имеющая, видимо, связь с жителями одноименной башкирско-тептярской деревни Киргизской волости Мензелинского уезда. В 1902 г. здесь было учтено 33 двора с 142 мужчи-

нами из башкир и тептярей. Перепись 1920 г. показала 423 человека и 83 дома. По ее материалам в деревне жили преимущественно башкиры.

Из-за отсутствия надежных источников нам не удалось определить принадлежность отдельных поселений к тем или иным башкирским волостям. К ним относятся дд. Старый Ашит, Ашит, Барьязибаш, Куяново.

В 1859 г. в д. **Ашит** при одноименной речке зафиксировано 90 башкир-вотчинников (17 дворов) и 54 припущенника (12 домов). В 1906 г. в Каинлыкской волости учтена 66-дворная д. Ашит с 358 жителями. В 1920 г. она названа **Старый Ашит**, где в 24 домах проживало 115 человек. Жители, по переписи, — татары. Как видно, смешанная по этническому составу деревня эволюционировала в сторону однонационального поселения.

Другая д. **Ашит** подчинялась Новокабановской волости и в 1925 г. названа башкирским поселком, отстоящим от центра волости Новый Каинлык на 10 верст. В поселке жил 61 домохозяин.

В д. **Купербаш** жили татары. В 1920 г. их 81 человек (16 дворов).

Д. **Барьязибаш** при одноименной речке в 1906 г. состояла из 7 дворов с 38 жителями, что свидетельствует о недавнем ее основании. Перепись 1920 г. показала две деревни под номерами 1-я и 2-я, в первой из них, расположенной в 3 верстах от центра волости, в 13 домах проживало 79 башкир, во второй (в 5 верстах от волостного центра) — 30 татар.

Куяново по переписи 1920 г. — новая башкирская 22-дворная деревня с 82 жителями.

Бачкитау в 1920 г. — поселок Новокабановской волости. Его тогда называли Бахчи-Тау. Образован между 1906—1919 гг., во всяком случае в перечнях сел уезда за 1896, 1902, 1905 гг. этот поселок отсутствует. Первая советская перепись показала в нем 91 домохозяина.

Генетические связи жителей дд. Мрясево и Шарипово, видимо, идут к башкирам-вотчинникам одноименных поселений Азякулевской тюбы Гарейской волости Мензелинского уезда (ныне Татарстан). Эти деревни находились в 10—15 верстах от центра Каинлыкской волости. В 1920 г. **Мрясево** — 28-дворная деревня с 110 жителями. В д. **Шарипово** в 67 домах проживало 337 человек. По сведениям переписи, в обеих деревнях жили башкиры.

Два поселения — деревня и поселок **Янаул** — более позднего происхождения. В 1920 г. в поселке — 53 хозяйства. Деревни еще не было.

Таким образом, населенные пункты Краснокамского района были основаны башкирами-вотчинниками Янзигитовской, Буртюковской, Азякулевской, Такталачуковской (Байсаринской) тюб Гарейской, а также — Енейской, Киргизской волостей Бирского и Мензелинского уездов Оренбургской, с 1865 г. Уфимской губерний. Татарами были созданы д. **Барьязибаш 2-й**, **Буралы** (Ново-Аткулево) и Купербаш.

Марийские деревни

Марийцы создали свои поселения на вотчинных землях Уранской, Киргизской и Гарейской волостей. Некоторые из марийских деревень возникли на основе полученных ими оберегательных грамот. Большинство марийцев осело на башкирских общинных землях на

¹⁷⁹ В д. Такталачук Гарейской волости Мензелинского уезда ревизией 1795 г. было учтено 422 башкира-вотчинника (РГАДА. Ф. 1355. Д. 1879. Л. 239). В 1816 г. в д. Верхний Такталачук проживали 570 башкир, в д. Нижний Такталачук — 104 башкира, 178 тептярей (ЦГИА РБ. Ф. 1. Оп. 1. Д. 450. Л. 18).

¹⁸⁰ ЦГИА РБ. Ф. 1. Оп. 1. Д. 450. Л. 18.

договорных началах путем заключения с вотчинниками записей или писем на определенных условиях.

Д. Арлан возникла как деревушка по договорной записи башкир Гарейской волости от 11 марта 7195 (1687) г., по которой вотчинники «бессрочно» припустили в свою вотчину ясачных мари́йцев Торгузю Бейкеева (из д. Торгузино), Байтуша Тойлина и племянника Щекая Щербатова с условием уплаты владельцам земли «по 3 куницы да полубатману меду в год»¹⁸¹. По договорному письму от 15 ноября 1767 г. были подтверждены условия первой записи¹⁸². Другое название деревни – Круглое Поле.

По IV ревизии 1784 г. в ней проживало 24 мужчины и 18 женщин. Соответственно 31 и 32 – по V ревизии 1795 г. Часть мари́йцев сменила свое ясачное сословие на тептярское. В 1816 г. мари́йцев-тептярей было 99 душ м.п., ясачных мари́йцев: новокрещенных – 18 и некрещенных – 36 душ. Поселение состояло из 38 дворов¹⁸³. В последующих ревизиях ясачные мари́йцы становятся государственными крестьянами. По VIII ревизии тептярей насчитывалось 148, государственных крестьян 66 душ м.п. IX ревизия 1850 г. показала их соответственно 178 и 83. В 1895 г. в 151 доме проживало 414 мужчин и 430 женщин¹⁸⁴. Жители – земледельцы, имели 4 мельницы, магазин для хлебных запасов на случай неурожая. Два человека завели по лавке. Арлан – единственное село в конце XIX в., где действовали мужская и женская школы. 876 мари́йцев при 195 дворах показала перепись 1920 г.

Жителями Арлана был образован выселок под названием Ушмень или Канышево¹⁸⁵, известный сегодня как д. **Редькино**. Однако на переселение и создание деревни требовалось разрешение владельцев земельных угодий Гарейской волости. Жители выселка наряду с выходцами из д. Кутмашная узаконили свое право на пользование землей по договорной записи от 8 марта 1796 г., где было сказано: «Мы, Бирской округи Гарейской волости команды старшины Мусагита Зейникаева башкирцы, расположенные на Каинлыкской тюбе в числе 41 двора сделали договор в том, что на жалованную нам великими государями землю в деревню Ушменеву допустили на жительство с домами команды старшины Суюша Игбердина деревни Кутмашной Яркая Сеидова и Богдана Микитова сроком на 160 лет для пользования хлебопашеством, сенокошением, порубкою бревен, щипанием хмеля и собираньем ягод с платою 20 руб. и ежегодно по 20 коп. с двора»¹⁸⁶. На этих условиях были припущены и другие мари́йцы.

В 1816 г. Редькино – 2-дворный выселок, где проживало 13 человек. По VIII ревизии 1834 г. там 12 душ м.п. тептярей из мари́йцев. 147 мужчин и 131 женщина при 42 дворах зафиксированы в 1895 г. В деревне была «иностранческая школа». Перепись 1920 г. взяла на учет 385 мари́йцев (74 дома).

Д. Енактаево в прошлом имела несколько имен: Нижний Ильенбаш, Чермак. По одному источнику, она воз-

никла в 1663 г., по другому – в 1652 г. Но число и месяц заключения договора с башкирами указаны одни и те же – 9 июня. Ясачные мари́йцы Федос Федоров, Сепуш Сарманов и другие, создав деревню, обосновались здесь по записи вотчинников Гарейской волости от 9 июня 7160 (1652) г. Мари́йцы обязались вносить в общетюбный башкирский ясак по 7 куниц в год¹⁸⁷. В XIX в. деревня находилась в составе Андреевской, в начале XX в. – Калегинской волостей.

В 1816 г. в деревне насчитывалось 62, в 1834 г. – 68, в 1850 г. – 84 души мари́йцев м.п. 648 человек и 97 домов было в 1896 г. 565 мари́йцев и русских проживали в 114 дворах в 1920 г.

Д. Кариево можно найти на карте Красильникова¹⁸⁸. Это – 1755 г. Через 7 лет там зафиксировано 8 душ м.п. ясачных мари́йцев. Дата и количество душ свидетельствуют о недавнем ее основании. По V ревизии их стало 44 души. В 1816 г. мари́йцы – тептяри. Их 61 душа м.п. Деревня из 9 дворов. 89 душ было в 1834 г., 109 душ – в 1850 г.¹⁸⁹ X ревизия показала 257 человек и 39 домов. 521 житель и 85 домов насчитывала деревня в 1896 г. К 1920 г. количество жителей (376 человек) уменьшилось, но увеличилось количество дворов (90).

Д. Большая Амзя в прошлом называлась Тоганово, Туюково. Она возникла по берегательной грамоте, данной мари́йцам в 7192 (1684) г.¹⁹⁰ Вопрос, за что была получена эта грамота, остается пока открытым, поскольку ее текст еще не обнаружен. В 1784 г. в деревне было учтено 40 мари́йцев, в 1795 г. – 29. Вместе с ними – мари́йцами-тептярями – жили и ясачные их сородичи. Но количество последних отдельно не учитывалось. В 1859 г. – 21 припущенник из мари́йцев (4 двора). Остальные жители сидели не на башкирской, а на казенной, т.е. ранее конфискованной у вотчинников, земле. Это – ясачные мари́йцы. В 1896 г. учитывалось все население: в 17 дворах 93 человека. 130 жителей и 25 дворов было в 1920 г.

Д. Иллистанбеково называли и Дубник. Время ее основания нам не известно. Видимо, она возникла в середине XVIII в. По IV ревизии 1784 г. в ней проживало 27, в 1795 г. – 31 человек¹⁹¹. В 1906 г. зафиксированы 141 житель и 20 дворов. 157 человек и 30 дворов было в 1920 г.

Д. Ишметово имела и второе имя – Иллистанбек. Она была основана по берегательной грамоте 7192 (1684) г., данной мари́йцам. В 1762 г. здесь всего 64 души м.п. жителей. По V ревизии было учтено 80 башкир при 19 дворах. Они из Уранской волости. 74 души м.п. тептярей из мари́йцев отмечено в 1834 г. Представителей других сословий не зафиксировали. 209 человек при 30 дворах показала X ревизия. В конце XIX в. уменьшилось количество жителей (143 человека) и дворов (28). Перепись 1920 г. показала 191 человека и 35 дворов.

Д. Cadreково возникла на вотчинной земле Уранской волости. Однако время ее основания нам не известно. По V ревизии здесь проживало 47 башкир (6 дворов),

¹⁸¹ Там же.

¹⁸² Там же. Д. 138. Л. 130.

¹⁸³ Там же. Ф. 2. Оп. 1. Д. 1755.

¹⁸⁴ Полный список населенных мест Уфимской губернии.

¹⁸⁵ ЦГИА РБ. Ф. 172. Оп. 1. Д. 4.

¹⁸⁶ Там же.

¹⁸⁷ Там же. Д. 4. Л. 132.

¹⁸⁸ Оренбургская губерния с прилежащими к ней местами по ландкартам Красильникова и Топографии П. И. Рычкова, 1755.

¹⁸⁹ ЦГИА РБ. Ф. 172. Оп. 1. Д. 132.

¹⁹⁰ Малоизученные источники по истории Башкирии. С. 134.

¹⁹¹ РГАДА. Ф. 350. Оп. 2. Д. 3791.

13 мужчин из марийцев. 160 человек и 21 дом были в 1896 г. Перепись 1920 г. взяла на учет 170 марийцев и 39 дворов.

Уранские башкиры д. **Калтаево** по оберегательной грамоте 7192 (1684) г. приняла к себе марийцев. Д. Калтаево, расположенная при р. Амзя, в XVIII в. была известна как Апасево. В 1762 г. там проживало 35 душ м.п. тептярей из марийцев. В 1795 г. здесь 41 башкир, 56 марийцев. В 1816 г. насчитывалось 37, в 1834 г. — 47, в 1850 г. — 72 души марийцев м.п. 143 человека и 24 двора было в 1896 г. Перепись 1920 г. зафиксировала 201 марийца и 36 домов.

На вотчинной земле Уранской волости возникла д. **Апасево**. К имени деревни, видимо, имеет отношение башкир той же волости Биккул Апасев (1706 г.)¹⁹², вернее, его отец. Апасево называли Верхний Малый Калмаш. Эту деревню можно найти на карте 1781 г.¹⁹³ 206 человек и 41 двор взяты на учет в 1905 г. Перепись 1920 г. насчитывала 249 жителей и 48 домов.

Д. **Ведресево** при одноименной речке возникла по оберегательной грамоте 7192 (1684) г., данной марийцам. В 1762 г. в деревне насчитывалось 78 душ марийцев м.п.¹⁹⁴ По V ревизии здесь зафиксировано 90 башкир-уранцев (15 домов), 51 душа м.п. марийцев-тептярей. 115 мужчин и 173 женщины при 17 дворах было в 1859 г. В 1920 г. насчитывалось 311 человек, 59 домов.

Д. **Кувакино** (Сухой Калмаш) в 1795 г. состояла из 71 души м.п. марийцев. 237 человек проживали в 40 дворах в 1870 г. В 1920 г. здесь жили марийцы и русские (463 человека).

Сегодняшнее с. **Никольское** возникло перед самым 1795 г. и называлось д. **Иванкино**. Она состояла лишь из 6 человек. Все — новокрещенные марийцы. В 1870 г. насчитывали 316 человек, 65 домов. Советская перепись 1920 г. показала 542 человека и 112 дворов. Жили здесь марийцы и русские.

Д. **Киреметово**, по ведомостям земских исправников о числе тептярей и бобылей Бирского уезда за 1842 г., якобы основана по оберегательной грамоте (памяти) от 1 ноября 7102 (1594) г.¹⁹⁵ На карте Уфимского наместничества, составленной 19 мая 1781 г.¹⁹⁶, на р. Гнилой Танып показана д. Раметево. Можно предположить, что это Киреметово. В 1795 г. деревня состояла из 38 дворов марийцев, которых насчитывалось 27 душ м.п. Все говорит о том, что д. Киреметово возникла между 1763—1780 гг. По VII ревизии здесь было зафиксировано 42, по VIII — 55, по IX — 60 душ м.п. марийцев¹⁹⁷. В 1870 г. взяли на учет 167, в 1895 г. — 286, в 1906 г. — 339, в 1920 г. — 320 человек.

Точно так же обстоит дело с получением жителями д. **Бура** оберегательной памяти 7102 г., т.е. эта дата не соответствует действительности. Но обе деревни, Киреметово и Бура, образовались во второй половине XVIII в. Д. Бура возникла чуть раньше. Она была учтена ревизией 1762 г., тогда в ней проживали 34 души м.п. удмуртов. Таким образом, деревня была основана между 1755—

1762 гг. Свое право пользования башкирскими землями узаконили путем повторного получения от вотчинников Гарейской волости договорной записи в 1799 г.¹⁹⁸ По V ревизии в деревне насчитывалось 33 души м.п. удмуртов. По VII ревизии их было 42, по VIII — 33, по IX — 74 души м.п. 149 человек зафиксировано в 1859 г.; в 1895 г. — 390. Все — удмурты. Д. **Новая Бура** образовалась перед 1920 г., через 5 лет в ней — 58 хозяйств. Численность жителей (471 человек) и количество дворов (95) в 1920 г. были учтены только по коренной деревне. Жители по национальности — марийцы. Изменения этнического состава населения источники не разъясняют.

Дд. Бурнюш и Киргизово возникли на вотчинной земле Киргизской волости по припуску башкир. Д. **Бурнюш** нашла место на карте Уфимского наместничества за 1781 г., но ее еще не зафиксировала перепись 1762 г. Выходит, что она была основана между этими годами. В д. Бурнюш в 1795 г. насчитывалось 18, в 1834 г. — 57 душ м.п. марийцев. По X ревизии в ней был 91 житель. 196 человек и 34 двора отмечено в 1895 г. 259 марийцев проживало в 54 домах в 1920 г.

Д. **Киргизово** известна с 1755 г.¹⁹⁹ По V ревизии в д. Киргизово было учтено 24 мужчины. В 1859 г. X ревизия показала 93 человека (19 домов). В 1870 г. зафиксировано 106 человек (24 двора), в 1905 г. — 221 человек (41 дом), в 1920 г. — 245 человек (49 дворов). Все — марийцы.

Хотя жители д. **Крым-Сараево** считали, что «на владемую нами землю никаких письменных актов и документов не имеем, и когда предки наши на оной поселились, не упомним»²⁰⁰, они были припущены башкирами Гарейской волости, которыми в 1748 г. была дана договорная запись. Через 14 лет они были зафиксированы в количестве 69 душ м.п. Но по V ревизии их оказалось на 19 душ меньше. В 1816 г. в 18 дворах проживало 120 тептярей из марийцев. 129 человек при 24 домах показала VIII ревизия. В 1859 г. зафиксировали 218 жителей (33 двора), в 1895 г. — 314 (56 домов), в 1920 г. — 313 (69 дворов). С конца XIX в. в деревне работала «инородческая школа».

При создании д. **Якимово** марийцы ссылались на договорную запись башкир Гарейской волости от 20 декабря 1788 г., которую они дали припущенным ими переселенцам²⁰¹. В 1795 г. жителей было 7, в 1816 г. — 119, в 1834 г. — 172 души м.п. 896 человек и 153 двора показали в 1895 г. Тогда в распоряжении у православных прихожан были церковь и церковно-приходская школа. Деревня имела магазин для хлебных запасов на случай недородов, 3 мельницы. По средам проводился базар, 6 жителей завели лавки. В 1920 г. в селе в 163 домах проживали 847 человек.

Д. **Нижняя Такья** называлась также Старо-Такья. Деревня возникла на вотчинной земле Киргизской волости по договорной записи башкир 1759 г. По IV ревизии (1784 г.) насчитывалось 42 мужчины и 27 женщин, по V — 54 мужчины и 44 женщины (д. 68). В 1816 г. зафиксировано 14 душ м.п. тептярей из марийцев, 8 душ ясачных марийцев. 18 душ было в 1834 г. В 6 дворах отмечено

¹⁹² МИБ. Т. 3. С. 23.

¹⁹³ РГВИА. Ф. ВУА. Д. 20628.

¹⁹⁴ РГАДА. Ф. 350. Он. 2. Д. 3791. Л. 572—576.

¹⁹⁵ Малоизученные источники по истории Башкирии. С. 136.

¹⁹⁶ РГВИА. Ф. ВУА. Д. 206627.

¹⁹⁷ ЦГИА РБ. Ф. 172. Оп. 1. Д. 132.

¹⁹⁸ Там же. Ф. 2. Оп. 1. Д. 1755.

¹⁹⁹ Карта Красильникова 1755 г.

²⁰⁰ ЦГИА РБ. Ф. 172. Оп. 1. Д. 3. Л. 2.

²⁰¹ Там же. Д. 4.

28 марийцев. 360 марийцев и 21 башкир в 54 домах проживали в 1870 г. Перепись 1920 г. показала 679 жителей (138 дворов).

Д. **Шушунур** была основана между 1742–1755 гг. Она показана как деревня на карте Красильникова 1755 г. В 1784 г. здесь проживали 26, в 1795 г. – 35, в 1816 г. – 176 марийцев. В 1895 г. было 446 человек (67 дворов). 679 жителей и 138 домов зафиксировала перепись 1920 г. В 1895 г. деревня имела часовню, школу, а также обдирку и бакалейную лавку.

Русские деревни и села

Самым ранним из русских поселений на территории района является сегодняшняя рабочий поселок **Никола-Березовка**. Точное время его основания нам не известно, но уже упомянутая оберегательная память от 1641 г. была дана башкирам Гарейской волости именно для того, чтобы защитить их владельческие права от посягательств жителей с. Сарапул и д. Березовка на их вотчину. Отсюда вывод – Березовка возникла задолго до этой даты*. Она расположена при впадении р. Илдиан (Березовка) в р. Кама. В 1738 г. башкиры-вотчинники Енейской волости отдали сарапульским крестьянам, в т.ч. и березовскому ясачному крестьянину Семену Кириянову и другим в оброчное владение на 10 лет «вотчину свою вверх по Каме реке против села Сарапула на луговой стороне по обе стороны – бортные ухажьи, хмелевые щипанья, пашенные земли, сенные покосы, да во оных же речках Канбарке и Ишбае со всякою рыбною ловлею и з бобровыми и выдерными гонами»²⁰².

К 1795 г. д. Березовка переросла в село и названа по имени церкви Никольское («Березовка тож»). По V ревизии в нем 189 душ м.п. дворцовых крестьян. Ясачные не указаны. В 1870 г. – 272 мужчины, 321 женщина и 99 домов. Село – пристань. Здесь находились и паровые крупорушки (3), и кирпичные заведения (4), а также слесарная и сапожная мастерские. Ежегодно проводилась ярмарка (6–9 декабря), еженедельно – базар с 15 торговыми и 32 ярмарочными лавками. Здесь и винный погреб, и пивные и винная лавки. При селе имели 3 мельницы. Здесь же находились почтово-телеграфное отделение и земский фельдшерский пункт. В 1801 г. была построена каменная церковь. Действовали мужская и женская земские школы. С конца XIX в. по настоящее время село называется Никола-Березовка, в 1920 г. в ней проживали 1329 человек (207 дворов).

На вотчине Гарейской волости возник **Илдианский** медеплавильный доменный и молотовый завод П. И. Красильникова. По договорной записи от 13 апреля 1760 г. башкиры Гарейской волости с согласия 302 общинников уступили заводчикам Красильниковым на 65 лет с уплатой ими 5 руб. в год «вотчинную землю по р. Илдиан

и Асав»²⁰³. Завод был построен в 1764 г.²⁰⁴ В 1778 г. завод, принадлежавший Г. С. Красильникову, имел 1 домну и 2 молота, 176 рудников, 44 души «собственных людей». В 1773 г. завод выплавил 619 пудов меди. Однако в 1774–1778 гг. он не действовал не только из-за отсутствия привозных руд²⁰⁵, но и «за разорением в бывшее здешнем краю народное неустройство»²⁰⁶, т.е. из-за восстания Пугачева. О дальнейшей судьбе завода источники у нас отсутствуют. Приостановке его или даже исчезновению способствовало, видимо, решение Государственной Берг-коллегии 1778 г., которая ведала заводами. Вот оно: «По сему Красильникову подтвердить накрепко указом, чтоб он сей завод непременно в полгода, приготовив потребное количество руд, в действие пустил, в противном же случае оной будет уничтожен или отдан другому охотнику»²⁰⁷.

В 1720 г. **Карякино** (Горбуново) упоминается как марийская д. Каряково Осинской дороги: в частности, мариец Иликей Байтемиров (тамга Е) занял 16 руб. у бирского крестьянина²⁰⁸. В 1870 г. здесь проживали русские: в 116 дворах 696 человек. Через 26 лет было 747 человек, 123 дома. В начале XX в. открыли земскую школу. Перепись 1920 г. зафиксировала 896 жителей и 182 двора.

Д. **Масляный Мыс** в административном отношении находилась в составе Сарапульской волости Казанского уезда. В 1723 г. ее житель крестьянин Матвей Анхимов продал марийцу д. Музлокво (Музяк) Мустаю Кузюкову «посеянного своего хлеба в их, Мустаеве, поле 3 полосы озими за 8 гривен денег»²⁰⁹. По другому документу за 1749 г. узнаем, что здесь жили дворцовые крестьяне, которым башкиры Енейской волости отдали в оброчное владение на 20 лет землю, состоящую «с Буйского переозу вверх по Бую по правую сторону до устья Изяру, а от устья Изяру по правую ж сторону до вершины Изяру речки, а с вершины ж по правую сторону до Мысовских шалашев, а от Мысовских шалашев по правую сторону же большой дороги по Демидов черте ж до деревни Буя»²¹⁰.

В 1870 г. в деревне в 48 дворах проживало 339 человек. 440 жителей и 84 дома зафиксировано в 1895 г. Она имела часовню. Действовало 2 мельницы. Построен хлебозапасный магазин. 4 жителя имели по одной лавке. Перепись 1920 г. учла 464 человека, 99 домов.

По словам самих жителей, д. **Марьино** образовалась по договорной записи башкир Гарейской волости от 20 декабря 1788 г.²¹¹ Однако в опубликованных документах она упоминается за 1745, 1748, 1760, 1786 гг.²¹² В частности, в 1745 г. башкиры Енейской волости дд. Суксы* и Тел-

²⁰³ Там же. Т. 4. Ч. 1. С. 187–189.

²⁰⁴ Там же. С. 516 (но в другом месте этого сборника указана другая дата – 1766 г. Там же. С. 511).

²⁰⁵ Там же. С. 516–517.

²⁰⁶ Там же. С. 541.

²⁰⁷ Там же. Т. 4. Ч. 1. С. 517.

²⁰⁸ Там же. Т. 3. С. 191.

²⁰⁹ Там же. С. 198.

²¹⁰ Там же. С. 467.

²¹¹ ЦГИА РБ. Ф. 172. Оп. 1. Д. 4.

²¹² МИБ. Т. 3. С. 422, 432, 458, 475.

* В самом деле, в 1621 г. данный населенный пункт был зафиксирован в дозорной книге Осипа Зюзина и подьячего Терентия Матвеева крупным 80-дворным селом. Это наводит на мысль о возможном его возникновении на рубеже XVI–XVII вв. *Роднов М. И., Васильева О. В.* История Никола-Березовки. Уфа, 1997. С. 19.

²⁰² МИБ. Т. 3. С. 383–384.

* Д. Суксы относилась к Канбарской тюбе Енейской волости Мензелинского уезда (ныне Татарстан). В 1795 г. в 27 дворах проживали 197 башкир (РГАДА. Ф. 1355. Д. 1879. Л. 164–165), в 1834 г. – 427 башкир (ЦГИА РБ. Ф. 2. Оп. 1. Д. 4873. Л. 173). Сегодня называется Татарские Суксы.

деево* отдали дворцовым крестьянам д. Марьино «вотчину свою, бортные ухажьи, хмелевые щипанья и всякие звериные ловли вверх по Каме реке на луговой Камы реки стороне». Вотчину по р. Кама отдали им в кортом** сроком на 20 лет с уплатой за это по 40 коп. в год²¹³. В 1749 г. те же самые крестьяне на 20 лет окоротили у башкир-гарейцев с условием уплаты по 60 коп. в год вотчину по р. Березовка²¹⁴. По этим сведениям получается, что д. Марьино возникла задолго до первого упоминания ее в источниках. Во всяком случае, она была известна к 1719 г.²¹⁵

В 1816 г. насчитывалось 186, в 1834 г. — 221 душа м.п. русских крестьян. 690 человек при 103 дворах показали в 1870 г. В конце XIX в. в 152 домах проживали 482 мужчины и 498 женщин. Жителям принадлежали конная обдирка, 2 мельницы.

Д. **Саклово** упоминается в договорной записи енейских башкир от 1 января 1745 г., данной крестьянам д. Марьино²¹⁶. Крестьянин д. Саклово Обрам Мансуров в 1757 г. на 10 лет окоротил у енейцев «старинное вотчинное озеро Саклово с мелкими озерами, с истоки и сухоходы, и с вешними заливы, и сетевыми метищи, и з духовую рыбою»²¹⁷. Все это свидетельствует о возникновении деревни до 1747 г. 52 души м.п. ясачных крестьян проживали в ней в 1762 г.²¹⁸ В 1870 г. — 691 человек и 120 дворов. Через 26 лет Саклово — 175-дворная деревня с 553 мужчинами и 554 женщинами. При ней располагались 2 поташных завода, 5 ветряных и водяных мельниц. Ежедневно проводился базар. Имелись 3 бакалейные лавки. В 1883 г. была построена каменная церковь, действовала церковно-приходская школа.

Д. **Музяк** со времени основания по берегательной памяти от 7192 (1684) г. до конца XIX в. оставалась марийским поселением. В 1920 г. преобладало русское население. В 1762 г. в деревне насчитывалось 43, в 1795 г. — 68 душ м.п. ясачных марийцев, перешедших в теплярское сословие. 237 марийцев при 38 дворах отмечено в 1870 г. В конце века указано второе имя деревни — Майнак. Тогда зафиксировано 316 жителей и 57 домов. И в 1920 г. жили здесь марийцы: 385 человек, 75 дворов.

Жители д. **Ташкиново** — удельные крестьяне, оформив договорную запись с башкирами Гарейской волости 29 октября 1786 г.²¹⁹, считали эту дату временем ее основания. Однако на карте Красильникова за 1755 г. поселение показано под этим же названием. Кроме того, в другом документе за 1760 г. упомянута д. Ташкиново²²⁰. В новейших исследованиях находим, что в 1746 г. существовал Ташкинов Починок²²¹. Вселение крестьян разных разрядов продолжалось и в 1819, и в 1844 гг.²²²

В 1816 г. зафиксировано 255, в 1834 г. — 285 душ м.п. удельных крестьян²²³. В 1870 г. в 132 дворах проживали

915 человек. 1220 жителей и 220 домов показали в 1896 г. Деревня имела 3 лавки, мельницу, хлебозапасный магазин. В 1920 г. было 1147 жителей, 238 дворов.

Название села **Можары** тесно связано с именем помещика А. Е. Можарова, который купил землю у башкир Гарейской волости по купчей от 28 января 1809 г. В 1815 г. он часть приобретенной земли отдал в кортом удельным крестьянам сроком на 25 лет²²⁴. Кроме того, в том же году по договору от 27 сентября башкиры за 500 руб. припустили 13 дворов удельных крестьян сроком на 50 лет²²⁵.

Можаров Починок в 1816 г. насчитывал 101, в 1834 г. — 165, в 1850 г. — 238 душ м.п. удельных крестьян. 130 дворов с 624 жителями было в 1870 г. При деревне имелось 15 водяных и ветряных мельниц. 477 мужчин и 526 женщин (171 двор) зафиксировано в 1895 г. Действовала церковно-приходская школа. Ежегодно 8 ноября проводился торжок. В 1920 г. в селе в 194 домах проживали 925 человек.

По ранней истории д. **Биктимирово** (Нижний Малый Калмаш) можем отметить лишь, что ее жители учтены ревизией 1748 г.: 26 душ м.п. ясачных марийцев. 75 человек при 14 дворах зафиксировано в 1870 г. 84 мужчины и 86 женщин (32 дома) было в 1905 г. Перепись 1920 г. насчитывала 181 жителя при 34 дворах.

Д. **Кутлинка** при одноименной речке в 1795 г. состояла из 31 души м.п. дворцовых крестьян (д. 68). По VII ревизии они в количестве 56 душ названы удельными. 326 человек, 51 двор показали в 1870 г. Через 26 лет взято на учет 485 (75 домов), в 1920 г. — 420 жителей (84 дома).

На карте 1781 г. нашла свое место д. **Ротково** (Неволино). По V ревизии 1795 г. здесь жили дворцовые крестьяне (57 душ м.п.). Но по VII они — удельные (68 душ м.п.). В 1834 г. их было 73, в 1850 г. — 97 душ м.п.²²⁶ 244 человека и 45 дворов было учтено в 1870 г. По истечении 26 лет уменьшилась численность жителей (226 человек) и количество дворов (34). 245 человек (51 дом) зафиксировала перепись 1920 г.

Воробьевский Починок (Клопово) был известен еще до 1781 г., когда он был отмечен на карте. По V ревизии в нем 112 душ м.п. крестьян. 265 жителей и 39 домов насчитывала д. Воробьевка в 1896 г. 442 человека и 70 дворов было в 1920 г.

Д. **Дубняк** — поселение дворцовых крестьян, которых в 1735 г. было 25²²⁷, в 1795 г. — 35 душ м.п. (д. 68). Но время ее образования нам не известно. В 1870 г. в 22 домах проживали 135 человек. На 60 человек увеличилось количество жителей к 1895 г. (28 дворов). Деревня находилась на берегу р. Кама, ее жители занимались рыболовством, лесными промыслами.

Сведения о численности населения по д. **Зубовка** имеем, начиная лишь с 1870 г., когда в ней проживал 101 человек (16 дворов). В 1896 г. — 167 человек, в 1920 г. — 180 жителей.

На карте 1781 г. наряду с другими показана и д. **Сорокино**. В 1870 г. — 143 жителя (24 дома). 190 человек (29 дворов) было в 1896 г. Через 9 лет эти цифры изменились в сторону уменьшения: 25 домов и 151 житель.

* Сегодня на карте Татарстана этой деревни нет.

** Кортом — оброчное владение.

²¹³ МИБ. Т. 3. С. 422.

²¹⁴ Там же. С. 458.

²¹⁵ Роднов М. И., Васильева О. В. Указ. соч. С. 39.

²¹⁶ МИБ. Т. 3. С. 422.

²¹⁷ Там же. Т. 4. Ч. 1. С. 142.

²¹⁸ РГАДА. Ф. 350. Оп. 2. Д. 3491. Л. 297–300.

²¹⁹ ЦГИА РБ. Ф. 172. Оп. 1. Д. 4.

²²⁰ МИБ. Т. 4. Ч. 1. С. 188.

²²¹ Роднов М. И., Васильева О. В. Указ. соч. С. 24.

²²² ЦГИА РБ. Ф. 172. Оп. 1. Д. 138.

²²³ Там же. Д. 4.

²²⁴ Там же. Ф. 1. Оп. 1. Д. 1512.

²²⁵ Там же. Ф. 172. Оп. 1. Д. 138. Л. 131.

²²⁶ Там же. Д. 132.

²²⁷ Роднов М. И., Васильева О. В. Указ. соч. С. 24.

Д. Мурзино (Исинбаево) в 1795 г. объединяла только 14 душ мужчин из дворцовых крестьян, что свидетельствует о рождении поселения перед самой V ревизией. В 1870 г. здесь было 65, в 1905 г. — 107, в 1920 г. — 110 человек.

Д. Раздолье, расположенная по р. Амзя, в конце XIX в. — село из 70 домов с 419 жителями. Через 10 лет в деревне насчитывалось 86 дворов, 453 жителя. Перепись 1920 г. насчитала 561 человека и 103 дома.

Из исчезнувших деревень и сел отметим д. Пенза и с. Касево (Петропавловка). На карте 1781 г. обозначено местоположение д. Пенза. В 1895 г. в 68-дворном поселении проживали 208 мужчин и 223 женщины. Одному жителю принадлежала паровая крупобирка, трем — 3 лавки и мельница. В 1920 г. было 707 человек, 145 дворов.

Касево (Петропавловка) — поселение дворцовых крестьян, возникшее к началу XVIII в., здесь в 1719 г. было учтено 136 душ крестьян*. Башкиры дд. Суксы и Калмаш²²⁸ Енейской волости в 1745 г. отдали крестьянам д. Касево «в оброчное владение на 16 лет вотчину, бортное ухожье, хмелевые щипаньи, всякие звериные и в реках рыбные ловли вверх по Каме реке на луговой стороне в межах: снизу от болота Огашина Игареевской вотчины прямо до Мысовских поль и вверх до Демидова отводу и до вотчины Уранской и до Корякинских

поль»²²⁹. Обычно крестьяне деревни брали в аренду места рыбных ловель сроком на 10 лет с уплатой в год по 10 руб. Так было и в 1748, 1750 гг., когда вотчинники Киргизской волости разрешили им ловить рыбу по р. Агидель «с пески и с неводами и с летними и зимними езами и с сашковой и с самоловною ловлею, кроме оханов и крыг»²³⁰, затем гарейцы согласились на то, чтобы арендаторам «от устья р. Апаиш до Кызыл Яр по р. Белой летнею порою ловить шашковою, оханною и чаштушною ловлею и езы... делать»²³¹.

В 1795 г. в д. Касево проживали 393 души м.п. дворцовых крестьян. Касево — центр одноименной волости. 1361 человек и 252 двора было в 1870 г. Через 26 лет в ней 280 домов и 1289 жителей. Во владении отдельных жителей находились маслобойные заведения (3), мельницы (5), лавки (35). Еженедельно по четвергам проводился базар, 4 раза в год — ярмарка (25 марта, 29 июня, 20 июля, 26 октября). Действовали 2-классное мужское училище и земская женская школа. В распоряжении православных прихожан были церковь и часовня. 1485 человек при 289 дворах показала перепись 1920 г.

На месте села возник г. Нефтекамск.

Как видно, ранняя история русских населенных пунктов требует дальнейшего изучения путем выявления и обнаружения новых источников.

* Там же. С. 39.

²²⁸ В д. Калмаш в 1795 г. жили одни башкиры в количестве 238 человек (30 дворов). РГАДА. Ф. 1355. Д. 1879 (Мензелинский уезд). Л. 164. В 1834 г. их насчитывалось 255 человек. ЮАС. Вып. 2. С. 286.

²²⁹ МИБ. Т. 3. С. 429—430.

²³⁰ Там же. С. 452.

²³¹ Там же. С. 475.

БЕЛЕБЕЕВСКИЙ УЕЗД

ЕРМЕКЕЕВСКИЙ РАЙОН

Башкирские и этнически смешанные деревни

Территорию района в прошлом заселяли башкиры Байлярской и Кыр-Еланской волостей. Племя байляр, как и буляр, занимало бассейн р. Ик, но центром его расселения была р. Мензеля. Байлярские земли на западе достигли Степного Зая. Большая группа байлярцев расселяется южнее, в верховьях р. Ик.

Байляр – древнебашкирское племя тюркского происхождения, вступившее в контакт с болгаро-угорским населением края¹.

О еланском роде Р. Г. Кузеев писал: «Происхождение еланцев на основании имеющихся данных решить невозможно. Однако они дают повод для вполне обоснованного заключения, что башкиры племени елан – потомки одного из древнетюркских племен, которое включилось в состав кыпчаков еще на ранней стадии их истории миграции на запад»². Племя елан подразделялось на три рода: Эске (Внутренний)-Елан, Идель-Елан и Кыр (Тышкы – внешний)-Елан.

Населенные пункты башкир и их припущенников возникли на вотчинных землях Кыр-Еланской и Байлярской волостей.

Земельные владения Кыр-Еланской волости во время Генерального межевания земель были разделены на 7 дач: первая из них имела 181711 десятин, вторая – 3151, третья – 1390, четвертая – 16968, пятая – Особая Кыр-Еланская (д. Бикташево и др.) – 6498, шестая (д. Рятамак, Тумбарлы) – 13441, седьмая (д. Дюмеево и др.) – 114047 десятин³.

По итогам VII ревизии 1816 г. на всех 7 дачах башкир-вотчинников насчитывалось 3084, припущенников (мишарей, ясачных татар, тептярей) – 5530 душ м.п.⁴

Кыр-Еланская волость получала от царей жалованные грамоты в 7082 (1574), 7134 (1626) гг.⁵ и оберегательные памяти в 7166 (1658)⁶, 7193 (1685)⁷, 1753⁸, 1766, 1793 гг.⁹ В делах нижеперечисленных фондов архива

названные документы не раз упоминаются, однако отсутствует их полное содержание.

Башкирские деревни в XVI–XVIII вв. находились в составе Кыр-Еланской и Байлярской волостей. В 1798–1865 гг. они вошли в 7-ю и 8-ю юрты 12-го (с 1847 г. 13-го) башкирского кантона. Тептяри управлялись своими старшинами, стоявшими во главе тептярских команд, которые комплектовали два тептярских полка, один из них (2-й) участвовал во взятии Парижа в 1814 г.

Прежде чем перейти к изложению конкретного материала по ранней истории деревень, обратим внимание на карту «Башкирской орды или Уфимской провинции», составленную в 1737 г.¹⁰ И вот что там мы находим: по р. Ря ближе к ее устью расположены слева и справа дд. Ря (тамак) и Суерметево; по течению на правом берегу р. Ик – дд. Сынгрян (ныне Кулбаево), Кульчимово; в устье р. Кидаш – д. Абдулово, в среднем ее течении на правом берегу – д. Шахово; на левом берегу левого притока р. Кидаш – дд. Суккулово, Сеуш, Ерал (Елан), Пудошь, Попово, Абаево. На карте, кроме названных, других деревень нет. Это наводит на мысль, что они возникли позже даты составления карты, хотя дд. Тураево, Ташлы, Сулли были созданы до этого времени, но по неизвестным причинам они на карте отсутствуют.

Теперь краткие сведения о деревнях района.

Д. **Абдулкаримово** называли «Письмян-Елга тож». Развитие деревни можно проследить по следующим данным (см. табл. 16).

Таблица 16¹¹

Нац. состав жителей (м.п.)	Годы			
	1816	1834	1850	1859
Башкиры	28	26	45	57
Тептяри	32	40	67	80
Мишари	20	33	55	67

¹ Кузеев Р. Г. Происхождение башкирского народа. С. 318, 328–330.

² Там же. С. 363.

³ ЦГИА РБ. Ф. 2. Оп. 1. Д. 1506. Л. 62–70.

⁴ Там же. Ф. 172. Оп. 1. Д. 69. Л. 49.

⁵ Там же. Ф. 1. Оп. 1. Д. 512. Л. 2.

⁶ Там же. Д. 1699. Л. 8.

⁷ Там же. Ф. 172. Оп. 1. Д. 69. Л. 65.


⁸ Там же. Ф. 1. Оп. 1. Д. 512. Л. 2.

⁹ Там же. Д. 616. Л. 142.

¹⁰ МИБ. Т. 3 (Приложение).

¹¹ ЦГИА РБ. Ф. 172. Оп. 1. Д. 156.

Белебей



Герб г. Белебей

По X ревизии в деревне в 23 домах проживали 204 мужчины и 236 женщин. Это — все жители без этнической дифференциации. В 1906 г. было 500 мужчин и 495 женщин (184 двора). Первая советская перепись насчитывала 544 мужчины и 588 женщин (220 домов). Жители, по переписи, — тептяри и мишари. Башкиры оказались в составе тептярей, поскольку и они были припущены, как тептяри и мишари. К середине XIX в. башкиры-припущенники уже не помнили ни свою родную волость, откуда они выходили, ни время их припуска¹². Известны их тамги: Υ Υ \mathcal{M} \wedge \vee \mathcal{H} . Несмотря на такое их утверждение, по архивным материалам можно установить точное время припуска всех жителей деревни. По договорной записи башкир Кыр-Еланской волости от 9 марта 1742 г. ими были приняты башкиры, мишари, тептяри и ясачные татары в количестве 6 дворов с условием уплаты вотчинникам по 10 куниц в год. Договор для всех получил ясачный татарин Адиль Кильмяков. В тот год и образовалась деревня под названием Письмян-Елга. По договору от 5 июня 1809 г. башкиры Байлярской волости приняли еще 17 дворов мишарей и тептярей. Договор получили мишарский мулла Садыршагит Гумеров и тептярь Ярмухамет Кузеев. Ясачный (Хабибулла Абдулкаримов) и служилые (Абдулмазит Аббясов, Байбак Курмашев) татары в числе трех дворов с условием уплаты по 10 коп. с двора в год были приняты байлярами по «приемному письму» от 25 мая 1811 г.¹³ Ясачные татары пополнили ряды тептярей, а служилые — мишарей.

Несколько слов о состоянии земледелия разных сословий в Байлярской и Кыр-Еланской волостей в конце XVIII в. Во время Генерального межевания земель было записано следующее: «Грунт черноземный, а местами каменистый, из посеянного ... хлеба лучше родится рожь, овес, пшеница, полба, ячмень, горох, просо, гречиха, конопля; семена посредственные; лес вышиной от 7 до 8 сажени, толщиной в отрубе — до 12 вершков. Землю обрабатывают новокрещенные мордва, чуваша, тептяри, ясачные татары, а башкирцы хлебопашества не имеют, а производят хорошее скотоводство, зажитком посредственны, женщины сверх полевой работы упражняются в рукоделии, прядут лен, шерсть, ткнут холсты и сукна для себя и на продажу»¹⁴. Тем не менее в 1843 г. на 40 башкир (в т.ч. 29 мужчин) было засеяно 60 пудов озимого и 304 пуда ярового хлеба, т.е. по 9 пудов на каждого¹⁵.

Д. **Абдулово** при р. Ик в течение второй половины XVIII — начале XIX в. стала многонациональной. По договорной записи башкир Кыр-Еланской волости от 8 июня 1755 г. был припущен в деревню тептярский мулла Утямыш Дусмухаметов. В 1781 г. в аульную общину был принят тептярь Абит Ягудин. С условием уплаты вотчинникам денежного оброка по 10 коп. с двора обосновался в деревне ясачный татарин Бигмамбет Бикмеев. По договору от 5 декабря 1809 г. припущенником стал сельский заседатель Абдулов. «Чемоданные»* татары во главе с Ишмухаметом Ишбулатовым

(18 мужчин) осели в деревне по договору с башкирами в 1816 г.¹⁶

В 1795 г. в деревне проживали башкиры (32 человека, 4 двора), ясачные татары (31 человек, 5 домов) и тептяри (45 человек, 7 дворов). VIII ревизия выявила 35 башкир, в т.ч. 4 припущенника, 140 тептярей (ясачные татары пополнили ряды тептярей). 43 двора с 281 жителем из вотчинников и припущенников было в 1859 г.¹⁷ В 1905 г. было учтено 592 человек без определения национальной принадлежности и 100 домов. Первая советская перепись 1920 г. показала 808 жителей, 162 двора. Все названы тептярями и мишарями. Относительно первых данные переписи соответствуют действительности. Что касается мишарей, то их в этой деревне вообще не было. Следовательно, они показаны ошибочно. Башкиры, уступавшие тептярям численно, в графе «преобладающая национальность» особо не были выделены.

Фамилия первопоселенца нам не известна. Его сын Шак (Шах) Абдуллин из д. Абдулово в 1756 г. в качестве поверенного (доверенного лица) башкир Кыр-Еланской волости (дд. Таймашево, Ташлы, Самсыково, Кулбаево, Бишинды, Аднагулово, Рятамак, Шахово) участвовал в отдаче в коротом владельцам Троицкого медеплавильного завода вотчинной земли по р. Кидаш¹⁸.

Башкирским населением деревни в 1843 г. было засеяно по 9 пудов хлеба (всего 32 пуда озимого и 240 пудов ярового) на каждого человека.

Нынешнее село **Атамкуль** в прошлом называлось д. Тавашлы. Поселение кыр-еланцев возникло после V ревизии 1795 г. VII ревизия 1816 г. показала 9-дворную деревушку с 46 жителями. В 1834 г. было 37, в 1850 г. — 56 душ м.п. башкир. 58 мужчин и 63 женщины проживало в 19 дворах в 1859 г. Перепись 1920 г. зафиксировала 196 мужчин и 237 женщин (81 двор). По данным переписи, жители — башкиры.

В 1843 г. на каждого из 77 вотчинников было засеяно по 4,7 пуда хлеба.

Д. **Тураево**, расположенная при р. Кидаш, входила в Байлярскую волость. В конце XVIII в. в 24 дворах проживали башкиры (176 человек) и в 2 домах — тептяри (12 человек). Последние вселились в эту деревню по договору с вотчинниками в 1743 г., который был продлен в 1809 г., когда была припущена еще одна группа тептярей¹⁹. Башкир-вотчинников было в 1816 г. 122, в 1834 г. — 164, в 1850 г. — 221, в 1859 г. — 267 душ м.п. После переселения части тептярей в д. Талды-Булак их оставалось соответственно вышеназванным годам: 96, 126, 140, 159 мужчин²⁰. В 1859 г. насчитывалось 134 двора. В 1816 г. в 40 дворах башкир зафиксировано 5 многобрачных семей (12,4%), в 1834 г. из 40 семей — 6 полигамных семей (15%).

¹⁴ РГАДА. Ф. 1355. Д. 929 (Белебеевский уезд). Л. 52, 53.

¹⁵ Количество башкир обоего пола дано по VIII ревизии 1834 г.

¹⁶ ЦГИА РБ. Ф. 172. Оп. 1. Д. 69. Л. 132.

¹⁷ Там же. Д. 156; Малоизученные источники по истории Башкирии. С. 112.

¹⁸ МИБ. Т. 4. Ч. 1. С. 132–133.

¹⁹ Малоизученные источники по истории Башкирии. С. 112.

²⁰ ЦГИА РБ. Ф. 172. Оп. 1. Д. 156.

¹² Там же. Ф. 1. Оп. 1. Д. 2978. Л. 18–19.

¹³ Там же. Д. 69. Л. 137.

* «Чемоданные» татары выполняли почтовую повинность.

Между 1834–1858 гг. образовалась д. **Новотураево**. По X ревизии там было учтено 442 человека и 51 дом. 413 жителей и 67 дворов зафиксировано в 1905 г. 364 человека при 66 домах показала перепись 1920 г. Жители – башкиры.

Перечислим имена некоторых вотчинников: Габдулханнан Абдрашитов, Рахимкул Сагитов, Кидрас, Ильяс, Рахманкул Сырымовы, Самей, Губайдулла Тойкины, Башир Магдиев, Албай Галикеев, Хамит, Абдулмазит Заитовы, Байслан Баязитов, Ахмер Усаинов, Юлдаш Абдуллатифов, Мулкаман Мурадымов (1834 г.)²¹.

Название д. **Шахово** (Шах), расположенной при р. Кидаш, тесно связано с именем первопоселенца – кыр-еланца. Однако его фамилия нам не известна. Но отметим, что имя Шах в тех краях – не редкость. Выше был упомянут поверенный башкир Кыр-Еланской волости Шах Абдуллин – житель д. Абдулово. Обе деревни – Шахово и Абдулово – относились к одной и той же волости. Поэтому Шах Абдуллин мог иметь непосредственное отношение к основанию д. Шахово. В то же время для утвердительного ответа крайне мало убедительных материалов.

Однонациональное (башкирское) население деревни стало смешанным с 1742 г., когда были припущены тептяри. По договорной записи 1771 г. кыр-еланцы приняли вторую группу тептярей²². Затем почти половина тептярей была переселена в дд. Суярметово и Еремеево (в 1816 г. – 54, в 1834 г. – 58, в 1850 г. – 90, в 1859 г. – 116 душ тептярей м.п.).

Рост численности населения деревни можно проследить по следующим данным²³:

Таблица 17

Годы	1816	1834	1850	1859
Этнич. состав жителей (м.п.)				
Башкиры	49	55	69	93
Тептяри	64	81	96	104

Между 1859–1870 гг. образовалась д. **Новошахово**. До этого был известен хутор. В 1905 г. новая деревня состояла из 100 дворов с 567 жителями (без определения национальной принадлежности). Тогда здесь функционировало русско-башкирское училище. В Старошахово в 155 домах проживали 461 мужчина и 460 женщин. Трем сельчанам принадлежали 3 лавки. 1250 жителей при 231 дворе в коренной деревне показала перепись 1920 г. Все они названы башкирами. Однако по материалам ревизий XIX в. правильно было бы показать их башкирами и тептярями. В 1920 г. в д. Новошахово (Приютовская волость) – 578 человек и 109 дворов. По данным переписи, жители – башкиры. Но должно быть: башкиры и тептяри.

В 1834 г. на 127 башкир было засеяно 80 пудов озимого и 400 пудов ярового хлеба²⁴.

Кыр-еланская д. **Усман-Ташлы** до середины XVIII в. называлась Ташлы. Сотник Усман Бердубаев, житель д. Ташлы, в 1756 г. участвовал в отдаче владельцам Троицкого медеплавильного завода вотчинной земли по рр. Кидаш, Карлы, Стевензя, Сосновка на 10 лет в оброк по 10 руб. в год²⁵. Вместе с Усманом среди вотчинников из его деревни были Каскын Ишкильдеев, Кинзябай Асянов, Иштек и Токаш Девлетовы, Ишмекей Кансияров.

С середины XVIII в. население деревни становится этнически смешанным. По договорной записи с башкирами Кыр-Еланской волости в 1753 г. тептяри Ишбулды и Юлдаш Уразаевы, в 1760 г. мулла Габдулла Альмаметов с 4 дворами, в 1764 г. тептяри Абдулла Юсупов, Байрамгул Дюсмакаев с 13 дворами, 20 марта 1793 г. тептярь Ишкул Ишкулдин с 5 душами осели в Усман-Ташлы. Припущенники обязались платить по 10 коп. с двора в год²⁶. В 1795 г. V ревизией здесь зафиксировано 15 дворов башкир (78 человек), 29 домов тептярей (174 человека)²⁷. В 1859 г. было башкир-вотчинников – 17, башкир-припущенников – 62, тептярей – 241, мишарей – 1, государственных крестьян из татар – 38 душ м.п.

Место выхода тептярей нам не известно. Что касается башкир-припущенников, то они переселились из д. Будяня Байлярской волости Мензелинского уезда (их тамги Н Ч Н Э)²⁸.

По X ревизии 1859 г. в деревне насчитывалось 324 мужчины и 340 женщин при 38 дворах. В 1905 г. в 245 домах проживали 650 мужчин и 654 женщины. 1786 человек при 251 дворе было в 1920 г. Все – тептяри.

В 1843 г. на 143 башкира было засеяно 168 пудов озимого и 488 пудов ярового хлеба.

Д. **Кулбаево** носит имя влиятельного вотчинника Кыр-Еланской волости Кулбая Такаева, который вместе с сыном Ниязом, односельчанином Амзи Бабыкаевым и другими кыр-еланцами в 1756 г. участвовал в отдаче в аренду вотчинной земли по р. Кидаш Троицкому медеплавильному заводу²⁹. До 40-х гг. XVIII в. деревня называлась Сынгрян.

Припущенники из ясачных татар и тептярей проживают в д. Кулбаево с начала 80-х гг. XVIII в. По договорной записи от 1 июня 1783 г. кыр-еланцы припустили муллу из ясачных татар Халила Надырова с условием уплаты по 15 коп. с двора в год. Тептяри Максют Азменев, Ермухамет Ахмеров и Мухаметрахим Муслимов поселились тремя дворами из оброка по 20 коп. с двора в год по договору от 20 ноября 1802 г. В тот же год был припущен тептярь Хусаин Асанов сроком на 50 лет с условием уплаты 20-копеечного оброка в год. С таким же условием и сроком по договору от 15 июня 1811 г. осели здесь татары Балтакай Ахмеров и его сын Абубакир, а также Махмут Гайсин³⁰.

²⁴ Там же. Ф. 2. Оп. 1. Д. 4873. Л. 177.

²⁵ МИБ. Т. 4. Ч. 1. С. 132–134.

²⁶ ЦГИА РБ. Ф. 172. Оп. 1. Д. 69. Л. 131.

²⁷ РГАДА. Ф. 1355. Д. 929. Л. 48.

²⁸ ЦГИА РБ. Ф. 1. Оп. 1. Д. 2978. Л. 110.

²⁹ МИБ. Т. 4. Ч. 1. С. 132.

³⁰ ЦГИА РБ. Ф. 172. Оп. 1. Д. 69. Л. 134.

²¹ Там же. Ф. 1. Оп. 1. Д. 2978. Л. 17.

²² Там же. Ф. 172. Оп. 1. Д. 69; Малоизученные источники по истории Башкирии. С. 112.

²³ ЦГИА РБ. Ф. 172. Оп. 1. Д. 156.

В 1795 г. по V ревизии насчитывалось 44 башкира (6 дворов), 9 тептярей (1 двор), 4 ясачных татарина (1 двор). В 1816 г. показано две деревни под названием Кулбаево: в первой из них – в 8 дворах 38 башкир, в другой – в 6 домах 33 башкира. Здесь жил один из сыновей Кулбая – Тимербай, 1764 года рождения (его сыновья Кусербай, Кагарман, Багаман, Шагимрат, Шагимардан)³¹. В 1859 г. было башкир-вотчинников – 65, тептярей – 80 душ м.п. 893 тептяря и башкира при 194 домах зафиксировала перепись 1920 г.

5 четвертей (40 пудов) озимого и 59 четвертей (472 пуда) ярового хлеба сеяли башкиры (86 человек) в 1843 г.

Д. Сулли, с 1805 г. Старые Сулли – одно из коренных поселений кыр-еланцев. Называли также по одноименной речке Большие Сулли.

Кыр-еланские вотчинники по договору от 5 мая 1753 г. припустили ясачного татарина Кажая Дюсеева. Тептярь Мухтар Максюттов осел в деревне по договору 1808 г. Служилые татары Файзулла Асеев, Субхангул и Бахтияр Биктимировы, Габдий Кунсуяров, Шафей Абзелилов и Сулейман Салеев были припущены по записи кыр-еланцев от 8 июля 1811 г. Припущенники должны были ежегодно вносить в пользу вотчинников по 15 коп. с двора³².

В 1795 г. в д. Большие Сулли в 12 дворах зафиксировано 103 башкира-кыр-еланца. Припущенник Кажай Дюсеев почему-то не попал на учет.

В 1859 г. насчитывалось башкир-вотчинников – 42, башкир-припущенников – 68, тептярей – 50, татар – 50 душ м.п.

Известно и происхождение башкир-припущенников. Около 70% их вышли из д. Кугыш Байлярской волости Мензелинского уезда (их тамги: H H H $+$ H), остальные – из д. Суллисат («Минлигулово тож»)³³.

898 вотчинников и припущенников (164 двора) было в 1905 г., 1097 при 210 домах – в 1920 г. Они – тептяри и башкиры.

В 1843 г. на 225 башкир сеяли 248 пудов озимого и 728 пудов ярового хлеба.

Д. Суерметово в XVIII в. была известна как Сайраново. Башкиры-кыр-еланцы в 1777 г. по договорной записи припустили тептяря Абубакира Усманова «с товарищи» для поселения 8 дворами. По договору от 20 августа 1811 г. вотчинники приняли к себе татарского мурзу Мурсалима Юмагулова и Наума Юсупова с условием платежа 30-копеечного оброка с двора в год³⁴.

В 1795 г. в деревне в 7 дворах проживали 49 башкир, в 5 домах – 35 тептярей. В 1833 г. ясачные татары были переведены в д. Рятамак. В 1816 г. было башкир – 5, тептярей – 23, в 1834 г. башкир – 9, тептярей – 31, в 1850 г. башкир – 10, тептярей – 39, в 1859 г. башкир – 15, тептярей – 60 душ м.п.³⁵ По V ревизии 1859 г. насчитывалось 30 дворов, 159 вотчинников и припущенников. 245 человек и 65 домов брали на учет в 1905 г. Перепись 1920 г. показала 438 тептярей и башкир (88 дворов).

В 1843 г. 16 башкирами было засеяно 16 пудов озимого и 96 пудов ярового хлеба.

На карте 1737 г. при впадении р. Ря в р. Ик показана д. Ря, которая затем называлась Рятамак (т.е. устье Ря). В 1756 г. ее жители – вотчинники Кыр-Еланской волости участвовали в отдаче Троицкому медеплавильному заводу в аренду вотчинной земли по рр. Кидаш, Карлы, Сосновка, Стевензя. Вот их имена: Муртаза Кульчубаев, Кинзягул Тойнаев, Тулбай Курнябаев, Исакай Исадыков, Суяргул Якшимбетов, Янаберды Тунгусяев, Сабытай Тугульбаев, Муаш Якупов, Сапык Якупов, Кусим Кусильдеев, Заит Муллин, Азналы Кусягулов³⁶.

Вотчинники несколько раз принимали к себе припущенников. Вышеназванный башкир Муртаза Кульчубаев «с товарищи» дал договорную запись от 1752 г. тептярю Ермеку Бейкашеву «для принятия к себе и общего владения землею». Через год был припущен тептярь Юсупов. По договору от 30 июня 1806 г. осел здесь служилый татарин Баязит Масягутов на условиях уплаты вотчинникам 10-копеечного денежного оброка с двора в год³⁷.

В 1795 г. в деревне насчитывалось 118 башкир (15 дворов) и 35 тептярей (7 домов). Через 21 год здесь было 36 дворов, где проживали башкиры (95 душ), тептяри (40 душ) и служилый татарин (1). По X ревизии в деревне было взято на учет 554 вотчинника и 154 припущенника (118 домов)³⁸. В 1905 г. деревня состояла из 300 дворов с 1668 жителями. Действовало русско-башкирское училище, было 2 мечети. К переписи 1920 г. вотчинники обособились от своих припущенников: их д. Рятамак 1-й находилась в одной версте от второй. В первой из них в 300 домах зафиксировано 1563 башкира, во второй в 109 дворах – 589 тептярей и мишарей (кстати, последних в 1905 г. было только 53 человека).

В 1843 г. на 276 башкир было засеяно 656 пудов озимого и 2472 пуда ярового хлеба. В 1837 г. в д. Рятамак из 7-й юрты 12-го башкирского кантона проживали два зауряд-есаула – 55-летний Абдулла Каракаев (его сыновья Янтуря, Хабибулла) и 45-летний Давлетбай Наурузбаев, по 4 раза находившиеся на Оренбургской пограничной линии вдоль р. Яик (Урал)³⁹.

Д. Тарказы называлась Тарказытамак, Абдуллино («Тарказы тож»), Икбаш, а также Ташлы. Принадлежала к Кыр-Еланской волости. Относительно этих названий деревни жители в 1838 г. писали, что «они живут в д. Тарказытамак («Абдуллино тож») или Камень в числе по 7-й ревизии 48 душ ясачных татар, 4 души тептярей, 94 души м.п. башкир, первые из которых поселились по договорам от башкирцев 22 июля 1782 г., 18 августа 1793 г., а тептярь Хамза Гайсин по записи от башкирцев Байлярской волости 1 февраля 1793 г.»⁴⁰.

Приводим текст первого договора о припуске ясачных татар. «1782 года июля 22 дня Уфимского наместничества Белебеевской округи Кыр-Иланской волости команды старшины Аптикаея Московова деревни Икбаш Тарказытамак асабы башкирцы Сяпак Якупов, Габдулла

³¹ Там же. Ф. 138. Оп. 1. Д. 156. Л. 11.

³² Там же. Ф. 172. Оп. 1. Д. 69. Л. 140.

³³ Там же. Ф. 1. Оп. 1. Д. 2978. Л. 110, 111, 114.

³⁴ Там же. Ф. 172. Оп. 1. Д. 69. Л. 135.

³⁵ Там же. Д. 156. Л. 23.

³⁶ МИБ. Т. 4. Ч. 1 (Приложение).

³⁷ Там же. С. 132.

³⁸ ЦГИА РБ. Ф. 172. Оп. 1. Д. 69. Л. 136.

³⁹ Там же. Д. 156. Л. 24.

⁴⁰ Там же. Ф. 2. Оп. 1. Д. 4023.

Аитов и Еркей Бухаров же дали позволение во оную деревню свою поселитца дворами той же Белебеевской округи д. Ар-Елги ясачным татарам Смаилу Ишкинину с сыновьями ево Субхангулом, Габдулмазитом, Исхаком да той же деревни Ар-Елги Масыгуту Мустаеву всего 5 дворами ко общему владению землю пахать, сено косить, лес рубить, хмель шипать, в разлития вешней воды рыбу ловить, также и удами оную ловить, прибытке и тягости нести с нами обще ж с реченными же пяти дворах людей. С каждого двора взяли мы оброку по 10 руб., а есть ли отделяться будут от отцов сыновья с таковых брать за поселение по 4 руб. да на каждый год с каждого двора брать оброку по 10 коп. ...В довольствовании на оной земле во всех промыслах ни под каким видом их татар до притеснений и препятствий нам не допускать. Межи той земле: по р. Ик на горную сторону, верхняя межа от Дуванейской горы, от устья р. Териса идти вверх на сырт, идти на тарказинскую вершину, на Каранчишму»⁴¹. Тамги башкир **Т** **Т** **Т**.

На тех же условиях почему-то вторично был припущен сын Исмаила Ишкинина. «1793 года августа 18 дня мы, нижеподписавшиеся Белебеевской округи команды старшины Яхьи Якупова Кыр-Иланской волости д. Тарказы Тамаковой вотчинники башкирцы, со всего нашего общего согласия дали сие договорное письмо сей же округи д. Смаиловой («Ар-Илги тож») есашному татарину Абдулмазиту Смаилу в том, что припустили мы ево Смаилова с десятью душами в показанную деревню Тарказину на жительство и пользоваться ему с товарищи разными угодьями...» Вотчинники закрепили это письмо своими тамгами⁴²: Габит Сапиков **У**, Салих Сапиков **Т**, Еркей Бухаров **У**, Абдулкарим Абдулменев **У**, Абдулманан Абдуллин **Т**.

По договору от 12 апреля 1839 г. еще были припущены ясачные татары.

В ревизия насчитывала в деревне 47 башкир, 6 тептярей и татар.

В 1905 г. в 245 дворах проживали 1321 вотчинник и припущенник. Перепись 1920 г. показала 1585 башкир и мишарей (310 домов). Мишари показаны неправильно, поскольку они составляли меньше одного процента жителей в конце XIX в. Подавляющее большинство жителей — башкиры, за ними шли татары.

Перечислим имена вотчинников (1837 г.): Габзалил, Ибниамин Габдулменяновы, Габдрахим Габдулменяфов, Мухаметбакый Габдумазитов, Мухаметкирей Абдулатифов, Абдулбакый, Абдулвагап Абдулкаримовы, Абдрашит Абдуллин, сын Абдулгази, Минликай Яркеев, Аит, Даут Мавлюкаевы, Рахматулла Батыров, Бикбау Иликаев, Сулейман, Гумер Бикбовы, Габидулла Габитов, Кульшариф Амиров, Абдулнасыр Бикмухаметов, Хуснутдин Азаматов, Абдулвахит Султангулов, Хабибулла Субхангулов, Сапиковы и др.

В 1843 г. на 273 башкира было засеяно 224 пуда озимого и 2080 пудов ярового хлеба.

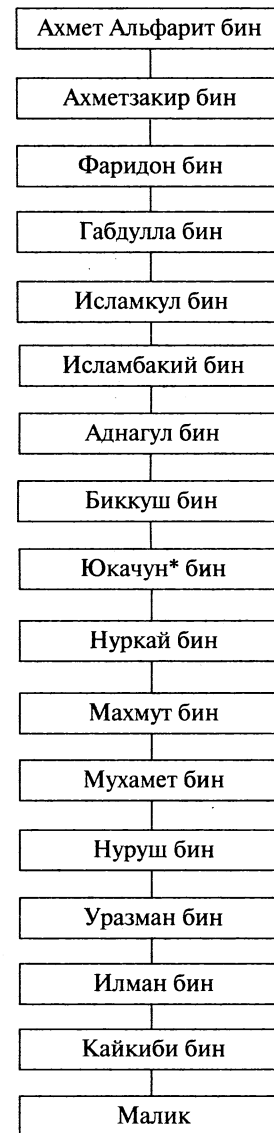
Д. Исламбахты известна с 1742 г. Ее житель Исламбахты Аднагулов — вотчинник Кыр-Еланской волости, в 1786 г. участвовал в припуске чувашей и мордвы

на вотчинную землю на вершине р. Ик, основавших д. Кожай-Максимово⁴³. Тамга Исламбахты — **Х**. Его братья Уразбахты (тамга **Х**) и Уразман (тамга **Х**) Аднагуловы в 1786 г. жили в д. Уруссу-Тамак. В 1756 г. Уразбахты жил в д. Абдулово⁴⁴. Есть основания для утверждения, что все они вышли из д. Абдулово.

Д. Исламбахты иногда называли Исламбакиевы, точно так же, как и сына Исламбахты указанного муллу Исламгула (1763 г.) часто называли Исламбакиевым. Или его брата Мраткузу (его сын Хуснутдин) считали Исламбакиевым, хотя и он был Исламбахтиным⁴⁵. Сыновей Исламгула Исламбахтина звали Гайнуллой, Нугуманом, Абдрахманом. Сыновья Уразбахты и Уразмана перешли на жительство в д. Исламбахты. Это — Тухватулла (его сын Мифтахитдин), Субхангул, Масей, юртовой старшина, чиновник 14-го класса Муллагали (сын Абдулгани) Уразбахтины, Мурсалим Уразманов. Перечислим имена других вотчинников деревни: Забир Тураев (сын Абдрахман), Давлетша и Давлеткул Султангуловы, Биктимир Тукаев, Шахмурза Бикмурзин, Хамит Уртанаев (сыновья Хайбулла, Гибатулла), Хисматулла, Гибатулла Бакировы, Гильман Амиров, Гайнулла, Фаткулла Биктагировы, Гибатулла Габдуллин, Ахметша Рахимкулов, Гибатулла Баширов⁴⁶ и др.

С 1816 по 1850 г. в д. Сулли-Сат («Минлигулово тож») были перечислены обер-офицерские дети башкир: Муллагали Уразбахтин с сыном Абдулгани, Тухватулла Уразбахтин, Мурсалим Уразманов, Биктимир Тукаев (или Мукаев), Ишмухамет Максютов, Салих Мансуров, Ишмурза, Габидулла Ниязовы⁴⁷.

Приведенная здесь родословная, содержащая 18 имен — колен, начиная с Малика, и охватывающая большие хронологические рамки (XI—XIX вв.), требует дальнейших изысканий новых материалов и детального изучения имеющихся источников. Находящиеся здесь имена Мухамет, Муса, Нуркай (Нур) можно найти, например, в Ярлыке



Родословная жителей д. Исламбакиевы Белебеевского уезда. Журн. «Шура». 1910. № 10

⁴³ Там же. Л. 186—187.

⁴⁴ МИБ. Т. 4. Ч. 1. С. 132.

* У других авторов — Юкачей.

⁴⁵ ЦГИА РБ. Ф. 138. Оп. 2. Д. 156. Л. 39.

⁴⁶ Там же. Ф. 172. Оп. 1. Д. 69. Л. 200.

⁴⁷ Там же. Ф. 138. Оп. 2. Д. 156. Л. 253.

⁴¹ Там же. Ф. 2. Оп. 1. Д. 4023. Л. 195.

⁴² Там же. Ф. 172. Оп. 1. Д. 69. Л. 193.

казанского хана Сахиб-Гирея 1523 г., подтверждавшем тарханство 7 жителей с бассейна р. Ик⁴⁸. Этническое (башкирское) происхождение этих тарханов как будто объясняют «Материалы уфимского городского головы Волкова для истории Оренбургской губернии», хранящиеся в Научном архиве УНЦ РАН. Кандидатская диссертация С. М. Васильева «Припущенники на башкирских землях в первой половине XVIII в. (тептяро-бобильское население Башкирии)», защищенная им в Москве в 1950 г., содержит интересные сведения о башкирах — правнуках упомянутых тарханов. В работах других авторов⁴⁹ имеются сведения, относящиеся к той же самой родословной.

В 1795 г. в д. Исламбахты в 3 дворах проживали башкиры (35 человек) и в 5 домах — тептяри (57 человек). Последние вышли из тептярского сословия и вернулись в свое ясачное татарское. Тептяри из татар «заселение свое возымили по договору, данному им в 1795 г. Кыр-Еланской волости от вотчинников башкирцев»⁵⁰, т.е. перед самой V ревизией. После VII ревизии всех ясачных татар, ставших государственными крестьянами, перевели в дд. Ермекеево и Тарказы. В деревне остались башкиры-вотчинники и башкиры-припущенники. Первых насчитывалось в 1816 г. 180 душ м.п.⁵¹ Башкиры-припущенники Кыр-Еланской волости указной муллы Амир (или Ашир) Султанмуратов, Зайсан Мукаев, Гильман Аширов, Ибрагим Багаманов «имели вотчину в Верхнеуральском уезде в Табынской волости и из оной перешли в д. Ташлы (ныне уже 22-го башкирского кантона, 1857 г.). Оттоль около 56 лет (т.е. в 1801 г.) перешли в настоящую деревню Исламбахтину»⁵². В 1842 г. из д. Ермекеево вернулась семья ясачного татарина Сагита Салимова, состоящая из 14 мужчин и 18 женщин.

В 1859 г. в 64 дворах проживало 192 мужчины (в т.ч. 180 вотчинников, 12 припущенников) и 222 женщины. 499 мужчин и 505 женщин при 174 дворах было в 1905 г. Действовала мечеть, имелись бакалейные лавки. Советская перепись 1920 г. показала всех жителей башкирами, их насчитывалось 1298 человек (238 дворов).

В 1843 г. на 192 башкира было засеяно 504 пуда озимого и 1376 пудов ярового хлеба.

Д. **Минлигулово** в 1795 г. состояла лишь из 6 дворов с 49 башкирами. Затем она была известна как Сулли-Сат («Минлигулово тож»). По VII ревизии в 11 дворах проживали 95 вотчинников. VIII ревизия насчитывала 111 башкир при 16 дворах, в т.ч. 15 башкир-припущенников. В последующем среди деревень 12-го башкирского кантона данное поселение больше не упоминается ввиду перевода жителей в другие населенные пункты Кыр-Еланской волости.

⁴⁸ История Татарии в материалах и документах. М., 1937. С. 101–102.

⁴⁹ Филоненко В. Башкиры // Вестник Оренбургского учебного округа. 1913. № 6. Отд. 3. С. 204–205; Кузеев Р. Г. Указ. соч. С. 319; Усманов М. А. Жалованные акты Джучиева улуса XIV–XVI вв. КГУ, 1979; Ахметзянов М. И. Татарские родословные. Казань, 1995. На тат. яз. С. 83–84; Гареев Р. Село Исламбахты на перекрестке истории // Известия Башкортостана. 21, 22 марта 1995 г.

⁵⁰ ЦГИА РБ. Ф. 172. Оп. 1. Д. 156. Л. 24.

⁵¹ Там же. Ф. 1. Оп. 1. Д. 2978. Л. 111, 254.

⁵² Там же. Л. 253.

Д. **Суккулово** постепенно превратилась в этнически смешанное поселение. Сегодня в районе известна чувашская д. Суккулово. В 1758 г. по договорному письму башкир Кыр-Еланской волости был припущен тептярь Ахмер Ахметов «с товарищи» с условием уплаты вотчинникам по 10 коп. с двора в год. Чуваша Иван Родионов, Сергей Терентьев с 30 душами м.п. были приняты «из денежного оброка по 30 коп. с двора в год» по договору с башкирами от 8 апреля 1811 г. На тех же условиях «по приемным письмам» от 25 февраля и 26 сентября 1831 г. здесь осели чуваша-новокрещены Василий Иванов, Иван Дмитриев, Михаил Матвеев «с прочими». Их было 43 души. И, наконец, «по приемному письму» башкир от 15 июля 1815 г. стали жить здесь и ясачные татары⁵³.

В 1795 г. в деревне проживали в 3 дворах башкиры (26 человек), в 16 дворах тептяри (90 человек), в 1 доме ясачные татары (3 человека).

В 1859 г. насчитывалось башкир — 58, тептярей — 10, государственных крестьян из чувашей и ясачных татар — 254 души м.п.

В 1843 г. на 69 башкир было посеяно по 80 пудов озимого и 288 пудов ярового хлеба.

К началу XX в. образовалось две деревни: село Суккулово 1-е (Чувашский Суккул), в ней проживали чуваша и татары, которых в 1920 г. насчитывалось 1047 человек (220 дворов), и д. Суккулово 2-е (Татарский Суккул). Здесь жили башкиры и татары (553 человека при 98 домах). Оба поселения находились в 18 верстах от центра одноименной волости д. Ермекеево.

Почти такой же путь развития проходит д. **Азналы-Карамалы** (Ик-Карамалы, Нижние Азналы-Карамалы), сегодня — **Нижние Карамалы**. Азналы — первопоселенец из кыр-еланцев. Им является, видимо, бывший житель д. Рятамак Азналы Кусягулов, который в числе других вотчинников участвовал в отдаче в аренду Троицкому медеплавильному заводу вотчинной земли в 1756 г.⁵⁴ Карамалы — речка. Тептярь Карамай Карамсин с 4 дворами был припущен кыр-еланцами по договорной записи от 4 июня 1779 г. с условием ежегодного денежного оброка по 10 коп. с двора в пользу башкир. С таким же обязательством осели здесь Ишей и Абдрей Ишмаметовы по договору от 1 марта 1805 г. Мордовца Родиона Андреева с 20 душами припустили по письму от 12 июня 1810 г., его сородича Федора Кириллова — по договору от 6 июля 1811 г. По двум записям от 1 сентября 1808 г. и 5 мая 1811 г. были припущены чуваша Семен Петров и Дмитрий Федоров с 22 душами⁵⁵.

В 1783 г. д. Азналы-Карамалы — 8-дворное поселение с 56 тептярями. Через 12 лет их количество увеличилось на 2 человека⁵⁶.

В 1859 г. здесь насчитывалось: башкир — 21, тептярей — 146, чувашей и мордвы — 248, мишарей — 4 души м.п.

Следует отметить, что в начале XIX в. произошло выделение из коренной деревни чувашей и мордвы с созданием собственной одноименной деревни. По X ревизии 1859 г. численность всех жителей дана лишь по коренной деревне. В 1906 г. тептяри и башкиры жили в 147 домах (1002 че-

⁵³ Там же. Ф. 172. Оп. 1. Д. 69. Л. 133.

⁵⁴ МИБ. Т. 4. Ч. 1. С. 132.

⁵⁵ ЦГИА РБ. Ф. 172. Оп. 1. Д. 69. Л. 142.

⁵⁶ Там же. Ф. 138. Оп. 2. Д. 34.

ловека). К 1920 г. их стало чуть меньше — 993 человека, но дворов больше — 186. Имелось две мечети.

Чтобы здесь же завершить сюжет об этой деревне, отметим, что на рубеже XVIII и XIX вв. произошло выделение из коренного поселения чувашей и мордовцев с созданием своих населенных пунктов. **Верхние Азналы-Карамалы** (Мордовские Карамалы) становятся новым местом приюта для мордвы. В 1816 г. их было 24, в 1834 г. — 88 душ мордовцев м.п. (в т.ч. 30 душ из д. Каран-Елга). В 1920 г. в 89 домах проживало 452 человека. Д. **Средние Азналы-Карамалы** (Чувашские Карамалы) в 1816 г. состояла из 29 дворов с 109 жителями из чувашей. 579 человек при 93 домах — итог переписи 1920 г.

Название д. **Ермекеево** связано с именем ясачного татарина из д. Кимаево Ермекея Суюндукова, припущенного с другими пятью татарами на кыр-еланскую вотчину в д. Абдулкаримово («Писмян тож»). За припуск платили половину ясака башкир-вотчинников. Затем Ермекей обосновался отдельно, и это поселение стало известно под названием Ермекеево. Сюда башкиры-кыр-еланцы припустили в 1747 г. ясачного татарина Аймана Алмачаева и в 1759 г. — муллу Мустакима Зайтова «для жительства обще с Ермекеем и с его согласия»⁵⁷.

В 1749 г. среди жителей появились башкиры во главе с Ямансаром Якуповым, которые 4 августа получили разрешение «переехать на свою жалованную землю при р. Ря». По договорной записи башкир от 28 марта 1764 г. ясачный татарин Уразай Бикметов стал припущенником-тептярем. Тептярь Султе Сеитов с 7 дворами обосновался здесь по договору от 3 февраля 1791 г. с условием уплаты ежегодно оброка по 10 коп. с двора. По приемному письму ермекеевцев от 2 апреля 1812 г. был принят сотник Тулбай Тураев⁵⁸.

Половина государственных крестьян (татары) была переведена сюда из д. Исламбахино.

В восстании Е. И. Пугачева участвовало 26 ясачных татар.

В деревне проживала одна семья из татарских мурз. Это — Махмут Ханесверов (1756—1829) с сыновьями Буркаем и Курмаем⁵⁹. Недалеко от д. Ермекеево на другом берегу р. Ик на территории Татарстана находится д. Хансверкино. Думается, что к основанию деревни имел прямое отношение отец Махмута — Ханесвер.

В Ермекеево в 1859 г. проживало 23 башкира, 26 татар, 329 тептярей, 2 мишаря м.п.

Жители поселка **Новорайманово**, сегодня Райманово, до 1920 г. выделились из д. Райманово (Кинзекеево). Райман и его сын Рахмангул — старшины тептярей, другие сыновья Имангул и Муллагул — сотники.

В 1906 г. поселка еще не было. Коренная деревня находится на территории Туймазинского района. По переписи 1920 г. здесь в 30 дворах проживало 175 башкир. Поскольку в коренной деревне совместно жили вотчинники и припущенники, постольку и здесь — в новой деревне — должны были показать представителей обоих сословий.

Поселок **Кушкаран** возник к 1925 г., тогда в нем насчитывалось до 10 татарских хозяйств.

Удмуртская, мордовская и чувашские деревни

Купченеево — поселение удмуртов, возникшее по указу Уфимской провинциальной канцелярии от 19 июня 1773 г., данному «новокрещеному вотяку» Михаилу Степанову «с товарищи»⁶⁰.

В 1816 г. в 30 дворах насчитывалось 95 мужчин и 89 женщин. 143 мужчины показала VIII ревизия, 188 — по IX, 200 — по X ревизии. 120 дворов и 668 человек — в 1906 г. По переписи 1920 г. — 727 жителей и 143 дома.

Д. **Новые Сулли** создали мордовцы-новокрещены Иван Васильев и его «товарищи» по договору от 31 июля 1805 г. Поэтому она известна и как Мордовские Сулли. Мордовцы — припущенники башкир Кыр-Еланской и Байлярской волостей⁶¹. В 1816 г. было 134, в 1834 г. — 190, в 1850 г. — 241, в 1859 г. — 258 душ м.п. мордовцев⁶². В 1906 г. в 164-дворной деревне зафиксировано 1103 человека. Действовали земская школа и церковь (каменная с 1870 г.). Двум жителям принадлежали 2 мельницы, трем — бакалейные лавки. 1309 жителей при 219 дворах показала перепись 1920 г.

Жители деревни пополнялись за счет переселенцев из Белебеевского, Бугульминского, Бугурусланского уездов Оренбургской губернии, из с. Отарки Красногорской волости Мамадышского уезда Казанской губернии. В 30-х гг. XIX в. среди жителей можно было встретить крещеного башкира Алексея Фролова (Афлятуна Тимирова)⁶³.

Д. **Зингереево** возникла в 1754 г., когда кыр-еланцы припустили «из оброка» на свою землю 10 дворов чувашей во главе с Зингереем Токбулатовым. Здесь жили и мордовцы по договорному письму вотчинников от 12 июня 1776 г. Анисим Федоров обосновался здесь с 70 душами м.п. мордовцев⁶⁴. Среди них были и башкиры (в 1816 г. — 8, в 1834 г. — 18 человек). Чуваш и мордва составляли сословие государственных крестьян. В 1790 г. часть чувашей и мордвы по купчей закрепили за собой землю, где кроме д. Зингереево возникло чувашское поселение Азан Нига. Затем новая партия припущенников из чувашей с условием уплаты вотчинникам 10-копеечного оброка с двора в год обосновалась на новой земле, создав дд. Учю Ниги и Курьятмас. Смежная к ним земля в 1805 г. была продана башкирами помещику И. Ф. Федорову. Часть земли, на которой сидели чуваш, последний считал своей и требовал от крестьян уплаты оброка. Эти его претензии привели к тому, что из новых деревень сохранились лишь Зингереево и Курьятмас, жители остальных поселений переселились в д. Азналы-Карамалы⁶⁵.

В 1816 г. Зингереево — 14-дворная деревня с 114 жителями. 140 душ м.п. насчитывалось в 1834 г. К 1906 г. было две деревни: первая при р. Кыркнарлат из 41 двора с 286 жителями, вторая при р. Ря с 297 жителями (50 домов). В 1920 г. Большезингереево (Чувашское Зингереево) состояло из 64 дворов с 369 жителями. Мало-зингереево называлась Русское Зингереево, и русские

⁶⁰ Там же. Ф. 172. Оп. 1. Д. 69. Л. 139.

⁶¹ Там же.

⁶² Там же. Д. 156. Л. 26.

⁶³ Там же. Ф. 1. Оп. 1. Д. 2978. Л. 139.

⁶⁴ Там же. Ф. 172. Оп. 1. Д. 69. Л. 143.

⁶⁵ Там же. Ф. 1. Оп. 1. Д. 507. Л. 1, 10, 11.

⁵⁷ ЦГИА РБ. Ф. 2. Оп. 1. Д. 4871 (т. 3). Л. 325—326.

⁵⁸ Там же. Ф. 172. Оп. 1. Д. 69. Л. 137.

⁵⁹ Там же. Ф. 1. Оп. 1. Д. 2978.

численно преобладали; всех жителей — 276 человек (42 дома).

Чуваши по договору с башкирами Байлярской волости от 2 октября 1802 г. в числе 30 семей во главе с Николаем Николаевым создали д. **Улу-Елга**, где им разрешили «владеть вечно землею с платежом оброка по 25 коп. с двора в год»⁶⁶. В 1816 г. в деревне насчитывалось 105, в 1834 г. — 155, в 1850 г. — 231, в 1859 г. — 247 душ м.п. К 1906 г. имелось две деревни: Верхне-Улу-Елга (537 человек, 98 дворов) и Нижне-Улу-Елга (409 человек, 67 домов). В первой действовала школа. Перепись 1920 г. в первой из них зафиксировала 663 жителя и 123 двора, во второй — 474 человека и 84 дома.

10 июня 1788 г. вотчинники Кыр-Еланской волости заключили договор с чувашем Семеном Семеновым «с товарищи» в числе 20 семей, по которому они получили разрешение «жить и владеть землею сроком на 100 лет из платежа оброка по 10 коп. в год»⁶⁷. Они основали д. **Елань-Чишма**. В 1816 г. по этой деревне зафиксировано 100, в 1834 г. — 125, в 1850 г. — 164, в 1859 г. — 176 душ м.п. чувашей. 1081 человек при 220 дворах показала перепись 1920 г.

Башкирская д. **Курьятмас** при одноименной речке в 1795 г. состояла из 15 дворов с 44 жителями⁶⁸. Через 5 лет здесь поселились чуваше-припущенники. В одной версте от нее возникло новое поселение чувашей. Оно называлось Семеново, затем Макарово, а сегодня **Семено-Макарово**. По договору башкир Кыр-Еланской волости от 1 февраля 1795 г. новокрещеному чувашу Семену Макарову (1756–1829) разрешили поселиться 10 дворами и «владеть землею сроком на 50 лет из платежа оброку по 20 коп. ежегодно с двора». На таких же условиях по договору от 12 марта того же года поселился Егор Никитин «с товарищи». С аналогичным обязательством обосновались здесь по договору от 5 января 1799 г. с 20 семьями чуваше Егор Михайлов и Михаил Степанов⁶⁹.

В 1816 г. в 28 дворах проживало 168 чувашей, в 1834 г. — 126 душ м.п. 40 дворов и 393 человека было в 1850 г. Деревня — центр волости. Здесь было двухклассное училище, 3 лавки, 3 мельницы. В 1906 г. зафиксировано 878 человек и 145 дворов. В 1920 г. количество жителей уменьшилось до 813 человек.

Семено-Макарово — это бывшая д. Курьятмас. Сегодня они — самостоятельные поселения.

Чуваши дд. **Заряново** (в 1906 г. 50 дворов с 298 жителями, в 1920 г. 113 человек при 17 домах), **Каменевка**, **Князевка** (в 1920 г. 60 татар), **Михайловка** (в 1906 г. 240 мордовцев и чувашей, в 1920 г. 252 чуваша) и **Никитинка** — поселения более позднего происхождения: основаны в конце XIX — начале XX в.

По истории русских населенных пунктов, кроме статистических данных конца XIX — начала XX в., никаких других сведений нет. В справочных книгах ограничиваются лишь следующим замечанием: «Большую часть населения Еркееевской волости составляют башкиры (22 деревни), тептяри и бывшие государственные крестьяне

магометанского вероисповедания, а наименьшую — русские, переселившиеся сюда из центральных губерний с 1892 г.»⁷⁰. Следует думать, что эта дата не совсем соответствует действительности. Одним словом, вопрос остается открытым, он требует накопления и исследования материалов.

По изученным документам можно прийти к выводу, что ни одно поселение припущенников не возникло на свободных «пустопорожных» землях: они создавались на башкирских вотчинных, а также на казенных, дворцовых и заводских землях. Если тептяри в основном оседали в башкирских деревнях, то мишари (Балтачевский район), марийцы (Балтачевский, Краснокамский, Гафурийский районы), чуваше (Кармаскалинский и Еркееевский районы), удмурты (Балтачевский, Еркееевский районы), мордовцы создавали свои собственные поселения. Русские села и деревни располагались прежде всего на казенных, а также на помещичьих и заводских землях. Имелись у русских крестьян села, возникшие и на покупных у башкир землях. У русских поселян редко возникали споры по земельным вопросам. Поэтому крайне мало отложилось материалов по их заселению в архивах.

ШАРАНСКИЙ РАЙОН

Башкирские и тептярские поселения

Все населенные пункты района возникли на вотчинных землях Кыр-Еланской, Киргизской и Канлинской волостей. Кыр-Еланская волость является частью Еланской волости.

В «Описании башкирских волостей», составленном Уфимской провинциальной канцелярией в 1730 г., о территориальном расположении земель еланских волостей сказано следующее: «волость Ички-Иланская по Белой реке и по Базе реке, леса и степи; волость Тышкы-Иланская в Базинских и в Икских вершинах и по другим речкам, леса и степи; волость Иланская, что писано выше сего, и Ички-Иланская, обе в одних урочищах».

В настоящее время на кыр-еланской земле расположена часть Шаранского, Чекмагушевского, Туймазинского, Илишевского и Еркееевского районов.

О происхождении племени елан имеются гипотезы, которые нашли место в монографии видного историка-этнографа профессора Р. Г. Кузеева. Племя елан историки считают древнейшим башкирским образованием, опираясь прежде всего на значение этнонима *елан* — змея, а также на упоминание в 922 г. арабского путешественника Ибн-Фадлана о поклонении древних башкир змеям. Р. Г. Кузеев связывает происхождение еланцев с кипчаками, аргументируя это временем их совместной миграции в Приаралье в домонгольский период и тем, что еланские тамги, их структура, явно кипчакского типа.

Значительное количество деревень района находится на земле Киргизской волости. Крупный ученый С. И. Ру-

⁶⁶ Там же. Ф. 172. Оп. 1. Д. 69. Л. 145.

⁶⁷ Там же.

⁶⁸ РГАДА. Ф. 1355. Д. 929. Л. 46.

⁶⁹ ЦГИА РБ. Ф. 172. Оп. 1. Д. 69. Л. 146.

⁷⁰ Полный алфавитный список всех населенных мест Уфимской губернии. С. 33.

денко считал, что среди древних башкир были и немногочисленные киргизы, образовавшие особое племя, но впоследствии ассимилированные первыми¹. Р. Г. Кузеев развивает его мысль, предполагая, что башкирские киргизы являются потомками древних (енисейских) киргизов. Предки башкирских киргизов, захваченные волной кочевнических передвижений, переселились на Сырдарью, где в VIII–X вв. их этническая история протекала в огузской среде. В дальнейшем в составе кипчаков они проникли к западу от Волги, а в золотоордынскую эпоху – на Бугульминскую возвышенность². Известна и родословная башкирских киргизов, опубликованная на страницах журнала «Шура» за 1913 г. (№ 10). Родоначальником их показан Коркут-Ата (он «из рода Саитзада, жившего по берегам Хазара и Желтого моря...»), его сын Ахмет-би, его – Мухамет-би, его – Янаба-би, его – Кушук-би, живший в д. Киргизово и принявший русское подданство в XVI в. Его сыновья Аккуш-би и Куккуз-би. У Аккуша был сын Бутамыш-би, его Бурамыш-би. Близнецы Кылчан и Тонуч Куккузевы «получили жалованную грамоту от царя Алексея Михайловича», правившего в 1645–1676 гг. Последние сведения этого шежере подтверждаются владенной грамотой, действительно полученной жителем д. Старокиргизово (ныне Илишевский район) Кулчаном (Кылчаном) Куккузевым в 7140 (–5508=1632) г., только не от Алексея Михайловича, а от его отца Михаила Федоровича Романова (основателя династии Романовых, царствовавших в России в 1613–1917 гг.). Получили ее через уфимского воеводу князя М. Ю. Трубецкого.

Приводим текст упомянутой грамоты с определением границ волостной земли, хотя часть названий ориентиров в ней искажена. Речь идет о части киргизской вотчины после ее раздела между наследниками. «Дали ... грамоту башкирцам Уфимского уезда Киргизской волости деревни Старый Киргиз Кулчанке Куккузеву с товарищи на землю, на сенные покосы, озера, истоки и на лес и вотчину и на всякие угоды и на бортной ухой для того в нынешнем во РМ (140) году били челом они Кулчанка с товарищи: доносят, что дедам и отцам их по грамоте в Уфимском уезде в Киргизской волости (даны во владение) пашни и сенные покосы и всякие угоды и бортные ухой и (за это) платят де они с той вотчины и со всех угодов в казну ясаку 82 куницы, кроме медвяного с бортных ухой, озера, истоки и всякие угоды Киргизской волости д. Старый Киргиз з башкирцами Чегиром Кулчановым с товарищи, всего 15 человекам, по разделу отцовскому владеть по межам: по течению Белой реки по правую сторону от деревни Старый Киргиз через реку Белую на устье речки Маништы и вверх с той речки по правую сторону до Мяны Буруны по степям и до устья Кичю и чрез речку Кичю по лугам Базыев вверх по тому лугу чрез речку Лязяды(?) по степи ж до речки Чекурчи (?) и вверх по той речки по правую сторону речки Маты, а по речке Мате по обе стороны до вершины по течению той речки... сторону... ману и по течению Писаману по правую сторону к деревне Малой Маты чрез Мату до устья речки Балчиклы и до вершины Телгазы и вниз по

течению по обе стороны до речки Тигану (?) и по той р. Тигану до вершины, идучи кверху по правую сторону чрез лес Куза по горе до вершины Суходолу, а с вершины и до устья того же долу по склонам ево по правую сторону до речки Зюни (Сюнь) и по Зюне вверх по течению левой стороны до устья Зарзасу (Сарсас?) и вверх по той речки до вершины по течению правой стороны, от вершины Зорсас до вершины речки Сагыны и по течению оной по правую сторону до речки Узянь, а по Узеню до реки Ик, чрез Ик реку до речки Кривой Туб и вверх по речке Ику половина левой стороны до устья речки Ютазы и чрез Ютазу до устья речки Дымской и чрез устья речки Дымской до той прямо Маклаку по бугру до вершины речки Клану (?) и до вершины речки Бавлы, а от вершины Бавлы до устья речки Нижний Усоюрт и вверх и до вершины речки Дымской, от вершины Дымской до вершины речки Степного Заю и по Заю до речки Зирыклы чрез речку Лесной Заи до устья речки Имашу до вершины речки Ютазы, до истоку Кугует (Кичует?) до Кантубы чрез Ик до Каинлы чрез черной лес...»³

Как видно, киргизская вотчина занимала большую территорию, на западе ее границы доходили до берегов двух речек Зай (ныне Республика Татарстан).

В начале XIX в. башкиры-вотчинники (асабы) Киргизской волости отмечали, что только на той вотчине, границы которой описаны в грамоте, «состоят деревни: Караерыково, Бетки, Аблаева, Тукмак, Каран, Зайтова, Чекан, Кугарчин-Буляк, где жительствоуют башкирцы и несколькими дворами припущенники, тептяри и татары да целыми жительствовами по припуску башкирцев поселившиеся деревни: Нижние и Верхние Ташлы, Устюмова, Курутутелева, Зарыклы, Сакатова, Чукаева, Барсукова, в коих жительствоуют Стерлитамакского уезда Тамьянской волости башкирцы и казенного ведомства тептяри, служилые и ясачные татары и черемисы и из черемисы тептяри, новокрещеная мордва с платежей асабам с каждого двора ежегодно по 10 копеек».

Кушук-би вполне мог быть современником бурных событий середины XVI в.

Белебеевский уезд с центром в г. Белебей возник, как и все другие, по указу Екатерины II от 18 мая 1781 г. Тогда же Белебей и уезд получили герб, утвержденный императрицей: «Бегущая куница в серебряном поле, в знак таковых зверей изобилия. Сие внесено и во все вновь сочиненные гербы в верхней части щита, во означение того, что те города принадлежат Уфимскому наместничеству». Собственный герб Белебея напоминает о боевом прошлом башкир: «в красном поле два положенные со стрелами крестообразно черные оправленные золотом колчана, употребляемые и поныне с похвалою онаго города жителями»⁴.

Белебеевский уезд, наряду с Мензелинским, Бугульминским, Бирским и Уфимским, еще в XVIII в. считался этнически смешанным регионом. Нигде в Башкирии нет такого пестрого состава населения, как в северо-западной области. Там между башкирскими деревнями, помимо русских селений, повсюду встречаются деревни тептярей, татар, мишарей, чувашей, мари, удмуртов. На западе произошло территориальное смешение башкир и татар.

¹ Руденко С. И. Башкиры. Историко-этнографические очерки. М., 1955. С. 329.

² Кузеев Р. Г. Происхождение башкирского народа. С. 362.

³ ЦГАДА. Ф. 1324. Оп. 1. Д. 1019. Л. 47.

⁴ ПСЗ. Т. 1. Номер документа 15427. С. 578–579.

Перемещение татар, мишарей и тептярей из татар в башкирскую среду привело к численному сокращению башкирских деревень, поскольку они обосновывались в них. И соответственно увеличилось количество этнически смешанных населенных пунктов. Об этом свидетельствуют нижеследующие факты, извлеченные из ЦГАДА в Москве.

По материалам V ревизии (переписи) 1795 г. очень ярко виден этнический состав деревень.

Таблица 18

Деревни	Уезды						
	Белебеевский	Бирский	Бугульминский	Мензелинский	Уфимский	Стерлитамакский	Верхнеуральский
Башкирские	83	117	3	62	57	159	110
Баш.-тептяр.	55	39	6	51	4	20	6
Баш.-тептяр.-мишар.	9	13	—	1	15	1	—
Баш.-тептяр.-татар.	24	3	17	28	3	3	—
Баш.-татар.	11	2	3	8	—	—	1
Баш.-мишар.	2	7	—	—	4	1	—
Баш.-мишар.-татар.	2	1	—	—	—	—	—
Всех	186	182	29	150	84	184	117
В том числе смешанные	103	65	26	88	27	25	7
Смешанные деревни %	54,4	35,7	89,7	58,7	32,1	13,6	6,8

Как видно по таблице, в Бугульминском уезде подавляющее большинство башкир жили вместе с тептярями и татарами. В Мензелинском уезде (сегодня восточные районы Республики Татарстан) из 150 деревень, где проживали башкиры, 88 были национально смешанными. Больше половины башкир (54,4%) 186 деревень Белебеевского уезда жили вместе с татарами, мишарями, тептярями. Западные районы Башкирии раньше всех стали зоной земледелия, полукочевые башкиры стали оседлыми земледельцами. Этот регион больше других мест края стал быстро колонизуемым русскими и нерусскими крестьянами.

Территориальное смешение башкир и татар, мишарей, количественный рост переселенцев привели к сближению башкир с тюркоязычными припущенниками в области культуры и хозяйства. Языковое сближение их способствовало языковой ассимиляции башкир татарами при сохранении этнического самосознания. В Бугульминском и Мензелинском уездах к 1920 г. произошла не только языковая, но и этническая ассимиляция башкир татарами. Около 200 тыс. башкир по переписи 1897 г. почти полностью сменили свою национальность на татарскую к 1920 г. Часть башкир западных районов Башкортостана, переняв черты татарского языка, сохранила свое этническое лицо, другая часть пополнила татарский этнос.

А теперь сделаем попытку вкратце проследить раннюю историю нерусских населенных пунктов района.

* * *

Начнем разговор с истории деревень Кыр-Еланской волости.

Ранние деревни башкир-вотчинников носили названия волостей — это этнонимы; у них были деревни под

названиями: Елан, Кыр-Елан, Тышкы-Елан и т.д. Затем они получают названия рек, озер и имена первопоселенцев.

Одной из самых ранних деревень кыр-еланцев была **Шаранбаш-Князево**. Первое название ее — от гидронима, т.е. указывает на характер местности, где она возникла: это — верховья р. Шаран: *баш* — исток; слово *шар* означает болото, болотистое место или название рыбы сазан — *шаран*⁵. До конца XVIII в. она называлась Шаранбаш, затем в скобках указывали «Князево тож». Однако следует думать, что первое название деревни было более ранним, чем второе. Князево происходит от имени башкира — кыр-еланца Князя (известно, что слово «князь» тюркского происхождения). Его сыновья, внуки и правнуки в первой половине XIX в. жили в родном поселении. Старший из них 76-летний в 1834 г. Муфат Князев, его сыновья Идрис и Гибатулла Муфатовы (его сын Рахматулла); 66-летний Кадырбак (его тамга IX) Князев; младший сын Кидрас Князев (1771–1826), сыновья Кидраса Зайнитдин (его Сайфи, Саттар), Фаткутдин (его Хисаметдин), Габдуллатиф, Гайнитдин. Был и Мысыр Князев⁶.

Подпоручик Аслай Бакиров из д. Шаранбаш-Князево — кавалер ордена.

В документе за 1727 г. упоминается данная деревня. В одной записи говорилось: «Уфимского уезду Казанской дороги Иланской волости деревни Тоненковы (?) ясашной башкирец Бердекей Минлигулов, будучи в Бирску, дал сию запись того же уезда деревни Шаранбаш новокрещенным Федору да Ивану да Сему Петровым детям в том: отдал я, Бердекей с товарищи, им, Федору з братьями, в вотчине своей в Ыланской волости в наших, Бердекеевых, урочищах старую усадьбу деревню Шаранбаш с пашенными землями и санными покосы, и бортные ухозя, старья их дельные деревья, которые вотчины они, Федор з братьями, владели напередь сего с нами, Бердекеем с товарищи, вопще. И им, Федору з братьями, в той вотчине пашню пахать и сено косить, и борти вновь делать, и зверя и птицу и рыбу ловить, и в императорского величества казну ясак с тое вотчины платить по прежнему по кунице на всякой год беспереводно. И в той вотчине мне, Бердекею с товарищи, и детям моим ему, Федору з братьями, обид и раззорения никакова не чинить, и от сторонних людей своих братьи башкирцов и других иноверцов оборонять, и убытков никаких не доводить. А ежели я, Бердекей, с тов. против сей записи, что писано выше сего, в чем не устоим, и ему, Федору, з братьями по сей записи взять на мне, Бердекее, с товарищи и на детях моих за неустойку 10 руб. денег. А ся запись и впредь в запись»⁷. Тамга Бердекея Y.

Выходит, что новокрещенные и до этого договорного письма от 26 июля 1727 г. жили в этой деревне и пользовались вотчиной Бердекея. Обычно договор о припуске заключали сроком на 8–12 лет, в течение которого пашня непрерывно обрабатывалась и поэтому истощалась. Обе стороны были вольны возобновлять прежний договор на старых условиях или прервать его. В данном случае решено было его возобновить. Срок обычного договора под-

⁵ Словарь топонимов Башкирской АССР. С. 169

⁶ ЦГИА РБ. Ф. 138. Оп. 1. Д. 1884; Оп. 2. Д. 513.

⁷ То есть могли возобновить договор. МИБ. Т. 3. С. 244.

сказывает нам время оформления первого условия – это примерно начало XVIII в.

По V ревизии в д. Шаранбаш-Князево проживали 67 башкир (8 дворов) и 24 тептяря (3 двора)⁸. 125 башкир и 40 припущенников показала VII ревизия. 246 башкир-вотчинников, 32 башкира-припущенника⁹, а также 62 тептяря насчитала VIII ревизия¹⁰.

Сохранился интересный документ о башкирах-припущенниках, сохранивших вотчинное право в своей родной волости даже по истечении большого срока. Жители д. Куручево (ныне Бакалинский район) Абдрашит Сагитов, Тазитдин Хисаметдинов со всеми родственниками доказывали, что они являются припущенниками Киргизской волости, но они – вотчинники д. Шаранбаш Кыр-Еланской волости. Оказалось, что их прадед Акмурза Тойбахтин был жителем этой деревни, причем сохранились его квитанции за 1741 г. об уплате казне ясака медом и деньгами. Жители Шаранбаша после представления истцами своей шежере-родословной признали их одновотчинниками и в 1835 г. приняли их к себе¹¹.

После наделения всех сословий соответствующими пропорциями земель казна, заводовладельцы, помещики захватывали остатки башкирских вотчинных земель. Все это приводило к земельным спорам. Об этом свидетельствуют следующие факты. 13 января 1882 г. жители Шаранбаш-Князево приехали на 20 подводах в дачу малолетнего князя Чингиза (из д. Чингиз-Иваново), прогнали полевовщика, сделали «весьма большую порубку леса» и увезли домой. В марте-мае продолжали его порубку. В мае месяце они засеяли вспаханную помещичью (князя Чингиза) землю. В начале следующего месяца они не допустили приказчика делить луга. Одним словом, шаранбашевцы и башкиры из д. Турбеево «истребили до 500 десятин леса». Тогда же продолжались лесные порубки в имениях Тевкелевых¹². В июне 1884 г. они же захватили спорный покос, прогнав урядника. По заявлению одного чиновника, была опасность, что «аграрный пожар скоро уже охватит всю губернию»¹³. В восстании Пугачева активное участие принимали башкиры 134 дворов во главе со старшиной Кыр-Еланской волости Аптикеем (Абдюкей) Москововым¹⁴.

В период кантонного управления д. Шаранбаш-Князево входила в 13-ю юрту 12-го башкирского кантона. В 1834 г. из 246 башкир припущенниками были 22 человека.

А теперь о количестве жителей во второй половине XIX и начале XX в. В 1859 г. в д. Шаранбаш-Князево было учтено башкир-вотчинников и их припущенников всего 541 человек и 68 дворов. Среди жителей были и марийцы. В 1870 г. все жители показаны тептярями, в том числе собственно тептярей было 549, марийцев – 191 человек. В целом здесь допущена ошибка по определению их национальности. В 1920 г. все жители стали башкирами

(в 254 дворах 1291 человек). В самом деле, там жили и башкиры, и тептяри, и марийцы.

Башкиры д. **Тархан** состояли из тарханов (несли только военную службу, других повинностей в пользу казны не выполняли) и рядовых. Тарханами в 70-х гг. XVIII в. являлись Илкей Бигишев, Москов Кадергулов, Максют Кушаев; рядовыми общинниками – Алексей и Аднагул Ахметевы, Усман Уразметев, Султангул Теменеев, Ишкуват и Муртаза Исаевы, Башир Шарипов, Кутлугуш Дюскеев, Юмилтей Шигаев, Мурат Ишалеев и др. Все перечисленные башкиры 27 октября 1753 г. продали часть своих земель по р. Аменек бугульминским служилым татарам. А те перепродали эти угодья уфимскому прокурору Н. И. Тимашеву¹⁵.

В то время деревня называлась Ишан Тархан, т.е. башкир Ишан, имеющий тарханское звание.

К III ревизии 1762 г. в деревне проживали ясачные татары (24 мужчины) и тептяри (7 мужчин), припущенные кыр-еланскими башкирами. К концу века ясачные татары оказались среди тептярей¹⁶.

Кроме того, тарханами были припущены безземельные башкиры, часть которых приобретает землю путем покупки, часть остается в сословии припущенников. В 1762 г. 10 ясачных татар перешли в д. Игаметово по р. Ик.

В восстании Пугачева участвовали башкиры во главе со старшиной Аптикеем Москововым и 7 ясачных татар.

По ревизиям 1816 и 1834 гг. были зафиксированы следующие имена башкир: Абдулкарим Зайтович Манишев (1753 года рождения); его старший сын Ибниамин, его сын Хабибрахман, его Мухаметамин (сослан на поселение в 1811 г.), его сын Гумер; средний сын Мухаметрахим (его Абдулманьяф); младший Мухаметшариф (его Абдулханнан). Сулейман Сулюков (1758–1812); его сыновья Габдулла (его Гизатулла, Ибатулла, сын Ибатуллы Аглиуллы, Абдуллатиф), Абдулнасыр (его Абдулкадыр), Габдулвахит (находился на поселении с 1818 г.); сыновья Габдулвахита Ахмадий, Абдулягафар, Абдулсалих. Зиганша – младший сын Сулеймана; его сын Минлигул. Таймас Султыев (1753 г.); его сыновья Туйгун, Идрис, Исхак, Ахмет, Мухаметша, Ахтям, Муратша. Юлдаш Зайтов, 1773 г.; его сыновья Шагиахмет, Габдулвали, Галиакбер, Шагингарей, Москов. Миндияр и Бахтияр Фазыловы. Габзелил (сын Габдулгани), Ягафар (сыновья Сайфитдин, Хуснитдин), Назметдин, Фахритдин Танатаровы. Аднагул (сын Саитбатгал), Сафаргали, Мингалий (с 1832 г. на поселении в Сибири, его сын Мухаметсадык) Валитовы.

Из 12 семей башкир д. Тархан 5 семей в 1832 г. основали д. Новотарханово в Бугурусланском уезде Оренбургской губернии. Среди ее первопоселенцев находились Таймас Султыев, сыновья Абдулкарима Зайтова, Зиганша Сулейманов, Юлдаш Зайтов¹⁷.

В 1783 г. тептярей было 7 человек.

В 1795 г. по д. Тархан было учтено 10 дворов башкирских тарханов из 32 мужчин и 26 женщин, 13 дворов тептярей из 34 мужчин и 25 женщин¹⁸. 46 мужчин из башкир и 42 мужчины из тептярей зафиксировали в 1816 г.¹⁹

⁸ ЦГАДА. Ф. 1355. Д. 929. Л. 171.

⁹ ЮАС. Вып. 2. С. 299.

¹⁰ ЦГИА РБ. Ф. 2. Оп. 1. Д. 1755 (1816 г.); Малоизученные источники по истории Башкирии. С. 120.

¹¹ ЦГИА РБ. Ф. 138. Оп. 1. Д. 1884. Л. 2, 12, 10, 14.

¹² ОИБ. Т. 1. Ч. 2. С. 224.

¹³ Крестьянское движение в России в 1881–1889 годах. С. 246, 247, 249, 379–380.

¹⁴ Крестьянская война 1773–1775 гг. на территории Башкирии. С. 279.

¹⁵ МИБ. Т. 5. С. 92–94.

¹⁶ ЦГАДА. Ф. 350. Оп. 2. Д. 379.

¹⁷ ЦГИА РБ. Ф. 138. Оп. 2. Д. 513.

¹⁸ ЦГАДА. Ф. 1355. Д. 929.

¹⁹ ЦГИА РБ. Ф. 172. Оп. 1. Д. 69.

В 1834 г. очередная ревизия отметила две деревни под названием Тархан, стоящие друг от друга в 5 верстах. В первой из них, находящейся в 75 верстах от центра уезда Белебея, в 35 дворах проживали 255 башкир и тептярей, 9 мишарей обоего пола. Она имела 2 водяные мельницы, 40 ульев. Во второй д. Тархан — в 80 верстах от Белебея — находилось 8 дворов башкир из 33 человек. Они владели одной мельницей и 10 ульями. В дальнейшем население показывается без разграничения по этносам. Перепись 1859 г. указала одно поселение с 49 домами и 376 жителями. Все они показаны припущенниками. Тот же самый односторонний подход видим по данным 1870 г., когда 428 человек при 85 дворах отнесены лишь к башкирам. Здесь надо было отдельно учитывать, кроме башкир, и тептярей (среди них были татары и часть безземельных башкир) и незначительное число мишарей. И, наконец, перепись 1920 г. показала всех жителей (816 человек при 161 дворе) только тептярями, что не совсем соответствует действительности. Как видим, сведения последних переписей не следует абсолютизировать.

Наратасты (от татарского слова *нарат* — сосна, *асты* — низ)²⁰ — поселение тептярей. Оно было известно до заключения договорного письма, составленного в 1738 г. между башкирами Кыр-Еланской волости и тептярями. Башкиры Абдулла Явгильдин, Яканай Туканов припустили в свою вотчину Салима Биганова «с товарищи» семью дворами с условием уплаты ими ясака по 5 куниц в год. Упоминаются границы вотчины по ориентирам: «до речки Шаран и устья речки Ардиш; от кочевьи по горе до одной сосны, через р. Сюнь до устья р. Базгия, по той речке до вершины р. Агир, Усень» и т. д.²¹ В другом договоре от 9 сентября 1745 г. теми же кыр-еланцами был припущен ясачный татарин Юлмет Сырымов²². Башкиры этой деревни в 1750 г. вместе с вотчинниками д. Япрыково (ныне Туймазинский район) припустили в д. Туркменево 6 семей башкир из д. Барчино Байлярской волости (братья Амай, Магадий, Нияз, Саты Усейновы) с платежом по 1 руб. 10 коп. двора в год²³.

В состав ясачных татар д. Наратасты попадали и участники восстания 1735—1740 гг. Так, например, с 1740 г. среди них оказался башкир Кутуш Сулюков, по просьбе которого, изучив родословную, власти и односельчане признали его «природным башкирцем». Его сын Аннувар Кутушев, находившийся среди ясачных татар, впоследствии был переведен в тептяри²⁴. Так формируется тептярское население деревни.

IV ревизия 1783 г. взяла на учет тептярей — 42 мужчины и 39 женщин. 52 мужчины и 59 женщин было в 1795 г. Из них башкир 20 человек. VII ревизия зафиксировала 120 тептярей обоего пола, живших в 20 дворах. 247 человек при 44 домах учтено в 1834 г. Среди них — тептяри, ясачные новокрещенные чуваша и татары (9 человек). Деревня имела мечеть, 2 мельницы, 50 ульев. X ревизия выявила 261 человека и 42 двора. Все — припущенники. 1870 г. показал 78 домов и 442 жителя, из них башкир — 317, татар — 37, чувашей — 85 человек. По всему видно,

что тептяри оказались среди башкир. Советская перепись 1920 г. учла 1206 человек, 220 дворов. Все — башкиры и чуваша. В данном случае не только тептяри, но и татары увеличили количество башкир. По приведенным цифрам видно, что логичнее было бы указать сначала тептярей, затем татар и башкир и, наконец, чувашей.

Чалмалы — коренное поселение башкир Кыр-Еланской волости, расположенное при одноименной речке и ставшее тептярским. Тептяри были припущены вотчинниками Чалмалы. Приводим договорное письмо об этом. «Лета 7200 (—5508=1692) мая 16 дня мы Уфимского уезду Казанской дороги Кыриланской волости башкирцы — я, Усеин Урсаков, Тюменяк Кудайметов, Якуп Солтанов, Кузы Кудайметов, Уразай Урсаков, все с мирского согласия дали сие договорное письмо в том, что жалованную нам и предкам нашим от великих государей царей вотчинную землю, состоящую по нижеписанным урочищам Уфимского уезду Казанской дороги ясачных тептярей и бобылей Елдашу Килееву, Усеину Байбулатову, Дюсею Осипову, Уразгильде Тойгильдину с товарищи, своими детьми и со всеми родящимися на вечное пребывание и те отданные им межи и урочища значутся: во первых, по речкам Сюнь и р. Улек и самого устья по правую сторону от Улек Илгиной деревни, поворота вниз по Сюню. Отдав степь по р. Тегермен, Уткаул, Кайраклы из оброка с двора по 10 копеек, взяли наперед по 10 рубль с двора»²⁵.

Ясачные татары обосновались в д. Чалмалы в 30-х гг. XVIII в. по следующему договору. «1730 года 22 декабря Уфимского уезду Казанской дороги Кыриланской волости башкирец Кадыргул Кулумбетов дал на Уфе от крепостных дел сию на себя запись то же Казанской дороги разных деревень ясачным татарам, а именно: деревни Емадыбаш Тимбетю Нурметеву с товарищи, деревни Дюрметевой Селейману Кильдиярову с товарищи, деревни Улькан Недыру Тойкину с тов., деревни Дертулю Юзею Токину с тов.» в том, что уступил землю под поселение домами²⁶.

В 1795 г. было 25 дворов с 190 жителями. В 1816 г. зафиксировали 146, в 1834 г. — 210, в 1850 г. — 236, в 1859 г. — 267 тептярей м.п.²⁷ В 30-х гг. деревня имела 2 мельницы, 140 ульев, 75 домов. В 1870 г. в 114 домах проживали 324 мужчины и 335 женщин. Из них башкир — 641, татар — 18 человек. Эти данные не подтверждаются предыдущими сведениями, поскольку тептяри ни разу не были показаны ревизиями в национальном составе деревень. Перепись 1920 г. считает всех жителей тептярями (1050 человек, 216 дворов).

В 30-х гг. XVIII в. жителям деревни принадлежали 2 водяные мельницы и 140 ульев.

Тептярская д. **Юмадыбаш** берет свое начало от договорной записи башкир Кыр-Еланской волости, данной тептярям в 1692 г. Однако ее текст не сохранился. 13 января 1728 г. башкиры д. Ильчимбетово (ныне Туймазинский район) продали часть своих земель вдоль р. Юмадыбаш тептярям одноименной деревни²⁸. И, наконец, припуск новых тептярей был осуществлен

²⁰ Словарь топонимов Башкирской АССР.

²¹ ЦГИА РБ. Ф. 2. Оп. 1. Д. 4871 (1). Л. 123.

²² Там же. Л. 128.

²³ Там же. Д. 4871 (2). Л. 25.

²⁴ НА УНЦ РАН. Ф. 3. Оп. 12. Д. 33.

²⁵ ЦГИА РБ. Ф. 2. Оп. 1. Д. 4871 (1). Л. 53.

²⁶ Там же. Л. 54.

²⁷ Там же. Ф. 172. Оп. 1. Д. 69.

²⁸ Там же. Ф. 2. Оп. 1. Д. 4871 (1).

кыр-еланцами в 1731 г.²⁹ «Лета тысяча семьсот тридцать первого мая двадцать осьмого дня Уфимскаго уезду Казанской дороги Кыриланской волости башкирцы Дюмей Дюсембетов (основоположник д. Стародюмеево Илишевского района?) да Харашай Азаматов з детьми своими дали, будучи в Уфе, сию запись Уфимскаго уезду тое же Казанской дороги деревни Емадытамак есашному тептярю Тлевкею Исылову в том, что припустили мы, Дюмей и Харашай, ево, Тлевкея, в вотчинную свою землю в повытья после умершего брата нашего для поселения деревнею ему, Тлевкею и детям ево... и вольно ему, Тлевкею, во оной нашей вотчине лазить мед со пчелами и борти делать и дуплениц искать и рыбу и бобров ловить и всякаго зверя и птицу побывать и сена косить и юртом строитца, бревна и дрова рубить и лубы снимать и всяким употреблением употреблятца, чем и мы употребляемся, а нам, Дюмею и Харашаю, ево, Тлевкея, жену ево и детей со оной вотчиной земли никакими нападками не ссылать и от оной вотчинной земли не отказывать, а владеть ему, Тлевкею, жене ево и детям оной нашей вотчиной землею вечно, за который припуск платить ему, Тлевкею, показанного нашего брата ясак и всякие подати, какие впредь спросят, тако ж в вотчинной земле какие будут дела и учинятца убытки помогать ему, Тлевкею, не отговариваясь ничем, а ежели из нас против сей записи кто в чем не устоит и за всякую неустойку на неустоящим взять правому денег сто рублей и с убытки и к сей записи датчики тамги свои приложили: Дюмеева \square , Харашаева ∇ ».

О развитии деревни приводим цифры, извлеченные из материалов ревизий и переписей³⁰.

Таблица 19

Годы	Ревизии	Количество		Национальность
		домов	жителей	
1762	III	—	104 муж.	тептяри
1795	V	85	197 муж., 127 жен.	«—»
1816	VII	—	312 муж.	«—»
1834	VIII	156	485 муж., 490 жен.	«—»
1859	X	215	639 муж., 630 жен.	припущенники
1870	—	225	711 муж., 686 жен.	башкиры
1906	—	420	1012 муж., 1184 жен.	—
1917	—	485	2660	башкиры, тептяри,
1920	—	503	1244 муж., 1343 жен.	мишари башкиры

Ни в одном документе этнический состав тептярей не был определен. Поэтому следует считать неожиданным и нелогичным утверждение переписи 1920 г. о национальной принадлежности юмадыбашевцев.

В восстании Пугачева участвовало 105 ясачных татар, впоследствии ставших тептярями. В итоге получается, что

²⁹ Там же. Ф. 172. Оп. 1. Д. 69.

³⁰ 1762 г. — ЦГАДА. Ф. 350. Оп. 2. Д. 3791; 1795 г. — ЦГИА РБ. Ф. 138. Оп. 2. Д. 34; 1816 г. — ЦГИА РБ. Ф. 172. Оп. 1. Д. 69; 1834 г. — Там же; 1859 г. — Там же. Ф. 2. Оп. 1. Д. 15158; 1870 г. — Список населенных мест по сведениям 1870 г. Т. 45; 1906 г. — Полный алфавитный список всех населенных мест Уфимской губернии; 1917 г. — Башкирский край. Вып. 1. Уфа, 1919; 1920 г. — Список населенных пунктов Башреспублики.

деревня принадлежала татарскому и тептярскому населению.

В 30–70-х гг. XIX в. жителям д. Юмадыбаш принадлежало 4–5 водяных мельниц, 6–7 бакалейных лавок. Они также владели 510 ульями.

В литературе можно найти материалы о расслоении крестьянства д. Юмадыбаш. В 1915 г. на долю 48 % дворов приходилось 18 % посева (по 1,8 десятины на одно хозяйство), а на долю 8,6 % зажиточных крестьян и кулаков — 24 % (по 14 десятин на одно хозяйство). Из 508 дворов бесскотных хозяйств было 8%, бескоровных — 31,5 %, безлошадных — 24,6 %. Это были батраки и поденщики с наделом. На другом полюсе 24 % дворов высшей группы имели 69 % коров, 8,6 % дворов — 25,7 % лошадей³¹.

Д. Турбеево, расположенная при р. Ардаш, возникла на основе заключенного договора между башкирами Кыр-Еланской волости и припущенными на их землю тептярями от 20 мая 7201 (— 5508=1693) г. Условие приема тептярей — уплата ими части башкирского куничного ясака. На тех же условиях были припущены и мишари. Это произошло в 1698 и 1707 гг.³²

Турбеево имела еще одно название — Шаранбаш.

В 1783 г. здесь проживали 29, в 1795 г. — 54 тептяря. 11 из них прибыли в том же году из д. Туктамышево Бугульминского уезда. VII ревизия показала 53 мужчины (16 дворов). 60 человек и 11 домов было в 1834 г. X ревизия учла 252 тептяря и 42 двора. В 1870 г. зафиксировали 47 домов и 274 человека. Советская перепись 1920 г. показала две деревни: тептяри (629 человек) жили в 135 дворах в Старотурбеево, башкиры (40 человек) в 19 домах в Новотурбеево, возникшем после 1906 г. Как видим, упомянутые выше мишари ни разу не были показаны ни одной ревизией и переписью.

В 1728 г. тептяри были приняты башкиром Зайтом Тимашевым в его д. Еремкино, принадлежащую Кыр-Еланской волости. Через 5–6 лет припуск тептярей был повторен. Теперь в припуске участвовали не только еремкинцы, но и башкиры д. Ильчимбетово (ныне Туймазинский район). Приводим текст этого договора. «1734 года марта 20-го дня Уфимскаго уезду Казанской дороги Кыриланской волости команды старшины Москва Давлеткулова Кучуковой тюбы деревни Ильчимбетовой башкирцы Муртаза Дюмеев, Мурза Бузаев живущим в деревне Еремкиной по записи Зайта Тимашева со всего согласия дали сие договорное письмо (тептярской) команды старшины Муслима Усманова тептярям Есупу Енысаеву, Танышаю Сяпканову, Сафармятю Сармашову, Усману Усянкину (в том, что) в той д. Еремкиной жительство иметь по прежним урочищам, землю пахать, сено косить, лес рубить и зверей ловить, хмель щипать, мельницы прудить, с такой выгодой бобров и лесных пчел (находить)... и по нахождению с асабами (т.е. вотчинниками-башкирами) пополам делить. За вечное владение каждогодно з двора по десяти копеек асабам платить Во утвердени чего Муртаза Дюмеев тамгу приложил такову ∇ , Мурза Бузаев \equiv , Зайт Тимашев \times »³³.

Жили здесь служилые и ясачные татары, припущенные кыр-еланцами без письменного договора

³¹ ОИБ. Т. 1. Ч. 2. С. 414.

³² ЦГИА РБ. Ф. 172. Оп. 1. Д. 69.

³³ Там же. Ф. 2. Оп. 1. Д. 4871 (1). Л. 76; Ф. 172. Оп. 1. Д. 69. Л. 114.

В 1762 г. было учтено 48 мужчин из татар. IV ревизия 1783 г. зафиксировала только тептярей (65 человек), V – 68 тептярей. Среди жителей из татар было 48 пугачевцев.

В 1816 г. было 75 тептярей, 36 служилых татар, 45 ясачных татар, 30 башкир. Без определения этнической принадлежности жителей X ревизия показала 122 жителя и 20 домов В 1870 г. в 45 дворах проживало 146 татар, 136 башкир. Советская перепись 1920 г. зафиксировала 635 человек при 117 дворах, правильно определяя их национальность как татар и башкир.

Кучуково – поселение тептярей, возникшее по договору башкир Япрыковой тюбы Кыр-Еланской волости, данному тептярям 15 марта 1742 г.³⁴ Его текст не удалось найти, как и фамилию первопоселенца Кучука. В 1783 г. жители деревни состояли из 86 тептярей, в 1795 г. их было столько же в 13 дворах. Кроме того, здесь же жили 43 чуваша (4 дома) и 7 марийцев при одном дворе. VIII ревизия выявила 274 тептяря и чуваша, имеющих 42 дома. Им принадлежали 89 ульев, водяная мельница. 202 тептяря и 120 чувашей было в 1870 г. 297 тептярей и чувашей при 62 дворах показала перепись 1920 г. Деревню тогда называли Татарское Кучуково, сегодня Таткучуково. Название ее свидетельствует о преобладающем этническом составе населения.

О времени основания своей деревни тептярь Курамша Ниязгулов в 1839 г. писал следующее: «Доверители мои деревни **Сарсазовой** как самое поселение, так и владение землею в Кыриланской волости возытели с давних времен по данной от вотчинников башкирцев в 1742 году марта 9-го дня записе на вечные годы с платежом в казну ясака»³⁵. Здесь имеется в виду, что они должны были уплатить за припуск часть ясака башкир.

В Сарсазе в 1783 г. было зафиксировано 69 мужчин и 59 женщин. В 1795 г. их было соответственно 87 и 80. Все – тептяри³⁶. В 1816 г. было 162, в 1834 г. – 208 душ м.п. По X ревизии – 339 мужчин и 353 женщины (107 дворов). 382 мужчины и 361 женщина при 130 домах – в 1870 г. Советская перепись 1920 г. показала 1181 тептяря (204 дома).

Тептярская д. **Улик-Елга** возникла задолго до башкирского восстания 1735–1740 гг., хотя земель владели по договору 1771 г. Он содержит по этому поводу интересные сведения. Вот этот договор: «1772 года Уфимского уезду Казанской дороги Кыриланской волости команды старшины Елая Уразметова деревни Улик-Зилги деревенские жители, призвав к себе асабов Бикташа Тюменякова, Сюндюка Сагындыкова, Умитя Кугышева, деревни Япрыковой Сатя Тимкеева объявили, что отцы, деды, прадеды ваши отдали во владения для распашки земли, но только данное от них (договорное) письмо утратилось в бывшее Акаевское замешание*, однако мы по старым урочищам и межам по речке Илчетамак по большой дороге вверх по долговому логу по дороге по полевые ворота вверх по Сарсазу по вышеписанным межам для вырубки бревен и снимания лубков с хмелевым щипанием до вершины Улик Зилги, в чем дали по вышеписанному основа-

нию вновь договорное письмо, в чем мы асабы тамги приложили: 77 И III 7 7 7»³⁷.

Доказательством того, что деревня возникла до 70-х гг. XVIII в., служат сведения III ревизии, проведенной в 1762 г., когда было учтено 30 мужчин из татар, перешедших в тептярское сословие перед IV ревизией 1783 г. Тогда всех их, но уже тептярей, был 51 человек. V ревизия выявила 82 тептяря. По VII ревизии их – 36 душ м.п., 5 душ ясачных татар, по VIII – 51 душа, татар – 4 души м.п. В 1859 г. в 20 дворах проживало 177 тептярей. 1870 год показал 200 башкир и 6 татар, что далеко от действительности. Подавляющее большинство их – тептяри, как и в 1920 г., когда их было 462 человека при 96 домах.

Дюрменево при одноименной речке – поселение башкир Кыр-Еланской волости, ставшее по большинству населения татарско-башкирским. Вотчинники дд. Тюменяково и Дюрменево сначала припустили тептярей, затем – служилых и ясачных татар. Припуск был осуществлен в 1782 г. Обратим внимание на содержание договора с акцентом на следующие вопросы: кто кого за что припустил. «В 1782 года марта 15-го дня Уфимского уезду Казанской дороги команды старшины Абдикейя Московова вотчинники башкирцы деревни Тюменяковой Бикташ Тюменяков с сыном своим Баязитом, той же Кыриланской волости деревни Дюрменево Юлдаш Юзеев и Абзай Качкинов дали сей договор Казанского уезду Арчинской (Арской!) дороги Едыгерской волости Надыру Назирову, Габдулгазизу Назирову, Мирсагиту Кульметову, Исмагилю Нурушеву, Фейзулле Шарипову, Абдулкариму Шарипову, Вахметю Мустаеву в том, что мы сами, не имея возможности делать мосты, городить прясла, исправлять других повинностей, припустили их к равному с нами жительству в деревню Дюрменево, где должны они пользоваться хлебопашеством, сено косить и рубить леса, щипанием хмелю, звериною ловлей с платой нам, башкирцам, ежегодно по 10 коп. с двора оброку. Межи угодьям: по урочищам по старым владениям деревни Дюрменево, начиная от вершины Улук Ильги за лесом, называемым Асан Кош баши, от оногo речка Игырбаш, от оногo речка же Тигермен Ильги баш, от оногo Тюлки Урди, от того места Таш Кичу, от оногo места до деревни Чалмалы пониже Биктимира, называемого Улу Узан, от оногo прямо по этому договору. Кто будет им делать притеснений или спорить, то должны мы сами очищать. Во удостоверение чего тамги свои прилагаем именно вотчинники» (далее следуют имена и тамги башкир)³⁸.

О развитии деревни приводим следующие сведения.

Таблица 20

Годы	Башкиры	Тептяри	Служилые ясачные татары
1783	нет сведений	19 муж., 14 жен.	нет сведений
1795	—«—	20 муж., 17 жен.	—«—
1816	—«—	24 муж.	47 муж.
1834	—«—	36 муж.	56 муж.
1859	Всего: 57 муж., 62 жен.		
1870	67 муж., 74 жен.	—	84 муж., 84 жен.
1920	Всего татар, башкир: 317 муж., 365 жен.		

³⁴ Там же. Ф. 172. Оп. 1. Д. 69. Л. 353.

³⁵ Там же. Л. 252.

³⁶ Там же. Ф. 138. Оп. 2. Д. 34.

* Акай Кусимов – один из руководителей башкирского восстания 1735–1736 гг. на Казанской дороге.

³⁷ ЦГИА РБ. Ф. 2. Оп. 1. Д. 4871. Л. 67.

³⁸ Там же. Д. 4871 (1). Л. 58–59.

Как видно по таблице, башкиры, припускавшие тептярей и татар, не учитывались ревизиями. Это дает повод предположить, что они осели в других деревнях Кыр-Еланской волости. Зато тептяри с 70-х гг. XIX в. записывались башкирами. Обычно среди тептярей имелись и башкиры, потерявшие вотчинное право. Но в данном случае тептярями стали татары — выходцы из Арской дороги Казанского уезда. Выходит, что деревня была этнически смешанной.

Служилые и ясачные татары были припущены по договору от 15 мая 1782 г. теми же башкирами Кыр-Еланской волости. 15 душ татар м.п. вышли из дд. Булава, Урино, Кулларово Арской дороги Казанского уезда. Условие припуска — уплата оброка башкирам в размере 10 коп. с двора в год³⁹.

Под названием **Новотавларово** было два поселения. Одно из них при р. Шалтык относится к Шаранскому району. Жители его — тептяри.

В 1841 г. о времени его возникновения они сами говорили неопределенно, заявив, что «мы заселились в сие наше селение весьма с давняго времени, но сколько будет онаго совершенно не припомним, по припуску вотчинников башкирцев Кыр-Еланской волости»⁴⁰. Тептяри действительно были припущены кыр-еланцами по договорной записи от 1 июля 7140 (—5508=1632) г.⁴¹ И это время —1632 г. — является датой основания деревни. Ее название свидетельствует о генетических связях жителей с поселенцами этнически смешанной д. Тавларово нынешнего Буздякского района.

Таблица 21

Годы	Количество			
	тептярей	башкир	татар	домов
1762	—	—	—	—
1795	59 муж., 30 жен.	—	—	17
1816	44 муж.	—	—	—
1834	38 муж., 39 жен.	—	—	12
1859	60 муж., 59 жен.	—	—	21
1870	—	60 муж., 65 жен.	—	21
1920	—	218 муж., 233 жен.	—	87

Приведенные сведения говорят о том, что первопоселенцами были татары, затем ставшие тептярями, выйдя из своей общины и сословия. В последующем тептяри записались башкирами. Однако по своему происхождению жители деревни были татарами.

* * *

А теперь обратим внимание на поселения Киргизской волости.

У башкир-киргизцев было две деревни под названием Зайтово. Одна из них называлась Верхнезайтово, ныне относится к Туймазинскому району, вернее, находится в составе г. Октябрьский.

Нижнезайтово расположена в Шаранском районе. Ее первопоселенцы — башкиры-вотчинники киргизского племени, впоследствии волости. Деревня расположена при р. Чекен. Название деревни антропонимического характера, т.е. Зайт — основатель деревни. Однако источники не позволяют нам выяснить его личность. Обычно названия поселений связаны с именами старшин, тарханов, мулл. Возможно, Зайт — старшина волости или влиятельный вотчинник. Обе деревни генетически были тесно связаны, поэтому есть основание предположить, что Нижнезайтово основали выходцы из Верхнезайтово. В опубликованных источниках упоминается д. Зайтово, житель которой Араптан Муканов наряду с жителями других башкирских деревень Киргизской волости (Кугарчи-Буляк, Куктово, Исанбаево, Шамметово, Кадыкеево, Илишево, Ябалаково, Киргизово, Аишево, Куручево, Карабашево, Тупеево*), в 1749 г. припустили на свою вотчинную землю ясачных татар из Арской дороги Казанского уезда сроком на 10 лет для построения двух хуторов в урочищах по рр. Бай и Ютады с получением от них 30 руб.⁴² Тамга зайтовца Араптана — Ш.

По договорной записи от 1 января 1783 г. башкиры Киргизской волости припустили тептярей⁴³. Однако из них 30 мужчин жили здесь с 1771 г., сохранив сословие ясачных татар. Затем они стали тептярями.

О развитии Нижнезайтово рассказывают материалы ревизий и переписей (табл. 22).

Таблица 22

Годы	Количество			домов
	тептярей	башкир	татар	
1771	56 обоого пола	60 обоого пола	—	—
1795	59	—	44	12
1816	160	—	108	34
1834	219	—	154	41 башк.
1859	Всех вотчинников, припущенников: 280 муж., 297 жен.			93
1870	Всех башкир, тептярей: 310 муж., 315 жен.			114
1920	Всех башкир, тептярей: 813 муж., 876 жен.			328

Таким образом, и здесь, как в д. Новотавларово, татары перешли в тептярское сословие. Этнический состав деревни: башкиры и татары.

Башкиры в 1798—1865 гг. находились в военном сословии. Д. Зайтово входила в состав 4-й юрты [д. Барсуково, Кугарчи-Буляк, Чекан-Тамак (Кулчубаево), Бятки с двумя дворами башкир, Аблаево, Тукмак-Каран, Тюменково, Исмаилово, Какрыбашево, Байракатуба или Давлетбаево, Ильчимбетово, Япрыково] 12-го башкирского кантона. Тептяри во главе с собственным старшиной, подчиненным гражданскому губернатору Оренбургской, а с 1865 г. Уфимской губернии, входили в одну из 99 тептярских команд.

* Эти деревни находятся в Шаранском (Кугарчи-Буляк), Бакалинском (Куручево), Илишевском районах и Республике Татарстан (Аишево, Кадыкеево).

⁴² МИБ. Т. 3. С. 468—469.

⁴³ Малоизученные источники по истории Башкирии. С. 116.

³⁹ Там же. Л. 61; Ф. 172. Оп. 1. Д. 69.

⁴⁰ Там же. Ф. 172. Оп. 1. Д. 64. Л. 269.

⁴¹ Малоизученные источники по истории Башкирии. С. 120.

Таблица 23

В 1816 г. в Заитово проживали потомки башкира-первопоселенца: это один из его сыновей 84-летний Муса Заитов, его 50-летний сын Гайса. У Гайсы были сыновья Мустафа, Файзулла, Фазулла, Рахматулла, Кинзягул. Второй сын первопоселенца 75-летний Иштиряк Заитов, его сыновья Тупый и Хазихалик, его Габдулсалик. VII ревизия называет имя сына упомянутого Араптана Муканова — 86-летнего Куклея Араптанова. Из других должителей упомянем 83-летнего Абиша Килеева, сын которого Исламгул Абишев служил старшиной 4-й юрты⁴⁴.

Ревизии дают интересные сведения о формах брака в Заитово. Например, в 1816 г. в 41 башкирском дворе выявили 7 семей, где главы их имели по две жены. Остальные семьи были моногамными, т.е. у глав семей было по одной жене. Следует подчеркнуть, что многоженство — удел лишь зажиточных и богатых.

В 1843 г. в деревне на 219 башкир засеяно только 112 пудов озимого, 712 пудов ярового хлеба, 12 пудов картофеля.

Башкирская д. **Кугарчи-Буляк** находится при одноименной речке. Как вотчинники ее жители в лице Аднагула Сюлюкова участвовали в припуске ясачных татар для поселения в своей вотчине по рр. Бай и Ютады сроком на 10 лет, а также наряду с башкирами трех сопредельных волостей, в отдале дворцовым крестьянам в оброчное владение сроком на 20 лет половины мест рыбных ловель в курье Костоватой (Иргыныш)⁴⁵. Костоватую курью по-другому называли Иски-Идель. Тамга Аднагула — Т. Тот самый Аднагул Сюлюков, уже второй раз ставший старшиной Киргизской волости (его сын Санзяп Аднагулов) с башкирами-вотчинниками дд. Тупеево, Туктагулово, Куктово, Илишево, Катай в 1763 г. еще раз принимал участие в отдаче тем же крестьянам в кортом (оброчное владение) мест рыбных ловель в озерах Татыш, Темели, Исили, Акбулат, Кыгыл, Иялан-Куль, Большое Кызай, Новое «с мелкими озерами и с вешними заливами» сроком на 15 лет⁴⁶.

Вотчинники дд. Кугарчи-Буляк и Заитово в 1814 г. затеяли долгую тяжбу о сенокосных местах под названием Назяр по прошению жителя Заитово Абдулнасыра Арасламбекова, обвинявшего ответчиков в захвате их сенокосных лугов. Результаты тяжбы не известны, поскольку дело не было закончено и по истечении 15 лет⁴⁷.

В Крестьянской войне 1773—1775 гг. участвовало 59 ясачных татар из этой деревни. Однако к V ревизии их осталось 28 мужчин и 18 женщин, проживавших в 5 домах. Время их припуска, как и тептярей (в 1795 г. их было 3 мужчины и 4 женщины при 2 дворах), не известно по причине того, по словам самих татар и тептярей, что «договор на права поселения отобран одним писарем»⁴⁸.

В 1795 г. 85 башкир проживали в 10 дворах.

В последующее время национальный состав жителей был нижеследующим.

Годы	Количество		
	башкир	ясачных татар	домов
1816	67 муж.	5 муж.	16
1834	97 муж., 85 жен.	18 муж., 12 жен.	33
1859	Вотчинники, припущенники: 173 муж., 175 жен.		60
1870	212 муж., 214 жен.	19 муж., 14 жен.	77
1920	Башкиры, татары: 551 муж., 575 жен.		217*

Сведения о численности и этническом составе населения свидетельствуют о том, что между 1773—1800 гг. количество ясачных татар уменьшилось с 59 до 5 душ м.п. Кроме того, из ревизских материалов исчезли тептяри. Это можно объяснить лишь истечением срока договорных условий о припуске и о нежелании одной из сторон продлевать его. Поэтому большинство ясачных татар и все тептяри оставили Кугарчи-Буляк. Подавляющее большинство населения деревни — башкиры. Жили здесь и татары.

Д. **Барсуково** находится при одноименной речке и является поселением припущенников как башкир, так и тептярей из татар. В деревне не было представителей башкир-вотчинников Киргизской волости. Время первого припуска как башкир-некиргизцев, так и татар не известно. Но известно, что здесь III ревизией 1762 г.⁴⁹ зафиксировано 30 душ м.п. ясачных татар. Они все участвовали в Крестьянской войне 1773—1775 гг. В 1783 г. ясачные татары стали тептярями, но количество их сократилось: 19 мужчин и 16 женщин⁵⁰. По договорному письму от 10 июля 1783 г. на вотчинную землю Киргизской волости были припущены башкиры Тамьянской волости Стерлитамакского уезда. От имени 6 семей договор получил тамьянец Даут Бикметов «с товарищи». Они получили возможность владеть землей и строиться домами. По этому же договору были припущены и ясачные татары⁵¹. Их было также 6 семей. К V ревизии 1795 г. в Барсуково зафиксированы башкиры-припущенники (59 человек при 8 домах) и тептяри (44 человека при 4 дворах). Получается, что ясачные татары стали тептярями. Как бы то ни было, многие татары оставили деревню по истечении срока договора, рассчитанного на 8—12 лет, поэтому их численность между III и IV ревизиями уменьшилась.

О дальнейшем развитии деревни и этническом составе ее жителей приводим следующие сведения.

Таблица 24

Годы	Количество		
	башкир	тептярей	домов
1816	50 муж.	30 муж.	22
1834	67 муж., 79 жен.	37 муж.	25 (башк.)
1859	Всех: 165 муж., 169 жен.		55
1870	189 муж., 194 жен.	—	62
1920	343 муж., 356 жен.	—	138

* ЦГИА РБ. Ф. 2. Оп. 1. Д. 1755, 15158; Ф. 172. Оп. 1. Д. 18, 61; Список населенных мест Российской империи. Т. 45. Список населенных пунктов Башкирской Республики.

⁴⁹ ЦГАДА. Ф. 350. Оп. 1—3. Д. 3791. Л. 509.

⁵⁰ ЦГИА РБ. Ф. 138. Оп. 2. Д. 34. Л. 29.

⁵¹ Там же. Ф. 172. Оп. 1. Д. 18. Л. 4.

⁴⁴ ЦГИА РБ. Ф. 138. Оп. 2. Д. 156 (1816 г.).

⁴⁵ МИБ. Т. 4. Ч. 1. С. 34—36; Т. 3. С. 468—470.

⁴⁶ Там же. С. 268.

⁴⁷ ЦГИА РБ. Ф. 1. Оп. 1. Д. 888. Л. 3.

⁴⁸ Там же. Ф. 172. Оп. 1. Д. 18. Л. 4.

Национальность жителей в 1870, 1920 гг. определена по преобладающему количеству башкир. Но здесь жили и тептяри, происходившие из ясачных татар.

В 1843 г. в деревне на 146 башкир было засеяно 37 четвертей (296 пудов) озимого и 80 четвертей (640 пудов) ярового хлеба, т.е. чуть больше 7 пудов на каждого из них. По тептярям нет сведений. Картофель дошел до наших краев лишь в 20–30-х гг. XIX в. Не только среди башкир, татар, марийцев, но и среди русских крестьян картофель еще представлял «чертов корень», поэтому он с трудом пробивал себе путь, несмотря на насильственные меры властей по его разведению. Известен даже «картофельный бунт» крестьян (русских и нерусских) Челябинского уезда в 1843 г., направленный против насилия губернских, уездных, заводских властей. В тот год башкиры Барсуково посадили картофеля всего лишь 1,5 четверти, т.е. 12 пудов⁵². Деревня входила в 4-ю юрту 12-го башкирского кантона, расположенного в Белебеевском уезде. Ее жители в конце XIX в. имели 2 мельницы. Была и мечеть. Тептяри подчинялись только своему старшине, несли повинности своего сословия.

Название д. **Чекан-Тамак** происходит от местоположения при устье одноименной речки. Поселение имеет и другое имя – Кулчубаево. Деревня вошла в состав 4-й юрты 12-го башкирского кантона. Башкиры д. Кулчубаево (Чекан-Тамак) в 1798–1865 гг. находились в военном сословии. Вотчинники деревни участвовали в делах общины, в частности в отдаче в аренду земель. В 1751 г. сотник Кунур Темиров, наряду с другими башкирами Киргизской волости, принимал участие в отдаче дворцовым крестьянам Каракулинской волости в оброчное владение половины мест рыбных ловель в курье Костоватой (Иргыныш) сроком на 20 лет⁵³.

В 1742 г. по договору башкир Киргизской волости в эту деревню были припущены 5 семей ясачных татар и тептярей. 18 сентября 1782 г. ясачный татарин Бакир Якмеев с тов. был припущен с правом владения землей «бессрочно». В 1816 г. припустили 18 душ ясачных татар сроком на 90 лет⁵⁴. Это были выходцы из д. Елан Чаныр-баш Надырово Уфимского уезда.

Развитие деревни видно в таблице.

Таблица 25

Годы	Количество		
	башкир	ясачных татар	тептярей
1795	7	13	7
1870	56	38	—
1920	Всех башкир, татар: 239		—

При одноименной речке находилась д. **Зириклы**. Это – поселение ясачных татар и тептярей. Однако время припуска всех этих сословий не известно по причине того, что договор об их припуске был утрачен «во время Пугачева бунта». Ясачные татары и тептяри были припущены вотчинниками Киргизской волости.

Этнический состав жителей можно проследить по следующей таблице.

⁵² ЦГИА РБ. Ф. 2. Оп. 1. Д. 4873. Л. 177.

⁵³ МИБ. Т. 4. Ч. 1. С. 34.

⁵⁴ ЦГИА РБ. Ф. 172. Оп. 1. Д. 18.

Таблица 26

Годы	Количество			
	татар	тептярей	башкир	домов
1762	43 муж.	—	—	—
1783	—	39 муж., 23 жен.	—	—
1795	99 муж., 40 жен.	40 муж., 28 жен.	—	30
1816	76 муж.	60 муж.	—	16
1859	Всех: 153 муж., 139 жен.			53
1870	Татар и башкир: 393 муж., 335 жен.			107
1920	Татар и башкир: 746 муж., 801 жен.			328

В д. Зириклы по не известным нам причинам в 1834 г. жили ясачные татары (54 мужчины) из дд. Зайтово (Нижнее) и Кандрыкуль (14 мужчин), но учитывавшиеся ревизиями в своих деревнях.

По приведенным сведениям видно, что башкиры не были зафиксированы в деревне. Тем не менее в конце XIX в. они появились. Оказалось, что все тептяри перешли в башкиры. Но этнический состав тептярей нам не известен. Все же четко можно сказать, что деревня была основана татарами, где жили и тептяри, в числе которых были татары и башкиры, лишенные вотчинного права.

В д. **Нижние Ташлы** жили тептяри, припущенные башкирами Киргизской волости. Текст договора нам не известен. По словам самих тептярей, они живут на земле упомянутой волости «с давняго времени». Но деревня возникла между III (1762 г.) и IV (1783 г.) ревизиями.

Таблица 27

Годы	Количество		
	башкир	тептярей	домов
1783	49 муж., 49 жен.	—	—
1795	50 муж., 55 жен.	—	15
1816	58 муж.	—	—
1834	87 муж.	—	—
1859	132 муж., 121 жен.	—	49
1870	—	144 муж., 119 жен.	45
1920	343 муж., 356 жен.	—	138

Как видно по таблице, в 1870 и 1920 гг. все тептяри учтены башкирами. Этнический состав тептярей нам не известен. Поэтому можно только предположить, что среди них были как безземельные башкиры, так и татары.

Д. **Верхние Ташлы** возникла перед IV ревизией. По договорной записи башкир Киргизской волости 1782 г. киргизцы припустили тогда ясачных татар, тептярей из татар и башкир.

Таблица 28

Годы	Количество			
	ясачных татар	тептярей	башкир	домов
1783	—	30 муж., 20 жен.	—	—
1795	51 муж., 33 жен.	30 муж., 16 жен.	—	23
1816	—	58 муж.	—	—
1834	—	87 муж.	—	—
1859	Припущенники: 22 муж., 24 жен.			11
1870	Татар: 145 муж., 156 жен.	—	21 муж., 28 жен.	61
1920	275 муж., 308 жен.	—	—	120

По данным двух переписей видно, что тептяри полностью вошли в состав татар. Преобладающей национальностью татары были и в 1870 г., и в 1920 г. Но среди жителей деревни были и башкиры.

Ташлинцам принадлежало 4 мельницы. Владели 200 ульями (1870). Действовала мечеть.

К Кыр-Еланской волости относились еще несколько деревень. Одна из них — **Алпаево**. Она возникла по договору башкир Кыр-Еланской волости от 9 марта 1742 г. Ее основали тептяри. В 1762 г. их насчитывалось 29 душ м.п. IV ревизия показала 46, V — 57 тептярей обоего пола. В 1795 г. в 16 домах проживало 97, в 1859 г. — 302 мужчины и женщины из тептярей. Тептярями были 685 алпаевцев и в 1920 г.

Д. **Новокарьявды**, расположенная на кыр-еланской земле, впервые упоминается в 1870 г., тогда она имела 30 дворов с 180 жителями из татар. В 1920 г. в 65 домах проживало 367 татар.

Деревень под названием Тамьян было несколько. Одна из них — **Старый Тамьян** по р. Сюнь — упоминается в опубликованных документах за 1761 г.; при ней тогда имелась мельница. В полуверстах от деревни была найдена медная руда для будущего Курганского завода⁵⁵.

Название деревни происходит от этнонима — названия башкирской Тамьянской волости. В одном «реестре» за 1730 г. перечисляются расположенные по рр. Ик и Сюнь такие башкирские волости, как Тангаурская, Ирехтинская, Бурзянская, Кипчакская, Сарыш-Кипчакская, Айская, Курпеч-Табынская, Сенирянская, Табынская. Среди них есть и Тамьянская⁵⁶. Была известна не только волость, но и деревня такого же названия⁵⁷. После подавления восстания 1735—1740 гг. волость исчезает, а деревня становится этнически смешанной: жили здесь и башкиры, уже лишенные вотчинного права, и припущенные кыр-еланцами татары. Они все назывались тептярями. В 1797 г. была припущена еще одна группа тептярей⁵⁸.

Таблица 29

Годы	Количество		
	татар	башкир	домов
1795	38 муж., 16 жен.	18 муж., 13 жен.	14
1816	80 муж.	39 муж.	—
1834	1211 муж., 180 жен.	—	—
1859	Припущенники: 165 муж., 182 жен.		—
1870	—	197 муж., 142 жен.	65
1920	372 муж., 369 жен.	—	150

Одним словом, среди тептярей деревни были и башкиры, и татары.

* * *

К Канлинской волости относились три деревни. Сегодняшняя д. **Старые Тлявли** по р. Сюнь возникла по заключенному в 1702 г. и возобновленному в 1750 г.

договору башкир Канлинской волости с татарами. Название от антропонима. С 1783 г. татары вышли из своего ясачного сословия и перешли в новое — тептярское. В начале XX в. из коренной деревни образовался выселок, переросший в самостоятельное поселение под названием Кыр-Тлявли (сегодня Кир-Тлявли) или Новые Тавли.

О развитии коренной деревни приводим таблицу.

Таблица 30

Годы	Количество	
	тептярей	домов
1762	60 муж. яс. татар	—
1783	93 муж., 84 жен.	—
1795	103 муж., 90 жен.	31
1816	248 муж., 239 жен.	69
1859	301 муж., 298 жен.	121
1870	324 муж., 323 жен.	122
1920	681 муж., 707 жен.	284

В восстании Пугачева участвовали 60 тлявлинцев.

Д. **Нуреево**, находившаяся по р. Сюнь, впервые учтена III ревизией 1762 г. Тогда в ней проживало 49 душ м.п. ясачных татар. Незадолго до этого они были приняты канлинцами на правах припущенников. Второй припуск татар в эту деревню был осуществлен 6 января 1791 г.

Рост численности населения виден в таблице.

Таблица 31

Годы	Количество			
	ясачных татар	тептярей	башкир	домов
1762	49 муж.	—	—	—
1783	—	61 муж., 57 жен.	—	20
1795	—	75 муж., 79 жен.	—	24
1816	—	104 муж.	—	32
1859	—	169 муж.	—	—
1870	—	—	235 муж., 239 жен.	62
1920	—	—	520 муж., 605 жен.	210

Таблица наглядно показывает изменение сословия жителей: татары перешли в тептяри, а последние стали башкирами. Однако деревню основали и в ней жили и татары.

49 нуреевцев были пугачевцами.

Из-за отсутствия источников и литературы затрудняемся определить генетические связи всех остальных татарских поселений, кроме **Новобайкиево** с населением 96 человек в 1920 г., по-видимому, выделившегося из коренного поселения Старобайкиево (Базы-Баш), и д. **Бахча**, образованной из д. Новые Каргалы между 1920—1926 гг. Д. **Суюндуково** основали жители одноименного поселения ныне Бакалинского района. В 1920 г. в ней в 95 домах проживало 519 человек. Дд. **Алмаш**,

⁵⁵ МИБ. Т. 4. Ч. 2. С. 207.

⁵⁶ Там же. Ч. 1. С. 137.

⁵⁷ Там же. С. 192.

⁵⁸ ЦГИА РБ. Ф. 2. Оп. 1. Д. 4619.

Буляк, Булансаз, Исаметово, Каракашлы, Каразыбаш, Кызыл-Чулпан, Мичуринск, Сюньбаш, Тан, Таллыкуль, Тимирово, Тугаряк, Таш-Чишма, Укйяз, Хафизово, Шарлыкбаш возникли после переписи 1920 г., некоторые – после 1926 г.

Марийские поселения

Марийским населением на территории района было создано 24 деревни, из них наиболее ранними являлось около 10 поселений.

Дд. Биктышево, Биккулово и Урсаево возникли по договорной записи башкир д. Карьявды Кыр-Еланской волости, данной марийцам 1 июля 7140 (1632) г.⁵⁹ Марийцы находились в тептярском сословии.

Развитие д. **Биктышево** показываем в таблице.

Таблица 32

Годы	Количество	
	марийцев	домов
1783	12 муж., 12 жен.	—
1795	13 муж., 8 жен.	—
1816	38 муж., 35 жен.	12
1859	48 муж., 56 жен.	18
1870	55 муж., 61 жен.	19
1920	146 муж., 147 жен.	62

Динамика народонаселения д. **Биккулово** также видна в таблице.

Таблица 33

Годы	Количество	
	марийцев	домов
1783	10 муж., 13 жен.	2
1816	13 муж.	—
1834	16 муж., 13 жен.	7
1859	29 муж., 23 жен.	10
1870	33 муж., 24 жен.	11
1920	58 муж., 49 жен.	21

Развитие д. **Урсаево** тоже показываем в таблице.

Таблица 34

Годы	Количество	
	марийцев	домов
1762	69 муж.	—
1795	56 муж., 30 жен.	18
1816	21 муж.	—
1834	29 муж.	—
1870	44 муж., 30 жен.	13
1920	130 муж., 158 жен.	53

Приводим текст договорной записи башкира Кыр-Еланской волости о припуске и о поселении чувашей под

названием **Кичкиняш**, со временем ставшим марийским. «Аз есть Казак Тоймамбетов сын Уфимскаго уезду Казанские дороги Тышки Иланские волости ясашной башкирец дал есмя на Уфе свою запись Уфимскаго уезду Казанские дороги деревни Мошкиной ясачному чувашу Кичкиняшу Пербердееву да Баглышу Бикбулатову да Бектимиру Бикбулатову да Иману Байкееву в том, нынешнем в 7159 (–5508=1651) году февраля в 7-й день пустил я, Казак, их, чуваш, в вотчину свою, а та моя вотчина (находится) одна по Шарану речке по одной стороне черной лес, бортные угодыя и бобровые гоны да по Ямаде речке (находится) дубник». Чувашаи должны были заплатить в казну недоимки башкира в размере 15 куниц⁶⁰. Через 100 лет по новому договору от 2 февраля 1752 г. были припущены марийцы, перешедшие в тептярское сословие⁶¹.

Развитие д. **Кичкиняш** видно в таблице.

Таблица 35

Годы	Количество	
	марийцев	домов
1762	17 муж.	—
1783	26 муж., 26 жен.	—
1795	59 муж., 62 жен.	19
1816	57 муж.	—
1834	68 муж., 69 жен.	22
1859	96 муж., 87 жен.	29
1870	99 муж., 91 жен.	33
1920	199 муж., 222 жен.	79

О судьбе чувашей – основателей деревни – статистических данных нет. Остается лишь предположить, что они или ассимилировались марийцами, или покинули свое поселение. В пользу последней версии говорят следующие факты: в 1783 г. – 7, в 1795 г. – 5 жителей д. Кичкиняш переехали в д. Тархан⁶².

Со второй половины XIX в. в д. Кичкиняш находилось волостное правление припущенников одноименной волости. Деревня тогда имела 2 мельницы. Жителям принадлежало 120 ульев.

Из жителей деревни 17 мужчин участвовали в восстании Пугачева.

Д. Новый Кичкиняш выделилась из коренного поселения после переписи 1926 г.

Д. **Емметово** была основана на основе договорной записи башкир Кыр-Еланской волости, данной марийским крестьянам 11 августа 7143 (1635) г.

Развитие д. **Емметово** показано в таблице.

Таблица 36

Годы	Количество	
	марийцев	домов
1795	75 муж., 45 жен.	26
1834	113 муж., 106 жен.	32
1859	101 муж., 92 жен.	37
1870	116 муж., 114 жен.	40
1920	310 муж., 335 жен.	131

⁶⁰ ЦГИА РБ. Ф. 172. Оп. 1. Д. 69. Л. 227.

⁶¹ Там же. Л. 214.

⁶² Там же. Ф. 138. Оп. 2. Д. 34.

⁵⁹ ЦГИА РБ. Ф. 172. Оп. 1. Д. 69. Л. 268, 357.

Д. Мещерово в XVII – начале XVIII в. называлась **Канмурзино**. В 1706 (1698) г. Канмурза и его «товарищи» заключили договор с башкирами Кыр-Еланской волости о припуске и уплате за это вотчинникам по 10 коп. с двора в год⁶³. Мещер (Мишар) и его сын Четлык Мещеров (1728–1786) были марийскими старшинами⁶⁴. В 1707 г. кыр-еланцы припустили еще несколько марийцев.

Таблица 37

Годы	Количество	
	марийцев	домов
1783	33 муж., 30 жен.	—
1795	36 муж., 35 жен.	—
1816	44 муж.	—
1834	49 муж., 47 жен.	15
1859	67 муж., 42 жен.	21
1870	65 муж., 35 жен.	26
1920	140 муж., 165 жен.	56

Среди повстанцев в 1773–1775 гг. были 23 урсавца и 46 мещеровцев.

Д. **Чупаево** возникла по договору башкир Кыр-Еланской волости, данному марийцам 26 июня 1742 г. За припуск они платили вотчинникам по одной гривне с двора в год⁶⁵. Марийцы получили возможность создать свое поселение и пользоваться кыр-еланскими земельными угодиями с разрешения старшины волости Москва Давлеткулова. Однако спустя много лет башкиры д. Пускак-Куяново (ныне Старопучкаково Чекмагушевского района) Айса и Кугуш Куяновы, азанчи Бухар Юлдашев, юртовой сотник Абзалил Чебакаев, рядовой Абдулкарим Сырьев выступили против условий припуска 1742 г. и продали часть земли, данной марийцам в кортом, башкирам д. Тархан. Недовольные этим действием вотчинников, жители д. Чупаево в 1804 г. написали жалобу, поставили свои тамги⁶⁶: старшина Сарбаш Сарбулатов **✓**, деревенский начальник Ишмряй Алдаров **✗**, рядовые Шансеит Танашаев **↶**, Биккиня Сарбулатов **➤**, Пасей Тансаров **↷**, Гумер Имакаев **⌂**, Тымбай Тынбарисов **⌚**, Байдымер, Байгул и Айгилда Минглишевы **➤**, Алпамыш Имаев **⌂**, Ямбулат Янгаев **⌚**, Абзай Менлигулов **⌚**, Максим Урускулов **↶**, Уразбай Яманаев **⌚**, Уразгильда Уразов **⌚**, Токбай Тынбаев **✓**. Однако дело было закончено не в пользу истцов.

Таблица 38

Годы	Количество	
	марийцев	домов
1762	59 муж.	—
1795	92 муж., 82 жен.	29
1816	139 муж.	34
1834	152 муж., 129 жен.	43
1859	168 муж., 164 жен.	54
1870	162 муж., 165 жен.	58
1920	389 муж., 411 жен.	154

⁶³ Там же. Ф. 172. Оп. 1. Д. 69. Л. 229.

⁶⁴ Там же. Ф. 138. Оп. 2. Д. 34.

⁶⁵ Там же. Ф. 106. Оп. 1. Д. 8.

⁶⁶ Там же. Л. 4.

59 чупаевцев были среди пугачевцев.

Между 1920–1925 гг. образовался выселок из д. Чупаево под названием **Уялово** или **Новочупаево**. В 1926 г. в нем насчитывалось 45 хозяйств.

Д. **Сакты** возникла гораздо раньше, чем Чупаево. Их приняли тоже кыр-еланцы. Но это произошло по договорной записи последних от 13 января 1717 г. Затем 9 сентября 1745 г. была припущена еще одна группа марийцев на условиях платежа казне половины ясака припускавших их вотчинников.

В последнем случае марийцев приняли следующие башкиры⁶⁷: Исамбай Ишкулов (его тамга **✗**), Курмаш Мурадымов (**✗**), Акалим Акбаев (**⌂**), Акмурза (**⌚**) и Ишмурза (**⌚**) Камышевы, Ибрагим Султанбеков (**⌚**), Умурзак Барзаев (**⌚**).

Развитие д. Сакты показываем в таблице.

Таблица 39

Годы	Количество	
	марийцев	домов
1795	47 муж., 55 жен.	11
1816	49 муж.	—
1834	63 муж., 76 жен.	26
1859	83 муж., 100 жен.	28
1870	96 муж., 108 жен.	37
1920	209 муж., 241 жен.	86

При деревне находилось 3 мельницы. В хозяйствах имелось 80 ульев.

Д. **Тумбагушево** была основана марийцами в 1752 г., когда башкиры Кыр-Еланской волости 2 февраля дали им договорную запись с условием уплаты ими по 10 коп. с двора в год⁶⁸. В начале XX в. из коренной деревни выделилась д. Новотумбагушево. Марийцы находились в тепярском сословии.

Таблица 40

Годы	Количество	
	жителей	домов
1783	26 муж., 22 жен.	—
1795	24 муж., 22 жен.	—
1816	33 муж.	—
1834	39 муж., 32 жен.	14
1859	60 муж., 58 жен.	18
1870	61 муж., 64 жен.	22

В 1920 г. в Старотумбагушево в 67 домах проживали 165 мужчин и 188 женщин, в Новотумбагушево в 28 домах — 80 мужчин и 90 женщин.

Среди пугачевцев было 14 тумбагушевцев.

О ранней истории д. **Куртутель** имеются следующие документы. В опубликованных «Ведомостях земских исправников о теплярях и бобылях» за 1840 г. указана дата припуска марийцев. Это 1 января 1783 г., когда был заключен договор между башкирами Киргизской волости и припущенными людьми. Однако еще в 1751 г. киргизцы

⁶⁷ Там же. Ф. 172. Оп. 1. Д. 69. Л. 263.

⁶⁸ Там же. Л. 262.

припустили 10 дворов ясачных марийцев во главе с Табдиром и Ямкузой Ямтыбаевыми. Они поселялись бессрочно «с платежей оброку по одному рублю ежегодно»⁶⁹. Ясачные марийцы перешли в тептярское сословие. С 1839 г. здесь жили государственные крестьяне из марийцев. Тогда их было 16 мужчин, а тептярей из марийцев — 74 души м.п.

Среди них было 20 пугачевцев.

Развитие деревни представим в таблице.

Таблица 41

Годы	Количество	
	жителей	домов
1783	51 муж., 58 жен.	—
1795	68 муж., 59 жен.	15
1816	61 муж.	—
1834	74 муж.	34
1859	95 муж., 98 жен.	33
1870	105 муж., 94 жен., в т.ч. 8 башкир	35
1920	195 муж., 198 жен.	83

Деревню до XX в. называли Курутутель. Еще в 30-х гг. XIX в. при ней имелось 3 мельницы. Жителям принадлежало 164 ульев.

По другим марийским деревням не удалось найти сведений о времени их возникновения или заключения договоров о припуске их башкирами. Известно только, что все марийские деревни расположены на кыр-еланской земле.

В середине XVIII в. д. **Акборисово** называли Бишкеиево. Точное время ее основания не известно. В одном документе по этому поводу говорится следующее: «Черемисы обосновались здесь до указа 1765 г.». Во всяком случае они уже учитывались III ревизией 1762 г., тогда мужчин насчитывалось 50 человек.

Таблица 42

Годы	Количество	
	жителей	домов
1783	79 муж., 67 жен.	—
1795	83 муж., 68 жен.	12
1816	122 муж.	29
1834	70 муж., 65 жен.	22
1859	118 муж., 88 жен.	31
1870	124 муж., 110 жен.	43
1920	304 муж., 354 жен.	120

В 1870 г. жителям принадлежали 3 водяные мельницы, а также 400 ульев.

Ранняя история дд. **Байгильдино** и **Новобайгильдино** не совсем ясна. Байгильдино по-другому называли Юмашево. Она возникла в 1739 г. В 1762 г. в ней проживали 45 душ м.п. В 1773 г. все они были пугачевцами. 169 человек насчитывала IV ревизия, V — 218 марийцев обоего пола. В 1834 г. их было 140 душ м.п. 250 человек обоего пола при 52 дворах зафиксировала X ревизия. 279 жителей взято на учет в 1870 г. Среди них 5 башкир, остальные марийцы. В 1920 г. в 58 домах проживали 288 марийцев. Тогда деревня находилась в составе Резяповской волости Беле-

беевского кантона, в 15 верстах от ее центра. Сегодня деревня входит в Чекмагушевский район.

Из-за отсутствия документальных материалов нам остается лишь предположить, что **Новобайгильдино** тоже с марийским населением выделена из коренной д. Старобайгильдино. В 1870 г. зафиксирована одна деревня, выселка еще не было. Только в начале XX в. образовалась новая деревня, которая в 1920 г. состояла из 53 дворов с 269 жителями. Новобайгильдино находилась в 27 верстах от с. Шаран.

О жителях д. **Енахметово** в одном документе говорится, что они «поселены до 1765 года». В самом деле, в 1762 г. там отмечено 38 мужчин из марийцев. Сын первопоселенца Таймас Енахметов V ревизией показан 43-летним, т.е. родился в 1752 г. Следовательно, деревня могла возникнуть в 40–50-е гг. XVIII в. Она имела и название Ангис-Ахметово.

Развитие деревни представлено в таблице.

Таблица 43

Годы	Количество	
	жителей	домов
1783	53 муж., 63 жен.	—
1795	72 муж., 76 жен.	26
1816	90 муж., 86 жен.	28
1834	113 муж., 106 жен.	32
1859	126 муж., 133 жен.	45
1870	138 муж., 146 жен.	51
1920	302 муж., 336 жен.	125

В 1834 г. по деревне отмечено наличие двух мельниц, а у жителей — 150 ульев. В 1870 г. среди жителей выделено 20 башкир.

Д. **Чикиево** возникла на основе договора башкир Кыр-Еланской волости, данного марийцам в 1776 г. По истечении 40-летнего срока он был продлен 12 марта 1812 г.⁷⁰

Приводим в таблице данные о развитии деревни.

Таблица 44

Годы	Количество	
	жителей	домов
1783	49 муж., 41 жен.	—
1795	44 муж., 53 жен.	15
1816	77 муж.	20
1834	99 муж.	—
1859	107 муж., 114 жен.	40
1870	130 муж., 111 жен.	46
1920	247 муж., 261 жен.	99

Д. **Новочикеево** возникла в начале XX в. Советская перепись 1920 г. показала ее с мордовско-татарским населением 140 человек при 24 дворах.

На вотчине башкир Кыр-Еланской же волости марийцами была основана Новая Курман-Елга или Новокурманово*, сегодня известная как **Шалтыкбаш**. Все названия от гидронима. Время ее возникновения нам не

⁶⁹ Там же. Д. 69.

* Называли ее и Новый Курман.

⁶⁹ Там же. Л. 4.

известно. Но в 1762 г. она была сравнительно большим поселением для своего времени — 73 души м.п. зафиксировала III ревизия. Столько же мужчин участвовало в восстании Е. Пугачева. В 1870 г. 14-дворную деревню населяло 116 человек. 89 марийцев при 19 домах — итог переписи 1920 г.

На уступленной кыр-еланцами земле возникла новая деревня марийских крестьян. Называли ее Новая или Ново-янгаулово, Янаул или Янгаулово. Основана она между IV и V ревизиями.

Таблица 45

Годы	Количество	
	жителей	домов
1795	78 муж., 41 жен.	25
1834	137 муж., 109 жен.	35
1859	167 муж., 174 жен.	59
1870	178 муж., 166 жен.	64
1920	306 муж., 355 жен.	123

Д. Новокнязеве с марийским населением 285 человек (53 двора) и сегодняшняя марийская д. Кубалаяк с татарско-русским населением 20 человек (4 дома) были зафиксированы лишь советской переписью 1920 г. В то же время дд. Туйгун, Еланчикбаш и Изимка ею не были отмечены, т.к. они возникли позже этого времени.

Чувашские деревни и села

Чувашские поселения возникли позже марийских. Самой ранней из деревень была д. Чуваш-Тамьян, основанная на бывшей территории башкирской Тамьянской или Старотамьянской волости, ставшей неотъемлемой частью Канлинской волости. Чувашские крестьяне заключили с башкирами Канлинской волости договорную запись, оформленную 10 июля 1739 г. с обязательством уплаты вотчинникам по 10 коп. с двора в год. Среди ее первых жителей были и ясачные татары. В 1762 г. ее жителями были указаны лишь татары, которые все находились среди повстанцев-пугачевцев. Затем среди поселенцев можно было увидеть и чувашей, и татар. С IV ревизии 1783 г. все жители назывались тептярями. Следует подчеркнуть, что д. Чуваш-Тамьян — это единственное чувашское поселение района, где жители стали тептярями.

Развитие деревни показываем в таблице.

Таблица 46

Годы	Количество			
	чувашей	ясачн. татар	тептярей	домов
1762	—	50 муж.	—	—
1783	61 муж., 73 жен.	—	—	—
1795	91 муж., 89 жен.	—	—	—
1816	161 муж., 168 жен.	—	—	52
1834	—	—	191 муж.	—
1870	—	—	192 муж., 203 жен.	68
1920	397 муж., 410 жен.	—	—	143

В 1870 г. действовала мечеть и при ней религиозное учебное заведение («училище»). Деревня владела тремя мельницами.

Д. Базгиево при одноименной речке была основана по договору кыр-еланцев, данному чувашским крестьянам. Обратим внимание на его текст: «1762 года месяца мухарира 3 дня, т.е. июля 18 дня, дали сие татарское письмо Уфимского уезду Казанской дороги на вотчинной Кыр-Еланской волости поселившимся чувашем на устье р. Базгия мы Уфимского уезду Казанской дороги Кыр-Еланской волости башкирцы деревни Тюменяковой Бикташ Тюменяков (тамга У), деревни Япрыковой Темкей Кузеев (У) да Елуш Япрыков (//), Каскин Кутлумбетов (≡), Сейдык Сагундуков*, Умтей Кугушев (///), Байгази Елушев (///), д. Юмады Аптыкай Аитов (→), Тляк Тлякеев, все мы, соединясь, отдали помянутой нашей Кыр-Еланской волости землю по р. Базгия на правой стороне едучи по оной речке вверх близ речки Базгия называемой Кушкаен, от той Кушкаен до Челуклы Кувак и до Опикеевой Осиир, от той Челуклы Кувак по арме до той Ханской дороги, доехав до оной дороги, повороти по арке...»

Чуваши-первопоселенцы Алка Яшуткин, Емелка Федоров, Иван Илдияров с «товарищи» поселились по р. Базгия с правом пользования землей «из платежа оброка ежегодно с двора по 10 коп.»⁷¹ Чувашских крестьян поселили на 20 лет. В 1770 г. на такой же срок припустили новую группу чувашских крестьян из д. Сердык во главе с Алексеем Андреевым с условием уплаты башкирам по 10 коп с двора в год⁷². Перед истечением срока первого договора он был возобновлен 28 августа 1778 г. Его текст известен, он был опубликован. Вот его содержание: «...Уфимского уезду, Казанской дороги, Кыр-Иланской волости, команды старшины Аптикаея Московова поверенные от мирских людей той волости башкирцы деревень Епраковой Сююндюк Сагындыков, Тюменяковой Баязит Бикташев, будучи здесь в городе Уфе, дали от Уфимских крепостных дел сию запись по поверенному от товарищей наших общих вотчинников Бикташа Тюменякова с товарищи, всего 5 дворов, письму живущим на земле нашей Уфимского ж уезду, деревни Базгиевой ис чуваш новокрещенам Алексею Андрееву, по-чуваски Алие Яшуткину, Григорию Иванову, по-чуваски Григорию ж Токтамышеву да Михайле Федорову с товарищи, приписанным в ведомство здешней провинции платежом подушных денег и прочих податей, в том, что отдали мы, поверенные, и товарищи наши участвующие, всего в 5 дворах, башкирцы Бикташ Тюменяков, Сатыкай Тимикеев, Умютей Кугушев, Сагит Тимикеев, Мухамет-Шарип Зиянов со общего согласия, всего 20 дворами, жалованную от предков ее императорского величества и доставшую нам во владение после дедов и отцов наших землю по назначенным в договорном за волостною печатью письме межам и урочищам, состоящую в Кыр-Иланскую волости по правую сторону речки Базгие, а именно: первая межа с состоящих дву берез по той речке Базгие на мост, который им, новокрещенам, мостить, а от онога на Аргышскую дорогу, и тою дорогою итти на Чекеевской мост, которой также мостить им, новокрещенам, и от того моста правую стороною по течению воды итти вниз, и оттоль до березнику, называемого Шаркаин, а от того березнику на большую дорогу на старые ворота, не пере-

* Это — Сююндюк Сагындыков.

⁷¹ ЦГИА РБ. Ф. 2. Оп. 1. Д. 4871 (т. 1). Л. 47, 48.

⁷² Там же. Л. 50; Ф. 172. Оп. 1. Д. 69. Л. 111.




ходя большую дорогу, от оной дороги итти на состоящей на устье речки Базгие мост, а от того мосту по той Базгие речке правой стороною до вышеписанных дву берез, с пахотною землею, с лесом, с санными покосами, хмелевым щипанием впредь на 30 лет ис платежа им, новокрещенам, нам, владельцам, оброка с каждого двора по 10 коп на год. И в тех межах им, чувашам, всем довольствоваться, только бортей не делать, зверей не побивать и сверх 20 дворов им самим никого без согласия нашего не припускать...»⁷³ Договор предусматривал возможность его продления в будущем.

В 1885 г. здесь было открыто годичное начальное училище, в котором через 10–11 лет обучались 33 мальчика и 1 девочка⁷⁴.

Теперь приводим таблицу о росте деревни.

Таблица 47





Годы	Количество		
	чувашей	ясачных татар	домов
1795	—	9 муж., 6 жен.	4
1816	93 муж., 100 жен.	—	38
1834	109 муж.	9 новокрещен	30
1850	116 муж.	—	35
1859	156 муж.	—	—
1859	153 муж.	—	61
1920	442 муж., 450 жен.	—	146

Д. **Дюртюли** была известна и до поселения в ней чувашских крестьян в середине 70-х гг. XVIII в. Название деревни происходит от *дурт* — четыре, *ой* — дом, т.е. с четырьмя домами. Приводим текст первого договора⁷⁵. «1776 года июня 5-го дня Уфимского уезду Казанской дороги Кыр-Иланской волости команды старшины Емая Уразметова деревни Дюртюли ясачные тептяри Абдугази, Мрадым и Абдюш Абдрахмановы уступили мы владеемых по купчей с отцом и делом нашим собственных своих земель отрез к вечному владению д. Дюртюли из чуваш новокрещенам Самойле Савельеву по-чуваски Саважику, Семену Афанасьевичу и Алексею Васильеву с товарищи, которая наша уступленная земля по урочищам состоит первой, где жительствоет деревня Дюртюли по той речке Указ по левую сторону до вершины оттоль идя деревни Еремкиной за хлебных поль оттоль до устья речки другой Укояз, оттоль идя к верху по правую оной речки стороною к вышеписанной деревни Дюртюлиной речки Укоязовой до падающих в них обеих речек Укоязов в одном месте, за которую уступку мы взяли с них, чуваш, денег двадцать рублей, во оных урочищах им, чувашам, пашню пахать, сено косить, лес рубить, лубки снимать, хмель щипать, мельницу ставить, всяких зверей ловить, а нам в оных уступленных урочищах дела нет и ничем нам не пользоваться и впредь об оном им спорить и прекословить не будем. В чем и тамги свои приложим таковы: Абдулгази , Мрадым  и Абдюш  Абдрахмановы».

⁷³ МИБ. Т. 5. С. 76–77.

⁷⁴ Кондратьев А. А. Из истории чувашских школ Уфимской губернии 80–90-х гг. XIX в. (по материалам ЦГА БССР) // Историко-этнографические исследования в Чувашской ССР. Чебоксары, 1990. С. 45.

⁷⁵ ЦГИА РБ. Ф. 2. Оп. 1. Д. 4871 (т. 1). Л. 70.

Выходит, что чувашам, уже проживающим в д. Дюртюли, тептяри уступили купленную у башкир землю на левом берегу р. Укояз. Тептяри — все родственники. Кроме упомянутых, В ревизия перечисляет других Абдрахмановых. Это — 37-летний Абдулвагап, 35-летний Абзелил, 30-летний Абсалям. Тогда (1795 г.) в Дюртюлях проживало 7 тептярей обоого пола. Деревня становится этнически смешанной. Однако не тептяри, а башкиры припустили чувашей. И вот в начале XIX в. башкиры дали чувашам второй договор об уступке им земли по правому берегу р. Укояз. Копия с договора гласит: «1801 года февраля 10-го дня мы, нижеподписавшиеся команды старшины Абдрашита Габбасова д. Ильчимбетовой и Тюменяковой вотчинники башкиры, (подтверждаем) в том, что в прошлом 1705 года* августа 8-го дня отданную предками нашими Кыр-Иланской волости по договору деревни Дюртюли из чуваш новокрещенам Самойле Савельеву, Павлу Самойлову, Василию Самойлову, Алексею Васильеву и Якову Иванову с товарищи, всего 55-ти человекам, землю в нижеозначенных межах, а именно: от нижнего конца означенной д. Дюртюли итти по речке до устья оной, а от того устья Дюртюли от устья речки Зириклы сходящих с межи итти вверх по оной речки с правой стороны Укояза и позади полей д. Зириклинной и по меже Зеренли (д. Зирикли?) на лес, стоящий угловатый и в том месте до Тюбяка санных покосов пахотных мест и всяких дерев рубить между двух Укоязов в черном лесу с хмельным щипаньем, найдут деревья со пчелами, волков, лис, медведей, норок, куниц поймают, то делить с нами пополам. За что взяли мы 130 рублей». Подтвердили договор своими тамгами и подписями башкиры д. Ильчимбетова Мустафа Муртазин , Мавлют Дюмеев , Гузеир Мавлютов , Алкей Мавлютов ; д. Тюменяково «по земле вотчинник башкирец указной муэдзин Сайсан (Зайсан) Бикташев руку, Гайсар Бикташев руку приложили»⁷⁶. И последнее. 19 июня 1834 г. башкиры дали чувашам третий договор, где указаны и причины его составления. «Башкиры-вотчинники д. Япрыковой, Ильчимбетовой, Тюменяковой... со общаго согласия дали сие договорное письмо того же Белебеевского уезда Базгиевской волости д. Дюртюлиной из чуваш их поверенному Павлу Самойлову с тов. по силе данного им прежде договора отдаем остальную землю с тем, чтобы им чувашам пашни пахать, сено косить, в лесах всякими угодыми вечно владеть по межам Улик Елгинской, которая от д. Сарсазовой при генеральном межевании отводилась во владении ему Самойлову с тов., потому что при межевании из отданной им от наших вотчинников по прежнему договору часть отошла к д. Сарсазовой до р. Тамак, за каковую отдачу сей земли взяли мы башкирцы с них чуваш 8 с половиною загонов сеянной ржи, каждый загон по 100 рублей да еще три лошади с 120 рублей, а всего 970 рублей». Тамгами

* Приведенная здесь дата ошибочна, поскольку первый договор башкир Кыр-Еланской волости, данный чувашам о припуске их на башкирскую землю, был заключен не в 1705, а в 1773 г. (ЦГИА РБ. Ф. 2. Оп. 1. Д. 1755. Л. 468.) Хотя и там искажено название волости. Следует добавить, что чуваш д. Дюртюли не участвовали в восстании Пугачева, что косвенно свидетельствует о недавнем их заселении. Вывод может быть только один: чуваш тогда были заняты обустройством своей жизни.

⁷⁶ ЦГИА РБ. Ф. 2. Оп. 1. Д. 4871 (т. 1). Л. 68–69.

и подписями подтвердили договор башкиры выше-названных деревень⁷⁷.

А теперь предлагаем таблицу о росте деревни.

Таблица 48

Годы	Количество				
	татар	тептярей	чувашей	марийцев	домов
1783	—	4 м., 3 ж.	—	—	1
1795	—	—	55 муж., 67 жен.	—	21
1816	2 муж.	—	68 муж.	18 муж.	—
1834	4 муж.	—	107 муж., 93 жен.	10 муж.	35
1870	—	—	154 муж., 126 жен.	—	60
1920	—	—	404 муж., 442 жен.	—	158

Марийское население не имело документов на земельную собственность. Татары числились в Дюртюлях, но проживали в д. Зириклы.

В 1889 г. в Дюртюлях было открыто «христианское инородческое училище», куда был назначен «учитель-инородец» Матвей Иванов. По данным профессора Уфимского нефтяного института А. А. Кондратьева — уроженца Дюртюлей, в 1896—1897 учебном году в нем обучался 31 ученик, из них — 2 девочки⁷⁸.

Купец из д. Дюртюли А. П. Поликарпов на приобретенной у крестьян д. Юмашево (ныне Чекумагушевский район) земле организовал артель «Три Ключа», имевшую в 1926 г. 16 хозяйств.

Жители д. Юмашево основали д. **Новоюмашево**. Она возникла между 1905 и 1919 гг. Во всяком случае, она не была зафиксирована в начале века. В 1920 г. в ней в 43 домах проживало 256 человек.

Юмашевец Р. Т. Борисов основал выселок Борисовский, ставший впоследствии д. **Борисовка**. В 1920 г. в трех домах жили 8 мужчин и 11 женщин.

Крестьяне д. Юмашево или д. Новосеменино основали **Рождественский** поселок. Советская перепись 1920 г. не зафиксировала его. Лишь перепись 1926 г. указала там 26 хозяйств.

По другим чувашским поселениям не удалось установить генетических связей. **Анисимова Поляна** впервые упоминается лишь в 1920 г., тогда в ней было 455 жителей — русских и чувашей — при 68 дворах. Точно так же обстоит дело с 45-дворной д. **Имчаг** с 266 жителями в 1920 г. Все другие поселения впервые упомянуты только переписью 1920 г. Это — **Владимировка** (24 человека при 4 дворах), 40-дворная **Новоалександровка** с 240 жителями, **Елан-Елга** (40 человек и 9 домов), **Михайловка** (53 двора с 313 жителями), **Новопетровка** (34 дома с 159 чувашами), **Новотроицк** (154 чуваша, сегодня русское поселение). Д. **Новосбродовка** в 1920 г. состояла из 6 дворов с 26 чувашскими крестьянами. Сегодня в ней преобладает русское население. Сельскохозяйственная артель «Юность» впервые упоминается лишь в 1926 г., тогда там имелось 10 хозяйств. Ранняя история д. **Васильевка** не поддается расшифровке ввиду того, что имелось два одноименных поселения, причем оба были чувашскими. Одна д. Васильевка в 1795 г. состояла из 12 дворов

(50 человек), другая — из 7 домов (40 человек). В 1834 г. в первой было 54 двора с 243 жителями, во второй — 33 дома с 209 чувашами. 1920 г. показал 97 дворов с 560 жителями. В том же году в д. **Каракулька** в 19 домах насчитывалось 117 человек.

Русские села и деревни

Самым ранним поселением православного населения был, пожалуй, поселок **Архангельского (Шаранского) медеплавильного завода**. Называли его по имени церкви и гидронима. «Оный завод заведен в силу заключенного в Оренбургской губернской канцелярии с ... заводчиком Г. С. Красильниковым 1752-го года августа 5-го дня контракту, в Оренбургской губернии, в Уфимском уезде, в Кыр-Иланской волости на речке Шаране»⁷⁹. Завод строился на арендованной у башкир земле Кыр-Еланской волости. В заключении договора участвовали башкиры дд. Япрыково, Исмаилово, Ильчимбетово, Тюменяково. Он построен в 1754 г. с 4 печами и 2 горнами. У заводчика не было приписных крепостных людей, поэтому в 1776 г. у него было 44, в 1783 г. — 53 покупных крестьянина. В 1795 г. он владел 65 мастеровыми и 46 работными людьми. Кроме того, заводчику принадлежали купленные им 6 насильственно крещенных башкир с 11 детьми из числа повстанцев, попавших в плен в ходе подавления восстания 1735—1740 гг.⁸⁰ На заводе использовался и труд наемных людей. В 1773 г. их было 200 душ м.п. По объему выплавки меди завод считался средним.

В таблице показано количество выплавленной меди⁸¹.

Таблица 49

Годы	Пуды	Годы	Пуды
1760	1060	1777	582
1762	661	1781	717
1764	1153	1787	741
1765	1393	1790	379
1766	439	1794	143
1767	939	с 1795	плавки не было

По данным краеведа К. А. Сычева, опубликованным в шаранской районной газете, завод прекратил свое существование в 1850 г. Заводской поселок с построением церкви Михаила Архангела превращается в село⁸². По субботам проводился базар. Село **Шаран** в 1870 г. имело 2 «училища».

Таблица 50

Годы	Количество	
	жителей	домов
1783	53 муж.	—
1795	111 муж.	—
1811	166 обою пола	20
1870	799 обою пола	149
1920	1742 обою пола	321

⁷⁹ МИБ. Т. 4. Ч. 2. С. 221.

⁸⁰ Там же. Т. 5. С. 511, 521—522, 530; Т. 4. Ч. 2. С. 221;

⁸¹ Там же. Т. 4. Ч. 2. С. 580; Т. 5. С. 667.

⁸² Сычев К. А. Наш край до революции. Знамя Октября. 25 июля 1991 г.

⁷⁷ Там же. Л. 72—73.

⁷⁸ Кондратьев А. А. Указ. соч. С. 42, 45.

О борьбе шаранских крестьян имеются сведения в опубликованных сборниках. Так, в декабре 1773 г. 44 крестьянина и 200 вольнонаемных работников присоединились к пугачевцам⁸³. В 1887 г. шаранские крестьяне отказались от уплаты окладных казенных и земских сборов⁸⁴.

Д. Дражкево возникла на основе купчей помещицы Ф. П. Тимашевой (дочери князя Т. И. Черкасского), данной поручику Г. Х. Дражичу, на землю по рр. Тюльгаза и Сюнь от 22 июня 1792 г. Ее отец приобрел эту землю у башкир Киргизской волости еще в 1759 г.⁸⁵ Крепостные крестьяне из д. Филипповка Ардатовской волости Симбирского наместничества были переселены в село Дражкево. В 1795 г. их было 62 мужчины и 62 женщины, (по другим данным, в 19 дворах проживало 96 душ м.п. и 92 души ж.п.). VIII ревизия показала в 5 домах 16 мужчин и 18 женщин помещичьих крестьян. Нам не ясны причины уменьшения количества жителей и дворов. Перед 1870 г. образовался выселок из д. Дражкево под названием **Верхний Посад** или **Новодражкево** с населением 27 человек (7 дворов). В 1920 г. в этой деревне проживал 41 человек (9 домов). В Стародражкево в 28 дворах было зафиксировано 205 человек.

Помещик Николай Писарев на приобретенной земле между рр. Берда и Ольховая, а также на р. Имчак основал д. **Ладонь**. Недалеко от р. Тюльгазы вдоль р. Бабкуш он создал село Никольское, сегодня известное как д. **Писарево**⁸⁶. В 1870 г. деревня состояла из 32 дворов с 245 жителями. Являлась центром волости. 334 человека при 58 домах зафиксировали в 1920 г.

В середине XIX в. возникло село **Предтечено (Залесово)**, возникшее на земле Н. Г. Залесова⁸⁷. В 1870 г. в нем в 12 дворах проживало 86 крестьян. 267 человек при 41 доме показано в 1920 г.

В 1870 г. из русских деревень были зафиксированы **Дмитриевка (Колосовка)** с 7 дворами (57 человек), **Загорные Клетья** (79 человек при 22 дворах), **Новоюзеево** (в 38 дворах 209 человек, из них 87 чувашей), **Роща** (поселок Средний) с 166 жителями при 25 домах.

Другие села и деревни возникли в конце XIX — начале XX в.

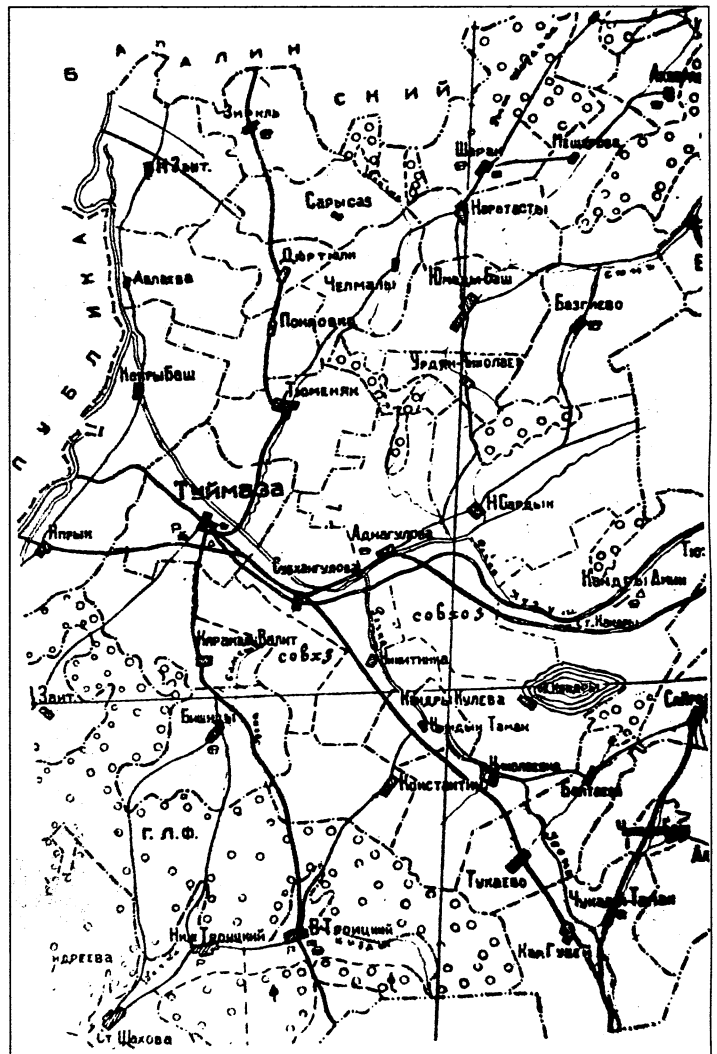
ТУЙМАЗИНСКИЙ РАЙОН

Башкирские и национально смешанные деревни

Все населенные пункты района находятся на территории бывших башкирских Кыр-Еланской, Канлинской, Киргизской, Кубовской и Байлярской волостей.

В 1798—1865 гг. башкирские деревни этих волостей входили в 12-й кантон.

О Кыр-Еланской волости мы уже говорили, когда речь шла о поселениях Шаранского и Ермекеевского рай-



Карта Туймазинского района 1934 г.

онов. К этой волости относилось 20 с лишним башкирских деревень Туймазинского района, постепенно становившихся этнически смешанными. Уже в начале XIX в. соотношение вотчинников и припущенников было не в пользу первых. В 1816 г. вотчинников было 1001 душа, припущенников — 6618 душ м.п.¹

Обзор поселений начнем с Кыр-Еланской волости.

Д. **Каратово** (от гидронима) — поселение башкир-вотчинников, которых насчитывалось в 1795 г. при 9 домах 42 человека обоего пола, в 1816 г. — 23 души, в 1834 г. — 37, в 1850 г. — 56, в 1859 г. — 66 душ м.п.² Здесь зафиксированы и тептяри (в 1795 г. в двух дворах — 10 человек, в 1816 г. — 15 душ обоего пола), но, по словам жителей деревни, «хотя по ревизским сказкам числятся здесь тептяри, но живут и дома имеют в разных деревнях»³, в частности, в д. Талды-Булак. 152 башкира при 62 дворах проживало в 1870 г.⁴, в 1920 г. — 437 человек (89 дворов)⁵. Деревню называли по-другому Карашево.

⁸³ Андрущенко А. И. Крестьянская война 1773—1775 гг. на Яике, в Приуралье, на Урале и в Сибири. С. 330.

⁸⁴ Крестьянское движение в России в 1881 — 1889 гг. С. 583.

⁸⁵ МИБ. Т. 5. С. 317.

⁸⁶ Знамя Октября. 25 июля 1991 г.

⁸⁷ Там же. Н. Г. Залесов впоследствии стал генералом от инфантерии, был членом Военного Совета Министерства обороны Российской империи. Записки Н. Г. Залесова. Русская старина. 1903. № 5, 6, 7.

¹ ЦГИА РБ. Ф. 172. Оп. 1. Д. 69. Л. 3.

² 1795 г. — ЦГАДА. Ф. 1355. Д. 929 (Белебеевский уезд). Л. 48; 1816 г. — Там же. Ф. 2. Оп. 1. Д. 1755; 1834, 1850, 1859 гг. — Там же. Ф. 172. Оп. 1. Д. 61, 156.

³ ЦГИА РБ. Ф. 172. Оп. 1. Д. 69.

⁴ Списки населенных мест Российской империи. Т. 45.

⁵ Список населенных пунктов Башрееспублики.

В 1843 г. на 67 башкир было засеяно 8 пудов озимого, 240 пудов ярового хлеба⁶.

О занятиях населения Кыр-Еланской и Байлярской волостей в начале XIX в. в «Экономических примечаниях к Генеральному межеванию земель» сказано следующее: «Землю обрабатывают новокрещенные мордва, чуваша, тептяри, ясашные татары, а башкиры хлебопашества не имеют, а производят хорошее скотоводство»⁷. Если к 30-м гг. XIX в. они засеивали немного хлеба, то это отчасти объясняется принудительными мерами военных губернаторов по переводу башкир к оседлости и земледелию.







Название д. **Какрыбашево** непосредственно связано с именем башкира-вотчинника Кыр-Еланской волости Какырбаша. Деревня называлась Какырбашево, затем ее название изменилось — Какрыбашево. Какырбаш известен тем, что в 1721 г. сопротивлялся возвращению беглых крестьян. В инструкции Сената, данной полковнику князю И. Б. Головкину, посланному к башкирам для возвращения беглых крестьян, было написано следующее: «Казанския татара и иных разных городов Казанской губернии ясашные люди и полонные живут в бегах на Уфе, да многие служилые люди мурзы и татара живут домами своими в укывательстве, императорскому величеству не служат и рублевых денег не платят.

Башкирцы де их беглецов и приняли, и от того де учинилось его и в казне недобор в денежном 160000 рублей, а в хлебном — 180000 батманов»*. Достойны внимания и следующие строки: «да из беглецов же, которые пришли меньше 10 лет происком своим, назвав их башкирские земли своими землями, и взяв у губернаторов указ, живут, поселясь деревнями, на их землях, чтоб их с прочими беглецами выслать на прежние жилища». Однако сыскным правительственным отрядам башкиры оказали сопротивление: «стали быть противны и беглецов не отдают». Среди башкир, оказавших «противности», был и кыр-еланец Какырбаш, который стоял перед карателями «во многом собрании, вооружась с копыи и сайдаки, хотели побить их до смерти». Поручик Буткевич с верными башкирами уговаривал его, чтобы «они тех беглецов отдали, и он де Какырбаш, и Смаил мулла, и Киразман батыр с товарищы, увидав, что они едут, выехали к ним навстречу многолюдством в пансырях и со всяким воинским оружием и не допусая их до своих жилищ в Ыланской волости в деревне, и хотели поручика с тов. и (верных) башкирцев Яркея, и Клея, и Устюма с тов. побить до смерти... в той деревне сидели в осаде сутки и отошли от них отходом пешим»⁸.

Башкиры владели землей по оберегательной записи от 7149 (–5508=1641) г.

Тептяри заселились по договорной записи от кыр-еланцев, составленной 21 мая 7201 (–5509=1692) г. Вот ее содержание: «Се яз Илькей Ямметов сын Уфимского уезда Казанской дороги Кыриланской волости башкирец з братьями своими и з детьми, з племянниками дали есьмя сию запись той же дороги д. Кырканлы (сегодня

Урмекеево) ясашному татарину Чурманяшу Аккильдину да детям его Русметю да Ильчимбетю да Илимбетко Чурманяшевым в том, в нынешнем 7201 году 21 мая впредь вечно припустили мы, Илькей з братьями в вотчину свою»⁹. Ясачные татары, припущенные кыр-еланцами, стали тептярями, т.е. они вышли из своего ясачного сословия, освободившись от всех его прав и обязанностей, и записались в новое сословие с новыми обязанностями и правами. Среди них, тептярей, оказались и башкиры-вотчинники д. Бикбулово Енейской волости Мензелинского уезда Оренбургской губернии. Это произошло в 1757 г. Естественно, енейцы, став припущенниками кыр-еланцев, оказались зависимыми от вотчинников тептярями¹⁰. Еще до 1739 г. кыр-еланцы Зыян Байдашев и Утяс Натуров припустили в д. Какрыбашево башкир Тамьянской волости Асана Базина, Якупа Досеева, Автакая Усейнова «к поселению в свой повыток по р. Ику и другим урочищам»¹¹. Затем часть припущенных тамьянцев переселилась в д. Байракатуба по р. Сюнь. Так шло формирование тептярского населения деревни.

Перечислим имена отдельных жителей деревни. В 1814 г. на одном документе¹² стояли подписи и тамги башкир-вотчинников: Ардуана Бакирова (подпись), Габдрахмана Курбангалеева (подпись), Хамидуллы Хайбуллина — тамга , Асфандияра Курбангалеева , Абдулгафара Сайфуллина , Калимуллы Гузаирова , а также тептярей Нигматуллы Урманяева (подпись), Мухаметгалия Кунафина , Ахметзяна Ибрагимова .

Рост численности населения деревни виден в таблице.

Таблица 51

Годы	Количество			
	башкир	тептярей	всех вместе	домов
1795	—	—	15 муж., 17 жен.	12
1816	60 обоого пола	22 обоого пола	—	14
1834	62 обоого пола	31 обоого пола	—	башк. 18
1859	—	—	93 муж., 100 жен.	27
1870	104 муж., 98 жен.	—	—	33
1896	—	—	188 муж., 179 жен.	68
1920	—	—	290 муж., 305 жен.	117

Таким образом, население деревни состояло главным образом из башкир-вотчинников и башкир-припущенников. Последние находились в составе тептярей, состоящих также и из татар.

В 1843 г. на 62 башкира было засеяно 8 пудов озимого и 128 пудов ярового хлеба. Только что начали культивировать картофель: было посажено 8 пудов.

Д. **Максютово** основал кыр-еланец из д. Ахметово Максют Абдуллин. Между прочим, здесь же жили башкиры-вотчинники Усман Бердыбаев и Кулбай Тенкеев, ставшие первопоселенцами поселений Усман-Ташлы и Кулбаево (Ермекеевский район). В 1748 г. они припустили ясачных татар в дд. Биктышево, Улкан по рр. Ик и Кидаш¹³.

⁶ ЦГИА РБ. Ф. 2. Оп. 1. Д. 4873. По другим деревням были использованы эти же источники (1–5).

⁷ ЦГАДА. Ф. 1355. Д. 925. Л. 53.

* Батман казанский равен 4, оренбургский — 8 пудам.

⁸ МИБ. Ч. 1. С. 286, 296.

⁹ ЦГИА РБ. Ф. 172. Оп. 1. Д. 69.

¹⁰ Там же. Ф. 1. Оп. 1. Д. 2978.

¹¹ Там же. Ф. 2. Оп. 1. Д. 4678; Ф. 172. Оп. 1. Д. 69.

¹² Там же. Д. 4871 (т. 1).

¹³ Там же. Ф. 172. Оп. 1. Д. 64.

Таблица 52

Годы	Количество		
	башкир	тептярей	государственных крестьян
1795	8 обоего пола	6 обоего пола	—
1816	—	6 муж.	34 муж.
1834	—	7 муж.	37 муж.
1850	—	—	37 муж.
1859	—	—	33 муж.
1870	84 обоего пола	—	—
1905	Всех: 95 муж., 84 жен.		3 человека
1917*	173 обоего пола	—	—
1920	180 обоего пола	—	—

В 1783 г. кыр-еланцы припустили в свою деревню тептярей, но перед ревизией 1850 г. все они были переселены в д. Япрыково. Национальный состав жителей деревни (табл. 52) переписями и ревизиями раскрыт не совсем точно. В этой деревне жили башкиры и государственные крестьяне из татар.

Д. **Ильчимбетово** имеет генетическую связь с дд. Урмекеево и Какрыбаш. Еще в 1693 г. ясачного татарина Чурманша Аккильдина с тремя сыновьями, в т.ч. Ильчимбетом, припустили в Какрыбаш. До этого они жили в д. Урмекеево (Кырканы, Кыркалы) на правах припущенников. В начале XVIII в. на новом месте возникло поселение, которое, возможно, и носит имя Ильчимбета Чурманшаева, переселившегося и оформившего новый припуск.

В деревне проживали башкиры-вотчинники, башкиры-припущенники, тептяри, ясачные и служилые татары.

Проследим формирование припущеннического населения.



Первый документ о припуске в д. Ильчимбетово башкир из Сарыш-Кипчакской (затем называвшейся Кары-Кипчакской, занимавшей территорию нынешнего Кугарчинского района Башкортостана) волости Оренбургского уезда. Вот текст указа. «Дан сей ея императорского величества Елизаветы Петровны из Уфимской провинциальной канцелярии указ Уфимского уезду Кипчакской волости команды старшины Зайта Абдулова д. Сайкановой (Саиткановой?) башкирцам Битикию Давлетову с товарищи для того, что сего мая 4 числа 1758 года в присланном ее императорского величества из Оренбургской губернской канцелярии в реченную провинциальную канцелярию указе написано. По данному во оную губернскую канцелярию ты, Битикей с тов., доношению объявили, что назад тому пять лет за неимением в старом жилище довольного сенокосу и пашенной земли и всего домового удовольствия с позволения старшинского поблизости к нему старшины по уступке вам той же Кыр-Иланской волости команды старшины Москова Давлеткулова деревни Ильчимбетовой башкирцев Муртазы Дюмеева с тов. перешли бы на вотчинную их землю для житья, пашни и сенокосу и хмелевого щипанья и звериного гону и протчаго употребления, кроме бортового ухажья, за что де заплатили им оброку по 1 рублю 20 коп. з двора, в чем они Муртаза с тов. дали вам письмо, почему тут поселилось вас башкирцев шесть да ясашных татар пять, итого одиннадцать дворов. Только о житье вам на том месте указу ни откуда не дано и просили вы, чтоб

о том вам дать указ. Почему оным е.и.в. Оренбургской губернской канцелярии указом здешней провинциальной канцелярии велено ту вашу прозбу рассмотреть и потом надлежащее определение учинить в чем указов по своему усмотрению.

Чтобы вам с ними в той деревне жить и по очереди старостам быть, общественные службы исправлять обще, чем де и они будут довольны ... велено тебе Битикей с тов. дать сей е.и.в. указ. припустили на их общую землю вотчинники для единственного только житья в их деревне и владения одних их повытков, кои ныне за ними состоят из оброку и неправежою продали и особливо по позволению старшины. Указ дан в Уфе 7 мая 1758 г.»¹⁴ Сарыш-кипчаков в деревне было в 1816 г. — 43, в 1850 г. — 50, в 1859 г. — 99 мужчин.

Из д. Шуран Сырнянской волости Мензелинского уезда Оренбургской губернии в 1850 г. проживало здесь в качестве припущенников 6 башкир м.п.

По VII ревизии 1816 г. приводим имена башкир: Зубаир Мавлютович Дюмеев, 44 года, сын Мухаметрахим. Гузаир Мавлютов, 40 лет, сыновья Мухаметзян, Мухаметсадык; брат Галикей, 38 лет, двоюродный брат Нарынбай Абубакиров, 19 лет. Усман Мавлютов, 36 лет, сын Багаутдин; двоюродный брат Курбангали Мустафин. Алтынбай Битикеев (1754—1814), его дети Кунакбай, Давлетбай (его сын Кутлубай), Умитбай. Юртовой есаул Башир Туктамышев, 46 лет, сыновья Мухаметрахим (его сыновья Габдулнасыр, Габдулвали), Мухаметкарим, Давлетша, Зиганша, Мухаметшариф. Мухаметамин Амиров, 28 лет, сыновья Мухаметзян, Шагимардан, брат Мухаметгали, 25 лет. Кумыр Тляпов, 59 лет, сыновья Хусаин (его Гильман), Габидулла. Гумер Тляпов, 54 лет, его дети Нигматулла, Файзулла, Салават, Калимулла. Курбангул Муллагулов (1765—1816), сын Хисамутдин, 30 лет (его сыновья Надырша, Фаткулла). Магадий Карагулов, 76 лет. Рахматулла Рахмангулов, 46 лет; брат Хамидулла, 30 лет (его сын Хисматулла).

Среди них были и вотчинники (Мавлютовы) и припущенники (Битикеевы). По закону о земле 1832 г. башкиры-припущенники могли вернуться в свои волости и потребовать земельные участки до 40—60 десятин на каждого мужчину как бывшие вотчинники тех мест. Но ильчимбетовские кипчаки заявили, что «доказательств на принадлежность нам оной земли не имеем, переселиться туда не намерены, а желаем остаться на прежнем месте»¹⁵, и поставили тамги — у всех . У башкир-вотчинников тамга другая — ковш .

По договорному письму от 10 марта 1798 г. вотчинники кыр-еланцы д. Ильчимбетово припустили в эту деревню тептярей Яхью и Якшигула Токтагуловых из д. Мушуги Мензелинского уезда для пользования их вотчиной, «а буде они найдут бобров, соболей и борти, то с нами, башкирцами, делить пополам». За припуск тептяри уплатили единовременную плату в сумме 20 руб., а также обязались ежегодно платить им по 10 коп. с двора и «исправлять их дороги, мосты и прочие мирские тягости»¹⁶.

¹⁴ ЦГИА РБ. Ф. 2. Оп. 1. Д. 4871 (т. 1). Л. 2—3; Ф. 172. Оп. 1. Д. 69. Л. 278—279.

¹⁵ Там же. Ф. 1. Оп. 1. Д. 2978.

¹⁶ Там же. Ф. 2. Оп. 1. Д. 4871 (т. 1).

* Башкирский край. Вып. 1. С. 99; в дальнейшем использованы статданные из этой публикации, но без ссылок на нее.

По договору от 8 декабря 1808 г. житель д. Ильчимбетово Гузаир Мавлютов припустил 10 душ татар (3 двора)¹⁷. Среди них были Абдулмин и Курбангали Абдулкаримовы, Ибрагим Якупов, Тухватулла Абдрашитов.

И, наконец, припуск служилых татар Файзуллы Масягутова и его сына Гибатуллы Файзуллина с условием платы оброка вотчинникам по 10 коп. с двора в год был осуществлен договорным письмом от 11 февраля 1811 г.¹⁸ Они вышли из д. Минлигулово (Сулличат) Бугульминского уезда.

О росте количества жителей приводим статистические данные (табл. 53).

Таблица 53

Годы	Количество				
	башкир-вотчинников	башкир-припущенников	тептярей	ясачных служилых татар	домов
1795	82 обоого пола	—	117 обоого пола	—	38
1816	9 муж.	36 муж.	57 муж.	25 муж.	32
1834	20 обоого пола	92 обоого пола	70 муж.	30 муж.	—
1850	23 муж.	57 муж.	28 муж.	29 муж.	—
1859	29 муж.	69 муж.	118 муж.	30 муж.	—
1870	Всего: 408 муж., 354 жен.				134
1905	Всего: 452 муж., 460 жен.				162
1920	Тептярей, татар: 578 муж., 609 жен.				229

Как видно, последняя перепись не отражает действительности: пропущены башкиры. Кроме того, они имелись и среди тептярей.

В 1843 г. на 112 башкир д. Ильчимбетово было засеяно 16 пудов озимого и 496 пудов ярового хлеба¹⁹.

Д. **Байракатуба** была известна еще до 1739 г., когда ее жители-башкиры приняли башкир Тамьянской волости, живущих по припуску в д. Какрыбашево, но вытесненных первопоселенцами. Обратим внимание на договорную запись: «1739 года 20 марта Уфимского уезда Казанской дороги Кыр-Иланской волости деревни Байраки Тюба башкирцы Зяв Байдашев, Ипак Максютов, Бурза Давлетбаев, Караша Азаматов дали сию запись Уфимского уезда Ногайской дороги Тамьянской волости деревни Барсуковой башкирцам, жившим на Казанской дороге по речке Сюнь, а именно: Асану и Якупу Досаевым, Аверакаю (?) Усякову, Максюту Сапарову, Ишкени Батырову, Лапаю Имангулову, Амлекею Алексею, Токамбетю Уразметову, Резяпу Мрясову в том, (что) припустили мы их для поселения дворами в вотчину свою в свои попытъя, которые имеются по межам по речкам Ику, Усеню, Сюне до деревень Кусюковой и Алпаевой». За припуск они в числе 31 души м.п. платили вотчинникам всего 2 куницы в год²⁰.

Затем эта запись была подтверждена указом Комиссии башкирских дел от 8 февраля 1740 г.

Д. Байракатуба называли еще **Давлетбаево**. Сын первопоселенца Бурза Давлетбаев находился среди тех,

кто припускал в эту деревню башкир-тамьянцев. Тамьянцы о себе писали, что имеют вотчинную землю в Тамьянской волости, но «доказательств на владение не имеют и перечисляться туда не желают»²¹.

Третье название деревни — Новокакрыбашево. Значит, ее основали выходцы из коренной деревни.

По VII ревизии башкир-припущенников насчитывалось 32, по VIII — 43, по X — 53 души м.п.

74 мужчины было в 1870, 92 — в 1905 г., 106 — в 1920 г. Все — башкиры.

В 1834 г. деревня имела мечеть. Было 50 ульев. Тогда же на всех 90 башкир было засеяно 8 пудов озимого и 176 пудов ярового хлеба. Картофеля посадили 8 пудов.

К 4-й же юрте 12-го башкирского кантона относилась д. **Япрыково**. Название деревни происходит от имени одного из вотчинников. Он нам не известен, но источники сохранили имя его сына — Юлуша Япрыкова (тамга //). Его упоминает договорная запись от 1742 г.

Деревню зафиксировала I ревизия, проведенная Петром I в 1719 г., тогда она имела, кроме башкир, 19 тептярей. II ревизия в 1748 г. показала 29, IV в 1783 г. — 61, V в 1795 г. — 74 тептяря обоого пола. По другим данным, по V ревизии их было 38 человек при 8 домах.

Нам не известны документы о припуске первых тептярей, которые осели в деревне кыр-еланцев еще в годы I ревизии. Но в последующем их передвижения зафиксировали источники. Жители д. Япрыково Юлуш Япрыков, Утеган и Аканай Тюкиновы, Ситдык Суюндуков «с товарищи» по договорной записи от 24 марта 1742 г. припустили «для поселения и житья» башкира Байлярской волости Мензелинского уезда Исекея Сапеева, ясачного татарина Мустафу Токметева из д. Курмашево, тептяря Юсупа Ишкинина из д. Ильтимирово с условием уплаты вотчинникам по 10 коп. с двора в год²². 14 июня 1776 г. сюда были припущены башкиры Тамьянской волости²³. По договорной записи от 10 февраля 1748 г. кыр-еланцы бессрочно приняли к себе тептяря из башкир Бикбова Кулбулдина и его брата башкира (не тептяря) Бирдегула с условием уплаты по 10 коп. с двора²⁴. На тех же условиях были припущены по договору от 11 февраля 1794 г. башкиры Тамьянской волости Абдрашит Абдуллин, Ярмухамет Мурадымов, Балтай Султанов, Ишбулды Ишалин, Галикей Юсупов²⁵. Часть припущенных башкир пополняет ряды тептярей, другая сохраняет свое башкирское сословие. Ясачные татары на право пользования землей в деревне представили договорную запись от кыр-еланцев от 8 июня 1782 г.²⁶

Таким образом, в деревне жили башкиры-вотчинники кыр-еланцы (1859 г. — 49 душ м.п.), башкиры-припущенники (в 1859 г. — 32 души м.п. из Айлинской волости Троицкого уезда, 19 человек из Тамьянской волости, 31 человек из Байлярской волости, еще 12 человек не смогли назвать свою волость), тептяри (88 душ м.п.) и ясачные татары (45 душ м.п.)²⁷.

²¹ Там же. Ф. 1. Оп. 1. Д. 2978. Л. 9–10.

²² Там же. Ф. 2. Оп. 1. Д. 4871 (т. 2).

²³ Там же. Ф. 172. Оп. 1. Д. 69. Л. 241.

²⁴ Там же. Л. 121.

²⁵ Там же. Ф. 2. Оп. 1. Д. 4871 (т. 1). Л. 144.

²⁶ Там же. Ф. 172. Оп. 1. Д. 69. Л. 121 об.

²⁷ Там же. Ф. 1. Оп. 1. Д. 2978. Л. 108–109.

¹⁷ ЦГИА РБ. Ф. 1. Оп. 1. Д. 2978.

¹⁸ Там же. Ф. 172. Оп. 1. Д. 69.

¹⁹ Там же. Ф. 2. Оп. 1. Д. 4873. Л. 176.

²⁰ Там же. Д. 4871 (т. 3). Л. 433–434; Ф. 1. Оп. 1. Д. 2978; Ф. 172. Оп. 1. Д. 69.

Таблица 54

Годы	Количество			
	башкир-вотчинников	башкир-припущенников	тептярей	ясачных татар
1816	23	52	37	31
1834	26	62	45	36
1850	38	94	64	49
1859	49	102	88	45
1870	486 обоого пола		—	100 обоого пола
1920	Башкир, тептярей: 1385 обоого пола			

Как видно по таблице, татары вошли в состав тептярей.

Жители деревни из вотчинников активно участвовали в делах общины, в частности, в припуске чужеродцев в свое и другие поселения, в кортоме и продаже своих вотчинных земель.

Жители Япрыково Мряс Юсупов, Акай Урускулов, Буляк Аккулов, Асан Алмякаев, Урускул Рысов, Зайля Кулбулдин, Смак Баимов и Ахмер Аканов в 1755 г. продали часть своих вотчин по речкам Сарбаю и Кинелю капитану И. П. Толстому, тот перепродал через два года Ивану Тимашеву, он — родному брату Михаилу²⁸. В 1778 г. они припустили 20 дворов чувашей на свою общину по правой стороне р. Базгия. Через год Сатыкай Тимкеев вместе с вотчинниками д. Тюменяково продали подпоручику И. П. Кроткову земли по р. Сюнь²⁹. В 1783 г. япрыковцы Мухаметрахим Зыянов, Рахмангул Байгузин, Суюндук Сагындыков, Мухаметрахим Юлдашев с другими вотчинниками — кыр-еланцами — отдали заводчику П. Г. Красильникову в аренду земли по рр. Тюльгаза, Шаран, Сюнь, Имчак³⁰.

В 70-х гг. XIX в. япрыковцы имели мечеть, при ней мектебе.

В 1843 г. на 172 башкира было засеяно 88 пудов озимого, 848 пудов ярового хлеба, посажено 16 пудов картофеля³¹.

Д. Тюменяково — одно из коренных поселений кыр-еланцев, ставшее этнически смешанным. Ее название связано с именем влиятельного кыр-еланца Тюменяка Кудайметова (его родной брат Кузей Кудайметов основал д. Кузеево ныне Буздякского района), участвовавшего в припуске чужеродцев на вотчину своей волости по договору 6 мая 1692 г. Его сыновья Баязит, Бикташ и Давлет Тюменяковы — постоянные участники в продаже, кортоме земель и приписке чужеродцев. Сыновья, внуки, вообще потомки Тюменяка были единственными вотчинниками в деревне. В 1834 г. VIII ревизией были отмечены 53-летний Зайсан и 50-летний Гайсар Бикташевы, а также сыновья Гайсара Сатый (23 года), Тимербулат (18 лет), Акчулпан (15 лет), Гисматулла (7 лет).

Тептярское население деревни сформировалось на основании следующих документов. Первый — это указ Уфимской провинциальной канцелярии от 20 марта 1736 г. Второй — точно такой же указ от 18 сентября

1737 г. Третий — договорная запись башкир дд. Тойкушево, Кузеево, Япрыково и Тюменяково (участвовали Давлет и Бикташ Тюменяковы) ясачным татарам разных деревень (Кимаево, Янбердино) Адилю Кильметову, Муслиму Апасову, Бикбау Ахметову, Абдулкариму Курманову, Еркекею Суюндукову, Сулейману Уразметову об их припуске в деревню «для поселения дворами с платой доимочного ясака за прошлые годы за 7 лет по 10 кунц обще с припущенниками д. Япрыково из Байлярской волости д. Тойкиной башкирцами Исекеем Сапеевым с прочими». И последний документ — это договорная запись от 1 марта 1782 г. о припуске тептярей³². Ясачные татары перешли в тептярское сословие.

Развитие деревни показано в табл. 55.

Таблица 55

Годы	Количество		
	башкир-вотчинников	тептярей	всех
1783	—	115 муж., 123 жен.	—
1795	9 муж., 2 жен.	139 муж., 149 жен.	—
1816	4 муж.	210 муж.	—
1834	6 муж.	279 муж.	—
1850	7 муж.	370 муж.	—
1859	9 муж.	422 муж.	—
1870	—	—	481 муж., 471 жен.
1920	—	1220 муж., 1206 жен.	—

Как видно, деревня стала тептярской, башкиры растворились среди тептярей. В 1870 г. здесь находилось волостное правление, имелась мечеть, действовало при ней мектебе. В 1843 г. на 13 башкир было засеяно 8 пудов озимого, 40 пудов ярового хлеба, посажено 4 пуда картофеля.

Д. Исмаилово, как и другие кыр-еланские дд. Какрыбашево, Байракатуба, Ильчимбетово, Япрыково, находилась в составе 4-й юрты 12-го башкирского кантона.

Башкиры владели землей как вотчинники, а тептяри пользовались ею как припущенники по договорам с собственниками земель от 1741, 1760, 1776, 1779 гг.³³

Известны сам первопоселенец, старшина ясачных татар, ставших тептярями, Исмаил Уразметов и его сын Карим Исмаилов.

Это поселение постепенно переросло в национально смешанное с преобладанием тептярей. В 1762 г. здесь зафиксировано 19 ясачных татар, все они были пугачевцами. В 1783 г. тептярей насчитывалось 68, в 1795 г. — 75, башкир — 7 душ м.п. Тептярей было в 1816 г. — 117, башкир — 22, в 1834 г. первых — 137, вторых — 26 душ м.п. Перечислим имена башкир по VIII ревизии 1834 г.: Абдулсалям Махмутов, его сыновья Абдулсаттар (его Абдулханнан, Абдулманнан, Мухаметгани), Абдулхалик; Габбас Ильясов, его сын Хамза, племянники Гайнитдин и Давлетша; Габдуллатип Ильясов; Миндикей Галиев (1752—1818), его сыновья Турай (его Габдулнасыр, Мухаметзян), Гайнан, Хасан, Хусаин, Мухаметгали; Абдул-

²⁸ МИБ. Т. 4. Ч. 1. С. 99. 153.

²⁹ Там же. Т. 5. С. 97; ЦГИА РБ. Ф. 2. Оп. 1. Д. 4678.

³⁰ МИБ. Т. 5. С. 137.

³¹ ЦГИА РБ. Ф. 2. Оп. 1. Д. 4873. Л. 176. По татарам и тептярям нет сведений.

³² Там же. Ф. 172. Оп. 1. Д. 69.

³³ Там же. Ф. 2. Оп. 1. Д. 487 (1). Л. 82; Ф. 172. Оп. 1. Д. 69. Л. 115, 236.

муталлап Галиев (1749–1819), сыновья Абдулмазит (его Габдулханнан), Габдулвагап (его Габдулгаллям, Габдулманнан); Ханмурза Абдулмуталлапов, его сын Идрис, брат Бикмурза; Исмагил Абдрашитов, его сын Хуснутдин; Абдрашит Байракаев (1772–1818), сын Амирхан³⁴.

В 1859 г. всех жителей было 471 человек при 61 дворе, в 1870 г. — 570 жителей при 172 дворах, в 1920 г. при 204 домах 1060 человек. Все — тептяри, что не отражает этнического состава жителей.

В 1843 г. на 54 башкира обоего пола было засеяно 112 пудов ярового хлеба и посажено 8 пудов картофеля.

К 8-й юрте относятся 9 башкирских деревень. Продолжим их обзор. Д. **Карамалы-Валитово** — поселение припущенников из башкир и татар. Население деревни (название от гидронима и антропонима, однако Валит нам по источникам не известен) формировалось следующим образом. Башкиры д. Мусино (ныне Старомусино Мелеузовского района) Тамьянской волости Стерлитамакского уезда «издавна жившие из оброка по 10 коп. с двора в год» Чуракай, Кулганай, Кулчура, Ишмухамет Суюшевы, Мунасип Чураков, Нигматулла и Губайдулла Минлибаевы, Кутлу и Магадей Кулчурины и др. в 11 дворах 17 октября 1780 г. официально заключили договор с кыр-еланцами о припуске. Кыр-еланцы припустили их за 87 руб.³⁵ В 1841 г. в одном документе поставили тамги или расписались потомки тех башкир-тамьянцев: Мухамадияр Кулганаев «руку поставил», Юнус Магадиев (р.), Иблий Чуракаев Σ , Габдулатиф Кулганаев Γ , Давлетша Кутлуев \mathbf{I} , Инан Хасанов (р.), Сайфутдин Мухаметшин \mathbf{J} , Сатый Аблаев \mathbf{H} , Нигматулла Минлибаев \mathbf{C} , Сайфулла Мухаметшин \mathbf{P} , Мусакай Шамсутдинов $\mathbf{1A}$, Хайбулла Нигматуллин \mathbf{H} , Зайнитдин Хасанов $\mathbf{1}$. Из д. Барсуково Габдрахим Габдулкаримов жил здесь с 1826 г.³⁶

7 августа 1780 г. кыр-еланцы припустили ясачных татар Габдулкарима Касанаева «с товарищи» с 4 дворами «жительствовавшие во оной деревне Карамалы-Валитовой с получением от них за каждый дом по два рубля и еще ежегодно по 10 коп. оброка»³⁷.

Башкиры-кыр-еланцы д. Ильчимбетово 4 июня 1784 г. припустили 6 дворов ясачных татар в числе 24 душ «на принадлежащую им вотчинную землю в д. Карамалы-Валитову по согласию оной деревни жителей» «обзаводиться домами и жительствовавшие сроком на 30 лет» с уплатой вотчинникам по 10 коп. с двора в год³⁸.

Среди них были Габдрашит Габдрахманов, Шарип Сагитов, Сайфулла Балтачев, Шариф Асянов, ставшие затем тептярями.

Развитие деревни³⁹ показано в таблице.

Годы	Количество		
	башкир-припущенников	ясачных татар-припущенников	тептярей
1783	30 муж., 29 жен.	—	10 муж., 5 жен.
1795	37 муж., 42 жен.	—	11 муж., 12 жен.
1816	65 муж.	32 муж.	29 муж.
1834	102 муж.	48 муж.	26 муж.
1850	133 муж.	50 муж.	50 муж.
1859	176 муж.	55 муж.	52 муж.
1870	343 муж., 373 жен.	60 муж., 65 жен.	—
1917	1007 человек	645 человек	475 человек
1920	1735 человек	—	—

Ясачные татары, вошедшие в сословие государственных крестьян, пополнялись за счет переселенцев из дд. Каран-Бишинды, Уязытамак, Муллино, Зиштыково. В 1870 г. тептяри были показаны в составе башкир, в 1920 г. преобладающей национальностью определены башкиры. Но это не означает, что там не было татар и тептярей, которые в 1917 г. составляли больше половины населения.

В войне 1812 г. в составе 5-го башкирского полка участвовал Мухамадияр Кулганаев, имел медаль «В память Отечественной войны 1812 года». Сына его звали Алимгул.

Во второй половине XIX в. в деревне имелись хлебозапасные магазины (2), кузница, при ней мельница. Была мечеть.

В 1843 г. на 183 башкира обоего пола было засеяно 16 пудов озимого, 976 пудов ярового хлеба, посажено 32 пуда картофеля.

Д. **Муллино** со времени припуска тептярей становится этнически смешанной. По договору от 22 января 1782 г. башкиры дд. Муллино и Зайтово узаконили пребывание одной тептярской семьи муллы Мунасипа и его брата Абдрахима Абдуллиных, припущенных годом раньше, с уплатой одновременно 6 руб. и ежегодным оброком по 10 коп. в год с двора. Ясачный татарин Мухаметша Ислангулов жил здесь без документа⁴⁰. Из припущенников проживали здесь башкиры, прибывшие из д. Уразаево Юрминской волости Бугульминского уезда. В 1850 г. их было 12 человек обоего пола⁴¹.

Развитие деревни показано в таблице.

Таблица 57

Годы	Количество			
	башкир-вотчинников	башкир-припущенников	тептярей	домов
1783	72 муж., 61 жен.	—	13 муж., 4 жен.	—
1795	80 муж., 73 жен.	—	4 муж., 4 жен.	—
1816	124 муж., 148 жен.	—	28 муж.	43
1834	187 муж., 195 жен.	5 муж., 6 жен.	37 муж.	—
1870	419 муж., 405 жен.	—	—	—
1917	1543 человека	—	362 человека 9 татар	—
1920	Башкир, тептярей: 1907 человек			90 358

³⁴ Там же. Ф. 138. Оп. 2. Д. 513.

³⁵ Там же. Ф. 2. Оп. 1. Д. 4871 (т. 1). Л. 113; Ф. 172. Оп. 1. Д. 69.

³⁶ Там же. Ф. 1. Оп. 1. Д. 2978. Л. 254; Ф. 2. Оп. 1. Д. 4871 (т. 1). Л. 110.

³⁷ Там же. Ф. 2. Оп. 1. Д. 4871 (т. 1). Л. 117–118.

³⁸ Там же. Л. 120–121.

³⁹ Там же. Ф. 138. Оп. 2. Д. 34; Ф. 172. Оп. 1. Д. 156.

⁴⁰ Там же. Ф. 2. Оп. 1. Д. 4871 (т. 2). Л. 203; Ф. 172. Оп. 1. Д. 69. Л. 127–128.

⁴¹ Там же. Ф. 1. Оп. 1. Д. 2978. Л. 113.

В 1843 г. на 382 башкира-вотчинника было посеяно 72 пуда озимого, 1312 пудов ярового хлеба, посажено 36 пудов картофеля.

Д. **Уязытамак** — поселение кыр-еланцев, сначала называлось Уязы, затем Уязытамак (устье Уязы). По договору от 14 декабря 1748 г. они припустили ясачного татарина Смаила Уразметова «с прочими». По договорной записи от 10 мая 1786 г. башкиры-кыр-еланцы приняли в эту деревню на свою вотчину сроком на 80 лет ясачных татар Габдулатифа и Муртазу Габдулкаримовых и Амира Ермякова с 10 душами м.п. с уплатой вотчинникам по 15 коп. с двора в год⁴². Ясачные татары, прибывшие из д. Москово, перешли в тептярское сословие.

Развитие деревни⁴³ показано в табл. 58.

В 1870 г. в деревне была мечеть, два домохозяина имели по одной мельнице. В 1834 г. 248 башкирами было засеяно 32 пуда озимого, 928 пудов ярового хлеба, посажено 8 пудов картофеля.

Таблица 58

Годы	Количество			
	башкир	ясачных татар	тептярей	домов
1795	34 муж., 32 жен.	6 муж., 4 жен.	—	11
1816	78 муж.	12 муж.	38 муж.	40
1834	132 муж., 116 жен.	—	58 муж.	26 башк.
1850	162 муж.	—	59 муж.	—
1859	193 муж.	—	93 муж.	—
1870	350 муж., 306 жен.	—	—	90
1905	Всех: 544 муж., 575 жен.		—	192
1920	Башкир, тептярей: 706 муж., 768 жен.		—	268

При одноименной речке была основана д. **Нарышево** — однонациональное поселение башкир-припущенников, вышедших из Байлярской волости Мензелинского уезда Оренбургской губернии. Они были приняты кыр-еланцами по договорной записи от 15 февраля 1742 г.⁴⁴ Данная дата дает намек и на время возникновения деревни. Известно и поселение байлярцев, откуда они выехали, где имели вотчинные земли. Но и после издания в 1832 г. указа о наделении вотчинников большим количеством земли, чем припущенников, они отказались вернуться к месту выхода. Деревню их называли **Амикеево**, она в 1795 г. состояла из 15 дворов башкир с 174 вотчинниками, 3 дворов ясачных татар с 10 припущенниками⁴⁵.

Приводим тамги байлярцев: 

В 1795 г. здесь в 15 домах проживало 95 башкир, в 1816 г. — 111, в 1834 г. — 179, в 1850 г. — 214, в 1859 г. — 260, в 1870 г. — 289, в 1920 г. — 800 башкир. В 1917 г. половина их находилась среди тептярей.

Житель д. Нарышево башкир зауряд-сотник Валиша Аблаев участвовал в Отечественной войне 1812 г. в составе 4-го башкирского полка и имел серебряную медаль «В память Отечественной войны 1812 года»⁴⁶.

В 70-х гг. XIX в. деревня располагала двумя мельницами, была мечеть.

В 1843 г. на 179 башкир-припущенников было засеяно лишь 8 пудов озимого, 1432 пуда ярового хлеба, посажено 8 пудов картофеля.

Д. **Новонарышево** возникла после 1920 г.

При одноименной речке возникла д. **Туймазы**, которая из поселения вотчинников стала селением припущенников из башкир и тептярей. Деревню основали вотчинники из кыр-еланцев.

Первое упоминание о ней относится к 1736 г., когда кыр-еланцы припустили в эту деревню две семьи башкир. В 1738 г. по договору тех же вотчинников были приняты 7 дворов башкир и тептярей с условием уплаты по 5 куниц в год «без означения срока». 9 сентября 1745 г. кыр-еланцы приняли к себе марийцев во главе с Юсупом Аднагуловым с условием уплаты части башкирского ясака в размере 10 куниц в год. По указу Уфимской провинциальной канцелярии от 23 марта 1756 г. прибывшие из д. Наратасты (ныне Шаранского района) в числе 24 дворов ясачные татары Абдулла Явитдинов, Шамиль Баганов получили возможность поселиться в дд. Туймазы и Туркменево.

Формирование припущеннического населения Туймазов продолжалось и в последующем. Кыр-еланцы Суюндук Сагындыков, Умутбай Кугашев, Мавлют Дюмеев по договору от 1 июля 1775 г. припустили в эту деревню выходцев из д. Турбеево (ныне Шаранского района) тептярей Яхью Мрясова «с товарищи» с получением единовременно по 10 руб. с двора. По договорному письму от 5 октября 1791 г. кыр-еланцы припустили «вечно и потомственно» с получением с каждого двора единовременно по 5 руб. башкир д. Султангулово Айлинской волости Троицкого уезда Сибирской дороги Зубаира, Габидуллу, Абдуллу Султангуловых «с товарищи». На основании договорного же письма от 12 июня 1795 г. кыр-еланцы припустили в д. Туймазы тептярей из д. Шахово (ныне Ермакеевского района) Ишмамета Ишкинина, Репея Муртазина. И, наконец, по предписанию военного губернатора Оренбургской губернии от 11 сентября 1800 г. из того же упомянутого поселения Султангулово Троицкого уезда башкиры-айлинцы Губайдулла Субханкулов, его племянник Бикмухамет Султанмуратов «с товарищи» были «причислены в д. Туймазы для совместного с сродственниками своими пребывания», куда приняли их «на жительство как свойственники, так и прочие башкирцы»⁴⁷.

Вот таким образом сформировалось полиэтничное припущенническое население д. Туймазы. Основная масса башкир-припущенников составляла сословие тептярей.

В 1870 г. в деревне были мечеть (с начала XX в. — 2), 5–6 водяных мельниц. 70 домохозяев имели пчелиные ульи.

В 1843 г. на 26 башкир-вотчинников было засеяно 16 пудов озимого и 176 пудов ярового хлеба.

⁴² ЦГИА РБ. Ф. 172. Оп. 1. Д. 69; Ф. 2. Оп. 1. Д. 4871 (т. 2).

⁴³ Там же. Д. 156.

⁴⁴ Там же. Ф. 2. Оп. 1. Д. 4871 (т. 2); Ф. 1. Оп. 1. Д. 2978.

⁴⁵ ЦГАДА. Ф. 1355. Д. 1879. Л. 127.

⁴⁶ ЦГИА РБ. Ф. 2. Оп. 1. Д. 4023.

⁴⁷ Там же. Ф. 1. Оп. 1. Д. 2978; Ф. 2. Оп. 1. Д. 4871 (т. 1); Ф. 172. Оп. 1. Д. 69.

Развитие деревни показано в табл. 59.

Таблица 59

Годы	Количество		
	башкир	тептярей	домов
1783	—	49 муж., 53 жен.	—
1795	13 муж., 12 жен.	54 муж., 56 жен.	7 башк.
1816	6 муж., 8 жен.	94 муж.	—
1834	12 муж., 14 жен.	135 муж.	52
1850	13 муж., 16 жен.	172 муж.	—
1859	19 муж., 24 жен.	232 муж.	70
1870	282 муж., 258 жен.	—	86
1917	1315 человек	107 человек	—
	226 дворов	22 двора	—
1920	1336 человек	—	265

В 1870 и 1920 гг. все население отнесено к башкирам. Однако следует подчеркнуть, что среди жителей, кроме башкир-вотчинников из Кыр-Еланской волости, башкир-припущенников из Айлинской волости, оказавшихся среди тептярей, были тептяри из татар и марийцев. Последние были ассимилированы тептярями.

* * *

А теперь вкратце охарактеризуем деревни 9-й юрты 12-го башкирского кантона.

Д. **Нуркеево** первый раз упоминается в опубликованной долговой записи башкира Семенгула Салимова, занявшего у Ф. Д. Гладышева 38 руб. в 1764 г.⁴⁸ Однако это поселение относилось к Байлярской волости (Салагушевской тюбы). Кыр-еланская же деревня — родина безземельных башкир, припущенных вотчинниками. В архиве сохранился текст договорной записи о припуске. «Тысяча семьсот сорок второго году февраля пятого на десять дня Уфимскаго уезду Казанской дороги Кыр-Еланской волости деревни Япрыковой башкирцы Утеган да Аканай Такановы, Елуш Япрыков, Сюндюк Сагындыков, д. Кузы Тимекей да Зян Кузыевы, д. Тюменяковой Девлет да Бектыш Тюменяковы дали сию запись от крепостных дел тое же Казанской дороги Байлярской волости д. Точиной (?) башкирцам Исекею Сапаеву, Балтасю Досаеву, тое же волости д. Сюлти Муслюму Сюлтину, д. Урметевой Кадырметю Салтанаеву, д. Теперля Яушу и Мрату Багышаевым, д. Амукуевой Урусметю Тукушеву, д. Курмашевой Искендеру Курмашеву, Давыду Сулейманову да тое же деревни тептярям Муслюму Бигашеву, Мустафе Тайметеву, д. Ильтемировой Бексентю Тойметову, Абдулсалиму Юртыкуеву, Абдулкариму и Якупу Уразовым, Биккине Усееву, Абдею Калмаеву, Темиру Елдешеву, д. Каскиновой башкирцам Иткине, Сеиту и Асану Мурзекуевым, Утею Сюлейманову, д. Сюкеевой башкирцам Кадырметю Ишелину, Кутлумету Московову, Сюлюку Сапарову, д. Старый Байляр башкирцам Ишменю Айтуганову, Булярской волости д. Исянсубиной башкирцам Сеиту Московову, Уразаю Ишменеву, Юсупу Сулейманову, Гарейской волости д. Тахталачик башкирцам Араслану и Бидалю Килмяковым, д. Тлякеевой ясажному татарину Аюке Асанову з детьми и братьями и з племянники в том, что припусти-

ли мы Утеган и Аканай и Юлуш с товарищи их Исекея, Балтаса и Муслюма и Мустафу с тов. на вотчинную свою землю для поселения 35 дворами и на той нашей вотчинной земле пашню пахать и сено косить и лесами черными и красными владеть и в тех лесах борти делать». Они поселены «из платежа ясаку по 10 куниц ежегодно»⁴⁹.

Следует думать, что нуркеевцы-байлярцы на кыр-еланской вотчине создали свое припущенническое поселение под названием Новонуркеево. Так оно называлось и в последующие века. Здесь же жил первопоселенец коренной деревни Нуркей Зайтов (1723—1812). Его 59-летний сын Хасан Нуркеев, по сведениям VIII ревизии, жил здесь же со своими сыновьями Хамидулло (27 лет), Хабибулло (19), Халиулло (4 года)⁵⁰.

Временем образования нового поселения является дата договора между сторонами — 1742 г.

Здесь проживали в 1816 г. — 51, в 1834 г. — 59, в 1850 г. — 82, в 1859 г. — 95 душ м.п. башкир-припущенников. В 1870 г. в 30 домах проживали 219 башкир обоего пола. 78 дворов и 454 жителя было в 1905 г. 512 башкир при 97 домах показала перепись 1920 г.

В 1834 г. на 120 башкир-припущенников было засеяно лишь 8 пудов озимого, 176 пудов ярового хлеба, посажено 24 пуда картофеля.

На вотчинной земле Кыр-Еланской волости при р. Бишинды находились одноименные деревни. Одна из них — **Верхние (или Средние) Бишинды** — поселение кыр-еланских башкир. Приводим их имена: Балтакай Байгильдин, Хасан и Мухаметзян Балтакаевы, Сайфульмулюк Шакаев, Усман Амиров, Минлибай Ярмухаметов, Габдулла Ишкуллов, Абдулнасыр Юлдашев, Габдулвагап Юлбарисов, Афлятун Рамазанов, Батырша Мурсалимов, Ягафар Утягулов, Мунасип Муксинов, Шагиахмат Ишмухаметов, Абдрашит и Абдразак Муртазины, Исламгул Азнагулов (сыновья Мурзагул, Рамазан), Юлбарис Курбангулов, его сыновья Юлдаш, Абдулвахит, Рахманкул.

С конца 40-х гг. XVIII в. деревня стала национально смешанной. По указу Уфимской провинциальной канцелярии от 17 марта 1747 г. ясачный татарин Бикмет Бигашев с 7 дворами переселился в эту деревню. По договору от 9 марта 1760 г. башкиры кыр-еланцы разрешили его сыну Пулатаю Бикметову «с товарищи» продолжать пользоваться волостной землей, «не делать им препятствий»⁵¹. В том же году из Байлярской волости были приняты башкиры из 8 семей⁵². За припуск вотчинники взяли у них одновременно 30 руб. и ежегодно взимали по 15 коп. с двора. Походный старшина Темир Масягутов и другие 12 июня 1806 г. припустили в деревню тептяря Абдулмена Сулюкова⁵³.

Все припущенники — ясачные татары, башкиры Байлярской волости — перешли в сословие тептярей.

В 1834 г. на 162 башкира было засеяно 16 пудов озимого, 256 пудов ярового хлеба, посажено 36 пудов картофеля.

Со второй половины XIX в. деревня имела кузницу, 3 мечети, 2 мельницы, почту, 2 лавки, по чет-

⁴⁹ ЦГИА РБ. Ф. 2. Оп. 1. Д. 1285. Л. 128; Д. 4871 (т. 3). Л. 426; Ф. 172. Оп. 1. Д. 69. Л. 146.

⁵⁰ Там же. Ф. 138. Оп. 2. Д. 512 (1834 г.).

⁵¹ Там же. Ф. 172. Оп. 1. Д. 69. Л. 117.

⁵² Там же. Ф. 2. Оп. 1. Д. 4871 (т. 1).

⁵³ Там же. Ф. 172. Оп. 1. Д. 69.

вергам проводился базар. Здесь находилось волостное правление.

О развитии деревни в табл. 60.

Таблица 60

Годы	Количество		
	башкир-вотчинников	тептярей	домов
1783	нет свед.	75 муж., 60 жен.	—
1795	52 муж., 51 жен.	85 муж., 77 жен.	16 башк.
1816	44 муж.	117 муж.	—
1834	78 муж., 84 жен.	168 муж.	—
1850	100 муж.	203 муж.	—
1859	112 муж., 120 жен.	237 муж., 249 жен.	109
1870	401 муж., 384 жен.	—	110
1897	Всех: 500 муж., 508 жен.		179
1905	Всех: 595 муж., 549 жен.		195
1920	744 муж., 738 жен.	—	277

Данные за 1870 и 1920 гг. неверно отражают этнический состав жителей, здесь жили башкиры-вотчинники (в 1917 г. их 37 человек), башкиры-припущенники в составе тептярей и собственно тептяри из татар.

Писатель П. Добротворский в одном рассказе описывает голод в Башкортостане в 70-е гг. XIX в. Писатель занимал пост мирового посредника в Белебеевском уезде, сопровождал гражданского губернатора Уфимской губернии И. Ф. Щербатского в его поездке по уезду. Вот что он писал: «В деревню Верхние Бишинды мы, по расчету времени, должны были приехать к утру, а попали туда на другой день поздно вечером.

И вообще-то степная башкирская деревня глядит невесело, но когда вы въезжаете в нее в «голодовку», да еще ночью, то она производит на вас страшно тяжелое впечатление. С раннего вечера воцаряется в ней мертвая тишина, точно самое население-то в ней вымерло: нигде ни огня, ни живой души — воет разве какая-нибудь одинокая собака, но чаще и собак не слышно, и те все разбрелись по полям, отыскивая и подкарауливая себе добычу. Верхние Бишинды производили именно такое впечатление, когда мы со Щербатским въезжали в них». И в соседних деревнях «нигде, ни в одной избенке» они «не видели ничего, кроме каких-нибудь суррогатов хлеба да муки из чистой лебеды». Сельчане показывали им «муку черную, как земля, или хлеб, похожий на камень». «Господи, да неужели эти люди понятия не имеют о настоящем хлебе, если эту мерзость называют хлебом! — сказал Щербатский». У башкира-хозяина Валяя, у которого гости остановились, спрашивали о причинах бедности его односельчан. Среди других причин, между прочим, он выделил следующую, архиактуальную и сегодня: «Еще, ваше превосходительство, — русский закон хороша, бульна (очень) хороша, только порядка нет»⁵⁴.

Д. Нижние Бишинды является поселением башкир-припущенников из Айлинской волости Троицкого уезда и Енейской волости Мензелинского уезда Оренбургской губернии. Обе группы этих припущенников на право пользования землей ссылались на один и тот же документ — договорное письмо от 1 июня 1755 г., данное им башкирами Кыр-Еланской волости. Вот содержание

письма: «1755 году июня 1 дня Уфимского уезду Казанской дороги Кыриланской волости башкирцы Хасан Бердыгулов (тамга X), Муаш Якупов (J), Таныбек Якупов (*), Абдюкей Тайчурин (IV), Мрат Аитов (I), Масягут Кубяков (II), Утяш Байгулов (подпись), Суяргул Алдакаев (X), Чирмыш Азналин (T), Байгильды Ишкарин (X), Мукай Тойкин (A), Аднагул Абдюкеев (E), Хамзя Бабкин (X), Кулбай Такаев (II), Тукай Кутлумбетов (III), сотник Усман Бердыбаев (II), Муртаза Кулчубаев (F) в силу данной в Нагайбацкой конторе по подписке... уступили дедовскую и отцовскую вотчинную свою землю того же Уфимского уезду Казанской дороги Енейской волости деревни Токаевой башкирцам Амиру Рысметову, Мрадыму Амирову, Абдулгазию, Абдюшу и Карсяну Кадырметовым, детям их и правнучатам поселиться дворами и жить вечно и довольствие иметь пашенною землею, санными покосами, рубкою леса, лубья сымать и что потребено будет до домового извороту всем довольствоваться, кроме бортовых ухажьев и звериных гонов...»⁵⁵

Кроме вышеназванного документа айлинцы представили еще два договора: первый — от 17 марта 1775 г. и второй — от 28 июня 1787 г., по которым кыр-еланские вотчинники разрешили им пользоваться земельными угодьями. Но в 1791 г. вотчинники продали земли д. Нижние Бишинды заводчику Осокину. Вот тогда и началась длительная поземельная тяжба сторон, ее жители потеряли много угодий, захваченных крестьянами заводчика⁵⁶.

Жители д. Нижние Бишинды, являясь припущенниками кыр-еланцев, сами сохраняли вотчинные права по месту их выхода в д. Старые Тугузлы Айлинской волости Троицкого уезда⁵⁷. Вот их тамги: ☞ ✕ ☐ ☞ ✕ // ☞ N ☞. Доказательством этому является их участие на равных правах со всеми вотчинниками Айлинской волости в делах волостной общины. В частности, они принимали участие в припуске людей в эту общину. Например, 12 июля 1781 г. жители д. Нижние Бишинды айлинцы Нияз Ахмеров, Таймас Сулейманов, Сабанак Муртазин, Габбас Сафаров, Ясыр Якупов (их тамги M y n x T) вместе с айлинцами Сибирской дороги Троицкого и Челябинского уездов припустили крестьян из мордвы в д. Айлинская (8 февраля 1802 г. договор был повторен)⁵⁸.

По предписанию командующего Башкирско-мещерякским войском генерал-майора Т. С. Циолковского от 5 апреля 1837 г. на свою айлинскую вотчину возвратилась часть жителей д. Нижние Бишинды. Они составили 12–14 семей. Назовем имена глав семей: Туйгун Ильясов, Хамит Суяндуков, Габдулла Халитов, Мраткузя, Аккул, Исхак Акчувашевы, Нуруш Амиров (сын Лузамас), Валит и Ярмухамет Иркины, Зиганша Сабанак (сын Гумер), Шафей Сабанак. Вместе с частью жителей д. Балтаево в количестве 30 душ м.п. они создали новую деревню на своей вотчине под названием Арсланово («Абдрязакотож») ⁵⁹. По предписанию командующего башкирско-мещерякским войском от 25 ноября 1851 г. 50 мужчин-айлинцев из д. Нижние Бишинды основали д. Есаулово. Новые поселения возникли на территории нынешнего Кигинского района. Однако в Белебеевском уезде «осталось довольно значительное число душ наших

⁵⁴ Добротворский П. В глуши Башкирии. Уфа, 1989. С. 164, 165, 166.

⁵⁷ ЦГИА РБ. Ф. 1. Оп. 1. Д. 2978. Л. 15, 16.

⁵⁸ Там же. Ф. 172. Оп. 1. Д. 25. Л. 70.

⁵⁹ Там же. Л. 64.

одновотчинников-айлинцев на жительство в качестве припущенников»⁶⁰.

Д. Нижние Бишинды — однонациональное поселение, если не считать новокрещенных тептярей (в 1795 г. — 85 душ м.п.), временно здесь проживавших, затем переведенных в с. Бакалы. Часть башкир-припущенников перешла из сословия в сословие. Например, 15 мужчин в 1795 г. находились среди тептярей, затем они вернулись в башкирское сословие. Половина их стала тептярями. С основания деревни в 1755 г. до 1920 г. в ней проживали одни башкиры. В 1795 г. их было 212 человек обоего пола, в 1816 г. — 400, в 1834 г. — 456, в 1859 г. — 537, в 1870 г. — 558, в 1897 г. — 1054, в 1905 г. — 1260, в 1920 г. — 1340 человек. Количество дворов соответственно этим годам выражалось в следующих цифрах: 26, 44, 68, 81, 110, 201, 265. В деревне были мечеть, мельница, кузница и лавки.

В 1843 г. на 456 башкир было засеяно 400 пудов озимого, 6496 пудов ярового хлеба, посажено 124 пуда картофеля.

Ранняя история д. Балтаево схожа с прошлым д. Нижние Бишинды. И здесь осели припущенники, но только из одной Айлинской волости Троицкого уезда Оренбургской губернии. Однако точное время их поселения нам не известно⁶¹. На карте Уфимского наместничества за 1781 г. отсутствует д. Балтаево⁶², но зато на другой, за 1786 г., она показана около озера Кандрыкуль⁶³. Однако среди населенных пунктов Кыр-Еланской волости по переписи 1795 г. ее не найти. По каким-то причинам она была пропущена. Но нам важно определить время ее появления. На основании данных картографических материалов утвердительно можно сказать, что д. Балтаево возникла в 1781—1786 гг.

Известно и место выхода балтаевцев — д. Тугузлы Троицкого уезда Оренбургской губернии.

По закону 1832 г. башкир-припущенников наделяли 30 десятинами земли на одну душу м.п., в то время как вотчинников — 40 десятинами. Тогда башкиры-айлинцы дд. Нижние Бишинды и Балтаево решили вернуться на свои вотчинные владения, расположенные в Троицком уезде, чтобы получить больше надельной земли. Вместе с 12—14 семьями бишиндинцев 30 мужчин из Балтаево по общему желанию и с согласия военного начальства в 1837 г. основали здесь д. Арсланово («Абдрязково тож»). Первопоселенцем был зауряд-сотник Арслан Таймасов, бывший житель д. Балтаево⁶⁴. Среди возвращенцев были и его братья Мратбакий и Губай Таймасовы. Часть балтаевцев во главе с Бикташем и Култаем Балтаевыми* тогда же прибыла в д. Шулямино Троицкого уезда.

В 1834 г. было две деревни под одним и тем же названием, стоящие друг от друга в трех верстах; 1-я — в 35 верстах, 2-я — в 38 верстах от центра уезда г. Белебей. В первой из них была мечеть, во второй — мельница. В 1870 г. при мечети показано медресе.

В 1843 г. на 278 башкир сеяли 7 четвертей озимого и 67 четвертей ярового хлеба. Тогда же они имели 437 ульев.

Развитие д. Балтаево характеризуют следующие цифры таблицы.

Таблица 61

Годы	Количество	
	башкир обоего пола	домов
1834	I. 305	55
	II. 339	44
1859	498	76
1870	926	162
1896	1156	195
1905	1090	180
1920	1277	246

В 1920 г. все жители были отнесены к тептярям, что не соответствует действительности: башкиры были припущенниками, которые, однако, не вышли из своего башкирского сословия.

Д. Карамалы-Тамак (Темирово) или Карамалы-Темирово — однонациональное поселение башкир как вотчинников, так и припущенников. Последние были припущены в 1775 и 1787 гг.⁶⁵ Вотчинники составляли 4 двора: Тимера Масыгутова, Нигматуллы Акчувашева, Галей Ахмерова и Шагиахмета Ишмухаметова⁶⁶.

Название деревни происходит от гидронима (устье Карамалы) и антропонима. К другому названию непосредственное отношение имел зауряд-сотник Тимер Масыгутов (1765—1831), служивший походным старшиной. Сыновей его звали Абдулла (его Курамша) и Губайдулла⁶⁷.

В этой деревушке проживали в 1816 г. — 11, в 1834 г. — 23, в 1850 г. — 42, в 1859 г. — 50 мужчин башкир⁶⁸. В 1870 г. при 24 домах был зафиксирован 181 человек, 1920 г. показал 497 башкир при 38 дворах.

В 1843 г. на 40 башкир было засеяно 352 пуда ярового хлеба и посажено 16 пудов картофеля.

О судьбе деревни нет точных сведений. Тем не менее предполагаем, что сегодняшняя д. Темирово, находящаяся в 13 км от г. Туймазы, и прежняя — в 10 верстах от железнодорожной станции Туймазы, имеют между собой генетическую связь.

О таких же связях мы писали по ранней истории дд. Нижнезаитово (Шаранский район) и Верхнезаитово (Туймазинский район).

Однако они принадлежали к разным волостям, поэтому об основании их одним и тем же вотчинником речи быть не могло.

Д. Верхнезаитово относилась к Кыр-Еланской волости, поэтому она могла быть основана лишь ее представителями, а не башкирами из Киргизской волости, к которой принадлежала Нижнезаитово. Верхнезаитовцы были собственниками земель, а не пользователями их.

Еще в 1773 г. вотчинники приняли к себе 3 служилых татар, 2 тептярей. Однако перед IX ревизией 1850 г. они переехали в д. Туймазы⁶⁹.

⁶⁰ ЦГИА РБ. Ф. 1. Оп. 1. Д. 2978. Л. 59.

⁶¹ Хотя у балтаевцев другое мнение: они считают, что деревня возникла в 1710 г. Фазуллин А. Ата-бабалар төйгө. Йәшлек. 29 марта 1990 г.

⁶² ЦГВИА. Ф. ВУА. Д. 20627 (карта 1781 г.).

⁶³ Там же. Д. 20628 (карта 1786 г.).

⁶⁴ ЦГИА РБ. Ф. 172. Оп. 1. Д. 25. Л. 117.

* Они были сыновьями основателя д. Балтаево.

⁶⁵ ЦГИА РБ. Ф. 1. Оп. 1. Д. 723. Л. 36.

⁶⁶ Там же. Д. 2879.

⁶⁷ Там же. Ф. 138. Оп. 2. Д. 156 (1816 г.).

⁶⁸ Там же. Ф. 172. Оп. 1. Д. 156.

⁶⁹ Там же. Д. 69. Л. 216; Д. 156. Л. 30.

О развитии деревни свидетельствуют следующие цифры. В 1795 г. здесь жили 120, в 1816 г. — 140, в 1834 г. — 189, в 1850 г. — 244, в 1859 г. — 275, в 1870 г. — 470, в 1920 г. — 639 башкир м.п. В 1917 г. здесь зафиксировали 537 тептярей обоего пола, башкир — 1129 человек.

В 1843 г. на всех 373 человека было засеяно 16 пудов озимого и 1600 пудов ярового хлеба, посажено 32 пуда картофеля⁷⁰.

Д. **Якшаево** была зафиксирована в документах еще в конце XVII в.⁷¹ как поселение башкир-вотчинников Байлярской волости. Между тем была известна другая деревня такого же названия, но она принадлежала кыр-еланцам. Названия их антропонимического характера, однако эти личности нам не известны.

В д. Якшаево Байлярской волости в 1795 г. жили 20 башкир при 8 домах. В 1816 г. их насчитывалось при 14 дворах 80, в 1834 г. при 13 домах 118 человек обоего пола. 100 человек показала X ревизия. Уменьшение численности башкир-вотчинников объясняется переездом части их в д. Исякаево (ныне Бижбулякский район). В 1920 г. здесь жили одни башкиры: 317 человек (в 57 дворах).

В 1843 г. 118 башкир посеяли 56 пудов озимого и 376 пудов ярового хлеба, было посажено 12 пудов картофеля.

Тептяри жили в деревне с 1764 по 1858 г., затем они были причислены в д. Кулбаево (ныне Ермакеевский район). Имеется текст договора о припуске тептярей. «1764 года (12 августа) проживающие в деревне Якшаевой башкирцы Тейминдикай Султанов, мулла Габдрашит Байракиев (оставили у себя) припущенных прежде братьями нашими во оную деревню заводиться домами и исправлять наравне с нами все повинности Уфимского уезда Казанской дороги Байлярской волости Назира Мратова, Габдрашита Мратова, Кодряка Мратова с платежом по 10 коп. с двора в год и единовременно по 3 рубля с двора»⁷².

Теперь несколько слов о поселении кыр-еланцев.

В 1795 г. в д. Якшаево проживали 29 башкир (8 дворов) и 17 тептярей из татар (5 домов). В 1816 г. было 27, в 1834 г. — 108, в 1859 г. — 110 башкир, в 1870 г. — 142 башкира и мишаря, в 1920 г. — 571 тептярь и башкир. Как видим, с конца XIX в. этническое происхождение определялось не совсем точно. В деревне жили башкиры и татары.

Антропонимическое название деревни время от времени менялось: в 1870 г. Якшаево имело второе имя — Мусино (в самом деле, до 1820 г. здесь жил Муса Такиев, 1742 года рождения). В 1905 г. Мусино-Якшаево названо Мустафино, в 1920 г. — Мустафино (Мусино). А сегодня она известна под первоначальным именем — Якшаево.

В 1843 г. 108 башкир засеяли 56 пудов озимого и 376 пудов ярового хлеба. Картофеля сажали 12 пудов.

Д. **Москово**, по-башкирски — *Мәскәү*, при р. Ик относится к Байлярской волости. Ее название тесно связано с именем башкирского старшины этой волости — Москова Давлеткулова, стоявшего во главе ее в 40–60-х гг. XVIII в. Байлярцы в 1790, 1799 гг. припустили в деревню ясачных татар⁷³. По договорному письму от 2 мая 1796 г.

они же приняли к себе купцов 3-й гильдии Баязита и Хазипа Субханкуловых с условием уплаты ими башкирам по 10 коп. с двора в год. Кроме того, они должны были «исправлять подводную гоньбы и мосты». Татары были родом из д. Хасан Ишково Арчинского уезда Казанского наместничества⁷⁴. Ясачные татары были приняты в 1790 г., башкиры — в 1799 г.⁷⁵ В их припуске участвовали жители д. Москово башкиры-вотчинники Шариф Султанмуратов, Юсуп Шарипов. Среди припущенников были и безземельные башкиры: в 1834 г. из всех 80 башкир их было 56 (70%).

Таблица 62

Годы	Количество			
	башкир-вотчинников	служилых татар	тептярей	домов
1795	48 обоего пола	16	—	11
1816	46 обоего пола	23	—	11
1834	80 обоего пола	18	—	—
1859	Всех: 96	—	—	—
1870	107 обоего пола	31	—	29
1896	Всех жителей: 196	—	—	38
1917	91 обоего пола	—	187	52
1920	Башкир-тептярей: 288	—	—	56

Как видно по данным 1870 г., башкир было в 3 раза больше, чем татар.

В 1843 г. на 79 башкир было засеяно 18 пудов озимого, 40 пудов ярового хлеба, посажено 4 пуда картофеля.

Сын Москова Аптикей Московов, старшина Кыр-Еланской волости, участвовал в восстании Пугачева. 134 двора башкир, находящихся под его ведением, также принимали участие в Крестьянской войне.

Сын Аптикея Аднагул Аптикеев служил юртовым старшиной 12-го башкирского кантона.

К 15-й юрте 12-го башкирского кантона относилось национально смешанное поселение **Улканово**, вернее, его часть с только башкирским населением. Тептяри подчинялись своим старшинам, татары — своим.

Деревню населяли припущенники. Ими были как башкиры, так и татары и тептяри. Башкиры Тамьянской волости Бузулукского уезда были приняты кыр-еланскими вотчинниками по договорному письму от 1 января 1736 г., точнее, узаконили их «давнее пребывание» в д. Улканово. Указано даже название д. Барсуково, откуда они вышли. Договор заключил с кыр-еланцами тамьянец Касим Бикметов, уплативший за припуск 100 руб. и согласившийся на оброк по 10 коп. с двора в год⁷⁶.

Назовем по VIII ревизии 1834 г. имена этих башкир-тамьянцев, ставших припущенниками кыр-еланцев и осевших до 1736 г. в д. Улканово, поскольку в дальнейшем они указываются лишь по социальному признаку как припущенники, а не по этническому происхождению.

⁷⁰ ЦГАДА. Ф. 1173. Д. 81.

⁷² ЦГИА РБ. Ф. 2. Оп. 1. Д. 4871 (т. 2).

⁷³ Там же. Ф. 172. Оп. 1. Д. 69. Л. 122.

⁷⁴ Там же. Ф. 2. Оп. 1. Д. 4871 (т. 2). Л. 149.

⁷⁵ Там же. Ф. 172. Оп. 1. Д. 69. Л. 122.

⁷⁶ Сохранился текст договора: ЦГИА РБ. Ф. 2. Оп. 1. Д. 69. Л. 8; Ф. 1. Оп. 1. Д. 2978. Л. 13, 103.

нию. Вот эти имена: Сейфулла Мустакимов, 48 лет. Мустафа Юзюкеев (71), его сыновья Музафар (40), его дети Мухамадияр (16), Мухаметгарей (5), Мухаметсадык (3); Абдулгфар (35), его сыновья Гайнан (5), Гильман (2 месяца). Рахметулла Бикташев (68), его сыновья Сейфулла (1787–1833), его сын Губайдулла (7); Зайнулла (43), его Шаяхмет (19); Минлибай (12); племянники Рахметулы Гайнулла Габидуллин (38), его сын Валиулла (6 месяцев); Сибатулла Нигматуллин (33); двоюродный брат Рахметулы Аднагул Абзанов (41). Рахимкул Ямангулов (Имангулов 1775–1825), его братья Хисамутдин (39), Халит (36), его сын Хамит (9); Минлиш (30), его сын Асылгарей (6 месяцев). Имакай Ямангулов (1765–1823), его сын Абдулвахит (39); брат Исламгул (1773–1820), его сын Шамсутдин (33), внук Шагмардан (3). Алибай Азнаев (1758–1831), его племянник Зайнильгабдин Минигулов (43), его сын Шагиахмет (4).

Башкирскими жителями (56 человек в 6 дворах) в 1843 г. было засеяно 24 пуда озимого и 128 пудов ярового хлеба.

Тептярское население сформировалось, по словам самих припущенников, на основании того же выше-названного договора 1736 г.⁷⁷ Однако заметим, что как башкиры, так и тептяри осели здесь задолго до указанной даты – 1736 г. Припустили всех вместе вотчинники-кыреланцы Кулбай Тенкаев, Максют Абдуллин, Усман Бердыбаев, известные тем, что они – первооселенцы одноименных поселений.

Место выхода служилого татарина Исмагила Ибрагимова с сыном Исааком точно известно по договорной записи – это д. Починка Царевококшайского уезда Казанского наместничества. Два договора (от 22 апреля 1792 г. и 28 апреля 1795 г.) узаконили их пребывание с 1775 г. в этой деревне официальным припуском⁷⁸.

В Улканово жили и чуваши. По приемному письму от 5 марта 1834 г. тептяри и башкиры припустили в эту деревню чуваша Марка Григорьева «с товарищи» с 15 душами м.п. и разрешили им здесь «приписаться по VIII ревизии»⁷⁹. Известны и места их выхода: дд. Алкеево («Караево тож»), Янмурзино («Утеево тож») Ядринского уезда Казанской губернии⁸⁰.

Вот таким образом сформировалось припущенническое население деревни. Здесь не было вотчинников.

Нам не известно этническое происхождение тептярей. По истечении значительного времени служилые татары вошли в состав тептярей, а чуваши находились в сословии государственных крестьян.

Несколько слов о названии деревни. Она расположена при одноименной речке. Но гидроним берет свое начало от антропонима – имени тептяря Улкана. Его сын Итей Улканов (тамга \dot{X}) участвовал в припуске служилых татар в 1792 и 1795 гг. Вместе с ним в договорных письмах свои тамги поставили башкир Мустафа Исмаев, тептяри Балтакай Аднагулов (сыновья Хусаин, Бакий), Абзелит

Минигулов (сын Минлибай), Кинзя Исааков, Амин Кидралин (сын Мухаметкарим), Яркей Курбанов, Амир Урусулов.

Перед 1870 г. чуваша в 3–4 верстах от коренной деревни создали свое поселение, состоявшее тогда из 15 дворов с 40 мужчинами и 52 женщинами. В 1905 г. эти деревни отличаются и названиями: Улкан татарский и Улкан чувашский. В 1920 г. они названы точно так же, как и сегодня: Татар-Улканово и Чуваш-Улканово. В 1905 г. в последней в 35 домах проживали 110 мужчин и 98 женщин, в 1920 г. в 49 дворах – 122 чуваша и 123 чувашки. Здесь с конца XIX в. было известно начальное училище.

Численность и этнический состав коренной деревни показаны в табл. 63.

Таблица 63

Годы	Количество припущенников				
	башкир	тептярей	татар	чувашей	домов
1762	нет свед.	19	–	–	–
1783	–«–	83	–	–	–
1795	20	91	2	–	–
1816	24	135	1	–	16
1834	28	154	1	28	–
1850	39	208	–	30	–
1859*	42	247	–	35	76
1870	322	–	–	–	122
1905	Всех: 540		–	–	230
1920	712	–	–	–	288

Как видим, с 1870 г. по 1920 г. все тептяри были перечислены в башкирское сословие, что не соответствует действительности: тептяри составляли подавляющее большинство жителей деревни. В 1859 г. башкиры м.п. составляли 17 %, тептяри – 83 % всех жителей-мусульман. Поэтому справедливо было бы показать население деревни прежде всего тептярским, затем – башкирским. По косвенным материалам (в восстании Пугачева участвовали 19 ясачных татар) можно утвердительно сказать, что в тептярское сословие перешли ясачные, частично и служилые татары.

Много башкирских поселений Канлинской (Кальнинской) волости относится к Туймазинскому району. Исследователи неоднозначно раскрывают историю племени канлы. Одни из них считают временем возникновения Канлинского союза XI–XII вв. (в приаральских степях на печенежско-огузской основе) и сближают этноним «канглы» с другим самоназванием печенегов «кангар». Другие утверждают, что «канглы» – этнические преемники кангюйцев, создавших в последние века до нашей эры обширное государство Кангюй на Сырдарье и прилегающих к ней землях. Третьи предполагают, что канглы и кипчаки были союзными, но одновременно и соперничающими племенами⁸¹. Единая канлинская община по

⁷⁷ В опубликованном источнике указана неточная дата припуска тептярей в д. Улканово по указу Уфимской провинциальной канцелярии от 1779 г. Малоизученные источники по истории Башкирии. С. 114.

⁷⁸ ЦГИА РБ. Ф. 2. Оп. 1. Д. 4871 (1). Л. 13; Ф. 172. Оп. 1. Д. 69. Л. 204.

⁷⁹ Там же. Ф. 172. Оп. 1. Д. 69. Л. 8.

⁸⁰ Там же. Ф. 138. Оп. 1. Д. 671 (1834 г.).

* До 1859 г. численность населения деревни показана в душах мужского пола.

⁸¹ Кузеев Р. Г. Происхождение башкирского народа. С. 381.

мере усиления колонизации Башкортостана русскими и другими крестьянами добивалась от властей закрепления за ней всех своих вотчинных земель. Лишь в 17180 (1672) г. канлинцы смогли получить царскую грамоту, которая узаконила их земельное владение с указанием его границ [по левому берегу р. Кармасан с вершин до ее устья, с устья и до вершин двух речек Пушияты (?), до вершины р. Усень по обоим ее берегам, до Еланской волости, отсюда до устья р. Сарсаз, до вершины р. Базы, отсюда на р. Еланку, отсюда до вершины р. Куваши, до Ельдякской волости, с вершины р. Бирь до Бураев лес, до устья р. Кармасан]⁸². Озеро Асылыкуль («Ачилы») стало предметом спора между канлинцами и минцами, но вопрос был решен в пользу первых⁸³.

До середины XIX в. Канлинская волость в источниках называется Кайлинской или Кальнинской, редко Канлинской. Были деревни под этими названиями: Кайлы, Калны, Кыр-Калны, Канлы⁸⁴.

В конце XVII в. единая община Канглы раздробилась на тюбы. По Р. Г. Кузееву, их четыре: идель-канлы, юрактау-канлы, актау-канлы, кыр-канлы. По источникам XVIII – XIX вв. тюбы названы по именам глав и гидронима (озеро Актау): Тукбаева, Балгазина, Актова, Урмекеева. Все они или их сыновья известны по источникам: Урмекей Кунгильдин – житель д. Кыр-Канлы, затем переименованной в Урмекеево (1710 г.); Урускул Балгазин и др.⁸⁵ Три тюбы Канлинской волости в начале XIX в. владели 217 тыс. и Тукбаева тюба – 10 тыс. десятин земли.

Все канлинские населенные пункты, находящиеся сейчас в составе Туймазинского района, относились к Урмекеевой тюбе. Из них 6 деревень при р. Нугуш составляли 17-ю юрту 12-го башкирского кантона. Жители всех поселений – безземельные башкиры, принятые канлинцами на правах припущенников.

Первая из деревень называется Тюпкильды. Ранее упоминание о ней относится к 1714 г., когда канлинцы-вотчинники припустили сюда безземельных башкир.

Развитие деревни проследим по следующим данным.

Таблица 64

Годы	1795	1816	1834	1859	1870	1895	1905	1920
Кол-во (об. пола)								
башкир	180 22*	284 26	386	609 68	632 98	978 160	1110 117	1114 232
тептярей	4	10	12					

Следует подчеркнуть, что в 1859 г. все жители названы припущенниками, что соответствует действительности, в 1870 г. – башкирами, в другие годы – тептярями. Дело в том, что башкиры, ставшие в 30-х гг. XVIII в. припущенниками канлинцев, вышли из Айлинской волости будущего Троицкого уезда (уезды образованы в 1781–

1782 гг.)⁸⁶. Таким образом, жители д. Тюпкильды – бывшие вотчинники-айлинцы.

В 1843 г. на 386 башкир было засеяно 272 пуда озимого и 1744 пуда ярового хлеба, посажено 48 пудов картофеля.

Д. Ермухаметово основали башкиры д. Касаево Еланской волости, принятые канлинцами по договору от 14 июля 1738 г. «для поселения при р. Кармасан и другим урочищам»⁸⁷. Вместе с еланцами в ее создании участвовали бывшие вотчинники Айлинской волости Троицкого уезда. Последние составляли подавляющее большинство жителей села⁸⁸.

Рост численности населения деревни показан в таблице.

Таблица 65

Годы	1795	1834	1859	1870	1895	1905	1920
Кол-во (об. пола)							
башкир	245 31	499 43	787 102	891 143	1257 217	1480 243	1574 349

В 1895–1905 гг. в источниках национальный признак отсутствует, в 1920 г. все жители – тептяри. Однако здесь наблюдается то же самое, как было сказано о предыдущей деревне.

К 1838 г. был жив ветеран Отечественной войны 1812 г. зауряд-есаул Имангул Юсупов сын Иликов, 1777 года рождения, воевавший в составе 11-го башкирского полка⁸⁹. Его сыновья Абдулгарей (17 лет), Арслангарей (5), Сайдгарей (4), Якуп (1).

В 1843 г. 499 башкир засеяли 472 пуда озимого и 2328 пудов ярового хлеба.

Д. Бикметово – поселение припущенников из башкир и тептярей. Время их заселения определено договором о припуске от 15 декабря 1760 г.⁹⁰

В 1795 г. здесь проживали в 6 дворах 93 башкира, в 2 дворах 13 тептярей, в 1 дворе 3 татарина.

В 1834 г. башкир было 239 (15 дворов), тептярей – 20 человек. В 1859 г. все правильно названы припущенниками – 509 человек (63 двора), но без определения их этнического происхождения. 602 башкира и 38 татар при 109 домах было в 1870 г., 1356 башкир при 251 дворе – в 1920 г.

В 1843 г. на 229 башкир было засеяно 344 пуда озимого и 1192 пуда ярового хлеба, посажено 8 пудов картофеля.

Д. Туктагулово была основана припущенниками из башкир и тептярей. Первое ее упоминание относится к 1752 г. Свое пребывание в деревне припущенники оформили с вотчинниками Канлинской волости в 1755 г.⁹¹ Через 7 лет по VII ревизии тептярей насчитывалось 40 душ м.п.*

⁸⁶ Там же. Ф. 2. Оп. 1. Д. 1257. Л. 18.

⁸⁷ Там же. Д. 4678. Л. 15.

⁸⁸ Там же. Д. 1257. Л. 18.

⁸⁹ Там же. Ф. 2. Оп. 1. Д. 4022. Л. 53.

⁹⁰ Малоизученные источники по истории Башкирии. С. 114.

⁹¹ Там же. С. 115; МИБ. Т. 4. Ч. 1. С. 39.

* Выбыли «в башкирский род» в 1763 г. 43 мужчины, в 1794 г. – 62 человека обоего пола. ЦГИА РБ. Ф. 138. Оп. 2. Д. 34.

⁸² ЦГИА РБ. Ф. 100. Оп. 2. Д. 555. Л. 66–67; Ф. 1. Оп. 1. Д. 1150. Л. 62.

⁸³ ЦГАДА. Ф. 1173. Оп. 1. Д. 1330. Л. 15.

⁸⁴ МИБ. Ч. 1. С. 192; Т. 3. С. 62–63.

⁸⁵ Там же. С. 345; Т. 3. С. 62.

* В знаменателе показано количество дворов.

Первая советская перепись указала ошибочно всех жителей башкирами, но они составляли половину населения деревни. Должны были показать башкир и тептярей.

Нелишне будет, если отметим, что тептяри, зафиксированные в 1762 г., были первоначально ясачными татарами.

Дальнейшее развитие деревни и этнический состав ее жителей характеризуется в следующей таблице.

Таблица 66

Годы Кол-во (об. пола)	1762	1783	1795	1834	1859	1905	1920
башкир	нет свед.		122	297	309	1470	1834
тептярей	87	162	103	663	678		—

В 1870 г. указано наличие двух мечетей, «училища».

В 1843 г. 297 башкир засеяли 312 пудов озимого и 1528 пудов ярового хлеба. Ими было посажено 48 пудов картофеля.

Д. **Нугуш** («Туктагулово тож») являлась выселком из д. Туктагулово. В 1795 г. она состояла из 12 домов, где жили 54 мужчины и 48 женщин. Все — башкиры. В 1816 г. их было 105 человек при 11 дворах, в 1834 г. — 142 (12 домов), по другим данным, в 50 дворах — 479 башкир, в 1859 г. — 189 (21 двор), в 1870 г. — 197 башкир при 35 дворах. В материалах переписи 1920 г. ее нет.

В 1843 г. 142 жителя засеяли 192 пуда озимого и 560 пудов ярового хлеба, посадили 16 пудов картофеля.

* * *

В 18-ю юрту 12-го кантона входили 11 башкирских деревень (из них 8 сегодня относится к Туймазинскому району), в том числе к Канлинской волости относились 4. Более ранней из них является д. **Урмекеево**. Названа так по имени влиятельного канлинского вотчинника Урмекея Кунгилдина, припускавшего 3 октября 1710 г. ясачных татар Якупа Немичева, Рысая Давлеткильдеева, Сапара Бикметова⁹². Тогда он жил в д. **Кыр-Канлы**, затем переименованной в Урмекеево. Кыр-Канлы — коренное поселение башкир-вотчинников Канлинской или Кыр-Канлинской волости.

Еще 16 августа 1710 г. Урмекей, Сююш Сарагулов «с товарищи» припустили в свою вотчину по р. Чермасан татар д. Тавларово Сеита Илкина, Ахмета Тукаева за участие их в уплате казне башкирского ясака⁹³.

В другом припускном договоре от 19 августа 1704 г. кыр-канлинец Аблай Исанбаев с сыном Балтаем припустил башкир Якупа Маметева с его братом Рысаем Давлеткильдеевым на свою вотчину в вершинах р. Сюнь. Башкиры Якуп и Рысай — выходцы из д. Тавларово. Сын Якупа впоследствии стал кантонным начальником 10-го башкирского кантона. Он защищал Уфу от пугачевцев, где «служил изрядно», но земляки-пугачевцы разорили

его дом. За это он получил от властей 100 руб. и после подавления восстания был удостоен «серебряной медали и сабли». Жил в д. Тавларово⁹⁴.

3 октября того же года Урмекей принял на свою вотчину из той же д. Тавларово еще ясачных татар Москова Табеева, Урку Урмеева, Сюрмея Алышева «с товарищи» в 14 дворах с условием уплаты ему по одной кунице в год (границы его вотчины: с д. Тавларово по левой стороне Куревой дороги на р. Идыш вверх до канлинской линии, отсюда до вершины Карамалы, до первого Кунлюка, затем отсюда назад по Юкаликулю до его устья)⁹⁵. Есть еще и другие припуски тептярей по договорам от 24 марта 1714 и 1771 гг.⁹⁶ Тогда припускались башкиры из Айлинской волости Троицкого уезда. В 1858 г. башкир-припущенников было 46 душ м.п.⁹⁷

Так сформировалось этнически смешанное население Урмекеево. Это видно в следующей таблице.

Таблица 67

Годы Кол-во (об. пола)	1783	1795	1834	1859	1870	1895	1920
башкир	нет свед.	67	75	312	363	702	—
тептярей	66	10	12		75		
татар	—	—	36	47	51	949	188

Если башкирское население в конце XVIII в. составляло почти 90 % жителей, то в середине 30-х гг. XIX в. — только 34 %. В 1834 г. из 75 башкир 36 были припущенниками. В 1870 г. тептяри были показаны в составе башкир, а в 1920 г. башкиры — среди тептярей и татар. В обоих случаях допущена ошибка.

В 1843 г. на каждого из 75 башкир сеяли по 7,2 пуда хлеба.

Во время башкирского восстания 1735–1739 гг. вокруг этой деревни разворачивались важные события. В частности, карательный отряд начальника Комиссии башкирских дел генерал-лейтенанта А. И. Румянцева в конце июня 1736 г. остановился лагерем у д. Урмекеево. Тогда один из предводителей восставших башкир старшина Юрматынской волости Кильмяк-абыз Нурушев с 8-тысячным отрядом напал на лагерь генерала, но встретил упорное сопротивление. Несмотря на потери, Румянецв смог выиграть сражение и рассеять отряд Кильмяка, который был вынужден некоторое время скрываться в камышах озера Кандры⁹⁸.

Деревня при устье р. Чукады **Чукадытамак** также относилась к Урмекеевой тюбе Канлинской волости. Это поселение безземельных башкир-припущенников, вышедших из Айлинской волости Троицкого уезда⁹⁹, сохранивших свое сословие, не переходя в тептяри. Одна-

⁹⁴ ЦГИА РБ. Ф. 2. Оп. 1. Д. 430. Л. 26.

⁹⁵ МИБ. Т. 3. С. 63.

⁹⁶ Малоизученные источники по истории Башкирии. С. 110, 115.

⁹⁷ ЦГИА РБ. Ф. 10. Оп. 1. Д. 1257. Л. 18.

⁹⁸ ОИБ. Т. 1. Ч. 1. С. 177.

⁹⁹ ЦГИА РБ. Ф. 10. Оп. 1. Д. 1257. Л. 18.

⁹² ЦГИА РБ. Ф. 2. Оп. 1. Д. 430. Л. 27; МИБ. Т. 3. С. 62.

⁹³ МИБ. Т. 3. С. 60.

ко нам не известны точное время их поселения и дата договора с канлинцами о припуске. Предположительно можно указать 30-е гг. XVIII в. как время их припуска канлинцами.

Все ревизии и переписи этническое происхождение их правильно указывают как башкирское, что видно в табл. 68.

Таблица 68

Годы Кол-во (об. пола)	1795	1816	1834	1859	1870	1896	1920
башкир	<u>111</u> 15	<u>198</u> 35	<u>319</u> 36	<u>612</u> 87	<u>680</u> 121	<u>1007</u> 173	<u>1285</u> 265

В 1864–1919 гг. Чукадытамак – центр одноименной волости, здесь были правление, мечеть, 3 мельницы. По VIII ревизии в 36 дворах 7 глав семей имели по несколько жен. Посев хлеба на каждого из 319 человек равнялся лишь пуду хлеба (1843 г.). Картофель еле-еле проникал в общество чукадытамаковцев: тогда было посажено 12 пудов.

Формулярный список одного из жителей, походного старшины Тазитдина Кулушева (1783 г.) дает интересные сведения о видах службы башкирских казаков: в 1806–1812 гг. находился с отрядом башкир в ставке казахского хана Ширгазы, затем на летней пограничной службе вдоль р. Яик (Урал) в районе Илецкой Защиты препровождал в г. Уральск казенный транспорт с продуктами¹⁰⁰.

Около озера Кандры на карте 1737 г. показана одноименная деревня¹⁰¹. На карте 1781 г.¹⁰² их уже две. Одна из них и есть д. **Кандрыкуль** – поселение башкир-канлинцев, владельцев вотчин из Урмекеевой тюбы. Они в 1782 г. приняли тептярей, с которыми через 3 года 2 июня оформили договорную запись, узаконив их припуск¹⁰³.

О развитии деревни приводим таблицу.

Таблица 69

Годы Кол-во (об. пола)	1783	1795	1834	1859	1870	1896	1920
башкир	–	<u>156</u> 25	<u>304</u> 33	} <u>570</u> 87	<u>648</u> 105	} <u>1148</u> 154	<u>1253</u> 224
тептярей	26	38	177		–		–

В 1843 г. посев равнялся 1128 пудам хлеба. Это означало, что на каждого из 304 жителей приходилось по 3,7 пуда. На всю деревню было посажено 24 пуда картофеля. В деревне были мечеть и мельница. Тогда же по 100 ульев приходилось на башкир и тептярей.

В 1834 г. здесь было 6 двоюродных и 2 троюродных; один из них 55-летний Кадыргул Сулейманов; его сыновья Ямангул, Исламгул, Имангул.

Д. **Кандры-Кутуй** – поселение канлинцев-вотчинников. Она не отмечена V ревизией 1795 г., но в 1816 г. в ней зафиксировано 15 дворов с 114 жителями. Значит, она возникла между этими годами. При этом отметим, что она выделилась из д. Кандрыкуль. Такое утверждение основано на том, что в этих поселениях жили братья Кудайметевы (или Кудашметовы): в коренной – Кучум, Кусем, Кунзяп, Яней (1758–1822) Кудашметовы, в новой – Хатынбай, Мендияр, Сензяп (1765–1819) Кудашметовы. Первопоселенцем д. Кандры-Кутуй был их брат Кутуй Кудайметов (1759–1819). Его сыновья Абдулнасыр, 1789 г., Гадильша, 1783 г., и Гали, 1779 г. Последний служил юртовым старшиной; его сын Ахметша. В 1859 г. зафиксированы Мухамет (1791–1858), Абдулзелил (1793–1857), Арслан (1803 г.), Габдулвахит (1807 г.), Гумер (1809 г.), Габдулгаллям (1811–1853), Габдрафик (1815 г.), Тухватулла (1820 г.) Кутуевы (ЦГИА РБ. Ф. 138. Оп. 2. Д. 735).

Таблица 70

Годы Кол-во (об. пола)	1816	1834	1859	1870	1905	1920
башкир	<u>114</u> 15	<u>176</u> 22	<u>255</u> 36	<u>272</u> 48	<u>580</u> 96	<u>804</u> 148

В 1843 г. на каждого из 176 жителей было засеяно по 2,5 пуда хлеба. 150 ульев имели в собственности ее жители.

Д. **Букаево** – поселение башкир-вотчинников – с середины XVIII в. становится национально смешанным. По договору от 24 июля 1758 г. они припустили марийцев, ставших тептярями.

Известны сыновья и потомки первопоселенца Букая. Старший из них Бикташ Букаев (1763–1831), его первый сын Ишмухамет (его Мухаметханнан, Мухаметлатиф), второй сын Абдуллатип (его Абдулгафар, Афлятун). Младший сын Букая Нуруш, 1767 г., еще был жив в 1834 г.; его сын Гайнулла, 1794 г.; его сыновья Мухаметгали, Габидулла, Мухаметсалим, Мухаметкарим, Хайбулла, Абдулла.

Сегодня нет д. Букаево, но все-таки проследим ее развитие.

Таблица 71

Годы Кол-во (об. пола)	1783	1795	1816	1834	1859	1870	1917	1920
башкир	нет св.	31	58	84	} 134	142	323	} 441
марийцев-тептярей	25	18	34	40		56	103	

У башкир-мусульман была мечеть. Аульская община имела кузницу, 4 мельницы. У башкир зафиксировано 35 ульев, 125 бортей, у марийцев – 54 улья. На 84 башкира было засеяно 120 пудов озимого и 256 пудов ярового хлеба.

¹⁰⁰ ЦГИА РБ. Ф. 2. Оп. 1. Д. 4022. Л. 18.

¹⁰¹ МИБ. Т. 4. Ч. 1 (Приложение).

¹⁰² ЦГВИА. Ф. ВУА. Д. 20627.

¹⁰³ Малоизученные источники по истории Башкирии. С. 114.

* * *

Д. **Кыска-Елга** – поселение канлинцев-вотчинников. Однако они составляли незначительную часть жителей: 10 человек в 1834 г. Подавляющее большинство сельчан представляли башкиры-припущенники: 274 человека в 1834 г. Жили здесь и тептяри, которые поселились по договору с канлинцами от 1785 г.¹⁰⁴

В первой половине XIX в. башкиры находились в составе 16-й юрты 12-го башкирского кантона.

Таблица 72

Кол-во (об. пола)	Годы				
	1795	1834	1859	1870	1920
башкир-вотчинников	109	10	427	479	985
башкир-припущенников	17	274	65	80	190
тептярей	14	44	—	—	—
	5				

В 70-х гг. XIX в. в деревне действовали мечеть и «училище».

В 1843 г. на 274 башкира было засеяно лишь 16 пудов озимого и 528 пудов ярового хлеба, посажено 8 пудов картофеля.

16-й юрте подчинялись и деревни Кубовской волости. Кубовцы в годы Генерального межевания имели 39 тыс. десятин земли. Вотчинников по VII ревизии насчитывалось лишь 254 души м.п. (33,3 %), в то время как припущенников было 507 душ м.п. (66,7 %)¹⁰⁵.

Одно из трех кубовских поселений называется **Сайраново**, по которому у нас мало материала. О припуске тептярей в 1840 г. было сказано, что они владеют землей «без документов более 200 лет совместно с башкирами-вотчинниками». О припуске татар нет сведений.

Таблица 73

Кол-во (об. пола)	Годы					
	1795	1816	1834	1859	1870	1920
башкир	53	90	134	284	578	948
служилых татар	9	27	23	34	94	174
тептярей	37	34	39	—	—	—
	5	13	5			
	13		182			
	4		30			

В 1843 г. 134 башкирами было засеяно 608 пудов озимого и 480 пудов ярового хлеба. Посадили 24 пуда картофеля. Имели 135 ульев.

Д. **Арсланбеково** становится этнически смешанной в середине XVIII в., когда по договорам от 12 октября 1758 и 1 марта 1781 гг. кубовцы-вотчинники приняли тептярей¹⁰⁶.

¹⁰⁴ Малоизученные источники по истории Башкирии. С. 116.

¹⁰⁵ ЦГИА РБ. Ф. 2. Оп. 1. Д. 1506. Л. 64.

¹⁰⁶ Малоизученные источники по истории Башкирии. С. 114.

Абдулгаллям Гадельшин, 1782 г., в 30-х гг. XIX в. служил юртовым старшиной 18-й юрты 12-го башкирского кантона. Он имел серебряные медали «За взятие Парижа 19 марта 1812 года» и «В память Отечественной войны 1812 года», когда «с 5-м башкирским полком против французских войск находился»¹⁰⁷.

Таблица 74

Кол-во (об. пола)	Годы						
	1783	1795	1834	1859	1870	1905	1920
башкир	—	35	128	307	248	1090	—
ясачных татар	—	12	—		нет св.		565
тептярей	74	48	321		—		

Между 1905–1919 гг. образовалась д. **Ново-Арсланбеково**, куда переехали вотчинники, которых в 1920 г. насчитывалось 714 человек при 140 дворах.

В 1843 г. 12 башкир засеяли 64 пуда озимого и 322 пуда ярового хлеба.

* * *

Несколько поселений Киргизской волости входят в состав Туймазинского района. Это – Аблаево, Тукмак-Каран, Бятки. О волости мы уже говорили, когда речь шла о селах Шаранского района.

Д. **Аблаево** по рр. Ик и Акуш в 1795 г. состояла из 8 дворов с 53 башкирами и одного дома с 2 служилыми татарами¹⁰⁸. По VII ревизии 1816 г. этнический состав жителей еще больше усложняется. Аблаевцы-вотчинники приняли безземельных башкир и мишарей.

Таблица 75

Кол-во (об. пола)	Годы			
	1834	1859	1870	1920
башкир (вотчинников и припущенников)	104	169	177	527
мишарей	94	—	—	—
татар	140	—	—	—

Как видно, мишари и татары по истечении 60-летнего срока договора до 1859 г. переехали в другие поселения, поэтому учитывались одни башкиры и в последующих переписях. В 1917 г. в 90 дворах проживали 540 башкир¹⁰⁹.

В 1804 г. на 104 башкира было засеяно лишь 168 пудов хлеба.

Относительно названия и возраста деревни следует сказать следующее: в 1834 г. VIII ревизия зафиксировала 58-летнего Ихсана Аблаева, сына первопоселенца. Возраст Ихсана (1776 г.) дает нам возможность предположить время возникновения деревни – вторая половина XVIII в.

¹⁰⁷ ЦГИА РБ. Ф. 2. Оп. 1. Д. 4023.

¹⁰⁸ ЦГАДА. Ф. 1355. Д. 929. Л. 91.

¹⁰⁹ Башкирский край. Вып. 1. С. 108.

Д. **Тукмак-Каран** — тоже сравнительно молодое по возрасту поселение башкир-киргизцев. Она была известна и под названием Гауыл. Здесь жили и торговые и ясачные татары. Часть татар не имела документов на пользование земли, остальные были приняты по договору от 27 сентября 1739 г.¹¹⁰

Развитие деревни можно проследить по следующей таблице.

Таблица 76

Годы Кол-во (об. пола)	1795	1834	1858	1870	1917	1920
башкир	15	67	96 11	145	128	—
торг. татар	2	14		23	20	—
ясач. татар	16	—		—	—	—
	45	46		53	196*	306
	8	7			28	60

Торговые татары между 1816–1833 гг. оставили данное поселение. Перепись 1920 г. ошибочно показала этническое происхождение жителей: здесь жили и башкиры, и татары.

В 1843 г. на каждого из башкир сеяли лишь 1,5 пуда хлеба. Было посажено 12 пудов картофеля. Им принадлежало 70 ульев.

В д. **Бятки** при одноименной речке башкиры-вотчинники припустили тептярей и служилых татар на основании заключенных с ними договоров от 22 июня 1752 и 1753 гг. Ясачные татары Муса и Танатар Дусаевы, сотник из Казанского уезда Тойка Габдуллин, ясачный татарин из д. Стерлитамаково по р. Стерля, притоку р. Ик Мухаметсалим Ишметов с сыновьями и братьями, мулла из д. Катай Адигам Ибрашев получили разрешение «заводиться домами в д. Бетки и пользоваться угодьями», за что башкиры получили от них по 2 руб. с каждого. А ежегодная плата их равнялась 10 коп. с двора. В 1753 г. вотчинники уступили им «лес» под названием Каракю Урман с условием уплаты 5 руб. в год¹¹¹.

Таблица 77

Годы Кол-во (об. пола)	1783	1795	1816	1834	1859	1870	1920
башкир	—	12	14	13	191	217	—
служилых татар	—	9	22	29		25	—
тептярей	48	60	80	96		—	501

Данные об этническом составе жителей за последние две переписи искажают действительное положение. В первом случае тептяри оказались в составе башкир, во втором — наоборот: башкиры среди тептярей. Среди башкир были, кроме вотчинников, и припущенники. К первым из них принадлежали Гузаир Кулчанов

(1772–1823) с сыновьями Хусаином, Кульшарипом и внуком Шарафутдином и Исламгул Утягулов, 1772 г., с детьми Абдулатифом, Абдулмазитом, Абдуляппаром. В 1917 г. башкиры-припущенники оказались среди тептярей¹¹².

В восстании Пугачева участвовали 8 ясачных татар.

Посев хлеба в 1843 г. равнялся 8 пудам на каждого из 13 башкир.

Тептярские деревни

Тептярских деревень много в районе. Сначала обратим внимание на раннюю историю населенных пунктов, основанных на вотчинных землях башкир Кыр-Еланской волости.

Одна из них — **Каран-Бишинды** (название от гидронимов), возникшая на основании договора кыр-еланцев. Вот его текст. «1760 года Уфимского уезда Казанской дороги Зиланской волости Тынламасской тюбы вотчинники-башкирцы со общаго согласия дали сие договорное письмо онаго же уезда команды старшины Аптикея Московова вотчинники башкирцы Айдар Дюскилов, Заит Килеев, Бикбов Кидыкеев, Сайт Муслуков, Якуп Ниязов, Салим Исмаилов, Уразмет Исмаилов, Сулюк Юсупов команды старшины Нияза Ибраева тептярям Фаизу Абезову, Баизу Абезову, Кансуяру, Янаберды, Еманаю Мурзаковым, Сафару Юлдашеву, Мансуру Муртазину, Килметю Галиеву, Акариму Бердыеву, Сагиту Заитову, Гали Авязову в том, что припустили мы их на жительство на жалованную землю, за это получили 30 рублей и с платежей ежегодно по 15 коп. с двора¹¹³. Ясачные татары поселились по договорам от башкир в 1767 и 1782 гг.¹¹⁴ Здесь уточнены имена владельцев земли — башкир Утяша Байгулова и Аптикея Токчурина.

Таблица 78

Годы Кол-во (об. пола)	1783	1795	1816	1834	1858	1870	1917	1920
тептярей	30	37	64	90	110*	250	557	568**
гос. крест. (из татар)	—	—	8	11***	—	—	—	—
марийцев	—	—	—	—	—	—	23	—

На право пользования землей тептяри д. **Тукаево** ссылались на указ из Уфимской провинциальной канцелярии от 9 августа 1770 г. Однако этот указ был лишь подтверждением их прав на землю. Но тептяри были припущены башкирами в 1765 г. Через два года возник спор о земле с владельцами вотчин Кыр-Еланской волости, который был улажен в 1767 г.¹¹⁵

¹¹² Башкирский край. Вып. 1. С. 108.

¹¹³ ЦГИА РБ. Ф. 2. Оп. 1. Д. 4871 (1). Л. 108; Ф. 172. Оп. 1. Д. 69. Л. 118.

¹¹⁴ Там же.

¹¹⁵ Там же. Ф. 1. Оп. 1. Д. 512. Л. 164.

* До этого года показаны души м.п., с 1870 г. — все население.

** Названы башкирами.

*** Затем были переведены на жительство в д. Карамалы-Валитово.

¹¹⁰ ЦГИА РБ. Ф. 172. Оп. 1. Д. 18. Л. 17.

* Татары названы тептярями.

¹¹¹ ЦГИА РБ. Ф. 172. Оп. 1. Д. 18. Л. 2, 36, 44, 81.

В конце XIX в. в деревне было 2 мечети, 3 мельницы, кузница, хлебозапасный магазин, 2 бакалейные лавки.

Таблица 79

Годы	1783	1795	1834	1858	1870	1895	1920
Кол-во (об. пола)							
тептярей	93	138	301	545	658*	1447	1586**

Дд. Аднагулово, Кальшали, Верхний Сардык и Нижний Сардык (Биганово) возникли на основании предоставленных тептярям царских грамот от 21 февраля 7134 (1626) и 7 октября 7184 (1676) гг. Основанием для владения землей ясачными татарами служило договорное письмо от 4 октября 1753 г., данное им кыр-еланцами¹¹⁶.

Жители д. Аднагулово в 1873 г. писали в своем прошении о том, что «250 лет тому назад предок наш Аднагул поселился на башкирской земле и основал деревню Аднагулову, которая носит то наименование по имени первого поселенца оной. С тех давних лет его потомки 250 лет с лишним бесспорно пользовались как усадьбою, так и землею, прилегающею к д. Аднагуловой без всякого спора»¹¹⁷.

Здесь наблюдаем удивительное совпадение утверждения жителей и царской грамоты о времени основания их поселения: 1623 и 1626 гг. с разницей лишь в 3 года.

Таблица 80

Годы	1783	1795	1816	1858	1870	1905	1917	1920
Кол-во (об. пола)								
тептярей	146	167	196	338	457	1205	1704	—
башкир	—	—	21				6	—
служилых татар	—	—	38	29	—	—		
ясач. татар	—	—	72				—	—

Перепись 1920 г. ошибочно показала этническую принадлежность жителей. Как видно по таблице, Аднагулово — поселение тептярей и татар. Башкиры-припущенники, «вышедшие по царскому Манифесту из заграницы в 1815 г. и причисленные в д. Аднагуловой», составляли крайне незначительную часть населения. Перечислим их имена по переписи 1816 г.: Мухаметшарип Ермаков (сыновья Габидулла, Абдулла), Исмаил Абзелилов (сыновья Хусаин, Хасан), Юсуп Мухамадияров (сын Юнус), Абдугафар Сайфуллин (сын Хабибулла), Минибай Батыршин (сын Муса)¹¹⁸.

Сохранились интересные сведения о расслоении крестьянства. В 1915 г. в д. Аднагулово из 302 дворов беспосевных было 5,6 %, маломощных с посевом от 4 до 10 десятин — 32,4 %, зажиточных крестьян и кулаков

* Показаны татарами.

** Названы башкирами.

¹¹⁶ Малоизученные источники по истории Башкирии. С. 114; ЦГИА РБ. Ф. 1. Оп. 1. Д. 1364. Л. 5–6.

¹¹⁷ Малоизученные источники по истории Башкирии. С. 114; ЦГИА РБ. Ф. 10. Оп. 1. Д. 1281. Л. 19.

¹¹⁸ ЦГИА РБ. Ф. 138. Оп. 2. Д. 456 (1818 г.). Л. 792.

с посевом свыше 10 десятин — 12,3 %. Из 1540 десятин посева 40,9 % принадлежали 12,3 % хозяйств высшей группы, т.е. в среднем по 17 десятин на одно хозяйство, тогда как 49,7 % маломощных хозяйств имели всего 20,5 % посева, или 2,1 десятины на один двор. Из 302 хозяйств насчитывалось 8,3 % лишенных всех видов скота, бескорвных — 17,5 %, безлошадных — 28,4 %. В то же время 7,3 % дворов высшей группы имели 25 % коров и 4,8 % дворов — 19 % лошадей¹¹⁹.

По словам сельчан, аднагуловцы основали новое поселение под названием **Субханкулово**¹²⁰. Бывший его житель, ныне уфимец Хабибулла Муллазаялович Муллазаялов, 1909 года рождения, подполковник в отставке, на основании записей по истории родного села, составленных его отцом, утверждает, что первопоселенцем был его далекий предок Субханкул Мансуров. Вместе с ним открываем дело о материалах V ревизии 1795 г., где и находим этого Субханкула Мансурова, которому исполнилось 56 лет, т.е. он был 1739 года рождения. Жил в этой же деревне и другой Субханкул по фамилии Масыгутов, 1758 г.¹²¹

Считать одного из них основателем одноименного поселения невозможно по причине того, что эта деревня была известна еще в XVII в. Затем по договорам от 14 декабря 1748 г. и 1 февраля 1780 г. кыр-еланскими башкирами сюда были приняты новые группы тептярей¹²². Значит, был и третий Субханкул (т.е. первый по возрасту), живший еще в XVII столетии.

Проследим развитие деревни.

Таблица 81

Годы	1783	1795	1816	1858	1870	1895	1917	1920
Кол-во (об. пола)								
башкир	—	<u>37</u> 6	—	—	<u>292</u> 40	—	—	<u>666</u> 130
тептярей	122	155	272	565	—	<u>597</u> 84	<u>674</u> 119	—

В начале XIX в. возник выселок из Субханкулово под названием **Зигитяк** (Зиштяк, Субханкулово). В 1816 г. он состоял лишь из трех домов, где жили 6 душ м.п. тептярей и татар. В 1834 г. там было 4 жителя из татар, в 1859 г. — 352 припущенника, в 1917 г. — 451 тептяр, в 1920 г. — 456 тептярей.

Наблюдается неравномерное распределение жителей по годам их учета, что можно объяснить тем, что тептяри все учитывались по д. Субханкулово, но основная масса проживала в д. Зигитяк. Так, например, в 1816 г. из 272 тептярей в коренной деревне проживало только 84, в 1834 г. из 380 — только 164. Остальные жили в Зигитяке.

Генетическая связь жителей двух поселений и приводила к двойным их названиям: Субханкулово по-другому называли «Зигитяк тож».

¹¹⁹ ОИБ. Т. 1. Ч. 2. С. 414.

¹²⁰ ЦГИА РБ. Ф. 10. Оп. 1. Д. 1281. Л. 19.

¹²¹ Там же. Ф. 138. Оп. 2. Д. 34.

¹²² Там же. Ф. 2. Оп. 1. Д. 4871 (т. 1). Л. 90; Ф. 172. Оп. 1. Д. 69. Л. 243–245.

Кроме того, д. Субханкулово имела и третье имя — Зайкино или Смайкино, объяснить происхождение которых мы затрудняемся.

Башкирское население Субханкулово вошло в сословие тептярей. Что касается того, что два раза — в 1870 и 1920 гг. — ее жителей считали башкирами, то это следует принять как ошибку. Но это нисколько не означает, что среди тептярей вообще не было башкир.

На 57 дворов в 1834 г. приходилось 180 пчелиных ульев. В конце XIX в. были бакалейные лавки (2), имелась мечеть.

Теперь о двух-трех деревнях, выше нами упомянутых и основанных по царским грамотам 1626 и 1676 гг.

Одна из них **Кальшали**. Ниже приводим таблицу ее развития.

Таблица 82

Годы	1762	1816	1834	1858	1895	1920
Кол-во (об. пола)						
тептярей	20	146	209	500	1556	1780
мишарей	—	40	—			
сл. татар	—	106	141			
яс. татар	—	4				

В деревне были мечеть, 2 мельницы, бакалейная лавка, проводился еженедельный базар. У одного жителя была сукновалка.

Население д. **Верхний Сардык** формировалось и в последующих столетиях. В частности, ясачные татары были приняты по договору от 14 апреля 1795 г., 4 двора служилых татар Магадия Исланова, Кинзьябая Киикова и других — по договору от 26 сентября 1839 г. Перед 1834 г. тептяри припустили к себе чувашей.

Проследим рост численности населения.

Таблица 83

Годы	1783	1795	1816	1834	1858	1870	1895	1917	1920
Кол-во (об. пола)									
тептярей	128	160	232	266	—	—	933	159	1005
татар	—	—	30	34	455	24		—	—
чувашей	—	—	—	60	—	—	—	66	—
башкир	—	—	—	—	—	555	—	1015	—
русских	—	—	—	—	—	77	—	—	—

Сведения за 1870 и 1917 гг. следует считать ошибочными, поскольку до этого времени башкиры среди жителей не прослеживаются.

Д. **Нижний Сардык** по-другому называли Биганово. Первое название — от гидронима, оно — раннее. Второе — от антропонима, по происхождению более позднее. Сыновья Бигана были зафиксированы последними ревизиями XVIII в. Старший из них — Биганов Бигащ, который жил в 1713 — 1784 гг. Его сыновья Бакий, Назар, Сабир, Махмут, Максют, Бикчентай. Второй — Субханкул Биганов, 1732 г.¹²³ Часть деревни называли Биганово,

одно время их жителей даже учитывали отдельно. Например, в 1816 г. в д. Нижний Сардык жили до 20, в Биганово — 284 тептяря. В последующих ревизиях и переписях их жителей брали на учет вместе.

Таблица 84

Годы	1783	1795	1816	1834	1858	1870	1895	1917	1920
Кол-во (об. пола)									
тептярей	158	217	304 37	481 70	506 93	582	943	1244 217	—
башкир	—	160	—	—	—	—	—	—	1298 281
русских	—	—	—	—	—	—	—	8 1	—

В двух случаях (за 1795 и 1920 гг.) тептярей ошибочно назвали башкирами, хотя по материалам других ревизий они вообще не учитывались.

Д. **Агиртамак** (устье р. Агир) возникла в начале XVIII в. Ясачного татарина Тойку Султанова с детьми приняли к себе башкиры-кыр-еланцы по договору от 25 июня 1701 г. По договорному письму от 1 мая 1780 г. были припущены тептяри Ишберды Якупов и Тимер Маметов с условием уплаты оброка по 10 коп. с двора в год. 21 января 1809 г. башкиры обязались «оставить на жительстве в этой деревне тептярей 58, из ясачных татар 29 душ»¹²⁴.

Таблица 85

Годы	1762	1816	1834	1858	1870	1895	1920
Кол-во (об. пола)							
тептярей	60	150 35	274 39	211 34	374 67	729 121	864 162
татар	—	94	63 11	—	—	—	—

В 1870 г. жители имели мечеть и «училище» при ней. Трое владели 3 мельницами.

Д. **Райманово** ранее называлась **Кинзекеево**. Кинзекей по источникам нам не известен, как и Райман. В 1784 г. сын Раймана Рахманкул Райманов (1738 г.) упоминается в одном документе как старшина тептярской команды¹²⁵. В материалах V ревизии 1795 г. фигурируют его братья сотник Имангул, 1740 г., и Муллагали, 1749 г.

Тептярское население деревни сформировалось по заключенным с башкирами Кыр-Еланской волости договорам от 15 июня 1715 г. и 21 февраля 1742 г.¹²⁶ Значит, это население основано в начале XVIII в.

А теперь обратим внимание на содержание припущенных документов. Текст первого договора: «1715 году июня в 15-й день Уфимского уезду Казанской дороги Кыр-Еланской волости башкирцы Усеин Урсяков, Сюндюк Уразаев з братьями и с племянники дали сию запись тое же Казанской дороги деревни Чалман татарину Кадыру

¹²⁴ Там же. Ф. 172. Оп. 1. Д. 69. Л. 207.

¹²⁵ Там же. Л. 241.

¹²⁶ Там же. Л. 209, 212.

¹²³ Там же. Ф. 138. Оп. 2. Д. 34.

Тогашеву в том, что припустили они Усеин и Сеюндюкево Кадыра в вотчину свою по реке Усеню построится двором, пашню пахать и сено косить, в лесу бревна и дрова рубить и лубья снимать и в лесу вновь борти делать и всякого зверя и птицу и рыбу ловить, а в вотчине нашей где похотят селитца ему Кадыру одному с детьми, а посторонних никою в вотчину нашу не припускать, а с тою вотчины в казну великого государя есак платить ему Кадыру и всякие службы с нами в равенстве, а ходить ему Кадыру с детьми в лес Мусклу Буруну да в Калтин, в Емазинский лес да Кидаш лес да по речке Белебее в лес, верхняя межа той вотчины сею аз(?) на низую Усеню до черного осиннику и ево Кадыра ни в чем не изобижать, а буде они Усеин и Сеюндюк да братья наши племянники прочие сей записи в чем не устоим или станем ево Кадыра и детей ево ис той вотчины збивать и в чем изобижать или я, Кадыр, какое упорство в ясаке будет чинить и кто из нас в чем против сей записи не устоим и на нас кто не устоит, взять со сей записи за неустойку десять рублей денег. Сия запись и впредь в запись и с подлинной записи Усеин Урсяков ✕ и той же записи Сеюндюк Уразаев ✕ »¹²⁷.

Текст второго договора от 21 февраля 1742 г. нами не найден. Зато имеются тексты других припускных документов. Вот один из них: «1770 году сентября 6-го дня Япрыковской тюбы д. Япрыковой башкирцы Сююндюк Сагындыков, Мухаматшарип Елнов, Абдулмен Сююндюков, Усеинской тюбы д. Ильчимбетовой башкирцы Мавлют Дюмеев, Мустафа Муртазин, Бакир Мавлютов со общаго нашего согласия дали сие договорное письмо д. Улик-Елга тептярю Муканая Уразову иметь навечно жительство в д. Кинзикеевой, которому землю распахать, сено косить. взяли мы с означенного Уразова ныне с 3-х дворов 4 рубля, а впредь — по 10 коп. с двора»¹²⁸.

6 ноября 1770 г. ильчимбетовские башкиры по новому договору бессрочно припустили в д. Кинзикеево из той же Улик-Елги Ахмера и Усмана Чупашевых, из д. Тавларово Мавлюкея Зайтова. С припущенников они одновременно взяли по 3 руб. с каждого двора. В дальнейшем оброк в пользу башкир был установлен в размере 3 руб.¹²⁹

16 ноября того же года те же вотчинники из д. Ильчимбетово припустили из д. Улик-Елга тептяря Мазира Чупашева с условием уплаты им 10 руб.¹³⁰ 10 февраля 1784 г. вотчинники д. Япрыково оформили договор о припуске в д. Кинзекеево живущих здесь уже несколько лет тептяря команды Рахмангула Райманова, Бикова Кулбулдыева и брата его из команды башкирского старшины Кыр-Еланской волости Яхьи Якупова башкира Бирдегула Кулбулдыева¹³¹. И, наконец, служилые татары из дд. Утямышево и Нижний Ключ («Мансуркино тож») Бугульминского уезда в 1829 г. оформили купчую с тептярями деревни на приобретение земли в собственность, и 22 души м.п. переехали в д. Кинзекеево. Среди прибывших был Ахмер Мансуров, сын первопоселенца д. Мансуркино¹³².

Вот так формировалось население деревни.

¹²⁷ Там же. Ф. 2. Оп. 1. Д. 4871 (1). Л. 86.

¹²⁸ Там же. Ф. 172. Оп. 1. Д. 69. Л. 210.

¹²⁹ Там же. Л. 211.

¹³⁰ Там же. Л. 212.

¹³¹ Там же. Ф. 2. Оп. 1. Д. 4871 (1). Л. 241, 272. Сам по себе интересный факт: один из братьев находился среди тептярей, другой оставался в своем сословии — башкирском.

¹³² Там же. Л. 87.

А теперь приводим таблицу о развитии деревни.

Таблица 86

Годы	1783	1795	1816	1834	1850	1858	1870	1895	1920
Кол-во (об. пола)									
башкир-припущенников	—	—	2	4	8	8	568	}1127	1302
тептярей	106	106	160	174	282	322	—		—
государ. крестьян из татар	—	—	36	54	90	101	146		—

Приведенные статистические данные свидетельствуют о том, что в 1870 и 1920 гг. не могло быть столько башкир, поскольку их до этого было лишь чуть больше двух процентов. В данном случае тептяри были записаны башкирами. А по припускным документам нам уже известно, что тептярями стали татары разных сословий, а часть их сохранила сословную принадлежность к государственным крестьянам.

В конце XIX в. действовали две мечети. Здесь были кузница, мельница, 3 бакалейные лавки.

Д. Туркменево (ныне в составе г. Октябрьский) в опубликованных источниках впервые упоминается в 1792 г.¹³³ Однако архивный материал уточняет эту дату. Оказывается, что еще 28 февраля 1792 (1684) г. башкир Тышкы-Еланской волости Казак Токмаметов припустил сюда тептярей. По договорной записи 1738 г. здесь нашли приют чуваша (из д. Мукмино) и тептяри (из д. Наратасты). В 1743 г. были приняты мишари (из д. Бузинская). По договору 1750 г. кыр-еланский вотчинник Зиян Куллин с однообщинниками припустил в д. Туркменево башкир д. Барчина (Баргина) Байлярской волости Казанской дороги братьев Амана, Магадия, Наяза «с товарищи» и Сабая Усеинова с 6 дворами «с платежей по 1 рублю 20 коп. с двора»¹³⁴. И, наконец, 28 февраля 1792 г. были приняты тептяри¹³⁵.

А теперь обратим внимание на развитие деревни.

Таблица 87

Годы	1783	1795	1816	1834	1858	1870	1905	1917	1920
Кол-во (об. пола)									
башкир	—	—	—	—	—	490	}1015	11	—
тептярей	140	143	182	349	360	—		1292	1257
мишарей	—	60	82	82	128	—			—

Как видно по таблице, д. Туркменево была и оставалась поселением тептярей и мишарей. Башкиры, припущенные сюда в 1750 г., вошли в сословие тептярей. Сведения о числе башкир за 1870 г. не соответствуют действительности.

В деревне действовала мечеть, была мельница.

¹³³ Малоизученные источники по истории Башкирии. С. 111.
¹³⁴ ЦГИА РБ. Ф. 1. Оп. 1. Д. 1699. Л. 12; Ф. 2. Оп. 1. Д. 4678. Л. 22; Д. 4871 (2). Л. 27; Ф. 172. Оп. 1. Д. 69. Л. 128.

¹³⁵ Малоизученные источники по истории Башкирии. С. 111.

* * *

Д. **Старые Кандры** по опубликованным источникам известна с 1716 г. Она упоминается как д. Кандры, когда ее жителя из татар Сырыма Карина припустил на свою вотчину башкир Кыр-Кальнинской (Канлинской) волости Балтас Аблаев из-за «скудности для ясажного платежа» (ее границы: с р. Чермасан до верховья р. Куан-Сакет по р. Метев до ее верховья, отсюда по р. Усень вниз на Нугуш, до ее вершины, р. Идяш, на лес Бакырчу, по Тюрюшеевскому сырту и на Чермасанский Ветляной брод)¹³⁶.

Таблица 88

Годы Кол-во (об. пола)	1767	1795	1816	1834	1858	1870	1895	1920
ясачных татар	28	$\frac{5}{1}$	10	$\frac{323}{55}$	$\frac{397}{78}$	$\frac{791}{108}$	$\frac{834}{170}$	—
тептярей	—	$\frac{163}{25}$	$\frac{466}{75}$					—
башкир	—	$\frac{8}{1}$	—	—	—	—	—	—

Д. **Арсланово** была основана тептярями по договору с башкирами Кыр-Кальнинской (Канлинской) волости от 25 июля 1739 г.¹³⁷ Сын первопоселенца Сирмеш Арсланов во время III ревизии в 1762 г. отмечен старостой ясачных татар.

Таблица 89

Годы Кол-во (об. пола)	1792	1795	1816	1834	1858	1870	1920
тептярей	—	$\frac{236}{50}$	$\frac{408}{60}$	$\frac{542}{77}$	$\frac{780}{142}$	—	—
ясач. татар	110	$\frac{8}{1}$	—	—	—	157	—
мурз	—	$\frac{18}{5}$	—	—	—	—	—
башкир	—	—	—	—	—	$\frac{1090^*}{185}$	$\frac{1555^*}{325}$

Д. **Новый Арслан** в 1920 г. состояла из 55 дворов, где жили 289 татар.

Д. **Метевтамак** создана тептярями на основе договора башкир Канлинской волости от 22 января 1741 г. Ясачные татары были приняты в 1769 г.¹³⁸

Таблица 90

Годы Кол-во (об. пола)	1783	1795	1816	1834	1858	1895	1920
ясачных татар	—	—	24	$\frac{282}{40}$	$\frac{471}{56}$	$\frac{1310}{197}$	$\frac{1237^*}{231}$
тептярей	177	$\frac{164}{25}$	$\frac{228}{41}$	—	—	—	—

¹³⁶ МИБ. Т. 3. С. 144.

* Ошибочно показаны башкирами.

¹³⁷ Малоизученные источники по истории Башкирии. С. 115.

¹³⁸ Там же. С. 115.

Д. **Ермунчино** при одноименной речке основана ясачными татарами, перешедшими в сословие тептярей. Это произошло по договору с башкирами Канлинской волости от 8 февраля 1738 и 1745 г.¹³⁹

О развитии деревни приводим следующие сведения.

Таблица 91

Годы Кол-во (об. пола)	1762	1795	1816	1834	1858	1870	1917	1920
яс. татар	30	$\frac{184}{26}$	$\frac{214}{33}$	$\frac{359}{45}$	$\frac{474}{71}$	$\frac{514^*}{74}$	—	—
тептярей	—	—				—	—	—

Недалеко от деревни во второй половине XVIII в. разрабатывались Ермунчинские медные рудники по р. Зириклы Каран и «близ д. Ермунчино в лесу»¹⁴⁰.

Д. **Бишкураево** основали тептяри по указу Уфимской провинциальной канцелярии от 1742 г. и договору с башкирами Канлинской волости от 12 июля 1775 г.¹⁴¹ Сначала называлась **Бишкуразово** от *биш* — пять, *кураза* (от персидско-иранского) — петух¹⁴².

С начала XX в. она называется Бишкураево.

В деревне были мечеть, «училище», 4 мельницы, кузнечное и портное промыслы (1895 г.). В 30-х гг. XIX в. сельчане имели 370 пчелиных ульев.

Рост численности населения и количества дворов видны по табл. 92.

Таблица 92

Годы Кол-во (об. пола)	1795	1816	1834	1858	1870	1920
тептярей	$\frac{279}{57}$	$\frac{496}{64}$	$\frac{772}{150}$	$\frac{1033}{145}$	$\frac{1134^*}{185}$	$\frac{2268^*}{457}$

Д. **Кандра-Аминово** возникла по договору башкир Канлинской волости от 1 августа 1745 г. Этнический состав тептярей нам не известен. По преданию местных жителей, они переселились из Айлинской волости Троицкого уезда Оренбургской губернии. Но были и из других мест, например, из д. Куян 4 тептяря¹⁴³.

Ревизии сохранили имена сыновей и внуков первопоселенца Амина. Старший сын Янаберды Аминов, в 1795 г. ему исполнилось 70 лет (женам было 83, 53, 28 лет); его сыновья Шаммет, 1752 г., Аккуз, 1756 г.,

¹³⁹ Там же. С. 116.

¹⁴⁰ ЦГИА РБ. Ф. 2. Оп. 1. Д. 4678. Л. 17.

¹⁴¹ Малоизученные источники по истории Башкирии. С. 115.

¹⁴² Шакуров. Р. Память земли (на баш. яз.). Уфа, 1984. С. 145–147.

¹⁴³ ЦГИА РБ. Ф. 138. Оп. 2. Д. 34; Ф. 2. Оп. 1. Д. 1755. Л. 50.

Исанюл (25 лет), Нуралей (17). Второй Ягуда, 42 года; его сыновья Гайса, Ирали, Шигали, Хасан. Третий Абубакир, 36 лет; его сыновья Айсувак, Абуяусуп. Предпоследний Амирхан, 33 года, его брат — Кумгурат, 31 год¹⁴⁴.

Проследим рост численности населения по следующей таблице.

Таблица 93

Годы							
Кол-во (об. пола)	1783	1795	1834	1858	1870	1895	1920
тептярей	206	<u>91</u> 11	<u>837</u> 108	<u>675</u> 102	<u>731*</u> 181	<u>1207</u> 200	<u>1402</u> 275

В 1834 г. было 2 мечети, 4 мельницы, 2 кузницы. Владели 250 ульями.

* * *

Д. Чукадыбашево (название от гидронима — верховья Чукады) возникла на вотчине Кубовской волости. Башкиры-вотчинники по договору от 30 мая 1756 г. приняли к себе тептярей и ясачных татар¹⁴⁵.

В 1920 г. все названы тептярями и татарами, что соответствует действительности. На 5 башкир было засеяно 24 пуда ярового хлеба (1843 г.). Жители имели 200 ульев. В 1864—1905 гг. здесь находилось правление одноименной волости. Жителям принадлежало 2 мечети. Недалеко от деревни уфимец Сафронов построил поташный завод (30-е гг. XIX в.)

Приводим таблицу о количестве жителей и дворов.

Таблица 94

Годы								
Кол-во (об. пола)	1783	1795	1816	1834	1858	1870	1895	1920
башкир	—	<u>5</u> 1	6	<u>5</u> 1	—	—	—	—
яс. татар	—	<u>12</u> 5	48	<u>71</u> 11	} 338	} 464	} 1184	} 1283
тептярей	48	<u>52</u> 12	<u>110</u> 20	<u>238</u> 32				
мишарей	—	—	4	14	—	—	—	—

Д. Карамалы-Губеево (название от гидронима и антропонима) возникла на земельной даче заводчика Осокина, поэтому ее жители не являлись припущенниками башкирской волости. Сын первопоселенца Файзулла Губеев в прошении за 1825 г. назван торговым татарин¹⁴⁶. В нем он упоминает своих односельчан Ибрагима Кутлина, Тимеркея Абдулкаримова, Карима Адбраштова, Исансула Ишмухаметова, Хамидуллу Халикова.

¹⁴⁴ Там же.

* Названы башкирами.

¹⁴⁵ Малоизученные источники по истории Башкирии. С. 114.

¹⁴⁶ ЦГИА РБ. Ф. 1. Оп. 1. Д. 512.

Таблица 95

Годы						
Кол-во (об. пола)	1795	1816	1834	1870	1895	1920
башкир	4	4	—	—	—	—
яс. татар	<u>196</u> 31	<u>225</u> 30	—	<u>500</u> 100	<u>1309</u> 205	<u>1446*</u> 275
сл. татар	<u>44</u> 6	<u>44</u> 11	—	—	—	—
тептярей	—	—	<u>404</u> 56	—	—	—

Д. Кендектамак была основана ясачными татарами на основании указа Палаты Гражданского суда Уфимского наместничества от 11 февраля 1785 г.¹⁴⁷

Таблица 96

Годы						
Кол-во (об. пола)	1795	1816	1834	1870	1895	1920
тептярей	112	<u>144</u> 22	<u>434</u> 62	<u>347</u> 59	<u>352</u> 67	<u>797</u> 148
яс. татар	—	<u>8</u> 1	—	—	—	—

Д. Булатово называли также Букай-Булат. Последнее название явно свидетельствует о генетических связях с д. Букаево. Документ о припуске татар нами не обнаружен. Следует думать, что булатовцы выделились из д. Букаево.

Таблица 97

Годы					
Кол-во (об. пола)	1795	1816	1834	1870	1920
ясачных татар	<u>111</u> 12	<u>98</u> 30	<u>160</u> 84	<u>182</u> 35	<u>525</u> 99

Д. Имян-Купер впервые зафиксирована в 1895 г., тогда в ней в 70 дворах проживали 466 человек; 637 татар при 109 домах — в 1920 г.

Д. Кандры-Тюмекеево (от гидронима — одноименного озера и антропонима) первый раз упоминается в 1895 г.: 293 человека при 43 дворах. В 1920 г. в 58 домах проживали 338 башкир и тептярей.

Д. Самсыково в 1920 г. отмечена под номерами 1-й и 2-й и состояла из 24 дворов башкир с 136 жителями.

Д. Новосуккулово впервые отмечена в 1895 г. 35-дворной с 185 жителями. В 1920 г. в 48 дворах проживали 274 башкира.

Д. Тирян-Елга впервые упомянута в 1920 г. 18-дворной с 81 башкиром.

Д. Мулла-Камыш первый раз зафиксирована в 1920 г. В ней жили 143 башкира в 25 дворах.

¹⁴⁷ Там же. Ф. 2. Оп. 1. Д. 4872 (1). Л. 28.

Д. **Новые Бишинды** в 1920 г. состояла из 35 дворов с 795 башкирами.


Остальные деревни возникли после переписи 1920 г. В 1925 г. упоминается **Имангулово** как хутор с 5 хозяйствами башкир; **Таш-Кичу** — хутор с 2 домами башкир; сельскохозяйственные товарищества **Куютамак** с 15 хозяйствами тептярей; **Ничка-Буляк** с 10 дворами башкир; **Каран-Елга** с 18 хозяйствами башкир; артель **Атык** с 19 башкирскими дворами.

Остальные башкирские, тептярские и татарские населенные пункты возникли после переписи 1925 г.

ИЛИШЕВСКИЙ РАЙОН

Населенные пункты нынешнего Илишевского района в прошлом находились в составе двух уездов — Бирского и Белебеевского. Они составляли часть 10-го башкирского кантона. Эти поселения относились к Еланской, Ельдятской, Булярской и Киргизской волостям. Белебеевскому уезду подчинялись часть Енейской, часть Киргизской, часть Байлярской, часть Кыр-Еланской волостей. Деревни Белебеевского уезда были в составе 12-го башкирского кантона.

Начнем с обзора башкирских поселений Киргизской волости.

Д. **Тупеево** при рр. Маты и Турба в период кантонного управления (1798—1865 гг.) находилась в составе 10-й юрты. Основателем деревни был башкир Тыпый Безергенов (ЦГАДА. Ф. 1173. Оп. 1. Д. 1240. Л. 10). Из этой деревни башкир Кузей Юзеев (тамга ) с другими вотчинниками Киргизской волости в 1749 г. припустил на свою вотчину ясачных татар Усея Асеева «с товарищи» сроком на 10 лет для построения двух хуторов по рр. Бай и Ютады¹. Башкиры д. Тупеево Иман и Чюра Юлметевы, Даут Московов участвовали в отдаче в аренду на 15 лет мест рыбных ловель в озерах Татыш, Темели и других за 65 руб.² дворцовым крестьянам.

Представление о развитии деревни³ можно получить по следующей таблице.

Таблица 98

Годы Кол-во (об. пола)	1762	1783	1795	1816	1834	1858	1870	1917
башкир	нет св.	нет св.	138 22	244	456	1084 166	1124 225	1365 275
мишарей	—	—	—	38	нет св.		—	—
тептярей	60	91	94	144	—	—	—	508 99

В 1870 г. все жители отнесены к башкирам, хотя в деревне проживали и тептяри, и мишари. Наиболее точно национальность тупеевцев показал 1917 г.

¹ МИБ. Т. 3. С. 468—470.

² Там же. Т. 4. Ч. 1. С. 268.

³ ЦГИА РБ. Ф. 138. Оп. 2. Д. 34 (1783, 1795 гг.); Ф. 2. Оп. 1. Д. 1755 (1816 г.).

Тептяри были припущены в эту деревню между III (1762 г.) и IV (1783 г.) ревизиями, а мишари гораздо позже — в начале XIX в.

Один из вотчинников урядник Кутлубулат Юлдашев, 1802 г., имел серебряную медаль за русско-турецкую войну 1828—1829 гг., когда он «находился в действующей армии против турок»*.

В 1843 г. на 456 башкир было засеяно 1600 пудов озимого и 1592 пуда ярового хлеба. Кто-то из жителей посадил 4 пуда картофеля.

Действующая мечеть зафиксирована еще в 1816 г. Сельчане имели 3 мельницы.

11-й юрте подчинялась той же Киргизской волости д. **Иштеряково** при р. Курпа. В Иштеряково проживали вотчинники-киргизцы, башкиры-припущенники, а также тептяри, принятые не башкирами-киргизцами, а булярями. Дата их припуска не известна.

А теперь по таблице проследим развитие поселения.

Таблица 99

Годы Кол-во (об. пола)	1762	1783	1795	1816	1834	1858	1870	1917
башкир-вотчин.	—	—	27 6	196	46	806 122	894 174	582 109
башкир-припущен.	—	—	—	—	238		—	—
ясач. татар	70	—	—	—	—	—	—	—
тептярей	—	86	105	164	—	—	—	—

Башкиры-припущенники и ясачные татары учитывались в составе тептярей (1920 г.).

В 1843 г. на всех башкир — 46 вотчинников и 238 припущенников — было засеяно 920 пудов озимого и 1264 пуда ярового хлеба.

В 1816 г. сельчанам принадлежала мечеть. Двое из них владели 2 мельницами.

Д. **Урметово** — поселение башкир-припущенников и тептярей. Впоследствии первые пополнили ряды вторых. Обе категории припущенников осели здесь по договорной записи башкир-вотчинников Киргизской волости за 1740 г.⁴ В то время старшиной Киргизской волости был Урметов⁵. Его отец имел прямое отношение к созданию одноименного поселения.

Развитие деревни видно в следующей таблице.

Таблица 100

Годы Кол-во (об. пола)	1783	1795	1816	1834	1858	1870	1917
башкир	—	94 12	—	168	1072 176	—	8 1
тептярей	212	252 47	541	—		—	1284 210

* Башкирский край. Вып. 2. С. 63.

⁴ Малоизученные источники по истории Башкирии. С. 118.

⁵ ЦГАДА. Ф. 452. Оп. 2. Д. 44 (1768 г.). Л. 8. Имя Урмет — не редкость среди башкир. Например, Урмет Уразаев в 1738 г. старшиновал в Еланской волости. МИБ. Ч. 1. С. 143, 145.

Ясачные татары и башкиры как припущенники вошли в состав тептярей.

В 1843 г. на 168 башкир было засеяно по 344 пуда озимого и ярового хлеба. Начали посадку картофеля (4 пуда на всех).

* * *

Несколько деревень принадлежали к Кыр-Еланской волости.

Д. **Рсаево** при р. База относилась к Лаяштынской тюбе. Нам думается, что первопоселенцем был активнейший член общины Рыс Темеев из Еланской волости⁶. Он выступал и заимодавцем (1707 г.), и посредником при спорных имущественных делах. Его тамга ✓. Башкиры-вотчинники в 1782 г. по договору сроком на 50 лет с условием уплаты 10 коп. с двора в год припустили новокрещеных чувашей, находившихся в сословии государственных крестьян⁷.

О развитии деревни приводим таблицу.

Таблица 101

Годы	1795	1816	1834	1858	1870*	1920**
Кол-во (об. пола)						
башкир	141	206	328	595	630	1233
чувашей и ясачных татар	29	44	52	нет св.	62 чув.	672**

В 1843 г. 328 башкирами было засеяно 720 пудов озимого и 1664 пуда ярового хлеба. Кто-то сажал 8 пудов картофеля. Сельчанам принадлежало 4 мельницы (1870 г.).

При мечети действовало «училище».

Рядовой Магыдан Абдулкаримов, 1787 года рождения, за участие в составе 5-го башкирского полка в войне 1812 г. имел боевую награду – серебряную медаль (его сыновья Мухаметлатиф, Мухаметвали)⁸.

Д. **Янтуганово** при р. База – поселение кыр-еланцев Лаяштынской тюбы. Первопоселенец – вотчинник Янтуган по опубликованным источникам нам не известен.

Таблица 102

Годы	1795	1816	1834	1858	1870	1920
Кол-во (об. пола)						
башкир	87 14	98 16	110 26	203 31	202 54	439 86
тептярей	2 1	–	–	–	–	–

В 1834 г. среди янтуганцев было 4 безземельных башкира-припущенника. Что касается тептярей, то они в дальнейшем не прослеживаются.

⁶ МИБ. Т. 3. С. 34, 270–271.

⁷ ЦГИА РБ. Ф. 419. Оп. 1. Д. 2. Л. 29.

* По другим данным, башкир было 831, татар 55 человек. Список населенных мест Российской империи. Т. 45.

** Все названы «мусульманами».

⁸ ЦГИА РБ. Ф. 2. Оп. 1. Д. 4023. Л. 19.

В том же году в 26 дворах была зафиксирована одна полигамная семья: 47-летний Баймурза Смакаев имел жен 35 и 13 лет. Последний факт – редчайший случай.

В 1843 г. на 110 башкир было засеяно 400 пудов озимого и 584 пуда ярового хлеба.

Действующую мечеть зафиксировали еще в 1816 г.

* * *

Дд. Стародюмеево и Новодюмеево находились в 13-й юрте 12-го башкирского кантона. Одна из них – коренная – ныне в составе Илишевского района, выселок Новодюмеево – в Чекмагушевском районе.

Ранняя история д. **Стародюмеево** известна по опубликованным и архивным источникам сравнительно лучше, чем истории других поселений волости.

Поселение под названием Дюмеево было известно в Булярской (или Енейской) волости. Казанский комиссар Сергеев в ходе подавления башкирского восстания 1704–1711 гг. вызвал к себе башкир из вышеназванных волостей, отобрал из них 11 человек, в т.ч. Якуп-бая с сыном Мамет-муллой, Ишалея «с товарищи». Один из них Ата-бай умер «от голоду» в тюрьме. Сергеев «разбил по реке Мензеле Дюмееву деревню всю и многия пожитки в ясыри взяли». Дюмей служил старшиной волости и активно участвовал в восстании. Башкир, заключенных в мензелинскую тюрьму, отвезли в Казань, где в заточении умер вышеупомянутый Якуп-бай. Оставшихся в живых освободил фельдмаршал Б. П. Шереметев. В 1706 г. шесть башкир с Дюмеем во главе отправились в Астрахань, где находился этот фельдмаршал, который послал их к царю, чтобы они доставили ему челобитную. Однако последние были перехвачены Сергеевым в самой Москве. Оттуда «привез их в Казань и держал их за караулом многие годы и ис тех челобитчиков вышеписанного Дюмея в Казани он повесил, для чего де они безведома ево, Сергеева, к императорскому величеству ездили»⁹.

Между прочим, сам Петр I приказал выслать Дюмея с «товарыщами» из Москвы в Казань «для розыска»¹⁰. Результат такого расследования – виселица.

Все это приводим не для того, чтобы как-то связать Дюмея Ишкеева с историей интересующей нас деревни, а для того, чтобы показать всю жестокость и антигуманность колониальной политики царизма. Рассеять по всей России «бунтующих» башкир и захватить их земли предлагали и раньше. Вот что рекомендовал генералу-карателю П. И. Панину историк, член-корреспондент Российской Академии наук оренбуржец П. И. Рычков в 1774 г.: «Поступить с башкирами так, как поступали китайцы с целым и со здешной стороны противу их не меньше людным зюнгарским народом, которым они совершенно овладев, развезли ево по всей своей империи. Башкирцы этой меры заслужили. На избобильных их землях заселить людьми из других уездов»¹¹.





Пора вернуться к истории д. **Дюмеево**. Кто из еланцев (кыр-еланцев) основал эту деревню?

⁹ МИБ. Ч. 1. С. 114.

¹⁰ Письма и бумаги императора Петра Великого. Т. 4. СПб., 1900. С. 290, 944–945.

¹¹ ЦГАДА. Ф. 1274. Оп. 1. Д. 196. Л. 18.

В 1697 г. разбирали спорное дело между башкирами Еланской волости Карабашем Тохтагуловым и Девеем Байчуриным, где выяснилось, что до башкирского восстания 1662–1664 гг. отец Карабаша Тохтагул Бюрки дал «на время безоборочно пашенную землю пахать и хлеб сеять отцу его Дюмейкову Девейку и многие годы он, Девейко, и сын его Дюмейко, тою землею владели и пашни пахали. Тою землю Девейко называет своею и отдает на оброк»¹². Получается, что Дюмей Девеев с отцом бесплатно обрабатывали чужую землю. Д. Дюмеево была расположена на собственной вотчинной земле Кыр-Еланской волости. Значит, это то поселение, какое нам нужно. Оно возникло в 1666 г. под названием Девеево.

Приводим содержание последней группы документов. По житейской записи 1726 г. видно, что татарин д. Ахметово Казанской дороги Ишимбет Кильмяков занял у башкира д. Дюмеево Явгильде Айтышева 10 руб., которые он с женой в течение 10 лет должен был отработать «в домовою и отъезжей работе» заимодавца¹³. Второй документ за 1731 г. упоминает имя кыр-еланца Дюмея, имеющего тамгу . Дюмей с Харашаем Азаматовым припустили тептяря «в вотчинную свою землю в повытья после умершего брата... для поселения деревнею ему, Тлевкею Инысову (тамга ). За припуск «платить ему... нашего брата ясак и всякие подати, какие впредь спросят, також в вотчинной земле какие будут дела и учинятца убытки, помогать ему, Тлевкею, не отговариваясь ничем»¹⁴. В 1734 г. сын Дюмея из д. Дюмеево Еланской волости Дюсмет Дюмеев (тамга ) дал взаймы 30 руб. тептярю Казанской дороги д. Балаково Москову Бевкееву. Этот долг последний должен был в течение 20 лет отработать, выполняя «всякую работу», «живучи во дворе Досметя», «не ослушатца его, не красть, не воровать, не пьянствовать и с воровскими людьми не знатца... ежели он будет ослушатца или пьянствовать, то Дюсметю вольно Москва смирать и ото всякого дурна отнимать. Также ему, Москову, над животом и над скотом ево никакова дурна не чинить. А в оные урочные годы пить и есть, одежда и всякая обувь носить все ево, Досметеву»¹⁵. Тамга Москва .

В 1783 г. Мавлют Дюмеев «с товарищи» из Кыр-Еланской волости продали часть своей вотчины 4 старокрещеным людям¹⁶. Мавлют — один из сыновей первопоселенца. Выселок из коренной деревни под названием **Новодюмеево** (ныне Чекмагушевского района) образовался между III (1762 г.) и IV (1783 г.) ревизиями. Выселок-хутор существовал долго. В 1807 г. был поднят вопрос о получении им статуса деревни со всеми атрибутами местной аульной власти во главе с деревенским начальником — «ауыл карты», десятником, сотником, выполняющим административно-полицейские функции. Лишь в 1845 г. жители добились своей цели: Новодюмеево стало деревней¹⁷.

Теперь обратите внимание на таблицу, где приведены итоги ревизий и переписей по деревне.

Таблица 103

Годы Кол-во (об. пола)	Годы							
	1783	1795	1816	1834	1858	1870	1917	1920
башкир	—	378 57	508 86	699 131	} 1093 172	1129 209	1741 339	2352 501
тептярей	13 2	11 1	10 1	22 4		—	—	—
«мусульман»	—	—	—	—	—	—	696 125	—
русских	—	—	—	—	—	—	17 3	—
мишарей	—	—	—	—	—	—	5 1	—

Не совсем понятно появление такого количества не прослеживаемых в источниках «мусульман» к 1917 г., когда тептяри (они могли считать себя «мусульманами») в 1834 г. составили всего лишь 3 % всех жителей. Тептяри, как выше выяснили, были припущены первопоселенцем Дюмеем Дюсумбетовым в 1731 г.

В конце XVIII в. д. Стародюмеево называли в документах «Дюсмет тож» по имени сына основателя поселения.

В ревизия зафиксировала 90-летнего долгожителя Юлдаша Токтакова (1693–1784). В 1811–1816 гг. зафиксировано 10 тептярей. Они составляли семью Адильши Алюшкина (1752–1805). Его братья Курей, Еренчей. Дети Адильши: Абдулмен (его Абдулатиф), Рахматулла, Хисматулла, Нигаматулла (его Хисамутдин)¹⁸. К 1842 г. юртовым старшиной 13-й юрты (8 деревень) служил правнук первопоселенца зауряд-есаул Хисаметдин Нурушев сын Дюмеев, 1779 года рождения. Он три раза побывал на пограничной службе в качестве офицера в Спасском редуте (1819 г.), Орской крепости (1834 г.), на Сергеевских минеральных водах (строили жилые и др. сооружения)¹⁹.

В 1843 г. на 699 башкир засеяли 1128 пудов озимого и 1200 пудов ярового хлеба, т.е. по 3,3 пуда на каждого.

К 70-м гг. XIX в. при 2 мечетях было 3 мусульманских «училища». На берегах Сеद्याша имели 6 мельниц.

В составе Булярской волости находились дд. Кадырово и Сынгрязново, входившие в Кадырову тюбу и 11-ю юрту 12-го башкирского кантона. Жители их — вотчинники, владельцы вотчинных земель.

Д. **Кадырово** при р. Куяшты обязана своим названием старшине Булярской волости²⁰ Кадыргулу Касимову, известному тем, что он поставил свою тамгу под донесением на имя В. Н. Татищева старшин и башкир, жаловав-

¹² Янгузин Р. З. Хозяйство башкир дореволюционной России. С. 25.

¹³ МИБ. Т. 3. С. 241–242.

¹⁴ Там же. С. 290–291.

¹⁵ Там же. С. 328–329.

¹⁶ ЦГИА РБ. Ф. 384. Оп. 1. Д. 1. Л. 8.

¹⁷

¹⁸ Там же. Ф. 138. Оп. 2. Д. 97. Л. 84.

¹⁹ Там же. Ф. 2. Оп. 1. Д. 4023. Л. 14.

²⁰ Булярская волость названа то Булярской, то Байлярской. Должно быть: Булярская. МИБ. Ч. 1. С. 143, 145, 538.

шихся на притеснения местных русских должностных лиц²¹, а также под челобитной башкир разных волостей на имя императрицы Анны Иоанновны с просьбой об издании указа, подтверждающего их права на взимание оброка с припущенников как русских, так и «иноверцев»²². Эти документы относятся к 1738 г. Тамга Кадыргула Касимова — Ч. Уверенность в том, что он первопоселенец одноименного поселения, основывается на той истине, что населенные пункты носят в основном имена светских и духовных должностных лиц, а не рядовых людей.

Посмотрим на таблицу, которая характеризует развитие д. Кадырово.

Таблица 104

Годы	1783*	1795	1816	1834	1858	1870	1917	1920
Кол-во (об. пола)								
башкир	—	<u>135</u> 25	<u>238</u> 34	<u>281</u> 57	<u>502</u> 76	<u>1090</u> 205	<u>1202</u> 215	<u>1680</u> 336
тептярей	113	132	178	—	—	—	<u>657</u> 119	—

Тептяри были припущены башкирами-булярцами около 1740 г.²³ Тептярями стали ясачные татары, 47 человек из них были пугачевцами.

Таблица не требует особых разъяснений, остается только сожалеть об отсутствии материалов по тептярям за несколько лет. Но и без них общая картина этнического состава жителей ясна: тептяри составляли от 42 до 35 % всех жителей. В 1920 г. все жители отнесены к башкирам, тептяри не были учтены особо. Состав тептярей пополнился и после X ревизии 1858 г. 20 тептярей из дд. Чиниково, Адаево, Карачево, Усово и Буранчино в 1863 г. переселились в Кадырово и Сингряново и получили по 10 десятин земли²⁴.

Об участии башкир в Отечественной войне 1812 г. свидетельствует единственный выявленный в архиве факт: 40-летний Темир Ишбулдин «не воротился из армии с 1812 года», т.е. погиб на полях сражений с наполеоновцами²⁵.

В 1816 г. в 4 дворах (11,4 %) из 34, в 1834 г. в 7 семьях (12,2 %) из 57 наблюдалось многобрачие, т.е. у глав семей имелись по 2 жены. У одного 67-летнего двоюродного женом было 50 и 40 лет, у другого 58-летнего первой жене было 60, второй — 17 лет²⁶.

В 1843 г. на 281 башкира было засеяно 960 пудов озимого и 1716 пудов ярового хлеба. Один из жителей посадил 8 пудов картофеля.

На берегах рр. Кесе-Елга и Куяшты было по мельнице. Житель д. Кадырово башкир Абдулкарим Ишметов имел у р. Дюмбурлы поташный завод с 4 котлами²⁷.

Д. Сингряново при рр. Сюнь и Куяшты напоминает своим названием о бывшей одноименной Сингрянской волости, расположенной по р. Ик (1730 г.)²⁸. Это — коренное поселение сингрянцев. В Росписи аманатам («кто ныне в Мензелинске и кому на их место быть на Уфу в аманатах») за 1664 г. по Казанской дороге среди Икских волостей была и «Саныринская волость», где располагалась одноименная «деревня Санырская», житель которой Исенка Сарманов содержался аманатом (заложником) в Мензелинске. Его должны были заменить Алибай Иликпердеев или его брат Сарыбай²⁹. В конце XVIII в. еще была известна Саныренская волость³⁰. Затем земли Сингрянской волости оказались в составе Булярской волости, точно также исчезли по р. Ик и другие волости, как-то: Сарыш-Кипчакская, Тамьянская, Тангаурская, Бурзянская, Кипчакская, Айская, Курпеч-Табынская, Табынская. Сингрянцы стали булярцами-вотчинниками.

Перед VII ревизией 1816 г. 5 семей (19 человек), вышедшие «из-за границы в 1815 г. по царскому Манифесту», были причислены в деревню.

О развитии деревни свидетельствует следующая таблица.

Таблица 105

Годы	1783	1795	1816	1834	1858	1870	1917	1920
Кол-во (об. пола)								
башкир	46 ³¹	<u>37</u> 10	<u>84</u> 16	<u>124</u> 23	<u>502</u> 76	890	<u>722</u> 131	<u>1322</u> 271
тептярей	84	79	86	146	—	—	<u>632</u> 125	—

В одной купчей за 1789 г. перечисляются имена башкир-вотчинников д. Сингряново одноименной волости Алмея Мухаметова, Иска Ишкулова, Гали Сагитова, Карзи Сююндукова, Муллакая Суерметева, Солтанбека Арсланбекова, Ишбулды Хусейнова, Кидряса Екеева, Исмагила Якупова, Ишмухамета Суюрметова, которые продали помещику Н. М. Булакову «жалованную дедам нашим от прежних государей землю, лежащую в Бузулукской округе» по р. Большой Муштай до ее устья и до р. Сыртмыш (по-русски Буровки), по ее обоим берегам³².

В дд. Кадырово и Сингряново по X ревизии 32 башкира были припущенниками, вышедшими из Мушугинской тюбы Байлярской волости Мензелинского уезда Уфимской губернии³³.

Тептяри составляли почти половину населения, но в 1920 г. их не показали. Данные об этническом составе жителей за 1917 г. следует признать близкими к истине. Тептяри проживали здесь с 1740 г., когда их припустили вотчинники.

С войны 1812 г. не вернулись братья 30-летний Надырша и 35-летний Валиша Зубаировичи Янгуватовы³⁴.

²¹ МИБ. Ч. 1. С. 140–144.

²² Там же. С. 144–145.

* ЦГИА РБ. Ф. 138. Оп. 2. Д. 34. Л. 39.

²³ Малоизученные источники по истории Башкирии. С. 118.

²⁴ ЦГИА РБ. Ф. 419. Оп. 1. Д. 17. Л. 10–11.

²⁵ Там же. Ф. 138. Оп. 2. Д. 156. Л. 41.

²⁶ Там же. Л. 43.

²⁷ Там же. Ф. 2. Оп. 1. Д. 1755. Л. 600.

²⁸ МИБ. Ч. 1. С. 137. Одноименная волость была и в Ногайской дороге.

²⁹ Там же. С. 192.

³⁰ Там же. Т. 5. С. 251.

³¹ Там же.

³² Там же.

³³ ЦГИА РБ. Ф. 1. Оп. 1. Д. 1257. Л. 11.

³⁴ Там же. Ф. 138. Оп. 2. Д. 156. Л. 70.

В 1843 г. на 124 башкира засеяли 544 пуда озимого и 880 пудов ярового хлеба. Начал проникать как огородная культура картофель (посадили всего лишь 4 пуда).

Мусульманам принадлежала мечеть. Была и мельница.

* * *

А теперь приступаем к краткой характеристике поселений Ельдятской волости.

Д. Сьюльтино при р. База — поселение башкир-припущенников. Сьюлти — первопоселенец. Это имя у башкир — не редкость. Например, Муслим Сьюлтин в 1742 г. из деревни (из какой конкретно — неясно) отца перебрался в д. Новонуркеево³⁵. Он из Байлярской волости. Его и других в тот год припустили башкиры Кыр-Еланской волости³⁶. Д. Сьюльтино относилась к другой волости. Поэтому нелегко просто увязать припущенника Сьюлтина с одноименной деревней. Несмотря на это, между ними все-таки есть прямая связь: Сьюлтин — байлярец, д. Сьюльтино — поселение башкир-байлярцев. И тот и эти — припущенники.

О времени заселения — основания д. Сьюльтино имеется легенда, по которой на ельдякской вотчине обосновались башкиры, вышедшие с правобережья Камы. Сначала они — Султангали (Султый — Сьюльте) с братьями Игилеком и Курбангалием — остановились на короткое время на возвышенном месте западнее д. Султанбеково (ныне Дюртюлинский район). Затем вотчинники-ельдякцы перешли на новое место. Но и оно еще не было окончательным их местожительством. Наконец, они навсегда закрепились на гористом месте Бурлытау. Это случилось примерно в 1700 г.³⁷

А теперь сопоставим упомянутые факты с текстом договора конца XVII в. Поверенный башкир д. Сьюльтино Абдулвахит Зиянгулов в 1828 г. в своем прошении отметил следующее: «Предки мои Байлярской волости Сьюлтиной Багаев с товарищами заселение свое показанную деревню Сьюлти возымили на земле единокровцев своих Ельдятской волости по записи от крепостных дел, выданной в 7199 (1691) году марта в 17 день с ограждением в оной к безпритязательному от кого-либо во владении помещательству нижеследующих урочищ: бортный лес ухожей Баттал и с колки и с полянки и санными покосы лет Базы речка, подле Базы камышы Карке, а с верхняя межи Черклаклы озеро до барсучьих или лисьих гнезд, да Зюкали Урды(?) и с большим на том поле два дуба вместе и до отроста колка до Нази речки до вершины каковыми поземельными выгодами как те предки, а по них и я с доверителями согласно записи владели без помешательно да и распоряжались всем яко полные хозяева, не ожидая за размеживанием оной земли за нас бесспорно по записи Ельдятской волости башкирцев, сверх всякого нашего чаяния живущие той волости в особой тюбе в уездах одного со мною Белебеевского деревень Бишкуразовой, Тюлюгановой и Бирского — Верхней Мончаровой башкирцы, презревши вышесказанную записью,

в коей между прочим сказано, что нам т.е. дателям оной записи Ельдятской волости башкирцам Султанбеку и Челтемиру и детям нашим, внучатам и роду нашему и племянникам до той вотчины дела нет и вторгнулись внутрь доверителей моих владения и производят в великом пространстве с 1803 года сенокосение, рубку дров, и словом сказать всем, что только есть по земле выгодное и может служить подкреплением доверителям моим быть исправнее и всем по службе овладели и недовольствуясь тем разорению трех деревень башкирцы довели нас до такой крайности, что не только отправлять службу сделались не в силах»³⁸.

Как видно по тексту, легенда почти полностью подтверждается архивным источником — текстом договорной записи. Дата основания деревни 1693 г., в легенде — 1700 г.; первопоселенец Сьюлтиной, в легенде Султангали, его отец там и тут — Багай.

Следующая таблица содержит информацию о развитии деревни.

Таблица 106


Годы Кол-во (об. пола)	1816	1834	1858	1870	1917	1920
	башкир- припущенников	240 31	270 53	421 60	410 84	—
тептярей	158	338 60	—		769 149	714 154

По таблице видно, что в 1858 г. всех жителей отнесли к припущенникам, что соответствует действительности, в 1870 г. — к башкирам, что частично близко к истине, в последующем — к тептярям. Башкиры-припущенники до единой души вошли в состав тептярей.

В 1843 г. на всех 270 башкир было засеяно 464 пуда озимого и 776 пудов ярового хлеба.

В 1834 г. в деревне были мельница, кузница. У тептярей было 120, у башкир 55 ульев и 30 бортей.

По формам брака имеются такие сведения: если в 1816 г. из 31 семьи в 6 наблюдалось многобрачие (11,2 %), то к 1834 г. их стало 8 (16 %) из 50 семей, причем в середине XIX в. из шести многоженцев у одного было 4, у другого — 3, у остальных — по 2 жены³⁹.

Д. Бишкураево (Бишкуразово) была основана башкирами Киргизской волости. О происхождении ее названия мы уже говорили, когда речь шла о деревнях Туймазинского района. Такого же названия поселение в Илишевском районе принадлежит Сырымовой тюбе Ельдятской волости. Ее жители-вотчинники в 1751 г. наряду с другими башкирами той же волости участвовали в отдаче в аренду мест рыбных ловель в курье Костоватой русским крестьянам. Среди них своей активностью выделялись сотник Кильмет Нурмешев и рядовой общинник Сензяп Муслимов (тамга ⁴⁰). Интересно отметить, что сын Кильмета Баязит Кильметов стал впоследствии старшиной Ельдятской волости. В 1780 г. жители Бишкураево

³⁵ Там же. Ф. 2. Оп. 1. Д. 4871 (т. 3). Л. 18; Д. 1285. Л. 128.

³⁶ Там же. Д. 1285. Л. 128.

³⁷ Мухамметов Н. Из глубин веков // Башкортостан. 20 марта 1991 г.

³⁸ ЦГИА РБ. Ф. 1. Оп. 1. Д. 797. Л. 1—1 об.

³⁹ Там же. Ф. 138. Оп. 2. Д. 156, 512, 513.

⁴⁰ МИБ. Т. 4. Ч. 1. С. 34—36.

сотник Ибниамин Едигаров, рядовые общинники-башкиры Алакай Султанбеков, Бахтияр Араптанов, Абиш Муслумов, Биккул Аташев, Мукай Исаев, Едигар Аввелев, Шарип Едигаров и упомянутый старшина «на свои необходимые надобности» заняли у уфимского купца А. М. Подьячева 50 руб. и «разного товару на 60 руб.», на сумму в 100 руб. и обязались вернуть долг через 2 месяца⁴¹.

Приводим таблицу об этническом составе жителей Бишкураево.

Таблица 107

Годы	1762	1795	1816	1834	1858	1870*	1917	1920
башкир	—	166	194	221	381	680	1140	1666
ясач. татар	160	—	—	—	—	—	—	—
тептярей	—	111	164	214	282	—	506	—

Время припуска ясачных татар, перешедших в сословие тептярей, не известно. По этому поводу в одном документе сказано следующее: тептяри пользуются земельными угодьями «по допуску башкирцев-вотчинников Ельдяцкой волости с давнего времени»⁴². В 1870 г. тептяри, по-видимому, были учтены вместе с башкирами, как и в 1920 г.

Жители **Мало-Бишкураево** выделались и создали свое поселение между 1858 и 1870 гг. В 1920 г. обе деревни были показаны под номерами 1-е и 2-е, причем количество их жителей учитывалось вместе. В 1925 г. в Малой деревне, или Бишкураево 2-е было 85 хозяйств.

В 1843 г. на 221 башкира засеяли 1136 пудов озимого и 1400 пудов ярового хлеба, т.е. по 11,4 пуда на каждого из них; начали разводить картофель: было посажено 16 пудов.

В Бишкураево жил юртовой старшина Гайнан Баязитов (1764–1811). Его сын Мухаметжан Гайнанов служил урядником, в 1830–1831 гг. с 7-м башкирским полком находился в Могилеве для сопровождения пленных польских повстанцев. Другие дети Гайнана: Абдулвахит, Абдрашит, Абдулатиф, Абдулкарим, Мухаметгали, Ахметзян.

Башкиры д. **Илякшиде**, как вотчинники-ельдякцы из Сырымской тюбы, по договору от 15 мая 1784 г. припустили к себе тептярей⁴³.

Приводим таблицу о численности жителей деревни.

Таблица 108

Годы	1795	1816	1834	1858	1870	1917	1920
башкир	32 6	80 12	114 15	138 25	339 68	367 69	837 167
тептярей	113 14	178	189	195 38	—	433 86	

⁴¹ Там же. Т. 5. С. 117.

* Деревня названа Большое Бишкураево.

⁴² Малоизученные источники по истории Башкирии. С. 118.

⁴³ ЦГИА РБ. Ф. 1. Оп. 1. Д. 2501. Л. 9. В сб. «Малоизученные источники» (с. 118) Ельдяцкая волость ошибочно названа Еланской.

Перечислим имена вотчинников-башкир по V ревизии 1816 г. Это Азмет Хусайнов (1732 г.); его сыновья Сайфульмулюк, Абдулсалих, Абдулкадыр, Абдулрахим; сыновья Сайфульмулюка Абдулсадик, Абдрахман. Указной мулла Абдулвагап Азметов (1775 г.); его дети Абдулатиф, Галифулла. Габит Азметов (1765 г.); от двух жен имел сыновей Габдулзяббера, Хисматуллу, Хисаметдина. Сайфулла Азметов (1772 года рождения); его племянник Кутлукай Бигашев, его сын Кутлугузя. Указной мухтасип Кидрас Азметов (1774 г.); его сыновья Агафутдияр, Абубакир, Абушахман, Мухаметша. Кутлубай Бигашев (1794 г.). Абдулнасыр Амиров (1782 г.); его племянник Абдулгафар Абдулвахитов, сын Абдулнадыр. Шафей Сайгафаров, 44 лет, сыновья Гайнулла, Фазулла; его брат Мухаметшариф (1774–1815); его сын Мухаметша. Абдулла Азметов (1771 г.), его дети Абдулханнан, Абдулхазин, Ибрагим, Исмагил. Сайфутдин Азметов (1785 года рождения), его сыновья Тазитдин, Шагитдин, Фархутдин⁴⁴.

В 1843 г. на 114 человек засеяли 128 пудов озимого, 312 пудов ярового хлеба.

Д. **Тюлиганово** относилась к той же Сырымской тюбе Ельдяцкой волости 12-й юрты 12-го башкирского кантона.

В опубликованных источниках она впервые упоминается в 1751 г., когда ее жители Токтар Мратов (тамга ✕), Байряш Кутушев (тамга ✕), Уразай Субанаев (✕) с вотчинниками дд. Бишкураево, Манчарово, Аташево, Чаки (?), Шидали, а также с башкирами-киргизцами из дд. Илишево, Кугарчи, Чекантамак (Кулчубаево), Аишево, Кадыкеево, Татышево участвовали в отдаче в аренду крестьянам мест рыбных ловель в курье Костоватой (Иргыныш)⁴⁵.

Развитие д. Тюлиганово видно в приведенной таблице.

Таблица 109

Годы	1795	1816	1834	1858	1870	1917	1920
башкир	63 10	77 18	83 15	144 18	158 28	329 67	393 82
тептярей	27 2	38 5	49 6	61 6	—	57 11	

Хотя время припуска тептярей в источнике указано неопределенно: «по допуску башкир-вотчинников Ельдяцкой волости без актов с давнего времени»⁴⁶, тем не менее цифры о 2 дворах с 27 тептярями в 1795 г. говорят о недавнем их пребывании здесь, т.е. они были припущены перед самой V ревизией.

О хозяйстве жителей одно-два слова. 83 башкира в 1843 г. засеяли 136 пудов озимого и 504 пуда ярового хлеба, посадили 12 пудов картофеля.

⁴⁴ ЦГИА РБ. Ф. 138. Оп. 2. Д. 156.

⁴⁵ МИБ. Т. 4. Ч. 1. С. 34–36.

⁴⁶ Малоизученные источники по истории Башкирии. С. 119.

Тептярские деревни

Д. **Игметово** расположена на двух берегах р. Наза, при этом правый — принадлежал башкирам-вотчинникам д. Манчарово Ельдятской волости, а левый — Еланской⁴⁷. Жители — тептяри из татар, «происходивших из башкирского рода»⁴⁸. Они были припущены башкирами Еланской волости по договорным записям 1697, 1718 и 1772 гг., а также по указу Комиссии башкирских дел от 1738 г.⁴⁹ Возможно, в один из указанных годов и ельдятцы припустили часть тептярей.

Развитие деревни прослеживаем по следующей таблице.

Таблица 110

Годы	1762	1795	1816	1834	1870	1920
башкир	—	—	—	—	—	1242
ясачных татар	138	—	—	—	—	—
тептярей	—	142	200	399	505	—

По таблице видно, что ясачные татары перешли в тептяри. Сведения 1920 г. следует, по-видимому, понимать так, как есть, поскольку ясачные татары происходили «из башкирского рода».

Очень похожа история формирования тептярского населения д. **Абдуллино**. Тептяри состояли из бывших ясачных татар «из башкирского рода». Еланцы принимали их по договорам 1718, 1748 гг., а также они получили возможность пользоваться башкирской вотчинной землей Еланской волости по указу Комиссии башкирских дел от 1738 г.⁵⁰

А теперь приводим таблицу изменения численности населения по итогам ревизий и переписей.

Таблица 111

Годы	1795	1816	1834	1858	1870	1920
тептярей	200	302	458	588	621	—
башкир	—	—	—	—	—	1320

И здесь 1920 г. выделяется от остальных тем, что тептярей показали башкирами. Между тем, тептяри — это бывшие ясачные татары, «происходившие из башкирского рода». Поэтому сами жители были правы в определении своего этнического происхождения в 1920 г.

Деревня с мечетью и мельницей отличалась от соседних поселений развитой торговой сетью. По средам проводились базары, в декабре — ярмарка, где разворачивалось 25 лавок (1870 г.).

Д. **Надырово** по-другому называли **Исаево**. Жители ее — удельные крестьяне были припущены вотчинниками

Еланской волости по договорной записи 1755 г., а тептяри и государственные крестьяне — в 1777 г. с условием уплаты ими ежегодного денежного оброка. Договорные записи были «писаны на простой бумаге и нигде не засвидетельствованы»⁵¹. Все они были новокрещеными татарами, часть перешла в тептярское сословие⁵².

Развитие деревни можно проследить по следующей таблице⁵³.

Таблица 112

Годы	1762	1795	1816	1834	1858	1870	1920
тептярей	34	92	74	72	—	—	282
удель. крест.	—	—	10	16	137	—	—
гос. крестьян	—	—	46	41	—	—	—
башкир	—	—	—	—	—	123	—
русских	—	—	—	—	—	99	—

Сведения 1870 г. затрудняемся объяснить, поскольку здесь не было русского населения, и вдруг оказалось около 100 человек. Следует думать, что под русскими показали крещеных людей. Относительно башкир, по-видимому, допущена неточность. В 1920 г. в д. Старонадырово (Исаево) жили тептяри и вотяки (удмурты).

Время переселения части жителей из коренной деревни и образования нового поселения **Новонадырово** не известно. Но предположительно можно указать начало XX в. В 1920 г. в Новонадырово проживало 276 башкир.

Д. **Чуй-Атасево** в документах показывалась как Атасево («Чуево тож»). Расположена при р. База. Она возникла рядом с Ангасьякским винокурным заводом по указу Уфимской провинциальной канцелярии при овраге Бургазак. Время основания ее на земле башкир Еланской волости не известно. Но деревню зафиксировала III ревизия 1762 г. Следовательно, ведет отсчет с 40-х гг. XVIII в. Ее зафиксировала II ревизия 1748 г.

Приводим таблицу о развитии деревни.

Таблица 113

Годы	1762	1795	1816	1834	1858	1870	1920
тептярей	89	142	—	158	331	—	775
мишарей	—	—	10	10	—	—	—
башкир	—	—	—	—	—	212	—
марийцев	—	—	—	—	—	50	—

Данные за 1870 г. о 212 башкирах — это ошибка. До этого времени их в деревне не было. Жители деревни — тептяри и марийцы.

Само название тептярской д. **Базытамак** подсказывает ее местоположение — устье р. Базы. Возникла она в 1676 г.

⁴⁷ ЦГИА РБ. Ф. 172. Оп. 1. Д. 37. Л. 275; Д. 127. Л. 11.

⁴⁸ Там же. Ф. 138. Оп. 2. Д. 25. Л. 199.

⁴⁹ Там же. Ф. 2. Оп. 1. Д. 1755.

⁵⁰ Там же. Ф. 138. Оп. 2. Д. 25. Л. 199; Ф. 2. Оп. 1. Д. 1755.

⁵¹ Там же. Ф. 419. Оп. 1. Д. 2. Л. 28.

⁵² Там же. Ф. 2. Оп. 1. Д. 1755.

⁵³ 1762 г. — ЦГАДА. Ф. 350. Оп. 2. Д. 3797. Л. 394; 1795 г. — ЦГИА РБ. Ф. 138. Оп. 2. Д. 68; 1816 г. — Там же. Ф. 419. Оп. 1. Д. 2. Л. 27; 1858 г. — Там же. Ф. 2. Оп. 1. Д. 15158. Л. 98.

по договорной записи башкир Еланской волости. Однако ее развитие можно проследить лишь с III ревизии 1762 г.

Предлагаем таблицу о численности жителей.

Таблица 114

Годы	1762	1795	1816	1834	1858	1870	1920
Кол-во (об. пола)							
тептярей	120	200	296	374	$\frac{582}{96}$	—	$\frac{1139}{232}$
мишарей	—	—	2	8	—	$\frac{516}{95}$	—

Сведения 1870 г. о мишарях не соответствуют действительности, поскольку они составляли ничтожную долю среди жителей. Это — тептяри. Вместе с тем, нет данных об этническом составе или происхождении тептярей. Тем не менее в книге «Административно-территориальное деление Башкирской АССР» (Уфа, 1981. С. 169) жители Базытамака представлены как татары.

Д. **Шидали** при одноименной речке принадлежала башкирам Ельдятской волости, затем бывшему Ангасякскому винокуренному заводу. В 1870 г. ее житель башкир Умуртай Курелев зафиксирован в одном прошении, где он обвиняется «в выдерании чужих бортей»⁵⁴. Тептяри сидели на казенной земле. В 1920 г. деревню называли Татарские Шидали (Шидали). Было поселение под названием Вотские Шидали, где, кроме удмуртов, жили и русские (всего населения 250 человек при 48 дворах в 1920 г.).

В 1920 г. все жители неоправданно были отнесены к тептярям, последние входили во 2-ю тептярскую команду, а мишари — в 4-й мишарский кантон. Мишари составляли 3 двора, владельцами которых были Абдулсалам Абдулменев (сын Абдулгафар, внук Абдулгани), Минлигул Мурсалимов (сыновья — Гирфан, Вильдан, Гильман), Гадельша Биккулов (1834 г.).

Таблица показывает развитие деревни за 158 лет.

Таблица 115

Годы	1762*	1795	1816	1834	1870	1920
Кол-во (об. пола)						
тептярей	26	20	—	42	—	$\frac{150}{27}$
мишарей	—	—	12	14	—	—
башкир	—	—	92	—	65	—
русских	—	—	—	—	138	—

Все же этнический состав населения был пестрым и многое в нем не совсем ясно.

Д. **База-Куяново** находилась при рр. База и Читкырга в составе Белебеевского уезда. Двойное название ее позднее, ранее была известна как Куяново. Куян — один из жителей д. База, может быть и первопоселенец. Фамилия Куяновых — не редкость для того времени. Хотя о возникновении этого поселения по договорной записи

башкир Киргизской волости от 24 января 1802 г.⁵⁵ говорили сами куяновцы, оно было основано гораздо раньше указанного времени. К IV ревизии 1783 г. оно было значительным по числу жителей. Д. Куяново была создана за несколько десятилетий до 1783 г., но ее не учла III ревизия 1762 г. Следовательно, время основания данного населенного пункта относится к 1762—1783 гг.

Развитие деревни показано в следующей таблице⁵⁶.

Таблица 116

Годы	1762	1795	1816	1834	1858	1870	1920
Кол-во (об. пола)							
тептярей	114	119	236	272	$\frac{441}{74}$	—	$\frac{779}{169}$
башкир	—	—	—	—	—	$\frac{478}{77}$	—

Сведения 1870 г. явно не согласуются с таковыми за другие годы. Поэтому они ошибочны. Об этническом происхождении тептярей нет прямых указаний.

При одноименной речке возникло татарское поселение Менеуз, впоследствии получившее название **Татарский Менеуз**. Основанием для этого послужил договор 1777 г., данный тептярям башкирами-вотчинниками Еланской волости⁵⁷.

Рост численности населения виден в таблице.

Таблица 117

Годы	1783	1795	1816	1834	1858	1870	1920
Кол-во (об. пола)							
тептярей	28	51	48	46	125	—	338
мишарей	—	—	—	—	—	129	—

И на этот раз 1870 г. выделяется от остальных лет тем, что искажает информацию: здесь не было мишарей.

По ранней истории д. **Тукай-Тамак** при устье одноименной речки и р. Сюнь не удалось найти материала. Среди тептярских деревень в списке за 1841 г. она отсутствует. Нет ее и по X ревизии 1858 г. Лишь в 1870 г. она взята на учет, но уже тогда была немалым поселением: на 61 двор приходилось 327 тептярей обоого пола. Это означает, хотя и косвенно, что она возникла сразу же после X ревизии. По переписи 1920 г. в 112 домах проживало 539 тептярей. Через 5 лет там было 119 дворов.

Из поздних отметим лишь одно поселение, зафиксированное переписью 1925 г. **Ашманово** (Ашмяк) — поселок из 14 хозяйств. Жили здесь тептяри. В 1920 г. еще не было этого поселка.

Все остальные поселения **Ирмашово, Лена, Красный Октябрь, Уяндык, Красноярово, Восток, Яна-Турмыш, Кызыл Куч, Кызыл-Байрак, Улу-Ялан, Ташчишма, Урняк, Буляк, Кызыл-Юндуз** возникли после 1925 г.

⁵⁵ Малоизученные источники по истории Башкирии. С. 117.

⁵⁶ 1783 г. — ЦГИА РБ. Ф. 138. Оп. 2. Д. 34; 1795 г. — Там же; 1816 г. — Там же. Ф. 10. Оп. 1. Д. 1389. Л. 103; 1834 г. — Там же.

⁵⁷ ЦГИА РБ. Ф. 419. Оп. 1. Д. 2. Л. 30; Ф. 2. Оп. 1. Д. 1755. Л. 89; Малоизученные источники по истории Башкирии. С. 125.

⁵⁴ ЦГАДА. Ф. 452. Оп. 2. Д. 56. Л. 1.

* Тептяри — бывшие ясачные татары.

Удмуртские деревни

Удмуртских деревень в районе 3—4. Самой ранней из всех является **Вотский Менеуз (Удмуртский Менеуз)**. В 1718 г. башкиры Еланской волости припустили удмуртских крестьян*. Но их поселение развивалось медленно. Это видно по данным таблицы.

Таблица 118

Годы	1783	1795	1816	1834	1920
Кол-во (об. пола)					
новокрещеных удмуртов	34	26	44	78	<u>274</u> 48

Д. **Ташкичи** была основана удмуртами на основе договора с башкирами Еланской волости в 1754 г.⁵⁸ За припуск они платили вотчинникам денежный оброк. Деревня постепенно разрасталась, поэтому часть жителей, выделившись, создала свое поселение. Так возникли Нижнее и Верхнее Ташкичи. Затем известна лишь одна из них.

О развитии деревни свидетельствуют данные таблицы.

Таблица 119

Годы	1783	1795	1816	1834	1870	1920
Кол-во (об. пола)						
тептярей из удмуртов	93	—	186	256	<u>392</u> 69	<u>652</u> 121
тептярей из татар	—	—	18	—	—	—

В 1870 г. жителям принадлежали «мельницы водяная и конная».


Д. **Князь-Елга** при одноименной речке находилась на вотчинной земле башкир Киргизской волости. О времени ее создания нет сведений. В 1816 г. там проживало 100, в 1858 г. — 180⁵⁹, в 1920 г. — 437 удмуртов. В последнем случае зафиксированы и русские.

В 1920 г. перепись отмечала и **Вотские Шидали**, находящиеся в 12 верстах от центра Илишевской волости д. Новомедведево (Аю). В ней имелось 48 дворов, где проживали 250 удмуртов. К настоящему времени на карте района ее нет.

Марийские поселения

Наиболее ранним из марийских поселений является **Аначево**, возникшее на основе договора, данного марийцам башкирами Гарейской волости в 1746 г. Через 50 лет эта «земля поступила в казенное ведомство».

Имеется любопытный документ об этой деревне. В 1765 г. башкир д. Анасево Гарейской волости Казан-

ской дороги из команды старшины Сабака Сарманова Кунзяп Абдуллин (тамга ) в своем прошении сообщал следующее: «у меня с товарищами имеются на вотчинной земле припущенники, живущие в д. Кальтебаш команды старшины Токбая Токбердина черемиса Акбулла Акметов с товарищи 4 двора по татарскому письму из оброка в год по 4 копейк, которым в той вотчине пашню пахать, в лугах сено косить и в лесах борти делать и мед лазить и всякого зверя побивать и в армах хмель щипать и в озерах рыбу ловить и всем употребляться, а она вотчинная земля, где состоит деревня Кальтев, принадлежит нам, вотчинникам из 8 дворов».

По указу все припущенники должны были предъявлять тексты договорных писем для утверждения их в Уфимскую провинциальную канцелярию. Однако выше упомянутые марийцы «не слушают нас», пишет челобитчик, и «не хотят ехать в Уфу, чтобы записать договорные записи в книги и уплатить пошлины»⁶⁰.

Здесь интересен сам факт о жителях д. Аначево: там жили башкиры, впоследствии с заключением договора 1746 г. проживали и марийцы.

Приводим таблицу о развитии д. Аначево, расположенной при р. Менеуз.

Таблица 120

Годы	1783	1795	1834	1859	1870	1920
Кол-во (об. пола)						
марийцев	44	64	68	<u>107</u> 14	<u>87</u> 14	<u>247</u> 43

В 1870 г. при деревне имелись 2 мельницы.

Д. **Мари-Менеуз** называлась **Нижний Менеуз** или **Лап-кашор**. Возникла она при р. Менеуз в 1771 г., когда башкиры-вотчинники Еланской волости заключили с марийцами договор «о допуске их на свою вотчину» сроком на 20 лет. Марийцы-тептяри осели здесь в 1777 г.⁶¹ Все марийцы были припущены «к заселению и пользованию землею из платежа денежного оброка».

Развитие деревни видно в следующей таблице.

Таблица 121

Годы	1783*	1795*	1816	1834	1858	1870	1920
Кол-во (об. пола)							
марийцев	40	40	—	—	95	192	<u>160</u> 29
марийцев-тептярей	—	—	44	74	—	—	—
марийцев-гос. крестьян	—	—	61	58	—	—	—
башкир	—	—	—	—	—	4	—

По ранней истории д. **Марино**, где жили удельные крестьяне из марийцев, у нас нет материала. По обнару-

* Малоизученные источники по истории Башкирии. С. 127; ЦГИА РБ. Ф. 138. Оп. 2. Д. 25.

⁵⁸ ЦГИА РБ. Ф. 419. Оп. 1. Д. 2. Л. 30.

⁵⁹ Там же. Ф. 10. Оп. 1. Д. 1389. Л. 103.

⁶⁰ ЦГАДА. Ф. 452. Оп. 2. Д. 39. Л. 1.

⁶¹ ЦГИА РБ. Ф. 419. Оп. 1. Д. 2. Л. 29.

* Там же. Ф. 138. Оп. 2. Д. 27. Л. 93.

женным архивным источникам известно, что она была основана на башкирской вотчинной земле Янзигитовой и Буртюковой туб Гарейской волости⁶².

Неполные сведения можно найти и по демографии поселения. В частности, сведения о численности марийцев имеются лишь с 1816 г., когда их насчитывалось 170, в 1834 г. — 221, в 1858 г. — 267 человек. За другие годы данных не нашлось.

Русские деревни

В Илишевском районе сегодня все поселения, как башкирские, тептярские, марийские, удмуртские, так и русские, называются селами.

Здесь мало русских населенных пунктов.

Д. **Андреевка** по местоположению у речки называлась еще Бишбукен. Андреевка — самое раннее из русских поселений на территории района. Однако указать точное время его возникновения не можем. Во всяком случае к 1811 г. Андреевка стала уже селом — крупным населенным пунктом. В село удельных крестьян из Мензелинского уезда Оренбургской губернии переселилась новая группа, причем они самовольно заняли башкирские земли Еланской волости, считая их казенными⁶³. Одним словом, Андреевка могла возникнуть в середине XVIII в. В 1870 г. в селе насчитывалось 222 двора, где проживали 804 мужчины и 780 женщин. Перепись 1920 г. учла 2598 русских при 446 домах. При селе находилась пристань с 3 жилыми дворами и 78 жителями.

В 1870 г. в Андреевке размещалось волостное правление, имелась церковь. Рядом находился поташный завод.

Были 3 водяные и 2 ветряные мельницы. По пятницам проводились базары, в конце декабря — ярмарка. Торговцам принадлежало 16 лавок.

При д. Старокиргизово в начале XX в. возникла пристань Дедюхина, затем перешедшая в руки Груздева. В 1920 г. пристань **Груздевка** состояла из 6 дворов с 16 жителями из русских.

При д. Андреевка была еще одна пристань, принадлежавшая Пешехонову. В 1920 г. там в 2 дворах проживало 5 русских.

Время основания д. **Крещенка** (Саръязбаш), расположенной в верховьях р. Саръяз, не известно. По сведениям 1870 г. среди других поселений Крещенки нет. В 1920 г. в 113 дворах проживали 734 жителя из русских. По сборнику «Территориально-административное деление Башкирской АССР» в этом селе преобладали башкиры.

Починок **Гремучий Ключ** известен с конца XIX в. Он отстоял в 11 верстах от центра Илишевской волости Бирского кантона д. Новомедведево. В 1920 г. в 23 дворах зафиксировано 123 жителя.

Точно такого же названия артель Гремучий Ключ, находящаяся в 23 верстах от Верхнеяркеево, не показана переписью 1920 г. Через пять лет в артели уже было 12 хозяйств.

В 1920 г. в Исмаиловской волости Бирского кантона были зафиксированы поселки немцев под названиями **Еланский № 3** в 13 верстах, **Еланский № 4** в 10 верстах, **Еланский № 5** в 6 верстах, **Еланский № 6** в 5 верстах от центра волости Верхнеяркеево. В них проживали 238 немцев. Впоследствии поселки эти исчезли с карты района в связи с выездом жителей в другие районы.

⁶² Там же. Ф. 172. Оп. 1. Д. 132.

⁶³ Там же. Ф. 1. Оп. 1. Д. 2968. Л. 1.

БИРСКИЙ УЕЗД

ИЛИШЕВСКИЙ РАЙОН

Башкирские деревни

Рассмотрим раннюю историю поселений Бирского уезда. Начнем с Еланской волости. Ее старшина Биккул Нурбакин был активным пугачевцем. 106 дворов башкир, находившихся в его ведении, принимали участие в восстании 1773–1775 гг.

Еланская волость до середины XVIII в. была единой. Затем она подразделялась на собственно Еланскую, на Кыр-Еланскую и Эске-Еланскую волости. После Генерального межевания земель в начале XIX в. Еланская волость владела 72775 десятинами земли. По VII ревизии 1816 г. в Еланской волости насчитывалось башкир-вотчинников – 1137 душ, башкир-припущенников – 114 душ, тептярей – 1045 душ, мишарей – 130 душ, удельных крестьян – 5 душ, государственных крестьян – 83 души м.п.¹

К Еланской волости относились дд. Юнино (Уразайская тюба) и Лаяшты (Лаяштынская тюба). В первой половине XIX в. они находились в составе 5-й юрты 10-го башкирского кантона.

Д. Юнино при р. База являлась коренным поселением башкир-еланцев. До 1858 г. здесь проживало однонациональное население. С того времени юнинцы приняли 5 дворов с 46 припущенниками.

Здесь жил юртовой старшина, к 1842 г. 53-летний зауряд-сотник Акай Бикташев сын Касаров (сыновья Ахметжан, Мухаметяким). Его помощником был 52-летний Юнус Шаммасов сын Смаков из д. Верхнемончарово, который в 1830–1831 гг. в составе 6-го башкирского полка находился в Польше для конвоирования пленных польских повстанцев в Белоруссию⁸.

В 1834 г. на 388 башкир было засеяно 1200 пудов озимого и 1544 пуда ярового хлеба⁹.

¹ ЦГИА РБ. Ф. 419. Оп. 1. Д. 2. Л. 27.

² ЦГАДА. Ф. 1355. Д. 1871. Л. 176.

³ ЦГИА РБ. Ф. 2. Оп. 1. Д. 1755. Л. 71.

⁴ ЮАС. Вып. 2.

⁵ ЦГИА РБ. Ф. 2. Оп. 1. Д. 15158.

⁶ Список населенных мест Российской империи по сведениям 1870 г. Т. 45.

⁷ Список населенных пунктов Башреспублики. Сведения о численности жителей двух деревень – Верхнеюнино и Нижнеюнино – даны вместе. О времени выделения последней из коренной у нас нет сведений.

⁸ ЦГИА РБ. Ф. 2. Оп. 1. Д. 5091.

⁹ Там же. Д. 4873. Л. 168. По всем другим населенным пунктам были использованы все эти источники и публикации.

Развитие деревни видно в следующих цифрах.

Таблица 122

Годы Кол-во (об. пола)	1795 ²	1816 ³	1834 ⁴	1858 ⁵	1870 ⁶	1920 ⁷
башкир	<u>205</u> 34	<u>265</u> 44	<u>388</u> 45	<u>512</u> 70	–	<u>1772</u> 235
тептярей	–	–	–	<u>46</u> 5	<u>700</u> 107	–

Д. Лаяшты при одноименной речке также является поселением башкир-вотчинников Лаяштынской тюбы еланцев. Последние по договору от 11 февраля 1678 г. припустили к себе ясачного татарина, ставшего тептярем. В 1685 г. они же приняли в деревню башкир-припущенников¹⁰. Еланцы припустили мишарей по договору 1795 г.

Название деревни много раз упоминается в опубликованных источниках. Так, в 1717 г. башкир этой деревни Мустафа Табанаев дал другому лаяштынцу подписку о том, что он выезжает из этого поселения в свою вотчину¹¹. Однако он продолжал там жить до 1740 г., когда после описания и опечатания его двора и имущества по приказу генерал-лейтенанта Соймонова, жестоко подавившего вооруженное выступление башкир в 1735–1740 гг., должны были его с семьей отправить в г. Мензелинск для наказания, по-видимому, за участие в восстании, но был «в одной деревне Лайшлы повешен»¹². В 1764 г. башкир этой деревни Ильяс Муслимов занял у односельчанина Чувашая Кучкильдина «на расплату долгов денег» 32 руб. За это он обязался «жить у него в работе впредь 5 лет з зачетом на каждый год по 5-ти руб. А достальные по прошествии тех 5-ти лет деньги 7 руб. 50 коп. отдать мне, Ильясу, ему Чювашаю»¹³. При этом договорились и о том, что все это время обеспечивать Ильяса питанием, а одежду ему носить свою.

В 1843 г. на 294 башкира-вотчинника было засеяно 432 пуда озимого и 600 пудов ярового хлеба.

Деревня с мечетью располагала почтовой станцией, двумя водяными мельницами (1870 г.).

¹⁰ Там же. Ф. 419. Оп. 1. Д. 2. Л. 27.

¹¹ МИБ. Т. 3. С. 117.

¹² Там же. С. 518.

¹³ Там же. Т. 4. Ч. 1. С. 303.

Развитие деревни видно по таблице.

Таблица 123

Годы Кол-во (об. пола)	Годы						
	1783	1795	1816	1834	1858	1870	1920
башкир-вотч.	—	153 19	225	294 39	436 60	497 65	1061 218
башкир-прип. ясач. татар	— 4	—	32	54	} 80 9	—	—
тептярей мишарей	— —	7 —	20 12	26 15		— —	— —

6-й юрте подчинялась д. **Буралы**, расположенная при одноименной речке и относящаяся к Уразаевой тюбе. В 1718 г. еланцы припустили тептярей¹⁴. Есть другой документ — оберегательная память от 1697 г., по которой башкирам Еланской волости Уразмету Токтарову и его брату Сараю «велено платить окладной ясак вместо тое же волости башкирца Токмалка Карамышева куницу да полбатмана меду, буде он, Токмалка, пропал безвестно... и тот ясак лежит в пуге»¹⁵. Тептяри Буралы этот документ считали основой для пользования еланской землей. Как видите, первые тептяри — башкиры-еланцы.

Эта деревня, житель которой по имени Юмагул задолжал другому башкиру-заимодавцу 14 руб.¹⁶, упоминается в опубликованных документальных материалах за 1785 г.

А теперь приводим таблицу о численности жителей и количестве дворов.

Таблица 124

Годы Кол-во (об. пола)	Годы						
	1783	1795	1816	1834	1858	1870	1920
башкир	—	28 4	24 5	40 8	74 11	200 31	547 112
тептярей	8	12 2	18 2	12	} 108 19	—	—
мишарей	—	14 3	26	50		—	—

Как следует из данных таблицы, сведения за 1870 и 1920 гг. полностью не отражают действительности, поскольку они не показывают тептярей и мишарей. В деревне жили и башкиры, и мишари, и тептяри.

В 1843 г. 40 башкир сеяли 96 пудов озимого и 184 пуда ярового хлеба.

К той же тюбе, но другой юрте (7-й), принадлежала д. **Яркево**. Опубликованные источники дают определен-

ные сведения о первопоселенце Яркае. Впервые он упоминается как участник башкирского восстания 1704—1711 гг.¹⁷ В 1728 г. в прошении башкир всех четырех дорог (областей) императору Петру II «об учинении розыска по поводу обид и притеснений, перенесенных ими от воевод и целовальников (сборщиков податей), и об охранении их вотчинных прав на земли» есть подписи и тамги, в том числе и тамга башкира д. Ялан из Казанской дороги Яркай¹⁸. Его тамга **X**.

В другом документе уточняется его фамилия. Отца его звали Янчурой, поэтому носил фамилию Янчурин. 6 марта 1728 г. большая депутация башкир всех 4 дорог прибыла в Москву для подачи своего прошения императору¹⁹. О том, что он действительно был на приеме у Петра II, говорит другой источник: «Яркей, башкирец, с товарищи был у Петра II, который приказал ежегодно ко двору своему ездить»²⁰. По указу Петра II «велено им, башкирцам, беглым казанским татарам, которые у них жили, возвратиться в прежние их жилища, и оных они и возвратили, а ныне живут на их земле беглые татары Яиклыч с товарищи. И чтоб тех татар от них выслать в прежние их жилища, и о том бы послать указ к воеводе»²¹. В конце концов уточняется и его волость — Еланская²².

Как видно из всего вышеприведенного, местожительство Яркай — д. Ялан, которая впоследствии названа Яркево.

По ревизиям известны потомки Яркай Янчурина: сыновья Файзулла (его сыновья урядник Фафритдин, 1792 г., и Сафритдин, 1802 г., его Мухаматдин, Гаяутдин), Сайфулла (его Музафар, 1800 г., его сын Мухаметшариф, 1822 г.), Фазыл (его сын Хуснутдин, 1792 г., его Хуснумардан)²³.

Зауряд-есаул Курамша Раимов сын Исимов, 1775 г., участвовал в войне против Франции в 1806—1807 гг. в составе 7-го башкирского полка (его сыновья Шагимурад, Абдулнафик, Мухаметвасим, Габсахуллалла, Валиуллалла, Югамий). Здесь же жил старшинский писарь из башкир Саттар Надыров сын Узбаков, 1786 г., 4 раза побывавший на внешней службе по охране Оренбургской пограничной линии. Его сына звали Тляккабыл.

В 1718 г. жители деревни припустили тептярей²⁴.

В восстании Пугачева участвовали 14 ясачных татар, вскоре перешедших в сословие тептярей.

К 1920 г. было две деревни: Верхнеяркево и отстоящая от коренной в 1 версте Нижнеяркево, где тогда насчитывалось 932 башкира при 183 дворах. Перепись 1920 г. «преобладающей национальностью» правильно показала башкир, поскольку они составляли 80% жителей. Однако при этом выпали из поля зрения тептяри и мишари (19 — в 1834 г., 40 вместе с безземельными башкирами в 1858 г.).

¹⁷ Там же. Ч. 1. С. 118.

¹⁸ Там же. Т. 5. Ч. 1. С. 123.

¹⁹ Там же. Ч. 1. С. 125.

²⁰ Добросмыслов А. И. Материалы по истории России. Т. 1. Оренбург, 1900. С. 110.

²¹ МИБ. Ч. 1. С. 125.

²² Там же. С. 294.

²³ ЦГИА РБ. Ф. 2. Оп. 1. Д. 5091.

²⁴ Малоизученные источники по истории Башкирии. С. 128.

¹⁴ Малоизученные источники по истории Башкирии. С. 128.

¹⁵ ЦГИА РБ. Ф. 119. Оп. 1. Д. 2. Л. 31.

¹⁶ МИБ. Т. 5. С. 559.

Таблица 125

Годы	1783	1795	1816	1834	1858	1870	1920
Кол-во (об. пола)							
башкир-вотч.	—	249 44	346 52	348 55	677 79	1014 132	1071 198
башкир-прип. тептярей	— 48	— 61	136 120	174 128	176 22	—	—
мишарей	—	6 1	7 1	10		—	—

В 1843 г. 512 башкир (вотчинников и припущенников) сеяли 600 пудов озимого и 784 пуда ярового хлеба.

В начале XIX в. здесь находилась почтовая станция, поскольку через деревню проходила «столбовая» (почтовая) дорога.

В деревне было 2 мечети. 6 яркеевцам принадлежало 6 мельниц, действовавших на берегах рр. База и Иша.

Дд. Верхне- и Нижнечереккулево также входили в Уразайскую туюбную общину еланцев.

Башкиры д. **Верхнечереккулево** в 1790 г. приняли к себе мишарей. Основанием для их проживания послужил договор, по которому был принят в деревню татарин. Вот его текст: «Лета 1799* февраля в 26 день Уфимского уезду Казанской дороги Иланской волости ясачной башкирец Тойгильда Ейшаев дал есми в Бирску сию на себя запись, той же Казанской дороги деревни Череккуль татарину, родственнику своему Уразметю Мамышеву в том, что припустил я, Тойгильда его, Уразмета, в вотчину свою вместо умершаго брата своего родного Топака Ейшаева и ему, Уразметю, в той нашей вотчине старыми моего десятию братьями владеть и вновь борти делать, рыбу и птицу ловить и хмель щипать и на санях с нами и с обозом ездить и где угодно двором поселиться и пашню пахать и сено косить, и владеть тою вотчиною ему, Уразметю и детям и внучатам вечно, а с той вотчины великого государя в казну ясак платить ему, Уразметю, со мною, Тойгильдой, и с другими моими товарищами, и подводы гонять в равенстве, а с кого нам, Тойгильде, с товарищами, подле жительство иметь в помочь в ясак великого государя с других посторонних и за рыбныя ловли оброк и ему, Уразметю, с нами по тому ж иметь в равенстве и мне, Тойгильде, и детям моим его, Уразмета, и детей и внучат его с той вотчины ныне и впредь не сылать, и ни в чем не отказывать, и обиды никакой не чинить и от своей братии вотчинников башкирцев во всем очищать. А буде я, Тойгильды, и против вышеписанного в чем не устою по сей записи взять ему и детям моих за неустойку двадцать рублей денег. А сия запись и впредь в запись. К сей записи Тойгильда Ейшаев запись на себя дал и тамгу приложил такову ✓»²⁵.

Впоследствии в переписях по этой деревне не были зафиксированы татары, учитывались мишари.

Развитие деревни проследим по следующей таблице.

* Должно быть: 1790. Ошибку допустили переписчики: в других документах указана правильная дата.

²⁵ ЦГИА РБ. Ф. 419. Оп. 1. Д. 2. Л. 32.

Таблица 126

Годы	1795	1816	1834	1858	1870	1920
Кол-во (об. пола)						
башкир	89 15	118 16	152 26	304 29	—	1034 213
мишарей	44 7	76 9	85 11	189 20	242* 40	—

В 1920 г. всех жителей показали башкирами по численному их большинству как «преобладающей в деревне национальностью», забывая о мишарях.

В 1843 г. 152 башкира сеяли 168 пудов озимого, 352 пуда ярового хлеба.

В **Нижнечереккулево** жили одни вотчинники. Башкиры-еланцы этих двух деревень с жителями дд. Яркеево, Юнино в 1830 г. отдали в кортом сроком на 5 лет Токтамышу Суюндуку озеро Ряс для рыбной ловли²⁶.

Численность жителей и количество дворов показываем в следующей таблице.

Таблица 127

Годы	1795	1816	1834	1858	1870	1920
Кол-во (об. пола)						
башкир	120 11	98 12	111 14	253 31	315** 50	750 144

Жители занимались животноводством, земледелием (в 1843 г. на одного сеяли по 5,2 пуда хлеба) и пчеловодством.

Абдрафик Султангулов не вернулся с войны 1812 г.

В годы кантонного управления (1798–1865 гг.) башкиры несли пограничную службу по р. Урал (Яик). Она продолжалась 6 месяцев. Летняя шестимесячная и зимняя такого же срока служба осуществлялась разными командами. Она не была непрерывной, т.е. прослужив 6 месяцев, воины направлялись домой, на их место приходили другие. Каждый мужчина от 20 до 50 лет находился на такой службе 6–8 раз. Так, житель д. Череккулево (какая – Верхнее или Нижнее – не указано в источнике), урядник 45-летний Шагабитдин Сабитов сын Суюндуков находился на такой службе 5 раз; его сын Сахритдин. Зауряд-сотник 49-летний Ардашир Баширов сын Сабдикеев также был на службе 5 раз; его сыновья Ахмадей, Астраханбий, Ахметнабий, Ахметзян.

Д. **Итево** при р. База принадлежала тем же башкирам Уразаевой туюбы еланцев. В 1739 г. население деревни становится национально смешанным: по договору еланских башкир сюда были припущены удмурты²⁷. Припуск их продолжался: в 1794 г. было принято еще несколько удмуртских крестьян²⁸. Через год они перешли в сословие тептярей.

* Ошибочно показали всех жителей мишарями, в то время как они в 1858 г. составляли чуть больше 30%.

²⁶ ЦГИА РБ. Ф. 2. Оп. 1. Д. 3708. Л. 2.

** Все жители ошибочно зафиксированы мешеряками.

²⁷ Малоизученные источники по истории Башкирии. С. 130.

²⁸ ЦГИА РБ. Ф. 419. Оп. 1. Д. 2. Л. 28. Один из авторов в своей статье в районной газете год припуска удмуртов ошибочно считает временем основания деревни. Маяк. 20 ноября 1990 г.

Таблица 128

Годы	1795	1816	1834	1858	1870	1920
башкир	40 7	72 12	109 14	199 29	160 68	926 185
удмуртов	74 10	98 11	128 17	222 35	237	—
мишарей	—	—	—	—	15	—

В 1843 г. посев 109 башкир равнялся 192 пудам озимого и 264 пудам ярового хлеба.

К 8-й юрте 10-го башкирского кантона относилась д. **Телепаново** из Уразаевой тюбы Еланской волости. Она расположена при р. База. О первопоселенце Телепане нет сведений. В одном документе за 1770 г. упоминается его сын сотник Еланской волости Субхангул Телепанов, проживавший в д. Телепаново²⁹. Его сын Туктамыш, внук Абдулкарим, 1794 г. Последний служил зауряд-хорунжим.

До 1793 г. в деревне жили одни вотчинники. В тот год в свое поселение они припустили с условием уплаты денежного оброка башкир-еланцев и тептярей³⁰.

А теперь приводим таблицу о численности населения и количестве дворов.

Таблица 129

Годы	1795	1816	1834	1858	1870	1920
башкир-вотч.	102 10	104	153	329 50	411* 60	1008 206
башкир-прип.	19 2	32	42	74 11		—
тептярей	21 3	37	41	—	—	—

В этой деревне жил юртовой старшина зауряд-сотник Абдулвалит Минлигулов сын Аиткулов, 1791 года рождения; его сыновья Динмухамет, 1814 г., Алимбет, 1816 г., Хабибулла, 1831 г.

В 1843 г. на 195 башкир было засеяно 480 пудов озимого и 928 пудов ярового хлеба.

Мусульманам принадлежала мечеть, одному из них — мельница-мутовка.

Д. **Ишкары** находилась при р. Саръязы и «столбовой» (почтовой) дороге еланцев. В опубликованных источниках несколько раз упоминается боевая деятельность в 1773—1774 гг. тархана и старшины Ишкара Арсланова. Он был пугачевцем, в июне второго года Крестьянской войны перешел на сторону правительственных войск. Он назван старшиной Киргизской волости. Однако такое утверждение следует признать за недоразумение, поскольку в той волости знали других старшин (их 3), но не Ишкара. Он и есть первопоселенец одноименного поселения³¹.

²⁹ ЦГАДА. Ф. 452. Оп. 1. Д. 50.

³⁰ ЦГИА РБ. Ф. 419. Оп. 1. Д. 2. Л. 27.

* Ошибочно названы мишарями.

³¹ Крестьянская война 1773—1775 гг. на территории Башкирии. С. 127, 128, 169, 170, 225, 414.

Однонациональное поселение после припуска в 1755 г. тептярей из татар становится полиэтническим³².

О развитии деревни предлагаем очередную таблицу.

Таблица 130

Годы	1795	1816	1834	1858	1870	1920
башкир-вотчинников	65 8	94	194	302 47	366 55	849 178
башкир-припущен.	5	10	16	57 8	—	—
тептярей из татар	18 2	24	32	—	—	—

В 1843 г. 194 башкира засеяли 480 пудов озимого и 928 пудов ярового хлеба, в деревне было широко распространено пчеловодство, плотническое дело.

Остальные деревни 8-й юрты входили в состав Лаяштынской тюбы еланцев.

В д. **Саиткулово** при той же р. Саръязы проживали одни башкиры, как вотчинники, так и припущенники. В 1795 г. взято на учет 62 башкира при 8 дворах. По VII ревизии (1816 г.) башкир-вотчинников было 74, башкир-припущенников — 13 человек. В 1834 г. первых насчитывалось 90, вторых — 18 человек. X ревизия 1858 г. показала 160 вотчинников (31 дом) и 9 припущенников из башкир (2 двора). 188 башкир при 37 дворах было в 1870 г., но они ошибочно названы мишарями. В 1920 г. в 72 домах проживали 379 башкир.

В 1843 г. на 118 башкир было засеяно 192 пуда озимого и 400 пудов ярового хлеба.

Д. **Тазеево** при р. База к тюбам еланцев не относилась. Об основателе деревни нет сведений. Но его сыновья в отдельных документах были зафиксированы. Например, упоминается Абзалил Тазеев. Другой сын Байслан Тазеев попал в документ за 1785 г. как должник Акая Зубаирова из д. Зубаирово, у которого занял 14 руб.³³

Башкиры-еланцы д. Тазеево перед самой V ревизией 1795 г. припустили 5 ясачных татар из одной семьи из д. Мамяково³⁴.

Проследим рост численности населения деревни.

Таблица 131

Годы	1795	1816	1834	1858	1870	1920
башкир	133 20	156 22	174 18	273	—	801 150
ясачных татар	5 1	8 1	10 1	13 1	—	—
тептярей	—	—	—	—	305* 48	—

³² ЦГИА РБ. Ф. 419. Оп. 1. Д. 2. Л. 24.

³³ МИБ. Т. 5. С. 558.

³⁴ ЦГИА РБ. Ф. 138. Оп. 2. Д. 25. Краеведы искажают историю заселения татар в данной деревне, ошибочно утверждая об основании ими этого поселения. Маяк. 20 ноября 1990 г.

* Как видно по таблице, башкир ошибочно отнесли к тептярям.

В 1831 г. зауряд-сотник 55-летний Нурали Гайсаров сын Акбуляков в составе 6-го башкирского полка находился в Польше «по препровождению польских пленных в г. Минск» (его сыновья Иргали, Шавали, Шагали, Алимбай).

В 1843 г. на 174 башкира было засеяно 360 пудов озимого и 760 пудов ярового хлеба.

* * *

А теперь о башкирских поселениях Киргизской волости. Она подразделялась на следующие тюбы: Аюевская, Ябалаковская, Татышевская.

Несколько деревень из тюбы Аю (медведь) входили в 6-ю юрту 10-го башкирского кантона.

Д. **Куктово** при р. Кийкичу в опубликованных источниках впервые упоминается в 1745 г., когда житель деревни башкир Зайт Сайтов (его тамга СШ) вместе с другими вотчинниками дд. Ябалаклы, Аишево, Илишево, Нагаево отдали дворцовым крестьянам в кортом свои земельные угодья. В тексте имеется одно ограничение: «для житья построить на речке Узункол деревню 5 дворов... скота всякого водить, кроме свиней»³⁵. Второй раз тот же самый Зайт Сайтов, другие куктовцы Абдей Кузяков (Е) и Чапай Бигинеев (Ч) вместе с вотчинниками 13 киргизских поселений на 10 лет припустили на свою вотчину ясачных татар из дд. Урсалы и Балыклы Арской дороги Казанского уезда «для построения двух хуторов в урочищах по 2-м речкам Бай реке Ютады и довольства при оных скота» с единовременной платой 30 руб.³⁶

Выделение части жителей из коренной деревни в новую произошло перед V ревизией (1795 г.). Тогда же они приняли ясачных татар из д. Новоадамово Чистопольского уезда Казанской губернии и марийцев. Время припуска мишарей не известно.

Проследим по таблице развитие д. **Старокуктово**.

Таблица 132

Годы	1795	1816	1834	1858	1870	1920
Кол-во (об. пола)						
башкир	<u>133</u> 20	<u>243</u> 38	<u>378</u> 36	<u>500</u> 70	<u>689</u> 75	<u>1374</u> 269
тептярей из марийцев и татар	<u>20</u> 3	30	} <u>54</u> 9	97	—	—
мишарей	<u>7</u> 1	6		8	—	—

Деревня находилась у столбовой дороги, соединяющей Бирск с Мензелинском, поэтому здесь была почтовая станция. В распоряжении мусульман имелись мечеть и «училище», была и мельница.

К 1842 г. был еще жив участник Отечественной войны 1812 г., ветеран 10-го башкирского полка зауряд-хорунжий Бикбалтай Мухаметрахимов сын Гайсаров, 1774 года

рождения (его сыновья Мухаметзян, Мухаметвалит, Мухарам, Зигангарей). Его брат Мухаметшариф Гайсаров (1786 г.) служил зауряд-есаулом, 5 раз побывал на Оренбургской пограничной службе (его сыновья Абубакир, Гумер, Усман, Гали)³⁷.

В 1843 г. 378 башкир засеяли 288 пудов озимого и 552 пуда ярового хлеба.

Имеются интересные сведения об уровне грамотности сельчан. В 1896 г. на приговоре аульного схода из 106 домохозяев подписи на тюрки поставили 11 человек (10,3%), а остальные — тамги³⁸.

Развитие д. **Новокуктово** показано в таблице.

Таблица 133

Годы	1795	1816	1834	1858	1870	1920
Кол-во (об. пола)						
башкир	<u>85</u> 11	<u>126</u> 16	<u>182</u> 21	<u>463</u> 18	—	<u>1179</u> 225
мишарей	—	—	—	—	<u>467</u> 50	—

Неточностью выделяется 1870 г.: здесь никогда не было мишарей.

Во второй половине XIX в. деревня располагала мечетью и «училищем», а также мельницей.

В 1843 г. на каждого из 182 башкир было засеяно по 3,2 пуда хлеба.

В самом конце XIX в. из 122 старших домохозяев на деревенском сходе участвовали 85 человек. На принятом там приговоре 19 из них поставили подписи на тюрки (22,3%), остальные — тамги³⁹.

К той же тюбе Аю относилась д. **Шамметово** при р. Сюнь. В «Материалах по истории Башкирской АССР» упоминается башкир Шаммет из той же самой Киргизской волости, на территории которой и расположена одноименная деревня. В этом документе говорится о том, что башкиры договаривались между собой не выдавать правительственным сыскным военным отрядам беглых татар из Казанского уезда. Участник восстания 1704—1711 гг. «киргизский Шаммет» согласился «с ними заодно быть»⁴⁰. В другом источнике уточняется его фамилия. Башкир Ельдякской волости в 1712 г. занял деньги у поручика М. Г. Жукова. Поручителем этой сделки выступили башкиры Киргизской волости Шембет Илишев и Исанбай Енурусов⁴¹. Оба известны как основатели одноименных поселений. Фамилия Шаммета свидетельствует о том, что его отец Илиш был тоже первопоселенцем одноименной деревни. Выходит, что Шаммет выделился из коренного поселения и основал свою деревню.

Один из жителей д. Шамметово (в документе Шембет) Ибрай Нагаев (тамга Л) с другими вотчинниками Киргизской волости в 1749 г. участвовал в припуске ясачных татар для поселения двумя хуторами в бассейне

³⁷ ЦГИА РБ. Ф. 2. Оп. 1. Д. 5091. Л. 40.

³⁸ Там же. Ф. 10. Оп. 1. Д. 2624. Л. 51.

³⁹ Там же. Л. 60.

⁴⁰ МИБ. Ч. 1. С. 293.

⁴¹ Там же. Т. 3. С. 86.

³⁵ МИБ. Т. 3. С. 428.

³⁶ Там же. С. 468—469.

рр. Бай и Ютады сроком на 10 лет⁴². Через 7 лет Тогучай Мряков и Япин Тулиев также принимали участие в отдаче дворцовым крестьянам в аренду на 12 лет мест рыбных ловель в р. Белая в промежутке между рр. Киргиз и Сюнь⁴³.

Из жителей Абдулхаким и Мухаметжан Валитовы, Мухаметсадык Мухамадияров, Газитдин и Ардашир Сайфульмулюковы, Хусурвашир Ардаширов и другие просили в своем прошении от 11 июля 1851 г. о переселении их в числе 10 дворов на правый берег Агидели на свою вотчину в бассейне р. Кальты в 25 верстах от их деревни, где «по черноземному грунту земли удобно было бы производить хлебопашество». Новая местность называлась Иштюба. Причиной такой просьбы послужило то, что на старом местожительстве, занимаясь земледелием на возвышенной местности, часто лишались «засеянных хлебом полей по случаю наносимой на поля и хлеб ветром в зимнее время глины»⁴⁴. Туда же переехали их одновотчинники в количестве 30 семей из д. Татышево. В 1896 г. 37 душ м.п. изъявило желание переселиться «на свою дачу Киргизской волости за рекой Белой на заростный участок». Туда же хотели переехать 54 мужчины из д. Илишево⁴⁵.

Перед вами таблица о развитии деревни.

Таблица 134

Годы	1795	1816	1834	1858	1870	1920
Кол-во (об. пола)						
башкир-вотчинников	70 10	114 16	151 19	269 27	—	576 115
мишарей	—	—	—	—	254* 45	—

В 1843 г. на каждого из 151 человека было посеяно по 3,4 пуда озимого и ярового хлеба.

В деревне были мечеть с «училищем» и 2 водяные мельницы (1870 г.).

На приговоре⁴⁶ схода аула за 1896 г. 50 его участников поставили 3 подписи (6%) на тюрки и тамги — 47 человек.

Д. **Карабашево** находилась в составе Ябалаковской тюбы Киргизской волости. Карабаш — первопоселенец, но по выявленным и опубликованным источникам он нам не известен.

Башкиры-вотчинники этой деревни перед 1782 г. приняли к себе тептярей из марийцев⁴⁷.

Развитие деревни показывает следующая таблица.

Как видно по таблице, в деревне не было мишарей, тем не менее за 1870 г. все жители показаны мишарями.

В 1843 г. на каждого из 213 башкир было засеяно по 3,5 пуда хлеба.

Таблица 135

Годы	1795	1816	1834	1858	1870	1920
Кол-во (об. пола)						
башкир	78 11	136 20	213 30	306 48	—	1015 204
тептярей из «черемис»	50 5	51 6	63	76	—	—
мишарей	—	—	—	—	474 50	—

В 1895 г. на сходе из 103 домохозяев участвовало 73, из них 20 человек (27%) расписались на приговоре на тюрки, остальные поставили тамги⁴⁸.

В деревне была мечеть. На р. Иша находились 2 мельницы.

Д. **Исянбаево** при р. Миништы находилась в составе тюбы Аю и 7-й юрты 10-го кантона. Впервые она упоминается в источниках за 1707 г., когда ее житель горный татарин занял деньги у жителя д. Каинтуба Казанской дороги⁴⁹. Известен и первопоселенец башкир Исянбай Енурусов (1712 г.)⁵⁰. В договорной записи башкир Киргизской волости о припуске ясачных татар на их вотчину по рр. Бай и Ютады за 1749 г. указаны д. Исянбаево и ее житель Исянбай Янурусов (тамга **X**)⁵¹. Его сын Масягут Исанбаев жил в 1726—1817 гг.; его сын Абдулмазит, его сын Габдулвахит, его Абдрафик и Шагиахмет. Второго сына Масягута звали Халит, его сыновья Абдулатиф, Абдулла. Третий сын Масягута Мухаметрахим, его сын Абдрахим.

Следующая таблица рассказывает о развитии деревни.

Таблица 136

Годы	1795	1816	1834	1858	1870	1920
Кол-во (об. пола)						
башкир	105 14	150 17	277 27	437 40	—	1378 270
мишарей	—	—	—	—	489 65	—

И здесь в 1870 г. этнический состав жителей указан неправильно. Несмотря на то, что в Исянбаево не было ни одного мишаря, все башкиры ошибочно показаны мишарями. Такое наблюдается и по многим другим населенным пунктам Бирского и Белебеевского уездов. Вывод: сведения 1870 г. должны быть использованы только в сопоставлении с данными других ревизий и переписей.

По X ревизии здесь насчитывалась 221 душа м.п., в т.ч. 160 домохозяев. Из последних в 1896 г. на аульном сходе участвовало 110 человек. Из них на принятом доку-

⁴² Там же. Т. 3. С. 468—470.

⁴³ Там же. Т. 4. Ч. 1. С. 105—106.

⁴⁴ ЦГИА РБ. Ф. 2. Оп. 1. Д. 6565. Л. 9—10.

⁴⁵ Там же. Ф. 10. Оп. 1. Д. 1308. Л. 17.

* Башкиры ошибочно показаны мишарями.

⁴⁶ ЦГИА РБ. Ф. 10. Оп. 1. Д. 2624. Л. 8—9.

⁴⁷ Там же. Ф. 2. Оп. 1. Д. 1755. Л. 501.

⁴⁸ Там же. Ф. 10. Оп. 1. Д. 2624.

⁴⁹ МИБ. Т. 3. С. 32.

⁵⁰ Там же. С. 86.

⁵¹ Там же. С. 408, 470; ЦГИА РБ. Ф. 138. Оп. 2. Д. 547. Л. 516.

менте подписались на тюрки 13 башкир (10%), остальные поставили свои тамги⁵².

В 1843 г. на каждого из 277 вотчинников было засеяно около 2 пудов хлеба (всего 540 пудов).

Мусульмане имели в своем распоряжении мечеть с «училищем». На берегу Миништы была мельница.

Д. Аю была центром одноименной тюбы и входила в 1798–1865 гг. в 9-ю юрту 10-го башкирского кантона. В официальных бумагах с конца XVIII в. она называлась в переводе на русский язык Медведево, с начала XIX в. – Старомедведево. В 1722 г. упоминается д. Аю, куда был послан сыскной отряд «для взятъя и высылки из разных волостей беглецов» из Казанской дороги – татар, марийцев и других. В эту деревню прибыл поручик Милкович, но «той деревни башкирцы пришед к нему бранили и поносили его всячески», «самовольно отбив у него сходцев» (беглых)⁵³.

А теперь приводим таблицу о количестве жителей и дворов по сведениям ревизий и переписей.

Таблица 137

Годы		Кол-во (об. пола)					
		1795	1816	1834	1859	1870	1920
Кирг. вол.	башкир	49	143	188	105	287	467
	тептярей	8	23	23	19	63	97
	из татар	61*	68	—	159	—	—
Гарей. вол.	башкир	35	—	—	—	—	—
	тептярей	5	—	—	—	—	—
		32	—	—	—	—	—
		7					

В 1795 г. к Киргизской волости относилась лишь половина д. Верхнемедведево, вторая половина относилась к Гарейской волости. Здесь жили вотчинники. Тептяри были припущены не киргизцами, а вотчинниками Гарейской волости. Это произошло в 7151 (1643) г.⁵⁴ После VIII ревизии (1834 г.) в Новомедведево перешли 122 вотчинника. В коренном поселении оставалось 66 вотчинников при 10 дворах.

При мечети имелось «училище». Была водяная мельница.

В 1843 г. на каждого из 66 башкир было засеяно по 2,5 пуда (всего 168) хлеба.

Следующая таблица о развитии д. Новомедведево.

Таблица 138

Годы		Кол-во (об. пола)				
		1816	1834	1858	1870	1920
башкир		64	127	259	—	600
		8	15	13		123
мишарей		—	—	—	265	—
					47	

⁵² ЦГИА РБ. Ф. 10. Оп. 1. Д. 2624. Л. 57.

⁵³ МИБ. Ч. 1. С. 293.

* В ЦГАДА (Ф. 1355. Д. 187. Л. 171) указана эта цифра, в ЦГИА РБ (Ф. 138. Оп. 1. Д. 30) другая – 44.

⁵⁴ ЦГИА РБ. Ф. 2. Оп. 1. Д. 1755.

Время выделения жителей из коренного поселения в новую нам не известно. Но предположительно можно указать рубеж XVIII–XIX вв. Этническая принадлежность жителей за 1870 г. определена неверно. В новой деревне жили одни башкиры-вотчинники.

В 1843 г. на каждого из жителей приходилось по 3 пуда засеянного хлеба. Двум сельчанам принадлежало 2 мельницы.

Новомедведево – центр Илишевской волости.

10-й юрте 10-го башкирского кантона принадлежала д. Татышево, относившаяся к особой одноименной тюбе и находившаяся при одноименном же озере.

Татышево – коренное поселение вотчинников Киргизской волости.

Это наглядно показывает таблица.

Таблица 139

Годы	Кол-во (об. пола)					
	1795	1816	1834	1858	1870	1920
башкир	290	405	782	969	—	1309
	36	68	128	150		280
мишарей	—	—	—	—	1009	—
					186	

Сведения за 1870 г., как видно по таблице, не соответствуют истине.

Жители д. Татышево башкиры Муслюм Багаев (тамга ↗), Сеит Ишметев (↖) и д. Илишево Якуп Муаитмасев (↘), Имангул Маметкулов (↙) «с товарищи» в 1748 г. дали договорную запись русским дворцовым крестьянам д. Пермьково Каракулинской волости об аренде мест рыбных ловель в озерах Татыш, Темеду, Силиди, Кытылды, Акбулат с платежом по 10 руб. в год⁵⁵.

В 1843 г. на 787 башкир было засеяно 720 пудов озимого и 800 пудов ярового хлеба, т.е. около 2 пудов на каждого.

В деревне было 2 мечети с «училищем» (1870 г.).

В 1896 г. на сельском сходе участвовало 167 человек, которые приняли приговор, подтвержденный 26 подписями (15%) на тюрки и 141 тамгой.

В 30-х гг. XIX в. житель Татышево зауряд-сотник Искандар Кульчамов сын Ягафаров служил юртовым старшиной, в его подчинении находилось 7 деревень 10-й юрты 10-го башкирского кантона. Его сыновья Абдулзеппар, Гафар⁵⁶.

Жители Татышево основали дд. Мушта и Новый Татыш (ныне Краснокамский район Республики Башкортостан). Выделение части татышевцев и переселение в другие места продолжалось. В частности, в 1851 г. башкир д. Татышево Гилязитдин Тумавилев с одновотчинником из д. Ябалаково Абдулатифом Азягуловым просили губернские власти о разрешении им с частью жителей их поселений в числе 50 душ м.п. переселиться на правый берег Агидели в д. Мушта. Оказывается, они еще в 1848 г. подавали подобное прошение, где говорится: «мы объяснили, что места наши на левой стороне

⁵⁵ МИБ. Т. 3. С. 453; Т. 4. Ч. 1. С. 34, 106.

⁵⁶ ЦГИА РБ. Ф. 2. Оп. 1. Д. 6665.

р. Белой, где мы живем, каждую весну потопляются разливом р. Белой так, что вся наша деревня в продолжение разлива стоит в воде, чему подвергаются и пахотные поля, сверх того мы пользуемся водою из озера, которая иногда, задыхаясь, делается совсем негодной к употреблению. Строевым лесом и лугами мы пользуемся на правой стороне Белой, избобилуемой сверх того черноземом, удобным для хлебопашества, а возвышенность места предохраняет все это от водополюя. По всем сим неудобствам мы просим о переселении нас в числе 19 домохозяев из настоящего жительства в д. Муштину, отстоящей от нас в 6 верстах». Муштинцы-одноотчинники приняли их в 1852 г.⁵⁷ Тамги переселившихся в д. Мушта татышевцев: ⚡ ⚡ ⚡ ⚡ ⚡ ⚡ ⚡.

Представители Татышево Габдулгариф Ирзигитов и его тезка Искандаров в 1867 г. просили о том же, что и другие в 40–50-х гг. «Из-за нехватки земли на левом берегу р. Белой» просили разрешить переселиться 125 душам м.п. на ее правый берег за 20 верст от их деревни на урочище «Йэн тюба». Об этом же просили повторно в 1874 г. Часть их действительно переехала на указанное урочище (однако нет названия поселения)⁵⁸.

В 1843 г. на 787 башкир засеяли 720 пудов озимого и 800 пудов ярового хлеба.

При 2 мечетях имелось «училище».

К тюбе Аю принадлежит д. Илишево. С 1866 г. волость называлась Илишевской, но ее центр находился в д. Новомедведево. О сыне первопоселенца мы уже говорили, когда речь шла о д. Шамметово. Это — Шаммет (Шамбет) Илишев из Киргизской волости, упоминается в документе за 1718 г.⁵⁹ Его отец — первопоселенец одноименной деревни. Деревня с его именем могла возникнуть в середине XVII в. В 7201 (1693) г. вотчинники припустили сюда марийских крестьян, ставших тептярями⁶⁰, затем и татар, перешедших впоследствии в сословие тептярей.

О марийцах деревни говорит один из документов за 1727 г. Мариец Каныш Козьянов занял у односельчанина башкира Камамета Илгилдина 7 руб. «За те взятые деньги жить Канышу с женой у Калмамета 3 года и работать всякую ево домашнюю и отъезжую работу и во все ево слушать». При этом ему «пить и есть ево и одежду и обувь носить свое»⁶¹.

Башкиры-вотчинники д. Илишево весьма активно вели себя при решении общинных проблем Киргизской волости. В 1745, 1748 гг. участвовали с другими владельцами общинных угодий в отдале русским дворцовым крестьянам в аренду земель и мест рыбных ловель⁶².

И в последующем они практиковали аренду земель.

Старшина Якуп Муаитмасов (тамга //) в 1751 г. участвовал в отдале дворцовым крестьянам Каракулинской волости в оброчное владение на 20 лет половины мест рыбных ловель в курье Костоватой (Иргыныш) или Иски-Идель⁶³. В 1756 г. он с башкирами Киргизской волости из дд. Шамметово, Татышево, Ябалаково отдал

тем же крестьянам в аренду сроком на 12 лет места рыбных ловель по р. Белая на расстоянии между рр. Киргизка и Сюнь (по-русски Сатарка)⁶⁴. В 1768 г. с представителями вотчинников Киргизской волости башкир д. Илишево Кабай Юлметов участвовал в таком же деле, когда на 15 лет они отдали в аренду места рыбных ловель в озерах Татыш, Темели, Исим, Акбулат, Кытыл, Ияланкуль, Большое Кызай, Новое с другими мелкими озерами. За это они получили 24 руб. арендных денег⁶⁵.

В документе за 1761 г. еще раз упоминается эта деревня, когда уфимский дворянин В. И. Третьяков жаловался, что ее жители — старшина Киргизской волости Якуп Муаитмасов и башкир Салих Ямангулов не уплатили занятых в долг первым 3 руб. 50 коп., вторым 1 руб. За эту сумму Якуп должен был отвезти заимодавцу 40 пудов ржи, Салих — 10 пудов. Однако, как писал дворянин, «коему платежу срок минул давно, но они и поныне оной ржи не привозят и не отдают»⁶⁶.

Илишевец Тогусай Мряков с другими башкирами разных деревень Киргизской волости в 1749 г. поставил тамгу (ЛГ) в договорной записи о припуске ясачных татар сроком на 10 лет «для построения двух хуторов в урочищах по 2-м речкам Бай реки Ютады»⁶⁷.

В 1816 г. илишевцы из припущенников были показаны без определения их этнического происхождения: они названы лишь припущенниками в количестве 139 душ м.п., т.е. примерно 278 человек. То же самое видим и в 1834 г., когда были указаны лишь тептяри в числе 32 душ. По татарам нет сведений. К 1858 г. количество припущенников сократилось по причине выезда части их в другие поселения из-за нехватки посевных площадей. Переселения такого рода были предусмотрены законом о земле 1832 г. Что касается данных 1870 г., то они вообще не соответствуют действительности, поскольку здесь мишарей не было вообще. Советская перепись 1920 г. всех жителей показала правильно как башкир и татар.

Предлагаем таблицу о развитии деревни.

Таблица 140

Годы / Кол-во (об. пола)	Годы						
	1783	1795	1816 ⁶⁸	1834	1858	1870	1920
башкир	—	176 24	244 36	334 67	478 55	—	} 1289 243
тептярей из марийцев	8	10 3	17	64		—	
ясачных татар	36	42 4	} 278 33	—	89 14	—	
служ. татар	—	65 9		—	—	—	
мишарей	—	—	—	—	—	659 126	

⁵⁷ Там же. Л. 7–8.

⁵⁸ Там же. Ф. 10. Оп. 1. Д. 1326. Л. 9–10, 14.

⁵⁹ МИБ. Т. 3. С. 86.

⁶⁰ ЦГИА РБ. Ф. 2. Оп. 1. Д. 1755. Л. 501.

⁶¹ МИБ. Т. 3. С. 246–247.

⁶² Там же. С. 428, 451–453.

⁶³ Там же. Т. 4. Ч. 1. С. 34–36.

⁶⁴ Там же. С. 105–106.

⁶⁵ Там же. С. 268.

⁶⁶ ЦГАДА. Ф. 452. Оп. 2. Д. 30. Л. 1; МИБ. Т. 4. Ч. 1. С. 385–386.

⁶⁷ МИБ. Т. 3. С. 468–470.

⁶⁸ ЦГИА РБ. Ф. 2. Оп. 1. Д. 1755. Л. 401.

Таблица 141

Годы	Годы						
	1783	1795	1816	1834	1858	1870	1920
Кол-во (об. пола)							
башкир	—	$\frac{49}{8}$	$\frac{92}{13}$	$\frac{124}{20}$	$\frac{251}{22}$	—	—
марийцев	66*	—	—	—	—	—	} $\frac{832}{174}$
тептярей	—	$\frac{51}{10}$	$\frac{70}{12}$	$\frac{79}{12}$	$\frac{155}{7}$	—	
мишарей	—	—	—	—	—	$\frac{424}{68}$	—

В материалах VII ревизии (1816 г.) отмечено, что здесь проживал юртовой старшина 10-й юрты с 7 деревнями 45-летний Утна Абдулхайров (у него в семье были 2 жены, 3 дочери, 4 сына, 2 сына и дочь умершего брата). В 1816 г. в Илишево в 36 дворах проживали 112 мужчин и 122 женщины из башкир. 36 дворов состояло из разных форм семей: из них к малой (супруги и несовершеннолетние дети) относилось 25, к отцовской (с родителями жили женатые сыновья) — 9, братской (женатые братья вели совместное хозяйство) — 2 семьи. Полигамных семей было 3: одна с тремя, две — с двумя женами⁶⁹.

В 1843 г. на 334 башкира было засеяно 480 пудов озимого и 720 пудов ярового хлеба. На берегах р. Сюнь илишевцы имели 12 мельниц. При 2 мечетях действовало 2 мусульманских «училища» (1870 г.).

Относительно грамотности населения приводим косвенные сведения. В 1896 г. на сельском сходе илишевцы «для отвода им 15-десятинного надела на душу в отдельности» избрали своими уполномоченными башкир Ахметбия Минибаева, Нурмухамета Нуритдинова, Назмутдина Зайнитдинова, Загидуллу Сайфуллина, Мухаметсадыка Надыршина, Абдракипа Абдрахимова, и они на приговоре подписались или поставили свои тамги. Из 77 участников схода из старших домохозяев подписались на тюрки 22 (28,5%), остальные 55 поставили свои тамги: □ ▢ ▣ ± и другие⁷⁰.

Название д. Ябалаково из Ябалаковской тюбы явно антропонимического характера. Однако у нас нет материалов об основателе этого поселения — Ябалаке. Следует особо подчеркнуть активность в делах общины-волости жителей Ябалаково. В 1745 г., например, старшина Киргизской волости Бикбатыр Исаев (тамга У), писарь Еркей Ермаков (подпись и тамга У), башкиры Аптим Салтанаев (У), Мухта Минлибаев (Д), Минлигул Кадыров (М), Зайсан Акбаев (У), Муксин Бикбатыров с башкирами дд. Ишкарово, Аишево (ныне Республика Татарстан), Киргизово, Куктово, Илишево, Нагаево (ныне Краснокамский район) по договорной записи от 1 июля отдали русским дворцовым крестьянам села Каракулино «вотчинную свою для пашни землю с лесом и с санными покосы и с хмелевым щипаньем» сроком на 20 лет «с платежом на год по 50 коп.»⁷¹ Они получили возможность построить деревню при р. Узункуль из 5 дворов. Через 4 года часть названных ябалаковцев участвовала в припуске ясачных татар из Казанского уезда сроком на 10 лет на землю по рр. Бай и Ютады⁷². Ту же самую аренду мест рыбных ловель по р. Агидель они практиковали и в 1754, 1756 гг.⁷³ Один из жителей деревни по имени Сагит попал в реестр должников башкира Юзея Карманова из д. Карманово Уранской волости за 1760 г.⁷⁴

Поселение вотчинников в 7201 (1693) г. принимает марийцев, перешедших в тептярское сословие⁷⁵.

Предлагаем таблицу о развитии деревни.

Еще раз подчеркнем, что сведения об этническом составе поселений за 1870 г. очень далеки от истины. Ни одного мишаря в деревне, и вдруг все жители — мишари. Это — явная ошибка. Все марийцы к 1795 г. перешли в тептяри. По-видимому, среди припущенников из марийцев были и татары. Такое предположение подкрепляется тем фактом, что в 1773 г. среди пугачевцев оказалось 12 ясачных татар из д. Ябалаково. В 1920 г. все жители правильно отнесены к башкирам и тептярям, но не подчеркнуто, что последние состояли главным образом из марийцев.

В 1843 г. на 124 башкира приходилось 1096 пудов засеянного хлеба, т.е. около 9 пудов на каждого из них.

Мусульманам принадлежала мечеть с «училищем».

О грамотности ябалаковцев: в 1896 г. из 46 участников аульного схода 4 подписались на приговоре на тюрки (8,6%), остальные поставили свои тамги⁷⁶.

Д. Старокиргизово — коренное поселение башкир-вотчинников тюбы Аю Киргизской волости, один из немногих населенных пунктов, сохранивших первоначальное свое название, исходящее от самоназвания рода-волости, т.е. произошедшее от этнонима.

По родословной киргизовцев, житель д. Киргизово Кушук-би сын Янаба-бая принял русское подданство. Его внук Кылчан сын Куккузабия получил от царя Алексея Михайловича жалованную грамоту⁷⁷. Но имеется и другое указание о том, что ввозную грамоту Киргизской волости получил отец Кылчана — Куккуз. Это произошло в 7136 (1626) г.⁷⁸

В опубликованных материалах д. Киргизово упоминается и в 1635 г., когда башкир-киргизовец жаловался на марийца этой деревни, захватившего две полосы** земли⁷⁹. Затем она названа в документе за 1658 г.⁸⁰ Житель деревни Мяскау Тапиев в прошении башкир за 1728 г. на имя Петра II поставил свою тамгу // ⁸¹. В 1745 г. башкир Иски Танатаров (Т) из д. Киргизово участвовал в отдаче русским крестьянам в аренду своих вотчинных земель

* ЦГИА РБ. Ф. 138. Оп. 2. Д. 27. Л. 71.

⁷⁶ Там же. Ф. 10. Оп. 1. Д. 2624. Л. 15–16.

⁷⁷ Шура. 1913. № 10.

⁷⁸ ЦГАДА. Ф. 1329. Оп. 1. Д. 1055. Л. 72.

** Полоса не имела определенной величины и означала только долю земли, отведенную на душу в одном поле.

⁷⁹ Янгузин Р. З. Хозяйство башкир дореволюционной России. С. 35.

⁸⁰ Рахматуллин У. Х. Население Башкирии в XVII–XVIII вв. С. 156.

⁸¹ МИБ. Ч. 1. С. 123.

⁶⁹ Там же. Ф. 138. Оп. 1. Д. 161. Л. 686–695.

⁷⁰ Там же. Ф. 10. Оп. 1. Д. 2624. Л. 5–6.

⁷¹ МИБ. Т. 3. С. 428–429.

⁷² Там же. С. 468–470.

⁷³ Там же. Т. 4. Ч. 1. С. 76–77, 105–106.

⁷⁴ Там же. Т. 4. Ч. 2. С. 384.

⁷⁵ Малоизученные источники по истории Башкирии. С. 128.

сроком на 20 лет с уплатой по 50 коп. в год⁸². В 1749 г. сын его Кучук Искин (✎), а также Юлдаш Максеев (✎) с другими киргизцами поставили свои тамги под договор о припуске татар на свои земли для построения ими двух хуторов по рр. Бай и Ютады⁸³.

По договорной записи вотчинников в д. Киргизово были припущены марийцы, пополнившие сословие тептярей. Однако дата ее нам не известна. Жили здесь и тептяри из татар. 32 человека из них участвовали в восстании Пугачева.

Таблица знакомит с итогами ревизий.

Таблица 142

Годы	1795	1816	1834	1858	1870	1920
Кол-во (об. пола)						
башкир	<u>25</u> 2	<u>60</u> 10	<u>62</u> 15	<u>82</u> 19	—	} <u>1117</u> 225
тептярей из марийцев и татар	<u>107</u> 20	<u>200</u> 23	—	<u>486</u> 36	—	
мишарей	—	—	—	—	<u>563</u> 113	

Опять же наблюдаем искажение этнического состава жителей за 1870 г. Здесь не было мишарей, вдруг их оказалось около 600 человек. В 1920 г. правильно показали национальный состав жителей башкирами и тептярями (прежде всего из марийцев).

В 1843 г. 62 башкира сеяли 144 пуда озимого и 240 пудов ярового хлеба.

При мечети функционировали 2 «училища». Сельчане имели 2 водяные мельницы.

В 1896 г. на приговоре схода из 19 домохозяев двое подписались на тюрки, другие поставили свои тамги: ✎ ✎.

Д. Новокиргизово была известна еще в 1783 г., когда здесь насчитывалось 104 человека удмуртов. В 1795 г. башкир было 54 человека при 8 дворах и 37 удмуртов при 6 дворах. 76 башкир и 44 новокрещенных удмурта при 15 дворах было в 1816 г. В 1834 г. было 98, в 1858 г. — 463 вотчинника при 18 дворах. 170 башкир в материалах за 1870 г. ошибочно названы мешчеряками. 273 башкира при 55 дворах было в 1920 г.

В 1843 г. 98 башкир сеяли 360 пудов озимого и 480 пудов ярового хлеба.

Имелись мечеть и «училище».

Д. Новокиргизово с конца XIX в. стала называться Юлдашево.

Юлдаш Московов (Мяскеев) — старшина Киргизской волости, пугачевец⁸⁴. Он из Старокиргизово.

К Гарейской волости относились дд. Старохазино, Телекеево, Старобиктово. Первые находились в Буртюковой тюбе и 9-й юрте, последняя — в Каинлыкской тюбе и 10-й юрте 10-го башкирского кантона.

Д. Старохазино в XVIII в. называлась Хазино от имени вотчинника-гарейца Хажи. По источникам известен его сын Аюп Хажин. Его имя упоминается в прошении его сына Кусюма Аюпова, сообщившего о том, что дед последнего — Хажи 21 декабря 1764 г. из Оренбургской губернской канцелярии получил копию с оберегательной грамоты Гарейской волости от 5 июля 1749 (1641) г.⁸⁵ Вот этот Хажи и был первопоселенцем д. Хазино.

Хазинцы в 1842 г. основали новое поселение, расположенное на правом берегу р. Агидель. Годом раньше 25 семей ходатайствовали о переселении их на вотчинную землю по р. Арь в 20 верстах от их родного поселения. Они получили разрешение на это, в нем сказано следующее: «переселить с наименованием их поселения деревню Новою Хазиною»⁸⁶. В 1846 г. из дд. Старомедведево 8, Хазино 69 душ м.п. были исключены из числа жителей коренных поселений, поскольку они оказались уже в новой деревне через р. Агидель⁸⁷. Среди основателей д. Новохазино был бывший житель Старохазино Абдулнафик Музафаров, 29 лет (жена Хубульбанат Исамбаева); его дети Ягуда и Галиакбар⁸⁸.

Уменьшение численности хазинцев в 1858 г. и в последующее время объясняется выездом части жителей в Новохазино. Сведения 1870 г. и на этот раз противоречат материалам всех предыдущих ревизий.

Развитие д. Старохазино показано в таблице.

Таблица 143

Годы	1795	1816	1834	1858	1870	1920
Кол-во (об. пола)						
башкир	<u>121</u> 10	<u>156</u> 20	<u>292</u> 29	<u>165</u> 31	—	<u>340</u> 70
мишарей	—	—	—	—	<u>179</u> 36	—

Хазинцы имели мечеть и мектебе при ней. Была мельница.

В 1843 г. на 292 вотчинника было засеяно 168 пудов озимого и 208 пудов ярового хлеба.

Название д. Телекеево тесно связано с отцом Асана Телекеева⁸⁹, участвовавшего в 1754 г. в отдаче в аренду мест рыбных ловель на озере Закальи (Юрмалы); его брат Султанай. Такого характера аренда мест рыбных ловель продолжалась и дальше⁹⁰. Исходя из дат арендных договоров, где принимали участие сыновья Телекея, предположительно можно сказать, что деревня под этим названием могла быть основана в конце XVII — начале XVIII в.

⁸⁵ ЦГИА РБ. Ф. 2. Оп. 1. Д. 629. Л. 64.

⁸⁶ Там же. Оп. 21. Д. 4881. Л. 2.

⁸⁷ Там же. Л. 5.

⁸⁸ Там же. Ф. 138. Оп. 2. Д. 554—6. Л. 39.

⁸⁹ МИБ. Т. 4. Ч. 1. С. 77.

⁹⁰ Там же. С. 92, 163, 172, 270, 276, 277.

⁸² Там же. Т. 3. С. 428.

⁸³ Там же. С. 468—470.

⁸⁴ Крестьянская война 1773—1775 гг. на территории Башкирии. С. 255, 278; МИБ. Т. 3. С. 469—470; Т. 5. С. 87, 111, 207.

Подтверждением тому является и оберегательная память, данная тептярям из татар в 7104 (1696) г.⁹¹ Тептяри жили на основе записи 1729 г., когда житель д. Буртюково Нияс Татлыбаев припустил башкира Сайганбулова; ясачные татары были припущены по договору от 18 июля 1779 г.⁹² Предлагаем таблицу о развитии деревни.

Таблица 144

Годы	1783	1795	1816	1834	1858	1870	1920
Кол-во (об. пола)							
башкир	—	<u>102</u> 20	<u>134</u> 21	178	<u>253</u> 41	—	} 1177 149
тептярей	—	<u>15</u> 4	120	172	<u>230</u> 42	—	
ясачных татар ⁹³	5	<u>25</u> 6	4	6	<u>12</u> 2	<u>21</u> 4	
мишарей	—	—	—	—	—	<u>597</u> 75	

И на этот раз статистические данные 1870 г. стоят особняком, явно искажая действительное положение этнического состава жителей. Перепись 1920 г. показала их башкирами и тептярями.

В 1843 г. 178 башкирами было засеяно 216 пудов озимого и 427 пудов ярового хлеба.

Деревня имела свою мечеть с «училищем», 3 мельницы.

О д. **Биктово** (*бейек тау* — высокая гора) материалов мало. Ее называли и Суюрово. Она принадлежала к Каинлыковой тюбе и 10-й юрте. Время основания ее нам не известно.

Таблица знакомит с итогами переписей.

Таблица 145

Годы	1816	1834	1859	1870	1920
Кол-во (об. пола)					
башкир	<u>141</u> 26	18	<u>39</u> 5	<u>170</u> 27	} <u>810</u> 163
тептярей	—	41	<u>114</u> 12	—	

В 1870 г. все жители отнесены к мишарям, хотя здесь не было ни одного их представителя. В 1920 г. численность жителей двух деревень Большебиктово и Малобиктово подсчитана вместе.

В 1843 г. на 18 башкир приходилось 408 пудов озимого и 1172 пуда ярового засеянного хлеба. Ревизиями или переписями не были показаны ни мечети, ни мектебе.

Приводим любопытный документ — прошение башкира д. Старобиктово Исмаиловской волости Бирского уезда, направленное Уфимскому губернскому по крестьянским делам присутствию: «Предки мои принадлежали

к числу вотчинников д. Новомедведевой, затем дед мой и отец были указными муллами в д. Старобиктово и за ними и я живу в этой же деревне частным муллою и в 7-й ревизии (1816 г.) приписан к этой деревне 3 душами, сохранив за собою право пользования надела в даче Киргизской волости, т.к. другая сторона речки принадлежит этой даче и действительно поземельными угодьями пользовался я в д. Новомедведевой, имея в своем пользовании пахотной земли 12 переездов* и сенные покосы, уплачивая там все вообще казенные и земские сборы бездоимочно. В 1835 г. башкиры д. Новомедведевой Хайритдин Бикташев, Мухаметсадык Мухамедьяров, Хазиахмет Нугуманов, Абдрахим и Мухаметкарим Мухаметрахимовы самопроизвольно без всякого дозволения со стороны общества и начальства воспретили мне пользоваться означенными угодьями и припустили сами к пользованию, чем и лишили меня от пользования теми угодьями, коими пользовался я несколько десятилетних давностей без всяких споров. В настоящее время не имею ни одного клочка земли для посева и для сенокосения, сам я престарелых лет (74 года), больной, неспособный к труду, имею в семействе 8 человек едоков. Так как хотя я живу в д. Старобиктово, но жители оной есть припущенники (в основной своей массе) другой дачи, а потому я, как вотчинник на свои 3 души должен получить отдельный по другую сторону речки участок из дачи Киргизской волости. О чем при составлении ... раздельного акта по даче Киргизской волости было мне объявлено, однако же я и до сего времени остаюсь без всякого надела. Ввиду своей крайней бедности я имею честь ... просить губернское присутствие сделать распоряжение о наделении меня узаконенною пропорциею земли из своей вотчинной дачи, т.к. я без поземельного надела решительно не в силах пропитывать себя с семейством. О распоряжении же своем мне объявить июля 6 дня 1889 г.»⁹⁴

К Ельдятской волости в Бирском уезде относились дд. **Верхнемончарово** (Урге Маншыр) и Новоаташево. Первая из Сырышевской тюбы. Башкиры — вотчинники. Точное время припуска тептярей нам не известно, возможно, они были приняты между IV—V ревизиями (1783—1795 гг.).

Башкир Бурангул Кутуков (тамга †) из д. Манчар Ельдятской волости в 1751 г. участвовал в отдаче в аренду крестьянам Каракулинской волости половины мест рыбных ловель в курье Иргыныш⁹⁵.

Здесь проживал помощник юртового старшины 5-й юрты зауряд-есаул 1793 года рождения Абдулахит Абдрафиков сын Сарымов, его сыновья Абдулхалик, Абдрашит, Абдулвали. Зауряд-есаул Юнус Шаммасов сын Смаков (1782 г.) в 1830—1831 гг. находился с башкирским полком в Польше и Белоруссии для препровождения польских повстанцев в Россию. От двух жен — башкирки и мишарки — у него не было детей⁹⁶.

* Переезд — земельная мера, обычно равная половине десятины. В Бирском уезде переезд был равен 1600 кв. саженей.

⁹⁴ ЦГИА РБ. Ф. 10. Оп. 1. Д. 1308. Л. 5—8.

⁹⁵ МИБ. Т. 4. Ч. 1. С. 34—36.

⁹⁶ ЦГИА РБ. Ф. 2. Оп. 1. Д. 5091.

⁹¹ ЦГИА РБ. Ф. 2. Оп. 1. Д. 1755. Л. 501.

⁹² Там же. Ф. 172. Оп. 1. Д. 4. Л. 17.

⁹³ Там же. Д. 132. Л. 7.

Таблица 146

Кол-во (об. пола)	Годы					
	1795	1816	1834	1858	1870	1920
башкир	<u>172</u> 21	<u>232</u> 28	<u>342</u> 34	<u>564</u> 85	<u>668*</u> 126	<u>1618</u> 310
тептярей	<u>34</u> 6	—	—	<u>43</u> 7	—	—

Как всегда, 1870 г. дает искаженную информацию: здесь не было мишарей. Жители — башкиры и тептяри. Последние составляли в 1858 г. 6,8% всех жителей.

В 1843 г. на всех башкир было засеяно 360 пудов озимого и 1568 пудов ярового хлеба.

В 1870 г. в деревне было 2 мечети.

Д. **Новоаташево** — поселение припущенников Ельдятской волости, жители которого выделались из Нижнеаташево в начале XX в. До 1917 г. входила в Каръявдинскую волость, затем — в Чекомагушевскую. В 1917 г. 89 жителей из 16 дворов определили свою национальность как тюмены (тюмены), следует понимать как мишари; 108 жителей в 17 дворах происходили из тептярей. Здесь же проживало 7 татар (1 двор)⁹⁷. Через три года — в 1920 г. все они были показаны тептярями (190 человек в 30 дворах)⁹⁸.

* * *

Булярской волости подчинялись дд. Исаметово (6-я юрта) и Аккузево (7-я юрта 10-го кантона).

Д. **Исаметово** при р. Аушты была основана в конце XVII в. Это — поселение башкир-вотчинников булярцев, которые в конце XVII и в начале XVIII в. приняли к себе тептярей. Один из последних в 1839 г. представил договорную запись вотчинников на право пользования тептярями землей булярцев. Вот ее текст: «Я, Ишкой Карманов сын, Уфимскаго уезду Казанской дороги Булярской волости башкирец дал есме на Уфе сию на себя запись тое же Казанской дороги д. Турачевой есачному татарину Салтаная Исакову в том, (что) вотчина у меня, Ишкея, по той по Казанской дороге в вершинах Каммидаса Саутлы (Сютле) речки да по Шебизу речке да Сютле Сосняг да подле Белые реки две аремы Иргалиш да Ювда, да по Сюнь реке, по обе стороны всякие угодыя мое повытье, что владел я, Ишкой, тое же волости з башкирцы с родственники своими Аднагулом Бекчуриновым да Исеменем. Я, Ишкой, платил ясак по 3 бисера** меду на год и всякие службы служил и тому владеть моим повытьем»⁹⁹. Запись была оформлена в 1693 г. Кроме этого договора в опубликованных и архивных источниках имеется другая запись о таком же припуске за 1701 г.¹⁰⁰ Упомянутый Исемен, возможно, Исамет — первопоселенец.

* Все отнесены к мишарям, что не соответствует истине.

⁹⁷ Башкирский край. Вып. 2. С. 56. Публикация М. И. Роднова.

⁹⁸ Список населенных пунктов Башреспублики. С. 37.

** Бисер — часть батмана, в 1 батмане 10 фунтов, 1 фунт — 409,5 г.

⁹⁹ ЦГИА РБ. Ф. 1. Оп. 1. Д. 1927. Л. 6.

¹⁰⁰ Там же. Л. 4; Малоизученные источники по истории Башкирии. С. 127; МИБ. Т. 3. С. 10–11.

Здесь упоминается факт уступки башкиром своего повытья татарину, получившему все права вотчинника, т.е. последний вошел в башкирскую кровнородственную общину-коллектив на равных правах. Его сын Солтанов стал башкиром-вотчинником, но тамга Ишкея (= Ψ) не перешла новоявленному вотчиннику-башкиру.

О развитии деревни рассказывает нижеприведенная таблица.

Таблица 147

Кол-во (об. пола)	Годы				
	1795	1816	1834	1870	1920
башкир-вотчинников	<u>91</u> 15	<u>114</u> 19	<u>295</u> 49	<u>887</u> 213	<u>1639</u> 357
башкир-припущенников	<u>60</u> 8	—	—	—	—
тептярей	<u>60</u> 9	90	116	—	—
мишарей	<u>29</u> 6	—	—	—	—

Как видно, по многим ревизиям нет сведений о припущенниках. Татары перешли в сословие тептярей. Время припуска башкир в д. Исаметово не известно. Но можно предположить, что запись 1701 г. касается именно этих безземельных башкир. Мишари жили на покупной земле с 1789 г.¹⁰¹

В деревне был известен вотчинник Мряс Исаметов, живший в 1759–1813 гг. Возможно, он сын первопоселенца Исамета. Другой Исаметов по имени Габдулгафар Иксанов сын, 1775 г., служил зауряд-сотником, участвовал в прусской кампании России 1806–1807 гг. в составе башкирского полка (его сыновья Абдулханнан, 1807 г., Абдулфаттах, 1816 г.)¹⁰². Имена эти вовсе не случайные для одноименного поселения. Абдулханнан, безусловно, правнук Исамета.

В 1843 г. на всех 285 башкир засеяли 312 пудов озимого и 480 пудов ярового хлеба.

В 1870 г. деревня имела 2 мечети с мусульманским «училищем». При р. Аушта было 4 мельницы. Получили развитие разные ремесла: изготовляли ободья и колеса.

Д. **Аккузево** — поселение вотчинников-булярцев. Название деревни явно антропонимического характера. Поселение носит имя башкира-булярца Аккузя Мулеева. Это видно в договоре 1712 г. о припуске в 10 дворах в д. Аккузево Булярской волости башкир Енейской волости из одноименной деревни. Вотчинники Булярской волости Аккуз Мулеев (тамга ⚡), Кукуз Исаев ⚡, Утекай Такеев ⚡, Мадияр Узекаев ⚡, Уразай Ишбердин ⚡, Тяпис Саитов ⚡, Ирка Якишев ⚡, Искак Мулеев ⚡, Муслюм Абдуллин (Акбулдин) ⚡ за припуск енейцев взяли по 1 руб. с двора*. Тептяри представили башкирскому стряпчему грамоту от 21 марта 7201 (1693) г., т.е. с этого времени они проживают в Аккузево**.

¹⁰¹ ЮАС. Вып. 2. С. 329.

¹⁰² ЦГИА РБ. Ф. 2. Оп. 1. Д. 5091.

* Там же. Ф. 172. Оп. 1. Д. 21.

** Там же. Л. 10.

Таблица 148

Годы Кол-во (об. пола)	1795	1816	1834	1858	1870	1920
	башкир	<u>152</u> 27	<u>238</u> 40	<u>277</u> 50	<u>542</u> 70	<u>669</u> 105
тептярей	76	—	86	—	—	—

Здесь жил помощник юртового старшины зауряд-хорунжий из башкир Фаткулла Абдулнасыров сын Абзаев, 1787 года рождения; его сыновья Тухватулла, Мирхайдар¹⁰³.

В 1843 г. 277 башкир засеяли 360 пудов озимого и 376 пудов ярового хлеба.

Была мечеть с «училищем» (1870 г.).

* * *

В 6-ю юрту 10-го кантона входили дд. Турачи, Кипчаково, Зяйлево. Все они из Тогузларской тюбы Енейской волости.

Д. **Турачи** при р. Аушта была известна еще в 1693 г.¹⁰⁴ Поселение вотчинников-енейцев включало и башкир-припущенников из Мушугинской тюбы Байлярской волости Мензелинского уезда¹⁰⁵. В 1704 г. они названы тептярями¹⁰⁶.

Д. Турачи, таким образом, была поселением в основном безземельных башкир-байлярцев, оказавшихся здесь в 1704 г.

А теперь проследим по таблице развитие деревни.

Таблица 149

Годы Кол-во (об. пола)	1762	1795	1816	1834	1858	1870	1920
	башкир	—	<u>18</u> 4	<u>20</u> 5	<u>21</u> 3	} <u>454</u> 75	} <u>495</u> 100
тептярей	100	<u>142</u> 20	<u>198</u> 28	<u>300</u> 50	—		

В 1843 г. вотчинники-енейцы из турачинцев в количестве 21 человека засеяли 192 пуда хлеба, примерно по 9 с лишним пудов на каждого из них. В 70-х гг. XIX в. жителям принадлежала мечеть с «училищем». На берегах р. Аушта было 3 мельницы.

Из енейских поселений при р. Сюнь еще была д. **Кипчаково**. Название деревни говорит о том, что она возникла на земле собственно Кипчакской волости, которая была известна в этих местах еще в XVII в.¹⁰⁷ Следовательно, название ее — этноним. Затем в этом регионе такой волости не стало, но деревня сохранила в своем названии память о бывлой одноименной волости. Башкиры (волость не ука-

¹⁰³ Там же. Ф. 2. Оп. 1. Д. 5091.

¹⁰⁴ Там же. Ф. 1. Оп. 3. Д. 1927. Л. 6.

¹⁰⁵ Там же. Ф. 10. Оп. 1. Д. 1257. Л. 17.

¹⁰⁶ Там же. Ф. 2. Оп. 1. Д. 1755. Л. 239.

¹⁰⁷ МИБ. Ч. 1. С. 192.

зана) Бирского уезда д. Кипчак в 1842 г. стряпчему 11-го кантона Сокурову показали, что они живут здесь и владеют землей по договору 1712 г., который представлен башкирами д. Аккузево. Перевод нигде не засвидетельствован, где же находится подлинник, они не знают. По ревизиям состояло их VII — 28 и VIII — 38 душ м.п. В том руки приложили Яуширвен Рафиков и др.*

Кипчаково — поселение башкир 6-й юрты 10-го башкирского кантона. Они приняли к себе мишарей, но время их припуска нам не известно.

В таблице даны итоги переписей.

Таблица 150

Годы Количество (обоого пола)	1816	1834	1870	1920
	башкир	<u>47</u> 13	<u>78</u> 15	—
мишарей	<u>49</u> 16	—	—	—
тептярей	—	—	<u>240</u> 45	—
татар	—	—	—	<u>482</u> 109

Если исходить из данных таблицы, то сведения 1870 и 1920 г. лишь частично отражают действительность: в 1870 г. половину жителей составляли башкиры, точно так же, как и в 1920 г. Хотя в последнем случае все зафиксированы татарами.

В 1843 г. 78 башкирами было засеяно 96 пудов озимого и 204 пуда ярового хлеба.

Мусульманам принадлежала мечеть с «училищем».

Д. **Зяйлово** (*йэйләү* — летовка) при р. Аушта относилась к Тогузларской тюбе Енейской волости.

Эту деревню V ревизия 1795 г. не фиксировала. Деревня возникла между двумя ревизиями. В самом деле, незначительное количество дворов и людей в 1816 г. явно показывает недавнее рождение данного поселения.

В 1842 г. еще был жив ветеран Отечественной войны 1812 г. зауряд-сотник Туйгун Ямангулов сын Якшигулов, 1766 года рождения (сыновья Мухаметшариф, Мухаметгарей, Шагингарей, Шагимардан).

В 1843 г. на всех 40 башкир было засеяно 344 пуда хлеба, на каждого из них приходилось по 8,6 пуда.

При р. Аушта было 3 мельницы (1870 г.).

Развитие деревни представлено в таблице.

Таблица 151

Годы Количество (обоого пола)	1816	1834	1870	1920
	башкир	<u>26</u> 5	<u>41</u> 7	<u>103**</u> 27

* ЦГИА РБ. Ф. 172. Оп. 1. Д. 21. Л. 6 об.

** Ошибочно отнесены к мишарям, которых в деревне не было вообще.

АСКИНСКИЙ РАЙОН

Башкирские деревни

Все поселения, расположенные на территории района, возникли на башкирских вотчинных землях Кыр-Таныпской, Су-Таныпской, Сунларской и Балыкчинской волостей.

Кыр-Таныпская волость, возникавшая вследствие разделения Таныпской волости, была родовым подразделением со своей собственной территорией расселения. Кыр(Кара)-Таныпская волость сама состояла из тюрб — подразделений кайпан и казанчи. Однако, по Р. Г. Кузееву, последние, представляя самостоятельные роды, «с таныпцами были связаны лишь участием во владении общей вотчиной, но не происхождением». Таныпцы заняли территорию на севере в XII в., в то время как казанчинцы и кайпанцы — гораздо позже (XV в.). Последние генетически тесно были связаны с кипчаками¹.

Вотчинные земли Кыр-Таныпской волости находились в Бирском, Красноуфимском и Осинском уездах. Казанчиной тюрбе Кыр-Таныпской волости по итогам Генерального межевания земель принадлежало 79019 десятин угодий, в т.ч. пашня занимала 1579, покосы — 386, леса — 75930 десятин; неудобной считалось 1074 десятины земли².

Вся эта вотчина по VII ревизии 1816 г. находилась во владении 282 башкир м.п. Их земли арендовали 138 тептярей м.п.

Коренным поселением башкир-вотчинников Казанчиной тюрбы Кыр-Таныпской волости была д. **Казанчи**, начало которой уходит в глубь веков. Этноним *казанчи* ничего общего не имеет с названием г. Казань, как пытаются объяснить отдельные авторы в районной газете. «Пришлые татары именовались казанлар, казан кешесе, казан халкы, но не казанчи»³. В связи с таким ошибочным представлением подвергается сомнению и башкирское происхождение жителей д. Казанчи. Один из авторов газеты заявляет, что он никогда не слышал, чтобы коренные жители района себя называли башкирами. Жителей д. Казанчи считать сегодня башкирами было бы большой ошибкой. Они по своему антропологическому типу, языку, национальному характеру и культуре ближе всего стоят к казанским татарам, чем к зауральским башкирам. Поэтому, заключает он, казанчинцы являются татарами⁴. Вот так легко «решается» сложная проблема.

Полемизируя и пытаясь опровергнуть доводы своего оппонента о сильном кипчакском компоненте у кайпанцев и казанчинцев, этот автор с иронией говорит, что скоро найдется и тот, кто будет утверждать, что казанчинцы — угро-финны. Что касается кипчакского влияния, то это уже утвердившееся мнение в историко-этнографической науке. Казанчинцы и кайпанцы подверглись смешению с угро-финнами — с мари́йцами,

удмуртами, в частности, не только в далеком прошлом, поскольку древние башкиры заняли территорию угро-финских племен, но и в новый период истории. Возражая автору, приводим слова крупного специалиста по этой проблеме профессора Р. Г. Кузеева: «Взаимодействие таныпских башкир с местными финно-угорскими племенами было значительным по масштабам. Речь поэтому может идти не только об ассимиляции в составе башкир той или иной группы аборигенов, а о новом направлении развития этнических процессов в северо-западной Башкирии уже в начальный период башкирской миграции в эти районы. Другими словами, происходила языковая и культурная ассимиляция местного населения, которое, в свою очередь, оставило память о себе в современном физическом облике северо-западных башкир и в некоторых чертах их культуры и быта»⁵. Позднейшая миграция татарского населения с Поволжья «стабилизировала и углубила культурно-языковую обособленность северо-западных башкир»⁶. Как видно, ирония автора в данном случае не уместна и беспочвенна.

Другой автор той же газеты житель д. Старые Казанчи также отрицает башкирское происхождение своих односельчан, хотя противоречит себе и уверяет читателей, что он гордится принадлежностью к башкирскому народу. По рассказу его отца получается, что их предки — выходцы из Казанской стороны — были приняты башкирами, получили от них землю и записывались башкирами, или вотчинники заставили их стать таковыми при условии наделения их земельными участками. Часть татар не была наделена землей, их называли якобы тептярями, но те и другие сохранили свой родной язык, похожий на литературный татарский, заключает этот автор. Во всяком случае, красной нитью проводится идея о том, что казанчинцы и их соседи, живущие в дочерних аулах, выделенных из д. Старые Казанчи, были не башкирами, а татарами⁷.

Следует сказать, что легенда не всегда во всех деталях отражает действительность. Пришлые крестьяне могли оседать в Башкортостане либо на башкирских вотчинных (общинных), либо на казенных, либо на заводских, либо на помещичьих, либо на монастырских землях. 70% татар в Башкортостане сидели на башкирских вотчинах в качестве припущенников, вышедших из своих общин (остальные пользовались казенной или покупной землей). Припущенники, вышедшие еще и из своего сословия, могли стать тептярями. Например, ясачные татары, оказавшиеся на землях какой-либо башкирской волости, выходили из ясачного сословия и переходили в тептярское с новыми повинностями. Были и татары, сохранившие свои сословия (ясачное, служилое, торговое, чемоданное (возили почту) и лашманное (готовили лесоматериалы для строительства речных судов). И первые, и вторые назывались припущенниками, если заключали договоры о припуске в башкирскую вотчину.

¹ Кузеев Р. Г. Происхождение башкирского народа. С. 332, 366.

² ЦГИА РБ. Ф. 2. Оп. 1. Д. 1506. Л. 87.

³ Кузеев Р. Г. Указ. соч. С. 365; ЦГИА РБ. Ф. 2. Оп. 1. Д. 1506. Л. 87.

⁴ Загидуллин Ф. Коммунизм юлы. 2 декабря 1989 г. Не могу согласиться с автором.

⁵ Кузеев Р. Г. Указ. соч. С. 348.

⁶ Там же. С. 367.

⁷ Шакиров Ф. Проблема требует решения. Коммунизм юлы. 14 декабря 1989 г.

А теперь обратимся к историческим фактам. Насколько правы упомянутые авторы?

В опубликованных источниках несколько раз встречается д. Казанчи. В 1710 г. башкир из д. Тюнгак Гайнинской волости занял 40 руб. у башкира д. Казанчи Сибирской дороги Кошука Арсланова⁸. В 1765 г. башкир д. Казанчи Биккул Иванаев с сыновьями Абсаямом и Абдулзамилом занял у старшины служилых татар Казанской дороги Мухаметрахима Юсупова 50 руб. Эту сумму они должны были отрабатывать «в домово́й работе»: отец — 1 год, первый сын — 5 лет, второй сын — 10 лет⁹.

Почти до конца XVIII в. население поселения было однонациональным — башкирским. По договору башкир-вотчинников от 18 марта 1789 г. в деревню были припущены тептяри из татар¹⁰.

Известны имена этих припущенников. В основном они все — родственники. По VIII ревизии 1843 г. называем их имена. Рафик Мустафин (1774—1829), его сыновья Шагиахмет, 33 лет (его сыновья Шарафутдин, 10 и Валиахмет, 2 лет), Мухтар, 29 лет (его сын Ибнихазин, 3 лет). Хисамутдин Мустафин (1775—1827), у него 4 сына: Султаннахмет, 38 лет (его Хамитьян, 1 год), Хазиахмет, 29 (его дети Мухамет, 5 и Мухаметфарит, 1 год), Мухаметша, 27 и Мавлют, 14 лет. Ибрагим Мустафин, 52 лет, его сыновья Курмангали, 12, Султангали, 9, Галиулла, 6, Гиниятулла, 3 лет; от второй жены Исмагил, 12 и Зилялитдин, 9 лет. Абдулнафик Абдулатифов, 36 лет, его сын Абдулхалик, 5 лет, его брат Мухаметкарим, 19 лет¹¹.

Эти тептяри из татар вышли из д. Байки-Юнусово (ныне Караидельского района), куда их приняли башкиры-вотчинники Байкинской тюбы Сунларской волости по договору 1714 г.¹² За припуск тептяри платили владельцам земли денежный оброк в размере 15 коп. с двора в год. А теперь предлагаем таблицу о развитии д. Казанчи.

Таблица 152

Годы	1816	1834	1858	1870	1895	1906	1920
Кол-во (об. пола)							
башкир	522	845	1426	—	—	—	1757
тептярей из татар	20	39	—	134	} 1547	1514	—
мишарей	—	—	—	1119		—	—

О развитии деревни дают представление следующие цифры о количестве дворов в соответствии с вышеприведенными годами: 51, 127, 212, 200, 306, 281, 318.

X ревизия 1858 г. показала две деревни: Старые и Новые Казанчи. И на этот раз 1870 г. дает дезинфор-

мативный материал: здесь не было мишарей, тем не менее всех башкир, причем вотчинников, называет «мещеряками». Тептяри из татар составляли в 1816, 1834 гг. по 3,8; в 1870 г. 10,6% всех жителей. Примерно такую долю они занимали и в последующие годы. Подавляющее большинство жителей д. Старые Казанчи — это башкиры-вотчинники, владельцы огромных земельных угодий в Казанчиной тюбе Кыр-Таныпской волости.

В восстании Пугачева приняли участие 25 казанчинцев. Отряды повстанцев из дд. Кайпаново, Кигазы и Казанчи в мае 1774 г. напали на д. Старобалтачево, откуда семья старшины Кулуя Балтачева — сторонника карателей — еле выбралась и бежала в Бирск. Один из повстанческих отрядов возглавил казанчинец Ильнасыр Азменев¹³.

В коренной деревне проживал юртовой старшина, управлявший 18-й юртой 10-го башкирского кантона с дд. Бушгарт-Кайпаново, Старокайпаново, Калтаево, Штанды, Казанчи, зауряд-хорунжий Рахматулла Кульмухаметов сын Кансуяров (1819 года рождения). Его заменил чиновник 14-го класса Мухамадияр Миндияров сын Арсланов (1783 г.). Упомянем долгожителя Сирбая Кансуярова (1741—1826).

О сути военной службы башкир в период кантонного управления (1798—1865 гг.) общее представление можно получить из формулярного списка казанчинца урядника Зейнильбашира Зюлькарнаева сына Аюкаева. В течение всей жизни до 55 лет он находился на этапной службе по препровождению ссыльных людей в Тобольскую губернию (1814 г.), в Пермскую губернию (1823 г.), на Оренбургской пограничной линии вдоль р. Яик (Урал), бывал на кордонной службе в крепостях Верхнеозерная (1829 г.), Магнитная (1833 г.), в г. Верхнеуральск (1834 г.), в Межозерном редуте (1838 г.). В 1831 г. в составе 6-го башкирского полка сопровождал польских пленных повстанцев в города России¹⁴. Линейная и этапная служба продолжалась по 6 месяцев. Служба происходила за собственный счет или за счет общины-деревни.

В 1834 г. в 11 дворах из 127 зафиксировано многобрачие. Дворы двоеженцев составили 8,6% всех домов¹⁵. Один из них, Туйсыбай Дюскаев от двух жен имел сыновей (Бодрун, Кунафия, Азимбай, Сайфутдин).

Жители занимались земледелием (в 1843 г. на 845 башкир сеяли по 3,7 пуда на каждого)¹⁶, животноводством, лесными промыслами, бортничеством.

В 1870 г. в деревне были мечеть (в 1896 г. — 3), мектебе при ней, 3 мельницы, 20 лавок, по четвергам проводились базары.

Имеются косвенные данные о распространении грамотности среди казанчинцев. В начале XIX в. в прошении жителей этого поселения из 43 человек на тюрки написались 15, остальные поставили свои тамги (основные: L J J $\text{T} = \text{U}$ V P $+$)¹⁷. Это означало, что примерно 34,8% участников схода владело грамотой на тюрки.

⁸ МИБ. Т. 3. С. 67.

⁹ Там же. Т. 4. Ч. 1. С. 304, 305.

¹⁰ Малоизученные источники по истории Башкирии. С. 146.

¹¹ ЦГИА РБ. Ф. 10. Оп. 1. Д. 1322 (т. 2). Л. 433—434.

¹² Малоизученные источники по истории Башкирии. С. 145.

¹³ Крестьянская война 1773—1775 гг. на территории Башкирии. С. 250, 380—381.

¹⁴ ЦГИА РБ. Ф. 2. Оп. 1. Д. 5091. Л. 32.

¹⁵ Там же. Ф. 138. Оп. 2. Д. 558 (1834 г.). Л. 75.

¹⁶ Там же. Ф. 2. Оп. 1. Д. 4873.

¹⁷ ЦГАДА. Ф. 1324. Оп. 1. Д. 2274. Л. 28.

На огромной территории д. Казанчи и одноименной тюбы с 1836 г. самовольно заселились крестьяне 14 деревень, вышедшие из разных волостей Чердынского и Соликамского уездов Вятской и Пермской губерний. Примерно 375 душ м.п. русских крестьян «вторглось на Казанчину тюбу». На этой почве происходили стычки между башкирами этой деревни и захватчиками.

Вот эти возникшие русские поселения. Кузнецово (основано в 1833 г.), Лысая Гора (1834 г.), Верхняя Атяшка (1834 г.), Средняя и Нижняя Атяшка (1836 г.), Этыш (Лаптево) — в 1835 г., Ведерниково (Шарозов Починок) — в 1836 г., Устиново (по договору с казанчинцами от 1 июня 1838 г.), Есаулово (1837 г.), Баяс и Ореховая Гора (1837 г.), починки Новый Брод и Трун (1871 г.)¹⁸. По договору казанчинских башкир от 5 июня 1832 г. в Осинском уезде Пермской губернии возникла д. Улек-Гора¹⁹.

В пределах Оренбургской (с 1865 г. Уфимской) губернии на основе договора башкир д. Казанчи от сентября 1756 г. была основана удмуртская д. Янаулово²⁰.

Предки башкир д. Казанчи продали свои земли, находившиеся в Красноуфимском уезде, помещице Кляпиной. Затем она купленные 18 тыс. десятин земли перепродала командующему башкирским и мещерякским войском Жуковскому (1842 г.), который увеличил свои владения за счет захвата у башкир 24 тыс. десятин²¹. Купцам Уткину и Гирбасову они же в 1875 г. продали 8 тыс. десятин земли по 1,5 руб. за десятину. На самом деле этой земли оказалось 24 тыс. десятин²².

Башкиры д. Казанчи сами создали поселения Новые Казанчи, Базанчат, Кышлау-Елга, Мута-Елга, Старый Мутабаш, которые возникли как выселки, хутора, затем переросли в деревни.

Наибольшее количество источников сохранилось о д. **Новые Казанчи**. «На вновь избранное место с наименованием д. Новые Казанчи согласно предписанию командующего башкир-мещерякским войском от 30 января 1850 г. за № 602» переехали следующие коренные жители: Абдулнасыр Абдуллин (с 3 сыновьями), Абдулманьяф Абдуллин (2), Науширван Мавлютов, Шагабутдин Сайфуллин, Исламгул Ямангулов (2), Валит Исянбаев (3), Шайгаттар Игитисамов, Фатхутдин Хуснутдинов, Валиша Рафиков (4), Хуснуяр Сейфутдинов, Туктагул Рыскулов (2), Хамидулла Зюмагулов, Сайфутдин Тимергалиев, Габдулхалик Афридунов (2), Якуп Юнусов, Тазитдин Батыршин (3). Всего их было 39 душ м.п. по VIII ревизии 1834 г.²³ Все — башкиры-вотчинники. Так было в 1850 г., когда IX ревизия зафиксировала 64 вотчинника. Это подтвердилось и в 1858 г.: 162 башкира при 47 дворах. В 1870 г. отмечено вотчинников 207 человек (110 домов). В 1896 г. было 451 (79 дворов), в 1906 г. — 477 человек (87 домов) без определения нацио-

нальности. Перепись 1920 г. показала 655 башкир при 128 дворах.

Д. Новые Казанчи по своему местоположению в верховьях р. Кутмуз была известна еще как **Кутмузбаш**.

Приводим любопытное свидетельство о напряженности во взаимоотношениях между владельцами в земельных делах. 17 декабря 1888 г. уфимский губернатор П. А. Полторацкий в донесении министру внутренних дел Д. А. Толстому писал о том, что «толпа башкир д. Ново-Казанчиной Бирского уезда встретив провозимый через эту деревню на 19 подводах лес в бревнах, нарубленный в соседней даче купца Уткина, и признав этот лес вырубленным из дачи, составляющей будто бы собственность означенных башкир, остановила обоз с лесом и свалила последний на улице. Прибывший в д. Ново-Казанчино 24 ноября местный пристав 2-го стана ... удостоверился, что лес нарублен в даче ... владения Уткина, составил ... постановление об отдаче означенного леса по принадлежности Уткину, но новоказанчинцы воспрепятствовали приведению в исполнение означенного распоряжения пристава, и, когда рабочие Уткина приступили к накладке леса на подводы, то некоторые из новоказанчинцев влезли на сваленный лес и стали отгонять подведенную лошадь. Башкир Султан Нугуманов толкнул находившихся с приставом полицейских урядников Эбштейна и Чукавина, отчего первый был сшиблен с ног, а другой — из новоказанчинцев — Фазлымухамет Язимбаев, стоя на бревнах, махал палкой и кричал, чтобы никто близко к лесу не подходил. Один из башкир заключен 4 декабря в Бирский тюремный замок, а 12 человек обязаны подпиской о неотлучке из места жительства»²⁴.

Д. **Мутабаш** («Казанчино тож») Казанчиной тюбы Кыр-Таныпской волости в 1795 г. состояла лишь из 6 дворов с 24 мужчинами и 20 женщинами из башкир-вотчинников. Эти цифры свидетельствуют о недавнем возникновении деревни, жители которой в 30-х гг. XVIII в. выделились из коренного поселения Казанчи. В 1746 г. сюда были приняты и припущенники (34 человека в 1834 г.). В 1858 г. в 7 дворах проживало 42 вотчинника, в 30 домах — 56 припущенников. В 1870 г. в 35 домах зафиксировано 176 башкир (припущенники не выделены). 350 человек при 57 дворах было в 1896 г.; 724 башкира и 80 домов показала перепись 1920 г. С начала XX в. деревня стала называться Старый Мутабаш.

В 1870 г. в деревне имелись мечеть и «училище» при ней.

Жители д. **Базанчат** выделились из коренной деревни в начале XX в. В 1920 г. она состояла из 58 дворов с 305 башкирами.

Д. **Кышлау-Елга** была основана примерно в то же время. В 1920 г. находилась в составе Татышлинской волости Бирского кантона. В 77 дворах жили 462 башкира.

Что касается д. **Мута-Елга**, то она возникла после 1925 г.

¹⁸ ЦГИА РБ. Ф. 10. Оп. 1. Д. 1322 (т. 2). Л. 10–11.

¹⁹ Там же. Л. 437.

²⁰ Там же. Ф. 172. Оп. 1. Д. 9. Л. 428.

²¹ Там же. Д. 103. Л. 44.

²² Ремезов Н. В. Очерки из жизни дикой Башкирии. С. 224.

²³ ЦГИА РБ. Ф. 10. Оп. 1. Д. 1322 (т. 2). Л. 425.



²⁴ Крестьянское движение в России 1881–1889 гг. С. 672–673.

* * *

Таблица 153

Таныпское племя состояло еще из Су-Таныпского рода, территория последнего называлась волостью. Су-Таныпская волость по итогам Генерального межевания владела 157548 десятинами земли (в т.ч. под пашней 5031, под покосами 11231, под лесами 139301 десятин). Вотчинников-башкир по VII ревизии (1816 г.) насчитывалось 579 душ м.п. Припущенники численно преобладали: 820 душ м.п. (в т.ч. тептярей – 338, ясачных, экономических крестьян – 482 души)²⁵.

Волость состояла из одной тюбы – Уфа-Таныпской. Однако часто волость называли Уфа-Таныпской, а тюбу – Су(Сул)-Таныпской. К ней принадлежали следующие коренные деревни 20-й юрты башкирского кантона: Кубиязы, Кигазы, Карткисяк.

Д. Кубиязы при рр. Кубияз и Тюй – центр одноименной волости (с 1866 г.), упоминается в опубликованном источнике за 1710 г. Ее жители башкиры Карас Бекчурин и Тимяш Киндикеев уступили башкиру д. Кигазы мулле Чюрагулу Тойгильдину «с товарищи» в общей вотчине «свои борти со пчелами дельные деревья», в частности Карас уступил кигазинцам (его тамга ) 40, Тимяш () – 100 бортей²⁶.

Вотчинники д. Кубиязы часто практиковали отдачу своих земель в аренду. В 1833 г. башкир Ильяс Кондрашин отдал 53 десятины сенокосных угодий крестьянину с. Аскино Пантелею Кобылеву сроком на 5 лет²⁷. Через 5 лет тот же крестьянин арендовал у кубиязцев на 12 лет 40 десятин земли под пашню и 60 десятин для пастбы скота с уплатой вотчинникам 500 руб.²⁸

Упомянутый выше купец А. П. Уткин приобрел у башкир Уфа-Таныпской волости 100000 десятин земли. По словам Н. В. Ремезова, «ведь это 1000 квадратных верст, пространство, равняющееся почти целому западно-европейскому государству, вроде Бельгии. И такая площадь приобретена за 8 тыс. руб., или по 8 коп. за десятину!»²⁹ Это было сделано благодаря подкупу волостного старшины Давлетбаева, содействию мирового посредника Фока (между прочим, внука причастного к восстанию декабристов А. А. Фока, сосланного в Уфу, сын его В. А. Фок занимался земельной спекуляцией в Башкортостане). Как видим, и сын не отставал от отца в земельных махинациях. Несмотря на протесты части вотчинников и даже на отмену приговоров сельского общества и купчей Сенатом, Уткин добился своего – стал владельцем огромной территории. Ремезов продолжает, говоря по этому поводу следующее: «Недаром же сложилась за границей поговорка, что в Уфимской губернии клали в карманы целыми провинциями. Да, клали, к величайшему нашему стыду, подтверждаю и я, и клали самым грязным, наглым образом»³⁰.

Приводим таблицу о численности населения и количества дворов по д. Кубиязы.

Годы Кол-во (об. пола)	1795	1816	1834	1858	1870*	1895	1906	1920
башкир- вотчин.	<u>220</u> 39	<u>306</u> 44	<u>432</u> 74	<u>692</u> 100	<u>707</u> 105	<u>1288</u> 254	<u>1578</u> 278	<u>2213</u> 394

В 1813 г. зауряд-есаул Абдулнасыр Казбулатов сопровождал в составе команды до г. Вильно 4139 лошадей, подаренных башкирами действующей армии³¹.

В 1843 г. на 432 башкира было засеяно 1082 пуда озимого и 1232 пуда ярового хлеба, т.е. по 5,3 пуда на каждого из них. В деревне было 3 водяные мельницы.

В 1866–1919 гг. здесь находился центр одноименной волости, затем деревня вошла в состав Балыкчинской волости Бирского кантона. В 70-х гг. XIX в. зафиксированы мечеть и духовное учебное заведение. В 1896 г. было 2 мечети и «башкирская школа». В начале XX в. зафиксировано 3 мечети во главе с тремя имамами: Гайнеляном Мухаметзяновым, Габидулло Ураевым и Галиаскаром Тактагуловым. Указано наличие 2 бакалейных лавок.

В конце XIX – начале XX в. усилилось крестьянское движение. Крестьяне самовольно захватывали хлеб из общественных хлебозапасных магазинов, рубили лес в частновладельческих дачах. В марте 1899 г. в с. Аскино местные жители разбили бревном двери хлебозапасного магазина и разобрали хлеб. «Пример Аскино, – писал губернский жандарм директору департамента полиции, – подействовал заразительно, и вскоре после этого были также самовольно разобраны общественные магазины в деревне Кубиязовой ... и селах Сарс той же Кубиязовской волости, Куяштыре и Ключах Аскинской волости»³².

Д. Кигазы находится при одноименной речке. Об этой деревне и ее жителях опубликованные материалы рассказывают лишь с 1709 г., хотя это поселение по своему происхождению более древнее. Так, в том году мишар из д. Мряково Осинской дороги занял у муллы д. Кигазы Чурагула Тойгильдина 37 руб. При этом было оговорено, что «за те взятые деньги жить мне, Муртазе Тюбаеву с женою, у Чурагула впредь до срока на 5 лет. И живучи всякая ево домашняя и отъезжая работа нам работать, и во всем ево, Чурагула, и домашних ево слушать, и ни в чем не огурятца, и над домом ево и над скотом и над животом (т.е. имущество) никакова дурна и хитрости не учинить. А за вину ево и жены ево послушание вольно ему, Чурагулу, нас смирать домовым смирением. А пить и есть на той ево работе в те годы нам ево, хозяйское, а одежда и обувь носить вся своя». После отработки этой суммы «сию запись выдать мне (Муртазе) безденежно»³³.

²⁵ ЦГИА РБ. Ф. 2. Оп. 1. Д. 1506. Л. 187.

²⁶ МИБ. Т. 3. С. 67.

²⁷ ЦГИА РБ. Ф. 2. Оп. 1. Д. 3708. Л. 30.

²⁸ Там же. Д. 4161. Л. 11.

²⁹ Ремезов Н. В. Указ. соч. С. 63.


³⁰ Там же. С. 68.


* Как всегда, башкиры показаны мешеряками, хотя здесь не было их представителей вообще.

³¹ Любезные вы мои... С. 58.

³² ОИБ. Т. 1. Ч. 2. С. 318.

³³ МИБ. Т. 3. С. 52.

В другом документе за этот же год говорится о том же мулле. Суть его в том, что башкир Ельдятской волости Ногай Бикчурин (тамга ) «с товарищи» уступил навсегда мулле Чурагулу «старинную дедовскую вотчину» с условием «помочь Ногаю в подмогу ясака на год 5 алтын по вся годы»³⁴.

Третий из материалов представляет большой интерес. В 1711 г. крестьянин из Кунгурского уезда М. Д. Чернышев для башкира Сатлыка Кузеева в д. Кигазы на р. Бурма построил «колесчатую мельницу об одном поставе». Но договорились «о двух поставях». Обязался достроить эту мельницу. До завершения работы он жил в мельнице³⁵. Этот факт свидетельствует о давних традициях кигазинцев в земледелии. Через два года Сатлык Кузеев () заключил договорную запись о ремонте мельницы, о которой только что говорилось³⁶.

В 1727 г. башкир д. Унлар Сибирской дороги Смаил Минлигулов занял у башкира д. Кигазы Юнуса Тойгильдина 6 руб. и за это «заложил первый второму 10 бортей и 2 козы»³⁷.

Через 4 года сын упомянутого Сатлыка Кузеева Умир Сатлыков выступает в роли заимодавца³⁸.

Как видим, в документах фигурируют одни и те же кигазинцы и их дети, которые выступают самыми активными общинниками.

Такая же активность кигазинцев наблюдается и в годы Крестьянской войны 1773–1775 гг. Сотник деревни Арслан Урангулов (Рангулов) стал повстанческим атаманом и полковником. 24 мая 1774 г. он с другими старшинами взял д. Старобалтачево, где жил старшина Кара-Табынской волости Кулый Балтачев, сотрудничавший с властями в борьбе с восставшими. Башкиры из Таныпских волостей во главе с Буляком Якуповым, Аладином и Арсланом Рангуловыми под Бирском встретились с правительственными войсками майора О. И. Дуве. Вот как последний описывает этот бой: «Башкиры не дожидаясь ничего, начали дело в 11 часов поутру с превеликим криком и окружили меня совсем, куды на все стороны оборонятца должен был, с коими я 4 часа дрался. Множественное число злодеев почти преодолело. Я принужденным нашолся последний резерв взять ... который обратил в бегство злодеев...»³⁹ Полковник Пугачева Арслан Рангулов на допросе говорил, что «Салават Юлаев, взяв ево, были обще против команды подполковника Рылеева на сражении»⁴⁰. Это произошло 22 сентября 1774 г. близ Елдякской крепости около д. Нуркино.

По свидетельству карателя подполковника И. И. Михельсона от 25 июня 1774 г., сообщившего уфимскому коменданту об отъезде раненого Салавата Юлаева с группой башкир из-под Осы на р. Ай и о мерах к его поимке, Салават Юлаев «чрез Танып под деревню Чип-

чиковой прошедшей ночи переправился и побежал на деревню Кигазы с намерением пробраться в свое жилище на Ай»⁴¹.

Такого характера события разворачивались вокруг д. Кигазы и в волости, и непосредственное участие в них принимали кигазинцы.

На земле кигазинцев по договору вотчинников возникли удмуртские дд. Калмиярово, Красноярово и Балтачево (ныне Татышлинского района).

Предлагаем таблицу о развитии деревни.

Таблица 154

Годы Кол-во (об. пола)	1795	1816	1834	1858*	1870**	1895	1906	1920
башкир	$\frac{304}{48}$	$\frac{410}{54}$	$\frac{612}{71}$	$\frac{942}{161}$	$\frac{1051}{170}$	$\frac{1449}{273}$	$\frac{1587}{289}$	$\frac{1433}{277}$

В 1896 г. **Новые Кигазы** представлены владельческой усадьбой из 1 двора с 6 жителями. В дальнейшем эта усадьба по итогам переписей не прослеживается.

О несправедливых действиях, противоречащих закону, и взяточничестве местных властей свидетельствует прошение башкира-кигазинца Тимергази Альметева. По вопросу о своем земельном участке, на который претендовали другие, он обратился к стряпчему, занимающемуся их тяжбами, но был избит «защитником интересов башкирцев», затем истец был передан в руки земского исправника, державшего Тимергазы «в колодке в своем доме» и пытавшегося примирить его со стряпчим. Он был освобожден из-под стражи после того, как отдал исправнику 235 руб. (1846 г.)⁴².

В 1843 г. на всех 612 башкир было засеяно 1440 пудов озимого и 1712 пудов ярового хлеба, т.е. по 5,1 пуда на каждого из жителей.

В 1896 г. были мечеть и «башкирская школа». Известны имена хатипов Вали Шайхильисламова и Ахунзяна Кидряшева (1911 г.).

У кигазинцев имелись 3 мельницы (1870 г.), 2 бакалейные лавки.

Кигазинцы активно участвовали в крестьянском движении начала XX в. В июне 1904 г. они оказали сопротивление полицейским и лесной страже при попытке отобрать вырубленный лес. К ним подошли крестьяне, вооруженные кольями и рычагами, и отобрали у полицейского список жителей, у которых был обнаружен вырубленный лес, а полицейских прогнали из деревни⁴³.

³⁴ Там же. С. 52–53.

³⁵ Там же. С. 78.

³⁶ Там же. С. 90–91.

³⁷ Там же. С. 246.

³⁸ Там же. С. 284.

³⁹ Крестьянская война 1773–1775 гг. на территории Башкирии. С. 161, 381.

⁴⁰ Там же. С. 315, 404.

⁴¹ Крестьянская война 1773–1775 гг. на территории Башкирии. С. 199.

* Кроме башкир-вотчинников, было показано 4 припущенника из 1 двора.

** Все башкиры представлены мешерьяками. Среди них были тептари (9 человек), русские (4 человека).

⁴² ЦГИА РБ. Ф. 2. Оп. 1. Д. 100. Л. 2.

⁴³ ОИБ. Т. 1. Ч. 2. С. 322.

Д. **Карткисяк** при р. Аскиш очень слабо обеспечена опубликованными источниками. Поэтому ограничимся таблицей о развитии деревни.

Таблица 155

Годы	1795	1816	1834	1858	1870	1896	1906	1920
Кол-во (об. пола)								
башкир	<u>295</u> 18	<u>170</u> 23	<u>281</u> 54	<u>486</u> 65	<u>524</u> 70	<u>723</u> 123	<u>746</u> 150	<u>885</u> 167

Информация 1870 г. остается верной себе: всех башкир показывает мешеряками, хотя в действительности ни одного их представителя здесь не было.

В 1870 г. при мечети имелось «училище», которое через 26 лет названо «башкирской школой». В списке мусульманского духовенства за 1911 г. имеется имя хати-па мечети Суфияра Ахмадиярова.

В 1843 г. на 281 человека было засеяно 728 пудов озимого и 880 пудов ярового хлеба, т.е. по 5,7 пуда на каждого из них. При деревне была мельница.

Карткисяковцы часто отдавали свои земельные угодья в аренду другим крестьянам. В 1830 г. для пастьбы скота и рубки дров отдали земли и лесной участок в объеме 250 десятин государственным крестьянам д. Королево сроком на 10 лет. Для тех же целей через 3 года сроком на 5 лет они отдали крестьянам д. Куяштыр Василию Овчинникову и Моисею Запивалову 315 десятин земли⁴⁴.

Д. **Новый Карткисяк** более позднего происхождения: ее еще не было ни в 1920 г., ни в 1925 г.

* * *

Сунларская волость состояла из Кыр-Унларской, Байкинской, Сунларской, Унларской туб.

Племя ун (су-ун), по предположению Р. Г. Кузеева, берет свое начало с гуннской эпохи (IV в. нашей эры) и относится к племенной конфедерации он-уйгуров. Предки уннарцев (сунларцев) входили в состав ранне-башкирской миграции и оторвались от древнебашкирских племен лишь в эпоху передвижений с Приуралья на север и восток в XIII–XIV вв. В составе гуннов они были наследниками он-уйгуров, роль которых в формировании минских и айских башкирских племен прослеживается довольно четко⁴⁵.

В реестре и описании башкирских волостей, составленных в Уфимской провинциальной канцелярии в 1730 г., сказано, что Сунларская волость расположена «по Уфе реке и по Байке речке, где леса и поля»⁴⁶.

В начале XIX в. Сунларская волость владела 13960 десятинами земли (в т.ч. пашня — 9621, покосы — 44272, леса — 84 562, неудобные земли — 1330 десятин). Вотчинников по VII ревизии насчитывалось 658 душ м.п., при-

пущенников — 1993 души (в т.ч. мишарей — 685, ясачных татар, тептярей — 140, ясачных, государственных, экономических крестьян — 116 душ м.п.)⁴⁷.

У башкир-уннарцев (сунларцев) в XVIII в. было коренное поселение под названием Уннар-Унлар.

К Байкинской тубе и 21-й юрте 10-го башкирского кантона (1798–1865 гг.) относилась д. **Упканкуль** при одноименном озере.

Развитие деревни проследим по следующей таблице.

Таблица 156

Годы	1795	1816	1834	1858	1870*	1920
Кол-во (об. пола)						
башкир-вотчинников	<u>87</u> 23	<u>114</u> 27	<u>237</u> 45	<u>306</u> 50	<u>377</u> 72	<u>864</u> 166

В 1843 г. на всех было посеяно 360 пудов озимого и 480 пудов ярового хлеба. Пчеловодство подчеркивается в источниках как развитый промысел.

Давлетша Якупов служил юртовым старшиной 21-й юрты. По VIII ревизии 1834 г. в 7 дворах из 45 отмечены полигамные семьи, что составляет 15,5%.

В 1870 г. в деревне показана мечеть. Известно имя одного из служителей культа — хати-па Заетдина Усаева (1911 г.).

Другие поселения сунларцев ныне находятся на территории Караидельского района республики.

* * *

Много поселений относятся к Балыкчинской волости, которая не подразделялась на тубы. Ей в начале XIX в. принадлежало 175690 десятин земли (в т.ч. пашня занимала 6443, покосы — 7244, леса — 156821, неудобные земли — 4837 десятин). Всех башкир-вотчинников в 1816 г. насчитывалось 574 души м.п., припущенников — 384 души (в т.ч. тептярей — 53, ясачных, государственных и экономических крестьян — 301 душа)⁴⁸.

О происхождении балыкчинцев имеются следующие сведения. Сами они связывают происхождение предков с районами Алтая и Южной Сибири. Указывают конкретное место, откуда они пришли — район г. Томск. Сначала предки балыкчинцев пришли на Яик, затем долго кочевали в «белебеевских краях, на китайских землях», откуда по Таныпу двинулись на север и остались в лесах долины Тюя⁴⁹.

О древнетюркском происхождении слова «балык» известно следующее. «Балык» означает город на языке тюрков и уйгуров (названия городов Бешбалык, Джамбалык). Племя балыксы могло занимать земли вокруг городов, обязанное на каких-то условиях защищать эти крепости. Балыкчинская тамга является видоизменением

⁴⁷ ЦГИА РБ. Ф. 2. Оп. 1. Д. 1506. Л. 87.

* И на этот раз дана ошибочная информация: все башкиры показаны мешеряками.


⁴⁸ ЦГИА РБ. Ф. 2. Оп. 1. Д. 1506. Л. 87.

⁴⁹ Кузеев Р. Г. Указ. соч. С. 350.

⁴⁴ ЦГИА РБ. Ф. 2. Оп. 1. Д. 3708. Л. 5, 7.

⁴⁵ Кузеев Р. Г. Происхождение башкирского народа. С. 349–350.

⁴⁶ МИБ. Ч. 1. С. 137.

древней китайской тамги *балга* . В разговорном языке аскинских башкир присутствуют те же специфические фонетические комплексы согласных, которые диалектологи отмечают у западных китайцев на Инзере с переходом этих особенностей на говор части западно-табынских родов. Эти моменты подразумевают этническую и территориальную близость и даже родство в прошлом балыкчинцев и китайцев, в составе последних первые проникли в Приуралье и на современную территорию их расселения⁵⁰.

В 1730 г. о расположении Балыкчинской волости было сказано, что она находится «по Уфе реке и по Тюю, горы, леса, поля небольшая»⁵¹.

Балыкчинцы и их земли широко известны в истории национально-освободительной борьбы башкирского народа против военно-феодалного и колониального гнета царизма. Наравне со своими соседями в этой борьбе ими было пролито много крови и потеряно бесчисленное множество жизней их батыров. Балыкчинская волость — один из многострадальных, но славных регионов нашего края, испытавших страшные последствия карательных экспедиций царских войск. Балыкчинская волость — родина бесстрашных борцов за свободу народа.

Еще во время башкирского восстания 1662–1664 гг. уфимский воевода Д. А. Волконский проводил карательные акции против повстанцев Айских и Балыкчинской волостей. Об этом другой Волконский А. М., призывая башкир к покорности и подчинению, писал в 1664 г.: «Вас, Айских волостей и Балыкчинских, за ваши неправды повоевал, побил и в полон поймал многих и разорил, и то вам разоренья от себя учинилось, от вашего воровского (т.е. повстанческого) заводу и умыслу»⁵².

Самое активное участие принимали балыкчинские, сунларские, кыр-таныпские башкиры в восстании 1735–1740 гг. В конце декабря 1735 г. А. И. Тевкелев⁵³ выступил из Уфы с карательным отрядом и направился через Бирск к р. Ай. Повстанцы намеревались разгромить Тевкелева в горных проходах на границе Балыкчинской и Мурзаларской волостей. Здесь действовал вооруженный отряд из 700 человек старшины Балыкчинской волости Чеката⁵⁴. 19 января он прибыл в балыкчинскую д. Сеянтусы, где узнал о намерениях повстанцев и причастности жителей деревни к намеченной операции. Тевкелев жестоко расправился с населением Сеянтусов.

По словам очевидца событий П. И. Рычкова, «близ 1000 человек с женами и детьми их в этой деревне перестрелено и от драгун штыками, а от верных башкир и мещеряков копьями переколото; сверх того, 105 человек собраны были в один амбар и тут огнем сожжены»⁵⁵. Превратив д. Сеянтусы в пепел, Тевкелев продолжил расправу над башкирами Балыкчинской, Унларской, Кыр-Таныпской волостей Сибирской дороги. За короткий срок он разорил и сжег 51 деревню, убив свыше 2 тыс. жителей и раздав воинским чинам их детей и жен⁵⁶. Народ навеки заклеймил позором имя жестокого карателя Тевкелева. Это очень ярко видно в тексте башкирской народной песни «Тәфтиләү» (к ее созданию прямое отношение имеют и балыкчинцы), где выражены ненависть и презрение народа к жестокому карателю:

Наш край полковник Тевкелев палил,
Долины Ак-Идели выжиг он.
Ему за то, что грабил он башкир,
Легло на плечи золото погон.

Покрыв лицо утеса черный лес,
Под ветром он ревет порой ночной.
Слова проклятья врзал я в скалу, —
Пускай же их прочтет потомок мой.

Бурное течение Ак-Идель-реки
Тевкелевым не переплыть.
Джигитов смелых желание
Тевкелевым не задушить⁵⁷.

Проклятьем и вечным позором имени и потомкам Тевкелева звучат строфы и куплеты песни:

Иртәнсәккәй томан төшкән сакта,
Йылкылары юшап төшәлер.
Тәфтиләүзән үзе күрмәһә лә,
Токомона күз йәш төшәлер.

Тәфтиләүзән кылған, ай, кәһәрән
Үзе белмәһә лә, ил белә.

Тәфтиләү зә баяр урманьнда
Ак яурынлы бөркөт ояһы.
Утка яһнын, көлдәр зә булһын
Тәфтиләүкәй баярзың доньяһы⁵⁸.

Мольба и стоны народа, его проклятия душительно свободы как будто услышаны самим всевышним: дошла справедливая божья кара до Тевкелевых — пресеклась династия карателей. Где она, фамилия Тевкелевых? Сегодня она никому не известна, она исчезла навсегда. Возмездие

⁵⁰ Там же. С. 351–352.

⁵¹ МИБ. Ч. 1. С. 136.

⁵² Там же. С. 185.

⁵³ Кутлумухамет Тевкелев, по крещению Алексей Иванович, выходец из ногайских мурз, в 1734 г. стал полковником, в 1750 г. — бригадиром, в 1755 г. — генерал-майором. Умер в 1766 г. Его отношение к башкирам-повстанцам изложено в письме к В. Н. Татищеву от 8 ноября 1730 г.: «Как русским в башкиры, так и башкирцам к русским жилищам ездить не позволить. Признавается бесполезно и небезопасно (покупать башкирам хлеб у русских), ибо ныне кажется в большую покорность приводит их голод, и тем бы наивящие их привесть в ослабление. Яко вольной и необузданной народ — башкиры, никогда над собою страх не видали, опасно, что паки по своему ветряному лекомыслию к неспокойству не обратились, с голодными легче бороться, нежели с сытыми». НА БНЦ. Ф. 3. Оп. 12. Д. 41. Л. 631–632.

⁵⁴ МИБ. Ч. 1. С. 317.

⁵⁵ Рычков П. И. История Оренбургская. Оренбург, 1896. С. 20.

⁵⁶ ОИБ. Т. 1. Ч. 1. С. 175–176; Акманов И. Г. Башкирия в составе Российского государства в XVII — первой половине XVIII вв. Свердловск, 1991. С. 111–112.

⁵⁷ ОИБ. Т. 1. Ч. 1. С. 280.

⁵⁸ Башкорт халык ижады. Ырзар. 1-се китап. Өфө, 1974. 56–57-се биттәр.

восторжествовало: позорный конец карателей — урок истории.

Продолжая сюжет о вооруженных выступлениях башкир в 30-х гг. XVIII в., отметим, что повстанческие отряды балыкчинцев были известны и в последующее время. В частности, в 1738 г. в д. Усейдусен стояли 480 повстанцев. В д. Бердяш Тамак предводителем восставших балыкчинцев выступил Мустуев⁵⁹.

Вместе с тем, балыкчинцы, как и все башкиры, всегда готовы были участвовать во внешних войнах России, выполняя тем самым одно из условий их добровольного русского подданства. В 1675 г. башкиры той же волости Беляк Илиметев, Бекбатыр Кузлагильдин, Шах-Рыммет Сукрунбаев «сказали: мы де на ево великого государя службу (в поход против Крыма) ехать готовы, куды его государское повеление будет»⁶⁰.

Название д. Гумбино при р. Тюй происходит от *гэмбэ* — грибы⁶¹. Однако, нам думается, что название это происходит от гидронима и антропонима.

В 1805 г. вотчинники балыкчинских деревень, в т.ч. и Гумбино, заключили договор с крестьянами д. Тастуба, по которому последние получили сроком на 65 лет земли в границах «от устья р. Седяш вверх по обе стороны до вершины от оною до вершины речки Бартуги, а по ней вниз по обеим сторонам до устья, которая впадала в р. Уфу и на оной пользоваться всеми угодами и рубкою леса с тем, что они, башкирцы, за оную землю взяли с нас 100 рублей да на подарки деньгами, скотом и вещами на 4500 рублей»⁶². Среди вотчинников, поставивших подписи или тамги, были гумбинцы Салих Буляков (тамга П), Хамит Рыскужин (Д), Евбатыр Илишев (Ш), Мратбакий Сулейманов (≡), ахун Файзулла Мурсалимов (подпись), Калимулла Ташбулатов (X).

Башкиры поселения, находясь в период кантонного управления в военном сословии, несли службу по охране Оренбургской пограничной линии по р. Яик. Урядник Абдулла Файзуллин, 1795 г., к 39 годам успел побывать на этой сторожевой службе 5 раз (по 6 месяцев). Его сыновья Шаразитдин, Гирван⁶³.

Приводим таблицу о развитии д. Гумбино.

Таблица 157

Годы	1795	1816	1834	1858	1895	1906	1920
Кол-во (об. пола)							
башкир	<u>90</u> 17	<u>148</u> 28	<u>210</u> 38	<u>249</u> 49	<u>387</u> 57	<u>527</u> 85	<u>605</u> 116

В 1870 г. жители Гумбино показаны мещеряками, хотя они здесь не проживали. Тогда было 47 дворов и 267 жителей. Сведения за 1858 г. содержат также не совсем верную информацию о том, что башкиры были

припущенниками. Они всегда выступали вотчинниками, самостоятельно решали свои поземельные дела⁶⁴.

В 1843 г. на 210 башкир было засеяно 192 пуда озимого и 312 пудов ярового хлеба.

В деревне была мечеть с «училищем».

При той же р. Тюй располагалась д. Суюш, отстоящая от центра Балыкчинской волости д. Кашкино в 1 версте и находящаяся между поселениями Кашкино и Гумбино. Сегодня она называется **Новый Суюш**, причины такого изменения ее названия объяснить мы не в силах. Суюш — первопоселенец.

В таблице показана динамика роста д. Суюш.

Таблица 158

Годы	1795	1816	1834	1858	1870	1895	1906	1920
Кол-во (об. пола)								
башкир-вотчинников	<u>71</u> 12	<u>110</u> 19	<u>143</u> 31	<u>207</u> 31	<u>226</u> 36	<u>311</u> 57	<u>354</u> 68	<u>510</u> 90

В 1834 г. двоеженцев было 11 в 42 семьях.

Мужчин-вотчинников в деревне было: в 1816 г. — 42, в 1834 г. — 71, в 1850 г. — 82, в 1858 г. — 91⁶⁵.

В 1843 г. на каждого из башкир было засеяно по 4,1 пуда хлеба.

В 1870 г. зафиксирована мечеть с «училищем» — религиозной школой.

Название д. **Кашкино** при р. Тюй антропонимического характера. Однако по источникам первопоселенец не известен. В середине XVIII в. деревню называли Кашкино. Кашка — влиятельный общинник. Имя Кашка — не редкость в тех местах. Жителя д. Байгишево (сегодня Амирово), например, звали Кашкой Каримгуловым (1814 г.). Здесь жил Рахмангул Кашкин (1791 г.). Еще в 1752 г. по одному судебному делу свидетелем был житель д. Кашкино Балыкчинской волости Абдрахман Кашкин⁶⁶. Он был сыном первопоселенца. В конце XVIII в. материалы V ревизии, а также в судебном деле, рассмотренном за 5 лет до ее проведения одним из департаментов Правительствующего Сената, деревня эта была известна под именем **Сирюбаево**. Он, Сирюбай, также не известен по опубликованным источникам. По-видимому, первое имя по происхождению было более ранним.

В 1791 г. балыкчинцы продали землю прапорщику Ивашкевичу за 605 руб. Против купчей выступили 11 человек, в т.ч. из Сирюбаево Сайфулла Гумеров. Оказалось, что его претензии или непризнание этого договора были необоснованными, поскольку он пока не представлял самостоятельного хозяина, жил в доме отца. Поэтому он еще не имел не только прав вотчинника, но и обязанностей. Такими правами пользовались лишь вотчинники, представляющие самостоятельные хозяйства в отдельных дворах⁶⁷.

⁵⁹ МИБ. Ч. 1. С. 370.

⁶⁰ Там же. С. 200.

⁶¹ Словарь топонимов Башкирской АССР. С. 44.

⁶² ЦГИА РБ. Ф. 1. Оп. 1. Д. 305. Л. 7.

⁶³ Там же. Ф. 2. Оп. 1. Д. 5091. Л. 91.

⁶⁴ Там же. Ф. 172. Оп. 1. Д. 167.

⁶⁵ Там же.

⁶⁶ Там же. Ф. 108. Оп. 1. Д. 118. Л. 29.

⁶⁷ Там же. Ф. 2. Оп. 1. Д. 115. Л. 18.

Кашкинцы активно участвовали в общественной жизни Балыкчинской волости. В 1805 г. они приняли участие в отдаче в аренду волостной земли крестьянам с. Тастуба за 100 руб.⁶⁸ Среди них были кашкинцы Ашраф Умиргюзин (тамга ا), Абубакир Гумеров (ا), Айбадулла Абдулсаламов (ا), Мусал (ا) и Кайсар (ا) Нагаровы, Биктуган Смаилов (ا).

Сын упомянутого Ашрафа 46-летний Абдулвахит Ашрафов к 1834 г. успел побывать на военной службе в 1814 г. в Тобольской губернии, в 1820 г. в Красногорской крепости, в 1825 и 1829 гг. в Губерлинской крепости (его сыновья Мифтахутдин, Тазитдин, Имахитдин, Махмудияр)⁶⁹.

В 1819–1930 гг. Кашкино — центр Балыкчинской волости Бирского кантона.

Нижеприведенная таблица рассказывает о развитии аула.

Таблица 159

Годы Кол-во (об. пола)	1795	1816	1834	1858	1870*	1895	1906	1920
башкир- вотчин.	$\frac{109}{21}$	$\frac{156}{23}$	$\frac{221}{42}$	$\frac{440}{69}$	$\frac{479}{73}$	$\frac{725}{130}$	$\frac{850}{149}$	$\frac{1043}{190}$

Перечислим жителей-мужчин деревни из 23 дворов (1816 г.): Губайдулла Абдулсалихов, 46 лет, его племянник Абдулвахит Гадельшин, 16; Абуталип Абдрахманов (1755–1812), сын Сагит, 34, внук Сагадий; Лукман Ташбулатов, 48, сыновья Шагимрат, 16, Шагиахмет, 12, Мухаметхусаин, 5, Ахметзян, 2; мулла Абдулкабир Мурсалимов, 35, сыновья Камалетдин, 3, Шагабутдин, 2, брат Сиразитдин, 24; Тагир Мурсалимов, 37, сыновья Фахритдин, 15, Фазылитдин, 11, Емалитдин, 1; Тагиб Мурсалимов, 35, сын Давлетзян, 1; Биктуган Смагилов, 45, племянник Тухватулла Калимуллин, 8; Нигматулла Мамлеев, 36, сын Зайнулла, 9, брат Нигматулла, 29; Кадермет Майлибаев, 45, сыновья Яхья, 15, Закрия, 12, Асадулла, 5, Даут, 2; Аимбет Майлибаев, 40, сын Габидулла, 9 (переехали в д. Суюш); Габдулбакий Шафеев, 34, дети Абдулсалих, Абдулхалик, Мухамесадык, брат Якуп, 29, его сын, Мухаметша; Абубакир Гумеров, 56, сыновья Масугут, Максут, Махмут, Хисматулла; Асрар Умиргюзин, 54, сыновья Асфандияр, 18, Мухаметрахим, 14, Мухаметшариф, 12, Мухаметша, 9, Амир, 3, Кулсан, 1; Абдулвахит Ашрафов, 22, Хабибулла Ашрафов, 31, сыновья Сафаргали, 5, Юргали, 2; Гайса Нугарапов (1740–1816), его сыновья Шамсутдин, 38, Рахман, 46, Хасан, 13, Мустафа, 11, Хабибулла, 4, Гайнулла, 6, Рахматулла, 2 лет; Араслан Конгарапов, 43, сын Зиганша, 6; Абдулатиф Биккузин, 34, сын Абдулманан, 6, племянник Абдулнасыр Муталлапов, 21; Галиаскар Биккузин, 44, сыновья Абдулгазиз, 21, Абдулзебар, 19, Магади, 14, Шугаип, 9; Абдулхамит Сайфуллин, 39, братья Бикмухамет, 34, Мухаметгали, 24; Кинзягул Умургузин, 43, сын Юсуп, 16,

⁶⁸ Там же. Ф. 1. Оп. 1. Д. 305. Л. 13.

⁶⁹ Там же. Ф. 2. Оп. 1. Д. 5091. Л. 17.

* Башкиры ошибочно показаны мешчеряками.

дядя Муса Нугарапов (1766–1813); Усман Умургузин, 51, племянник Губайдулла Хисамутдинов, 22 лет⁷⁰.

Здесь жили и башкиры, перечисленные в 1861 г. из дд. Чурашево, Халилово, Уршады, Старо- и Новокочкильдино.

В 1843 г. на 221 башкира сеяли 216 пудов озимого и 360 пудов ярового хлеба.

В 1816 г. было отмечено, что в деревне была «новая соборная мечеть»⁷¹. В конце XIX в. действовала «башкирская школа» (1895 г.). Хатипом служил в мечети Тазитдин Асфандияров (1911 г.).

Д. **Байгишево** сегодня называется **Амирово**. В 1816 г. здесь проживал сын Амира 55-летний азанчи Аюп Амиров (сын Шагимардан)⁷². В 1791 г. упоминаются в одном деле имена байгишевцев Ракая Иткулова, Гайнуллы Ташбулатова. В арендном договоре начала XIX в., предоставившем тастубинцам земли сроком на 65 лет, поставили свои тамги байгишевцы Кашка Каримгулов II , Ярмухамет Урускулов III , указной мулла Абдулхаким Темиров «приложил руку», Байгазы Таймасов V , Надырша Сафин VI .

Предлагаем вниманию читателей информацию таблицы.

Таблица 160

Годы Кол-во (об. пола)	1795	1816	1834	1858	1870*	1895	1906	1920
башкир- вотчин.	$\frac{121}{21}$	$\frac{164}{24}$	$\frac{200}{32}$	$\frac{219}{45}$	$\frac{230}{42}$	$\frac{381}{66}$	$\frac{442}{86}$	$\frac{521}{105}$

В 1843 г. на 200 человек посеяли 144 пуда озимого и 240 пудов ярового хлеба. Была водяная мельница.

В 1834 г. в Байгишево поселились 2 русских государственных крестьянина из Сыринской, Степной волостей соседней губернии⁷³. Их насчитывалось столько же и в 1870 г.

При мечети была «башкирская школа» (1895 г.).

Д. **Юрмияз** при рр. Тюй и Урмия сегодня называется **Урмияз**. По легенде, два черемиса-мусульманина Коби и Юрми на р. Тюй оставили свои имена двум башкирским деревням: Кубияз и Юрмияз⁷⁴.

В формулярном списке 10-го башкирского кантона за 1842 г. указан 46-летний «из башкирских детей» Яныш Васильев сын Васильев. Он проходил военную службу в крепостях Верхнеозерной (1823 г.), Красногорской (1825 г.), Оренбурге (1839 г.). В 1831 г. в составе 6-го башкирского полка препровождал пленных польских повстанцев в Белоруссию⁷⁵.

В 1826 г. Сайфулла Галиуллин после принятия христианства был исключен из числа жителей Юрмияза.

⁷⁰ ЦГИА РБ. Ф. 138. Оп. 1. Д. 165.

⁷¹ ЦГИА РБ. Ф. 2. Оп. 1. Д. 1755. Л. 401.

⁷² Там же. Ф. 138. Оп. 2. Д. 165. Л. 61.

* Башкиры ошибочно зафиксированы мешчеряками.

⁷³ ЦГИА РБ. Ф. 172. Оп. 1. Д. 106. Л. 8.

⁷⁴ Кузеев Р. Г. Указ. соч. С. 350.

⁷⁵ ЦГИА РБ. Ф. 2. Оп. 1. Д. 5091. Л. 73.

Некоторые из жителей переходили в другие балыкчинские поселения. Например, в 1850 г. Таймухамет Мурдуанов переехал в д. Гумбино⁷⁶.

Проследим по таблице развитие Урмияза.

Таблица 161

Годы	1795	1816	1834	1858	1870	1895	1906	1920
Кол-во (об. пола)								
башкир-вотчин.	<u>144</u> 25	<u>150</u> 22	<u>235</u> 40	<u>371</u> 65	<u>401</u> 66	<u>655</u> 114	<u>780</u> 167	<u>931</u> 171

Как всегда, данные 1870 г. искажены: башкиры-балыкчинцы названы мешеряками. Башкир-вотчинников насчитывалось: в 1816 г. — 75, в 1834 г. — 118, в 1850 г. — 157, в 1858 г. — 178 душ м.п.⁷⁷ В 1870 г. здесь жили 4 русских.

Как совладельцы балыкчинской вотчины, урмиязцы Магий (тамга \equiv) и Ваис (\equiv) Мадияровы в 1805 г. участвовали при заключении договора об отдаче в аренду своих угодий крестьянам с. Тастуба⁷⁸.

Назовем одного должителя Габдрахима Шабаева (1740–1813), его сыновья Азмагул, Фахретдин, Камалетдин.

В 1843 г. на 235 человек сеяли 216 пудов озимого и 312 пудов ярового хлеба. В конце XIX в. имели 2 бакалейные лавки.

Мусульманам принадлежала мечеть. Хатипом был Гайнулла Туктамышев.

Д. Кочкильдино во всех архивных материалах называлась Коскильдино (Кускилде). Имя это было широко распространено в то время. Например, в год восстания (1739 г.) башкир Миркит-Минской волости по р. Дема Якуп Аскарлов продал за 1 руб. купцу Казанского уезда Т. И. Чернову купленного им 13-летнего башкирского мальчика Коскильду Кульбатырова⁷⁹. Имя это встречалось и среди башкир Еланской волости (1731 г.)⁸⁰. В 1715 г. башкиры Балыкчинской волости Уразай, Усейн и Минли Ногаевы, Арык Тепеев, Кусеп Шагырымбетов уступили башкирам Таныпской волости мулле Коскильдаку Бекчюрину, Елекею Кадыргулову свою вотчину в границах: «вверх по Уфе реке по гороцкой стороне сосняк, верхняя межа Сибирской же дороги смежно Таныпской волости с башкирцы с Ылчибаевой вотчиной, нижняя межа то же Таныпские волости с Кузеевской вотчиной»⁸¹.

Однако основателя поселения балыкчинцев по имени Коскильда нет среди них. И материалы о нем пока не обнаружены.

До припуска тептярей Кочкильдино было поселением однонациональным — башкирским. Припуск их осуществлен не кыр-таныпцами, как сказано в одном сбор-

нике⁸², а балыкчинцами. В 1783 г. их насчитывалось 5, в 1795 г. — 6 душ м.п.⁸³ Они были вселены в эту деревню перед 1783 г. VII ревизия показала тоже 6 душ м.п. тептярей. В дальнейшем ни одна перепись не берет их на учет, поскольку все выехали в тептярские деревни по истечении 30–35-летнего срока договора. Тептяри были из татар.

Между 1796–1811 гг. часть жителей выделилась и основала д. Новокочкильдино.

В 1790 г. балыкчинцы продали землю прапорщику Ивашкевичу. Пять кочкильдинцев выразили свое несогласие с этим актом. Однако выяснилось, что их претензии были необоснованными, поскольку все они — Хаким и Рехмет Зубаировы, Кутый Ахметов, Султанмурат Бакиров и Абуталип Сатлыков — еще не имели прав вотчинников ввиду того, что жили первые с отцом Зубаиrom Муртазиным, остальные при старших братьях «не в разделе»⁸⁴.

Башкир д. Старокочкильдино зауряд-сотник Загафуран Габдулгазизов сын Ибрагимов принимал участие «в препровождении лошадей, подаренных башкирами действующей русской армии, до г. Вильно»⁸⁵. Его сыновья Агидулла, Хызырулла, Загидулла, Султанахмет. Сын Загафурана в 1842 г. служил писарем в д. Новокочкильдино. Это Аглиулла, 1798 г. Загидулла Загафуранов с 10 душами м.п. в 1859 г. был перечислен в д. Чурашево. Он 1811 года рождения.

Проследим развитие двух деревень по следующей таблице.

Таблица 162

Годы	1795	1816	1834	1858	1870*	1895	1906	1920
Кол-во (об. пола)								
Старокочкильдино	140 12 тепт.	98	154	<u>254</u> 40	<u>259</u> 43	<u>490</u> 84	<u>550</u> 100	<u>587</u> 110
Новокочкильдино (Нижнекочкильдино)	—	118	180	<u>288</u> 49	<u>286</u> 43	<u>484</u> 90	<u>538</u> 74	<u>592</u> 123

В 1843 г. на 154 вотчинника в коренном поселении было засеяно 168 пудов озимого и 240 пудов ярового хлеба, в новой деревне на 180 человек посеяли 192 пуда озимого и 288 пудов ярового хлеба⁸⁶.

Они имели по мечети и «училище» при каждой из них. В коренной деревне священнослужителем был хатип Улдан Габделвахитов, в новой — хатип Муллаяр Низамутдинов (1911 г.).

⁷⁶ Там же. Ф. 172. Оп. 1. Д. 138. Л. 57.

⁷⁷ Там же. Ф. 172. Оп. 1. Д. 167. Л. 26.

⁷⁸ Там же. Ф. 1. Оп. 1. Д. 305. Л. 5.

⁷⁹ МИБ. Т. 3. С. 403.

⁸⁰ Там же. С. 289.

⁸¹ Там же. С. 132.

⁸² Малоизученные источники по истории Башкирии. С. 146.

⁸³ ЦГИА РБ. Ф. 138. Оп. 2. Д. 30. Л. 91.

⁸⁴ Там же. Ф. 2. Оп. 1. Д. 115. Л. 20.

⁸⁵ Любезные вы мои... С. 58.

* И на этот раз все башкиры двух поселений показаны мешеряками, что не соответствует действительности.

⁸⁶ ЦГИА РБ. Ф. 2. Оп. 1. Д. 4873. Л. 170.

Жителями д. **Уршады**, расположенной в верховьях рр. **Шады** и **Сарс**, были вотчинники-балыкчинцы. В отдаче в кортом вотчинных земель участвовали уршадинцы. В 1805 г. они уступили землю за 100 руб. на 65 лет крестьянам с. **Тастуба**⁸⁷. Среди них были Иликей Итбаев (подписался в документе), хорунжий Нигматулла Субканкулов (тамга ㄣ), Шайли Мурсалимов (ㄤ), Итбай Аднабаев (ㄣ), Шамигул Иткустин (ㄣ).

Мишарей в деревне не было, но все жители в 1870 г. показаны мещераками. Причем на расстоянии 1 версты зафиксировано две деревни под названием Уршады. В одной — 165, в другой — 166 башкир. На 133 жителя было засеяно 96 пудов озимого, 168 пудов ярового хлеба. У двух жителей было по мельнице.

Предлагаем таблицу о развитии д. Уршады.

Таблица 163

Годы	1795	1816	1834	1858	1870	1895	1906	1920
Кол-во (об. пола)								
башкир	43 13	113 20	133 25	162 33	165 24	415 60	513 79	595 116

Была зафиксирована в этой деревне действующая мечеть. Священнослужителем был назначен имам Валинур Зайнетдинов (1911 г.).

В д. **Чурашево** при впадении р. Кунгак в р. Сарс жили башкиры-вотчинники. Их насчитывалось в 1816 г. — 23, в 1834 г. — 40, в 1850 г. — 68, в 1858 г. — 92 души м.п.⁸⁸ Эта деревня возникла в начале XIX в. У ревизия 1795 г. не учла ее, потому что ее не было.

В 1858 г. здесь проживали 172, в 1870 г. — 185, в 1895 г. — 354, в 1905 г. — 438, в 1920 г. — 595 башкир. Дворов было в 1816 г. — 5, в 1834 г. — 10, в 1858 г. — 26, в 1870 г. — 29, в 1895 г. — 53, в 1906 г. — 69, в 1920 г. — 106.

Перечислим имена жителей Чурашево в 1816 г.: Абдулхалик Салихов, 25 лет, его сын Хусаин, 4, братья Хуснутдин, 16, Тухватулла, 9 лет; Идигар Мусин (переехал в Урмияз, исходя из этого можно предположить, что чурашевцы — вчерашние урмиязцы), его дети Абдулвагап, 36, Абдулгалим, 12 лет; Абдулсаттар Мугаиров, 35, брат Тухватулла, 23 лет, в Тобольской губернии во время воинской службы принял христианство; Хамит Рыскужин, 60 лет, дети Кадырбай, 22, Хабибулла, 14, Зайнулла, 9 лет; Юмадил Ишбаев, 54, сын Ульмяскул, 1 года (прибыли из д. Бильгишево в 1815 г.); Мракай Кунакбаев, 46 лет, сыновья Сафаргали, 11, Мухаметгали, 8 лет (прибыл из д. Байгишево — Амирово в 1815 г.). Выходит, что новую деревню основали жители разных поселений Балыкчинской волости (Урмияз, Байгишево, Бильгишево), причем возникла, вернее, воссоздана она в 1815 г. перед самой VII ревизией⁸⁹. Воссоздана, т.к. она, оказывается, была известна еще в начале XVIII в. В 1717 г. ясачный башкир д. Чурашево Балыкчинской волости Сибирской дороги Чермшак Илыков (тамга П) «с товарищи» возобновил

припуск башкир Таныпской волости д. Узеево Уразая Аднагулова, Кулумбета Чискаконова, Ямека Кадыргулова в бортные угодья по правую сторону р. Уфа⁹⁰. По-видимому, в ходе подавления башкирского восстания 30-х гг. XVIII в. эта деревня была сожжена карателем Тевкелевым и долго не восстанавливалась. В конце XVIII в. возник хутор, который в 1815 г. получил статус деревни с деревенским начальником, выполняющим административно-полицейские функции.

С 1825 г. жили здесь и тептяри, но они всегда учитывались ревизиями по месту их выхода — в д. Курачево (ныне Балтачевский район)⁹¹.

В мечети хатипом служил Исхак Муллаяров (1911 г.).

В 1843 г. на 45 человек было засеяно 72 пуда озимого и 120 пудов ярового хлеба. Имели 2 мельницы (1870 г.).

Своеобразна ранняя история д. **Старый Сарс**, известной сегодня как **Султанбеково***. Д. Сарс при одноименной речке — одно из тех древних балыкчинских поселений, которое испытало на себе всю трагедию антинародной «деятельности» карателей — жестокого подавления национально-освободительной борьбы башкирского народа. В 1735 г. она была дотла сожжена, сравнена с землей, как и 50 соседних деревень. Недаром в данной деревне до сих пор имеется «Ю-зиярат»; это название свидетельствует об акциях правительственных команд, жертвы которых похоронены там.

Когда возродилась эта деревня? Относительно конкретной даты восстановления Сарса нет прямых материалов. По косвенным сведениям можно утверждать, что возрожденная д. Сарс уже существовала к IV ревизии 1783 г. В 1790 г. по делу о продаже прапорщику Ивашкевичу земли Балыкчинской волости среди 11 башкир, не признавших купчую, был и житель д. Сарс Гаит Абдряшев (правильно: Абдельменов). Гаит тогда жил в доме родного брата Уразая «не в разделе», поэтому, как не имеющий своего двора, следовательно, и самостоятельного хозяйства, он не был признан полноправным общинником и претензии его были отклонены⁹².

Заодно отметим, что Гаит — прапрапрадед нашего информатора Шагияна Минигалева: Кашка — его сын Акшир — его сын Габдельман, 1735 г. — его сын Гаит (1762—1847) — его сын Афризун, 1779 г. — его сын Муса, 1803 г. — его сын Ялалитдин, 1830 г. — его сын Габдрашит, 1868 г. — его сын Минигали, 1896 г. — его сын Шагиян, 1931 г.

Весьма похвален интерес сарсинцев, проживающих как в родном селе, так и далеко от родных мест в Уфе, Твери, Нефтекамске и других городах, но сохранивших уважение и любовь к благородным и героическим деяниям своих отцов, дедов и предков, к своей родословной — шежере.

Одна часть жителей деревни относилась к тюбе (аймаку) калмак, представители которой утверждают, что

⁹⁰ МИБ. Т. 3. С. 148.

⁹¹ ЦГИА РБ. Ф. 172. Оп. 1. Д. 167. Л. 13.

* За предоставление сведений по истории сел Балыкчинской волости, в особенности по д. Сарс, и полезные советы приношу свою искреннюю благодарность краеведу Ш. М. Минигалеву, офицеру в отставке, уроженцу этой деревни.

⁹² ЦГИА РБ. Ф. 2. Оп. 1. Д. 115. Л. 19.

⁸⁷ Там же. Ф. 1. Оп. 1. Д. 305. Л. 7.

⁸⁸ Там же. Ф. 172. Оп. 1. Д. 167.

⁸⁹ Там же. Ф. 138. Оп. 2. Д. 165.

их предки вселились в Сарс из коренной д. Кочкильдино*.

Другая часть жителей Сарса относилась к тубе божор, происхождение термина-слова связано, по словам информатора, с охотничьим промыслом человека, имя которого сегодня носит деревня. Это Султанбек Гумеров (1765–1830), служивший юртовым сотником, т.е. стоявшим во главе аульной администрации, управлял 100 юртами-дворами. Он владел грамотой – подписывался, а не прикладывал тамгу. Его сыновья по VII ревизии 1816 г.: от первой жены Абдулнасыр, 25 лет, Абдулатиф, 17 лет, Файруз, 11 лет, Шагиахмет 10 лет, от второй жены Шагимардан, 3 лет, Хайритдин, 1 года⁹³. Его братья Габдулкарим Гумеров, 54 лет (сыновья Бикмурза, 20 лет, его Шагимурза, средний Хамза, 16, младший Муфазал, 9 лет), Ибрагим Гумеров, 58 лет (сыновья Абдували, 25, Абдухалик, 17, Габдулмен, 7 лет), Зайняш Гумеров, 58 лет (его сын Гилмурза, 23 лет). В 1834 г. из 32 дворов 15 занимали их дети, внуки и правнуки.

Следует подчеркнуть, что несмотря на существование д. Сарс, она долго отсутствовала в списках сел и материалах ревизий. Жители д. Сарс учитывались по д. Бильгиш при одноименной речке, где долго жил юртовой сотник Султанбек Гумеров. Одним словом, у жителей двух поселений наблюдаются тесные связи во всех областях жизни.

Резкое увеличение численности населения в отдельные годы можно объяснить переходами общинников из других балыкчинских поселений. В 1870 г. все башкиры ошибочно названы мешчеряками. Жители д. Старый Сарс пополнялись за счет выехавших из дд. Кашкино, Кочкильдино, Гумбино, Бильгиш. Из тептярей в д. Старый Сарс было перечислено в 1833–1858 гг. 49 душ мужчин⁹⁴.

Развитие дд. Бильгиш и Сарс проследим по таблице.

Таблица 164

Годы	1795	1816	1834	1850	1858	1870	1895	1906	1920
Кол-во (об. пола)									
Бильгиш башкир	65 20	68 28	90 38	159 40	190 45	202 34	380 57	414 78	564 101
Сарс башкир	–	48	108	156	219 33	241 40	403 71	784 88	682 118

В 1804 г. в верховьях р. Сарс на основе договора башкир Балыкчинской волости возникло одноименное русское поселение, крестьяне которого выехали из д. Блявашево Осинского уезда Пермской губернии⁹⁵. Вот тогда башкирская деревня становится Старым Сарсом. Она известна под двойным названием: Султанбеково (Старый Сарс) или Старый Сарс (Султанбеково). Затем называли

* Выражаю признательность И. М. Гильманшину, уроженцу д. Старый Сарс (Султанбеково), ныне проживающему в г. Тверь за предоставленную возможность воспользоваться копией родословной, составленной его двоюродным дядей Г. А. Аухадиевым.

⁹³ ЦГИА РБ. Ф. 138. Оп. 2. Д. 165.

⁹⁴ Там же. Ф. 172. Оп. 1. Д. 138. Л. 2.

⁹⁵ Там же. Л. 20.

просто Султанбеково. Однако эта деревня и сегодня далеко за ее пределами известна под ранним своим именем Сарс.

Из Старого Сарса в 1807 г. образовался выселок при р. Кушак под именем Ташлыккуль (Чишма). В самостоятельное поселение он превратился не сразу. В самом деле, до X ревизии казенной палатой губернии Ташлыккуль не показывался, долго оставался выселком, жители которого учитывались ревизиями по местам их выхода. Но они проживали в Ташлыккуле. Сюда прибыли из коренной деревни 8, из Суюша 10, из Байгишево (Амирово) 2 души м.п. В 1861 г. часть жителей дд. Байгишево, Кашкино, Суюш, Уршады просила разрешения переехать в Ташлыккуль.

В 1816 г. здесь проживали 30, в 1834 г. – 51, в 1858 г. – 151 (при 24 домах), в 1870 г. – 161 (25 дворов), в 1895 г. – 180 (28 дворов), в 1906 г. – 194 (40 домов), в 1920 г. – 317 (59 дворов) башкир-вотчинников⁹⁶.

Продолжая разговор о коренной деревне, хотелось бы ознакомить читателей со сведениями об участии сарсинцев в мировых войнах (с сожалением отмечая отсутствие таковых по другим селениям). Смело и утвердительно можно сказать, что жители д. Старый Сарс были всегда в первых рядах защитников свободы и независимости страны. Если они героически сражались в восстаниях за свободу своего народа в XVII–XIX вв., то с началом Первой мировой войны из их рядов было мобилизовано на фронт 45 человек, 9 из которых погибли. В годы Великой Отечественной войны из числа вставших в ряды защитников Отечества пали смертью храбрых 86 воинов из сарсинцев. Есть семьи, в которых не вернулись ни родители, ни их сыновья. На полях сражений навсегда остались Асрар Хуснияров и его сын Адип, Маусул Гильманшин и его сын Маудут, Гумер Насыритдинов и его сын Фаат.

Если в XIX – начале XX в. в деревне просветительским центром была «башкирская школа», под которой в 1895 г. подразумевали, по-видимому, мектебе при мечети, то в 30-х гг. XX в. в районе были открыты десятки начальных, семилетних, средних школ. Одна из таких начальных школ действовала в Сарсе, двухэтажное здание которой было построено учителем М. Н. Нургалеевым, уроженцем д. Карткисяк, выпускником школы колхозной молодежи (неполной средней школы), открытой в д. Урмияз в 1930 г. В последующие годы педагогическая деятельность Нургалеева продолжалась в других школах района, затем он стал офицером Советской Армии. Работу педагога продолжил в Башкирской республиканской школе-интернате № 1 в Уфе, он – отличник народного образования.

Сарсинцы помнят своих первых учителей М. Батыргалееву, Ш. Шарафутдинову, Р. Сафина, И. Кибардина, Н. Дасаеву, Н. Шагинову, Г. Гимранова, Г. Лутфуллина, Суфияровых и многих других.

В годы Великой Отечественной войны сеть школ резко сократилась. И послевоенная разруха не давала восстановить уровень народного образования. После войны в районе работали всего 3 средние школы, в одной

⁹⁶ Там же. Ф. 29. Д. 167. Л. 31.

из которых – Урмиязовской – в 1948–1951 гг. обучались 7 мальчиков из Старого Сарса, преодолевая 25-километровое расстояние. В дальнейшем они стали отличными специалистами. Изах Агьямов, Шагиан Минигалеев и Игтисам Гильманшин стали офицерами-авиаторами, Булат Асраров, Файзел Ибрагимов и Туктагул Саяпов стали педагогами, трудятся в родном районе. Амирьян Ахмеров связал свою судьбу с сельским хозяйством, окончил два института⁹⁷.

Они тепло вспоминают своих учителей Ф. и Р. Якуповых, Г. Кадикова, Г. Гимазова, С. Ибрагимову, М. Карамова и тех, которые трудятся сегодня (М. Сафина и др.).

Из коренных поселений образовывались новые деревни. Происхождение многих новых башкирских деревень нам не известно. Но ясно одно, что из всех коренных поселений выделялись дочерние аулы.

Сначала о названии д. **Карткисяк**. Уроженец Карткисяка М. Н. Нургалеев, 1914 года рождения, происхождение названия этой деревни объясняет следующим образом. Первопоселенец расселил двух сыновей и дочь таким образом, чтобы охватить больше земли: одного сына поселил за горой возле озера, с тех пор называемого Усманкуль, другого – Утекая – около одноименного озера, дочь – у озера, названного впоследствии по ее имени Марьямкуль. Отец обосновался в центре расселения детей – напротив ключа Тозлы Чишмэ возле р. Аскыш. К первопоселенцу дети обращались, называя его *карт* – старик. Все занятые членами его семьи земли назывались участками, долями – *киҗәк*. Там, где обосновался первопоселенец, возникло поселение под названием Карткисяк, т.е. участок, доля старика. Это, безусловно, народное толкование названия деревни. В этом есть доля истины. Но топонимисты должны сказать об этом свое слово.

В этой коренной деревне в 1924 г. была открыта начальная школа с учителем Мухитдин-агаем во главе.

Здесь в 1930 г. был образован колхоз имени Садыкова. Мулла Гимаз Садыков был известен тем, что в годы Гражданской войны находился на стороне Красной Армии, где воевали и два его сына. В с. Аскино Гимаз был расстрелян белыми. Его дочь Сажида многие годы возглавляла колхоз в д. Упканкуль и сельсовет в родной деревне.

По словам того же информатора, карткисяковцами были основаны дочерние дд. Давлятово, Новый Карткисяк, Янкисяк, Ярмакай. Следует думать, что при формировании населения этих аулов участвовали башкиры-одноволосчане уфа-таныпцы коренных дд. Карткисяк, Кигызы и Кубиязы.

Д. **Давлятово** в 1870 г., 1895 г. не зафиксирована. Поэтому следует полагать, что она возникла в начале XX в. В 1920 г. там в 42 дворах проживало 223 башкира.

Перед 1920 г. была основана д. **Янкисяк**, состоявшая тогда из 9 дворов с 47 башкирами.

О **Ярмакае** сведений до 1925 г. нет.

По другим башкирским деревням не можем указать места выхода их жителей.

Из них более ранней можно считать д. **Новые Багазы (Маясты)** при одноименной речке, которую зафиксировала X ревизия 1858 г. 10-дворной с 85 башкирами. В 1895 г. в 28 домах проживали 154, в 1920 г. в 58 дворах – 283 башкира.

В 1895 г. в списке башкирских селений были показаны следующие: **Абдал** (13 дворов с 65 жителями, в 1920 г. столько же), **Альгиш** (15 домов и 83 человека, в 1920 г. соответственно 27 и 159), **Ерма-Елан** («Ульмяскулово тож» – в 23 дворах 123 жителя, в 1920 г. – 227 человек при 40 дворах), **Камашады** (выселок из 15 дворов с 105 жителями, в 1920 г. 34 дома и 193 человека) и **Султанай** из 1 двора с 5 жителями в 1920 г. стала деревней из 18 дворов с 94 башкирами.

В конце XIX в. возникла д. **Тюльгузбаш** в верховьях одноименной речки, состоящая в 1920 г. из 74 дворов с 345 башкирами. В этой деревне жил и работал башкирский просветитель сэсэн Нурмухамет (Арсланов сын Киреев) Юмрани (уроженец д. Юмран ныне Октябрьского района Пермской области), живший в 1882–1934 гг. Его стихотворение «Проданы наши земли» звучит и сегодня актуально, созвучно нашему времени, когда ставится вопрос о принятии закона о купле-продаже земли. Юмрани остерегает своих потомков от опрометчивых шагов в этом направлении:

Эй, тугандарым, ерзе һаклағыз,
Әрәм итмәгез, ерзе һатмағыз.
Белегез алдан ер кәзәрзәрен,
Ерендә булһын үз кәберзәрен⁹⁸.

Сын сэсэна видный писатель, ученый-фольклорист, доктор филологических наук, профессор А. Н. Киреев (1912–1984) долгие годы плодотворно работал в Институте истории, языка и литературы и Башгосуниверситете.

Многие из поселений возникли в начале XX в. К ним относятся **Каюмово** (Абдулкаюмово, в 1920 г. 67 дворов с 364 башкирами), **Кушкуль** (12 дворов, 70 человек), **Улу-Елга** (34 двора, 197 человек), **Новая Кара** (41 двор, 251 человек), **Новый Карыш** (18 дворов, 68 человек), **Хатмуллино** (11 дворов, 50 человек), **Старая Кара** (39 дворов, 198 башкир и русских), **Кунгакбаш** (22 двора, 104 человека), **Ваш-Язы** (47 домов, 260 человек)

Только в 1925 г. были учтены **Ольховый Ключ** (27 домохозяев), выселок **Авадий (Баланчик, 9 домохозяев), Большое Озеро** (20 домохозяев).

Другие башкирские деревни были выделены из коренных гораздо позже, после переписи 1925 г. К ним относятся **Урманкуль, Верхний Барак** (русские и башкиры), **Чад, Башкортостан**.

Мишарские поселения

Самым ранним мишарским поселением является **Арбашево** («Ключи тож»), расположенное в вершинах р. Арь. Мишари поселились по договору башкир Бай-

⁹⁷ Советская Башкирия. 1 июня 1991 г.

⁹⁸ Галин С. Сэсэн Нурмухамет Юмрани. Башкортостан. 6 августа 1992 г.

Таблица 165

Кол-во (об. пола)	Годы				
	1816*	1834*	1858	1870	1920
тептярей	26	46	174	50	—
мишарей	120	221		295	768

Тептярские деревни

кинской тюбы Сунларской (Унларской) волости от 25 февраля 1702 г.⁹⁹ Это был припуск Камаева «с товарищи», а не продажа им земли, как ошибочно указано в одном сборнике¹⁰⁰. В первой половине XIX в. все мишарские деревни Бирского уезда вошли в состав 4-го мишарского кантона, а д. Арбашево в 9-ю юрту. В 1811 г. здесь проживали 140 человек при 23 дворах. 257 мишарей было в 1834 г., в 1870 г. — 567 человек и 82 двора. 1112 мишарей при 220 дворах насчитывалось в 1920 г.

При одноименном озере по договору тех же башкир той же тюбы и волости от 1 ноября 1718 г. о припуске служилых татар и мишарей в лице Суюндука Ишбулатова и Багишья Бикмаева возникло их поселение **Кучаново**. Через 70 лет договор о припуске был возобновлен¹⁰¹. Мишарей было в 1816 г. — 30, в 1834 г. — 37, в 1870 г. — 91, в 1905 г. — 248, в 1920 г. — 194 человек.

Д. **Чишма-Уракаево** (Новосултангулово) известна как тептярско-мишарское поселение. Мишари были переселены из д. Явгильдино по договору башкир от 1782 г.¹⁰² Деревню основали тептяри. Это произошло в 1723 г. Договор о припуске был утерян. Поэтому башкиры — владельцы земли дали его тептярям второй раз. Вот его текст: «1753 года мая 14 дня мы, нижеподписавшиеся Сунларской волости башкирцы, в прошлых годах деда и отцы наши д. Уркеевой Уркею с товарищи по договорному письму отдали во владению землю, которое письмо у них, уркеевцев, утратилось, почему мы Сунларской волости башкирцы для владения той старой землей и дали им вновь договорное письмо Гумеру Уркееву, Сеиту Хазину и всем оной деревни Уркеевой жителям, а именно: первая межа от устья Явлыгаша, чтоб от старого хлебопахотного поля далее не выходить, откуда по оному Явлыгашу западную стороною итти до Курачевской дороги, а от оной по колку Етембуляку западную сторону отдали степь для кошения сена и рубки потребного леса, лисиц и горностаев и белок не ловить, бортовых деревьев не делать да по Учтарбаку западную стороною сена не косить. А в Учтарбах не входить и лубошек не рубить, подле Учтарбаку на степе сено косить и по вышедшему от Учтарбаку суходолу итти до колка, называемого Камчи Салган Буляка и во оном колке потребной лес рубить, а зверей не ловить, на степе сено косить, а потом до старого жилища деревни Кичеевой отдали ж сторону к колку по Арбашевской меже, где также бортовых деревьев не делать и зверей не ловить. В чем к сему договорному письму знающие писать руку, а не умеющие тамги свои приложили. Старшина Якуп Чинмурзин (подписался), сотник Девлетбай Авязбактин, Салим Бухаров, Сеит Тойгунов, Кубяк Тянгусев, Саит Саларов. Свидетелями были д. Мрясимовой Абдрашитов, Балыкчинской волости Абдрахман Кашкин (все приложили тамги)»¹⁰³.

Развитие деревни проследим по таблице.

Тептярских деревень в районе мало. По договору башкир Уфа-Таныпской волости от 1752 г. были припущены тептяри из татар, создавшие д. **Утяшино**. Числилась 1 душа из мишарей, припущенная башкирами в эту деревню в 1813 г.¹⁰⁴ В 1816 г. тептярей было 152, в 1834 г. — 220, в 1858 г. — 410, в 1870 г. — 426, в 1895 г. — 632, в 1920 г. — 823 человека.

Д. **Янаул** была основана тептярями из вотяков-удмуртов по договору башкир д. Казанчи. Удмурты из д. Асав (Асав), расположенной на вотчинной земле Уранской волости Осинской дороги, Муталлап Бахтияров, Зейнитдин Алибаев, Утягул Аднагулов, Адзитар Илишев и из д. Варяш Еман Балтаев с товарищи «10 лет тому назад из д. Асав за недородом хлеба выехали 16 дворами в Гарейскую волость и поселились в д. Гарейбаш и в оной деревне, живучи, от недороду ж как хлеба, так и трав пришли во всеконечное разорение. Ясак платить стало нечем. Ныне желают все 16 дворов поселиться расстоянием в 25 верстах в Сибирской дороге на башкирской земле команды старшины Якупа Чинмурзина д. Казанчевской башкирцев сотника Тявки Бигеева с товарищи на речке Сарсазе» (23 марта 1756 г.)¹⁰⁵. Договор тот был заключен в сентябре 1756 г., дав удмуртам возможность заселиться и пользоваться землей «по означенным урочищам без обозначения сроков с платежом оброка по 2 рубля в год». В 1825 г. башкиры д. Казанчи походный есаул Фаткулла Урускулов и Бардюн Тойчибаев писали по этому поводу: «С давних лет предки наши башкирцы допустили поселиться на принадлежащей им земле из вотяков тептярей тремя домами, которые и поселились деревню под названием Новою, затем, умножа семейства свои, вотяки присвоили нашу землю в собственную свою принадлежность»¹⁰⁶. В 1816 г. тептярей из удмуртов было 108, в 1834 г. — 152, в 1870 г. — 275, в 1920 г. — 513 тептярей. Сегодня здесь преобладает татарское население.

Д. **Тупралы** (Бишкубыково) при одноименной речке была основана тептярями из вотяков, припущенными башкирами Кыр-Таныпской волости по договору от 23 июля 1789 г.¹⁰⁷ За припуск удмурты одновременно внесли башкирам 130 руб. с условием уплаты им денежного оброка по 3 руб. в год и строительства мостов по дороге на д. Тушкыр. Основатели новой деревни вышли из дд. Калмиярово, Татышлы, Кипчак. Матбий Маматов, Давна Азгулов, Акманай Ахмеров «с товарищи» посели-

⁹⁹ ЦГИА РБ. Ф. 172. Оп. 1. Д. 39. Л. 46.

¹⁰⁰ ЮАС. Вып. 2. С. 332.

¹⁰¹ ЦГИА РБ. Ф. 172. Оп. 1. Д. 39. Л. 42–46. Это были договора о припуске мишарей, а не купчие на продажу им земли.

¹⁰² Там же. Ф. 1. Оп. 1. Д. 1898. Л. 10.

¹⁰³ Там же. Ф. 107. Оп. 1. Д. 108. Л. 29.

* Там же. Ф. 138. Оп. 2. Д. 39.

¹⁰⁴ Там же. Ф. 2. Оп. 1. Д. 1755. Л. 423.

¹⁰⁵ Там же. Ф. 172. Оп. 1. Д. 9. Л. 27–28.

¹⁰⁶ Там же. Ф. 1. Оп. 1. Д. 628. Л. 2.

¹⁰⁷ Там же. Ф. 2. Оп. 1. Д. 4619. Л. 13.

лись 10 дворами по обоим берегам р. Тубарлы (Тупралы). Указаны и границы предоставленной им земли: «от р. Сабан чрез Кантуганской сосны да таковой же Юмагузинской до лога Ябрук до урочища Тубрат-Чат до Колмурзинской сосны до Амирханской сосны до кустарника, принадлежащего мулле Ягуде, до нижнего каменного брода к р. Тупралы, до урочища Ягал-Карагай, до Шафиевской сосны, до Кулмухаметской сосны и до Кантуганской сосны»¹⁰⁸. Здесь проживали в 1816 г. — 46, в 1834 г. — 78, в 1870 г. — 116, в 1920 г. — 399 тептярей. Сегодня жители ее состоят из башкир и татар.

По договору башкир Балыкчинской волости от 1784 г. при р. **Кунгак** возникла одноименная деревня тептярей из татар¹⁰⁹. В 1816 г. здесь было 56, в 1834 г. — 124, в 1850 г. насчитывалось 476, в 1920 г. — 1229 татар.

В одном сборнике о крестьянском движении в России говорится о вооруженном выступлении крестьян при захвате ими угодий в спорной лесной даче. Речь шла о жителях дд. Кунгак и Кунгакбаш, вооруженных рычагами, топорами и ружьями, в 1889 г. оказавших упорное сопротивление полицейскому уряднику. Через 3 года они подожгли постройки помещика Мансурова, возведенные на спорной земле¹¹⁰.

Русские населенные пункты

Начнем с центра района — с **Аскино**, расположенного при одноименной речке. Ясачные (впоследствии государственные) русские крестьяне обосновались на вотчинной земле Уфа-Таныпской волости по договору от башкир перед самой IV ревизией 1783 г. Все вышли из разных волостей Осинского уезда Пермской губернии. В год той ревизии ясачных крестьян насчитывалось мужчин 191, женщин 198 душ¹¹¹. В 1795 г. их стало 616 человек обоего пола. Через три года по договорной записи от 4 июля башкиры приняли на свою землю новую партию государственных крестьян¹¹². В 1834 г. количество жителей достигло 1144 (129 дворов), в 1870 г. — 1881, в 1905 г. — 2220 (455 домов) и в 1920 г. — 2469 человек (606 дворов).

В 70-х гг. XIX в. в Аскино имелись церковь и моленный дом для раскольников. В волостном центре Аскино находились правление, почтовая станция, 2 училища, маслобойное заведение, 3 мельницы. Базары проводились по пятницам, ярмарки — 9 мая и 27 сентября. 25 торговцев имели по лавке.

Еще в середине XIX в. около Аскино в дачах наследников Шевкуновых (крещеных башкир) одним купцом было устроено химическое заведение по выработке хромокислого калия в количестве до 2 тыс. пудов. Продукция его сбывалась в Москве и городах Поволжья¹¹³.

По словам Н. В. Ремезова, купцы Петровы, бывшие государственные крестьяне с. Аскино, стали преуспевающими предпринимателями уезда. Прежде они занимались кое-какими торговыми делами, содержали кабаки и постоянные дворы. Теперь в соседних селах один открыл поташный завод, другой — дегтярный, третий стал скупать хлеб, четвертый открыл большую лавку с красным товаром, некоторые — бакалейную, занялись сельским хозяйством, завели хутора и усадьбы, одного посадили в волостные старшины, другого выбрали «поверенным по поземельным делам». Они скупили соседние дворянские имения, где завели заводы и прекрасные усадьбы. В Аскино построили громадные двухэтажные дома. Дворянин, имевший несколько тысяч десятин земли при с. Бурма, которую приобрели Петровы, «теперь пасет конский табун села Аскино». Они захватили и много башкирских земель¹¹⁴.

Аскино — родина ученого-богослова Г. С. Саблукова (1804—1880), выпускника Уфимской духовной семинарии, профессора Казанской духовной академии «по борьбе с мусульманством». В Саратовской духовной семинарии учил Н. Г. Чернышевского. Он известен в исламоведении тем, что перевел с арабского языка на русский и опубликовал в 1877 г. Коран, переизданный в 1894, 1907 и 1990 (репринт) гг.

В 80-х гг. XIX в. с. Аскино становится центром культурной жизни волости и округа. Здесь открылась сельская больница. Начали ставить в селе и спектакли¹¹⁵.

Д. Гордино (Большегородино) была основана при р. Тюй на вотчинной земле Балыкчинской волости, башкиры-владельцы которой припустили русских государственных крестьян по договорам от 1776 и 1778 гг.¹¹⁶ Образовался выселок (1815 г.) из этой деревни под тем же названием на земле Уфа-Таныпской волости (в 1920 г. — 23 двора с 139 русскими). Выселок имел и другое имя — Поляковский.

В 1816 г. в Большегородино насчитывалось 60, в 1870 г. — 166, в 1920 г. — 201 человек.

Государственные крестьяне из Пермской губернии по договору с башкирами Кыр-Таныпской волости от 10 июля 1795 г. обосновались в д. **Ключи (Арбаш)** за 500 руб. сроком на 100 лет¹¹⁷. В 1806 г. часть крестьян приобрела землю в собственность. В 1834 г. здесь было 126 домов, где проживали 744 человека. В 1870 г. взято на учет 886 человек и 207 дворов. 1224 человека и 258 домов было в 1920 г.

Д. Куяштыр (Кустеево) при одноименной речке возникла на основе договоров башкир Уфа-Таныпской волости от 1 мая 1787 г. и 6 июня 1789 г., по которым были припущены тептяри (в 1834 г. их было 30 человек). Перед V ревизией 1795 г. были приняты башкирами русские экономические крестьяне (их было 200 человек). Еще через 10 лет здесь осели крестьяне сроком на 50 лет за 150 руб.¹¹⁸ Они были затем названы государственными.

¹⁰⁸ Там же. Ф. 172. Оп. 1. Д. 9. Л. 38.

¹⁰⁹ Там же. Д. 138. Л. 401.

¹¹⁰ Крестьянское движение в России в 1881—1889 гг. С. 672; тот же сборник за 1890—1900 гг. С. 205.

¹¹¹ ЦГИА РБ. Ф. 138. Оп. 2. Д. 25.

¹¹² Там же. Ф. 2. Оп. 1. Д. 1327.

¹¹³ Черемшанский В. М. Описание Оренбургской губернии в хозяйственно-статистическом, этнографическом и промышленном отношениях. С. 409.

¹¹⁴ Ремезов Н. В. Очерки из жизни дикой Башкирии. С. 18—19.

¹¹⁵ ОИБ. Т. 1. Ч. 2. С. 269, 286.

¹¹⁶ ЦГИА РБ. Ф. 172. Оп. 1. Д. 138. Л. 403.

¹¹⁷ Там же. Л. 8.

¹¹⁸ Там же. Л. 30.

В 1816 г. тептярей из татар насчитывалось 6, ясачных крестьян — 20, государственных — 4 души м.п. Экономических крестьян перевели в 1813—1815 гг. в д. Ясанды Бирского уезда¹¹⁹. В 1834 г. тептярей было 30, русских крестьян — 1187, в 1870 г. — 1134, в 1920 г. — 1486 (332 двора) человек.

На карте 1784, 1786 гг. можно увидеть три деревни: **Верхняя, Средняя, Старая Бурма**. Точное время их основания нам не известно. В 1795 г. в них насчитывалось 199 ясачных крестьян из русских, в 1834 г. — 271. В 1870 г. показали 154, в новой — 277 человек. В 1920 г. в старой — 340, в новой — 577 человек.

Хотя крестьяне д. **Королево** получили земли у сунларцев по договору от 4 января 1806 г.¹²⁰, ее зафиксировала еще V ревизия, когда там проживали 10 ясачных крестьян¹²¹. Таким образом, она была основана около 1794 г. Д. Королево известна и как Яблоновский выселок. В 1870 г. в ней учтено 587, в 1922 г. — 522 человека.

По договору с балыкчинцами возникли дд. **Усть-Саварово** (1784 г.), **Русский Сарс** (1804 г.), **Сарс-Емельяновка**, **Бияваш** [правильно: Биябаш, основана в начале XIX в. при одноименной речке — притоке р. Тюй, как первые две при р. Сарс — тоже притоке р. Тюй. После сделки русские крестьяне, по легенде, заключили, что «земля — наша, а бия (кобыла) — ваша»] и другие деревни, расположенные сегодня в Пермской области.

Многие из русских сел возникли в конце XIX — начале XX в. Перепись 1920 г. зафиксировала следующие: **Анастасино** (Пономаревка при р. Биябаш, где в 1870 г. было 471 человек и 55 домов, в 1920 г. в 60 дворах 308 человек). Сегодня этой деревни нет. **Д. Дульцевка** (Нижнешуляковка, Лешаковка, 262 человека и 48 домов), **Швея** (246 человек и 43 двора), сегодняшняя д. **Шорохово** в 1920 г. была сельскохозяйственной коммуной им. Шорохова, возникшей на бывшем ссыпном пункте Мамыкиных (30 человек в 3 дворах), **Барахаевка** (284 человека и 54 двора), **Никольский завод** (125 жителей при 21 дворе), **Малый Тюй** (в 1895 г. 257 человек и 43 двора, в 1920 г. 330 человек при 62 домах), **Тюинский** (Трубники, выселок из 9 дворов с 50 жителями), **Евбуляк** (447 человек при 108 дворах), **Михайловка** (Рухта, 619 человек при 101 дворе), марийский починок **Верхненикольский** (172 человека и 32 двора). **Петропавловский** хутор в 1925 г. состоял из 18 домохозяев.

В 1925 г. еще не было дд. **Григорьево, Башкортостан**.

Как видно, архивные и опубликованные источники свидетельствуют о том, что подавляющее большинство поселений района принадлежит башкирам-вотчинникам Кыр-Таныпской, Сунларской, Уфа-Таныпской и Балыкчинской волостей, которые припускали как русских, так и марийских, удмуртских, мишарских и тептярских (татарских) крестьян по договорам на определенных условиях. В наши дни в башкирских однонациональных деревнях обучение ведется на русском, татарском и башкирском языках. Идут дискуссии на страницах районных газет о том, на каком языке в дальнейшем вести обучение детей. Это — дело самих коренных жителей района. Но мы

хотели бы завершить сюжет о районе словами молодой поэтессы — землячки аскинцев Гульнур Сагитовой:

Тел онотолган булһа ла,
Рухыбыз беззең башкорт.
Торған ерем — ак тирмәләр,
Башкортостаным — баш йорт.
Туған телен даулар өсөн,
Яуға күтәрә күнел.
Кем мине ситкә типһәрә,
Ул үзе башкорт түгел.

ТАТЫШЛИНСКИЙ РАЙОН

Башкирские деревни

Населенные пункты района расположены на башкирских вотчинных землях главным образом Ирэктинской, частично Урман-Гарейской и Кыр-Таныпской волостей. Эти роды-волости с построением крепости Уфы в 1574 г. входили в состав Уфимского уезда, в территорию которого вошла вся Историческая Башкирия. С 1708 г. уезд назван Уфимской провинцией. В 1744 г. Уфимская и Исетская (Зауралье) провинции вошли во вновь образованную Оренбургскую губернию, разделенную в 1865 г. на собственно Оренбургскую и Уфимскую губернии. В составе Уфимской губернии находились Белебеевский, Бирский, Мензелинский, Стерлитамакский, Уфимский, Златоустовский (выделен из Троицкого уезда, оставшегося в составе Оренбургской губернии) уезды. Все уезды, кроме Златоустовского, были образованы в 1781 г.

Ирэктинцы являются потомками восточных (кара-табынских) и западных табынцев, переселившихся в XV — начале XVI в. на границы Казанского ханства, где они поступили на службу к хану. Предки ирэктинских башкир переселились из долины р. Миасс на берега Камы и Ика. Из монографии Р. Г. Кузеева¹ узнаем, что слово *ирэк* означает «крепость», «укрепленное место», «кремль». *Ирэкте* означает «несущие службу в крепости» или «обязанные оборонять крепость». Вождя ирэктинцев Ахмет-Шайех-бия (или Шайех-Ахмета) звали Ирэкт. В 1523 г. по грамоте Казанского хана Сахиб-Гирея Шайех-Ахмет и его «близкие огланы» получили надельные земли и звание тарханов. С падением Казанского ханства и присоединением Башкирии к Русскому государству в конце XVI в. ирэктинцы направились в бассейн р. Танып, где, потеснив племя тазлар, закрепили занятые земли путем получения царских жалованных грамот².

¹ Кузеев Р. Г. Происхождение башкирского народа. С. 319.

² В тазларской вотчине и впоследствии можно было найти ирэктинцев, но уже в качестве припущенников. В 1729 г. башкир-тазларовец Туйчибай Якшиметов с тов. возобновил аренду их земель четьрьмя (Имангул Теникеев, Кутан Кузеев, Альмет Бускунов, Сайт Семяншин) ирэктинцами из оброка по 10 кунци и по 4 батмана меда в год, припущенными «вечно» и «обще» с вотчинниками в бассейне р. Танып с ориентирами рр. Сарысаз, Вашка, Шалпер, Ардяш, Орь, Будум, Кудашбаш, Куакал-баш. МИБ. Т. 3. С. 260—261.

¹¹⁹ Там же. Ф. 1. Оп. 1. Д. 3351. Л. 3.

¹²⁰ Там же. Д. 887. Л. 2.

¹²¹ Там же. Ф. 138. Оп. 2. Д. 68.

Земли трех вышеупомянутых волостей находились на территории Осинской дороги, одной из четырех областей, на которые делилась Башкирия со времен Золотой Орды до конца XVIII в. Кроме всего упомянутого об административном делении, следует особо сказать о кантонном управлении в Башкирии, существовавшем в 1798–1865 гг. Территория Татышлинского и других сопредельных районов входила в состав 10-го башкирского кантона, расположенного в Бирском уезде. Башкирские населенные пункты района тогда составляли 16–18-ю юрты кантона. В 16-ю и 17-ю юрты входили деревни Ирэктинской и Урман-Гарейской волостей. В 1866 г. вместо кровнородственных башкирских волостей были созданы территориальные, и появились Кызылъярская волость с центром в д. Ямады и Татышлинская с центром в д. Верхние Татышлы.

* * *

А теперь приступим к характеристике сел Ирэктинской волости, которой в начале XIX в. принадлежало 43193 десятины земли, в т.ч. под пашней было 3425, под сенокосными угодьями – 1702, леса занимали 36551, «неудобными» считалось 1398 десятин. К VII ревизии 1816 г. здесь проживало 698 башкир-вотчинников м.п., т.е. владельцев ирэктинских земель, а также 426 припущенников, т.е. пользователей башкирскими общинными угодьями на договорных началах (в их числе тептярей было 425, мишарей – 1 душа м.п.)³.

Ирэктинцы имели вотчинные земли, расположенные на правом берегу р. Буй в Пермской губернии. Эту землю в начале XIX в. захватил башкир Уранской волости Умитбай Аптюков. Затем во время межевания эту землю объявили спорной. Но башкир д. Кудашево Махмут Галин как доверенный человек всех вотчинников Ирэктинской волости в 1816 г. добивался возвращения той земли истинным ее владельцам. Ирэктинцы с башкирами д. Бадряшево Уранской волости этот спор решили «полюбовно». Однако нам остается неясным итог спора: смогли ирэктинцы вернуть спорные земельные угодья за р. Буй или уступили их урцам⁴.

Ирэктинцы имели вотчину, находившуюся в Мензелинском уезде Оренбургской (с 1865 г. Уфимской) губернии по левому берегу р. Ик. Здесь башкиры-вотчинники Ирэктинской волости имели следующие села: Митряево, Мелля-Тамак-Шарипово, Мелля-Тамак, Нарат-Асты, Варяш-Баш, Имянни, Салаус. На их земле припущенниками стали башкиры других волостей в селах Верхний и Нижний Табын, Тамьян, Тугашево⁵. Тюба этих ирэктинцев называлась Абдулбинской. Осинские ирэктинцы имели одноименную тюбу с именем волости – Ирэктинскую.

В начале XVIII в. западная вотчина ирэктинцев по левому берегу р. Ик считалась общим владением и для осинских их сородичей.

Об этом свидетельствует мировая запись башкир обеих частей Ирэктинской волости. В 1707 г. башкиры д. Тураево (ныне Республика Татарстан) Ишалай Чувашев (тамга ☉), Аднаш Бигинеев ≠, Килмяс Уразаев Δ с другими вотчинниками «дали на себя запись в Каракулине Уфимского ж уезду, Осинские дороги, Ирэктинские волости, деревни Кудашевы башкирцам Уразле Акчанову, Неязу Тынкееву с товарищи ж в том, что есть у нас, Ишалея с тов., с ними, Уразлюю с тов., вотчина в Уфимском уезде по Ику реке, нижняя межа речка Мазар, а вверх по Ику верхняя межа речка Миняуз по обе стороны с речки, которые впади в Ык реку, да по речке Минае с устья и до вершины по обе стороны бортные ужожи со всяким текучим зверем и з бобровыми гонны. А по тем ... межам в той вотчине наши, Ишалеевы с тов., деды и отцы и мы, Ишалай с родственники своими, тою вотчиною владели, и борти делали, так же и они, Уразла с тов., тою вотчиною владели, и борти делали и, приезжав в тою вотчину, друг у друга пчелы выдерали, и всякого зверя и бобров ловили по себе, и пускали иных людей с стороны ловить лисицу и куницу и белки и хмель щипать из оброку». Одним словом, стороны договорились владеть «своими бортьми по своим тамгам». Ишалай «с товарищами» обязался «делить пополам оброчные деньги», если припустят на эту вотчину посторонних людей как арендаторов. Сторона Ишалея в казну платила ясак в сумме 2 руб. с гривной. Осинские ирэктинцы отдали им «в подмогу» 4 лошадей «ценою за 8 руб.»⁶.

Ирэктинской волости Осинской дороги принадлежали следующие башкирские деревни: из 16-й юрты 10-го башкирского (с 1847 г. 11-го) кантона – Савалево, Ялгыз-Нарат; из 17-й юрты – Старочукурово, Новочукурово, Аксаитово, Маматаево, Зиримзи, Нижнекудашево, Верхнекудашево, Ильметово. Из них образовывались новые выселки, становившиеся самостоятельными поселениями.

Из них первая – **Савалево** – впервые упоминается в источниках за 1718 и 1729 гг.⁷ Название ее от антропонима. Имя Савалей – *Һаләүләй* – в этих краях в прошлом не редкость. Однако первопоселенец Савалей по опубликованным источникам не известен. Но известно, что почти все села и деревни носят имена видных общинников, представителей духовенства и других влиятельных людей. Савалей был безусловно из их среды. Следовательно, и его сын тоже. В 1747 г. башкир Ирэктинской волости Казанской дороги Рямгул Савалеев «с товарищи» продал титулярному советнику Д. Л. Реутову часть вотчинной земли по р. Ик, находящейся в Мензелинском уезде с ориентирами: озеро Бакрай, рр. Шуран, Анабак-Елга, гора Тавбурун⁸. Выше говорилось, что ирэктинцы Осинской и Казанской дорог владели общей вотчиною по левому берегу р. Ик. Рямгул Савалеев вполне мог быть сыном первопоселенца д. Савалево, поскольку они были ирэктинцами.

В 1795 г. д. Савалево состояла всего из 9 дворов, где проживали 23 башкира и 24 башкирки⁹. VII ревизия

³ ЦГИА РБ. Ф. 2. Оп. 1. Д. 1506. Л. 87.

⁴ РГАДА. Ф. 1324. Оп. 1. Д. 2255. Л. 1–3.

⁵ ЮАС. Вып. 2. С. 288–289.

⁶ МИБ. Т. 3. С. 39.

⁷ Там же. Т. 3. С. 179, 261.

⁸ Там же. Т. 5. С. 248.

⁹ РГАДА. Ф. 1355. Д. 1871. Л. 138.

1816 г. выявила 8 дворов, 27 вотчинников м.п.¹⁰ 54 человека показала VIII ревизия 1834 г.¹¹ IX ревизия 1850 г. зафиксировала резкое увеличение количества жителей за счет переезда в 1849 г. 11 семей из дд. Старочукурово, Новочукурово, Маматаево, Аксаитово, Нижне- и Верхнекудашево, Ильметево 17-й юрты. Тогда в 20 дворах отмечено по 85 мужчин и женщин. До переселения сюда 11 семей здесь жили Абкадыр Мукачев, 47 лет в 1850 г., его сыновья Ахметханнан, 20 лет, Абдулвали, 18, Абдулмухамет, 2 лет; племянник главы семьи Гафиулла Калимуллин, 38 лет; его сыновья Загидулла, 13, Муллаяр, 2 года. Мухаметкарим Курбангалиев, 42 лет; его брат Азимгул, 45 лет, с сыновьями Гизетуллой, 11, Хурматуллой, 9, Сибатуллой, 4, Зиганшой, 2 лет. Мусагит Баишев (1779–1838); его брат Мавлют (1800–1837) с 13-летним сыном Валимухаметом; второй брат Ярмухамет (1809–1845); третий брат Зайнибашар, 41 года. Галиулла Тухватуллин, 35 лет; его сыновья Гамитман, 6 лет, Зейнур, 1 недели. Кунакбай Мухаметшарифов, 33 лет; в 1836 г. по суду отдан в солдаты; его брат Чувашбай, 45 лет, с сыновьями Давлетбаем, 22 лет, Давлетшой, 18, Бадамшой, 3 лет. Фаткулла Сайфуллин (1793–1849); его дети Гайнитдин, 25 лет, Гильмитдин, 23, Залылитдин, 18. Канзафар Суяргулов (1756–1842); первый сын Мухаметша, 44 лет; его сыновья Мухаметталип, 20, Мухаметсадык, 5 лет; второй сын Зиганша, 43 лет, с детьми Зиннатшой, 21, Хайдаршой, 8 лет; третий сын Давлетша, 41 года; его сын Насретдин, 4 лет. Шагимардан Шамсутдинов, 27 лет; его братья Гайнигашивар, 25, Шагиахмет, 21 года; его двоюродные братья Сахратулла Сагадиев, 31, Сахиулла, 29 лет; дядя главы семьи Аллаяр Сафаргалиев (1805–1836). Тимирбай Кузягулов, его сыновья: Хуснулла, 40 лет (его сын Ямалитдин, 5 лет), Фазулла, 39 лет.¹² По X ревизии 1859 г. в 53 дворах проживало 298 башкир-вотчинников и в 5 дворах – 31 башкир-припущенник.¹³ Назовем одного должителя – Байма Алпаутова (1747–1823). В 1870 г. 82-дворная д. Савалеево имела 455 жителей из башкир.¹⁴ И, наконец, в 1920 г. в составе Кызылъяровской волости Бирского кантона она зафиксирована как башкирско-тептярское поселение, состоящее из 111 дворов с 496 жителями.¹⁵ Безземельные башкиры-припущенники, как видно, стали тептярями. Одним словом, в данной деревне жили только башкиры.

В 1843 г. на 54 башкира было засеяно всего 96 пудов озимого и 144 пуда ярового хлеба, примерно 4,4 пуда на человека.¹⁶ Имели 14 лошадей, 40 коров, 30 овец.

В 1870 г. в деревне имелась мечеть и при ней училище.

К 17-й юрте относилась точно такого же названия д. **Савалеево**. Причем обе деревни отстояли от Бирска в 82 верстах, т.е. располагались рядом, но жители и количество скота и производимого хлеба учитывались по каждой в отдельности. В 1834 г. здесь проживало 58 чело-

век, которые владели 19 лошадьми, 35 коровами, 30 овцами и 8 козами.

Но в дальнейшем они учитывались вместе как одно поселение.

Д. **Ялгыз-Нарат** при р. Тибиль из той же 16-й юрты имела второе имя **Хамитово**. Она являлась выселком из д. Старочукурово, ставшим самостоятельным поселением между IV (1783 г.) и V (1795 г.) ревизиями. Во всяком случае, последняя учла этот выселок как деревню, где имелось 11 дворов с 67 башкирами-вотчинниками, т.е. владельцами ирэктинских общинных земель-вотчин.¹⁷ В 1816 г. она зарегистрирована в официальных ревизских документах как д. Нарат с 18 дворами и 47 мужчинами. Указано наличие мечети. По VIII ревизии в Ялгыз-Нарате было 145 башкир при 24 дворах.¹⁸ В 1859 г. в 44 дворах взято на учет 242 вотчинника. По сведениям 1870 г. здесь было 52 дома и 275 жителей. Действовала мечеть и при ней школа. Перепись 1920 г. в 146 дворах показала 744 башкира. Как видно, это поселение было однонациональным. Что касается второго названия деревни, то оно, несомненно, связано с Хамитом Шариповичем Кииковым, жителем д. Чукурово. Он известен по источникам тем, что 5 декабря 1775 г. взял займы у уфимского купца Подьячева товар на сумму 300 руб.¹⁹

Один из жителей зауряд-сотник Зулкарнай Салимкаев сын Алпаев, 1783 года рождения, принимал участие в Отечественной войне 1812 г. На следующий год он в составе 10-го башкирского полка действовал на территории Пруссии. Имел серебряную медаль «В память Отечественной войны 1812 года». Назовем имена его сыновей: Фазулла, Насибулла, Фаткулла, Галаятдин. Ветеран был еще жив в 1842 г., когда брали на учет участников войны.²⁰

О хозяйстве – сведения 1842 г. На 145 башкир было засеяно 240 пудов озимого и 264 пуда ярового хлеба. Имели 2 мельницы. На 22 двора (145 человек) приходилось 59 лошадей, 64 коровы, 78 овец, 72 козы. Занимались и пчеловодством.

Остальные деревни 16-й юрты относятся к другим волостям, а сегодня – к другим районам.

* * *

Характеристику сел 17-й юрты начнем с д. **Старочукурово**. Это коренное поселение башкир-ирэктинцев. Даже было время, когда оно так и называлось – Ирэкте. Было известно и как Джирем. Здесь жили одни вотчинники. Об этом ясно говорят материалы ревизий и переписей. В 1795 г. здесь насчитывалось 165 башкир, в 1816 г. – 190, в 1834 г. – 219, в 1859 г. – 325, в 1870 г. – 348, в 1920 г. – 588 башкир.

Нарушение царским правительством условий добровольного подданства башкир вызвало их протест, поро-

¹⁰ ЦГИА РБ. Ф. 2. Оп. 1. Д. 1755. Л. 246.

¹¹ ЮАС. Вып. 2. С. 276.

¹² ЦГИА РБ. Ф. 138. Оп. 2. Д. 641. Л. 51–57.

¹³ Там же. Ф. 2. Оп. 1. Д. 15158. Л. 101.

¹⁴ Список населенных мест по сведениям 1870 г. Т. 45. С. 69.

¹⁵ Список населенных пунктов Башреспублики. С. 62.

¹⁶ ЦГИА РБ. Ф. 2. Оп. 1. Д. 4873. Л. 169.

¹⁷ По этой и последующим деревням все статистические сведения по годам см. в сносках 11–18.

¹⁸ ЦГИА РБ. Ф. 138. Оп. 2. Д. 547. Л. 89.

¹⁹ МИБ. Т. 4. Ч. 1. С. 380.

²⁰ Любезные вы мои... С. 57; ЦГИА РБ. Ф. 2. Оп. 1. Д. 5091. Л. 37.

дивший открытые вооруженные выступления. В 1735–1740 гг. во время башкирского восстания наряду с башкирами северных волостей – Гайнинской, Уранской, Кыр-Таныпской, Балыкчинской – борьбу вели и вотчинники-ирэктинцы. В 1738 г. во главе 450 повстанцев стоял житель д. Чукурово Муртаза Халимов²¹. В Крестьянской войне участвовали жители 352 дворов всей Ирэктинской волости.

Чукурово – родина башкирского поэта второй половины XIX в. Гали Сокроя. Старшинами двух Ирэктинских волостей (Осинской и Казанской дорог) в 1738 г. с были Султух Назаргулов и Сурагул Дускяев, в 1742 г. – Илиш Азнагулов и Атнабай Тляков. В 1750–1797 гг. во главе обеих волостей стоял главный старшина Шариф(п) Кииков (Кейеков). Гали Сокрой – правнук башкирского старшины Шарифа.

Об этом свидетельствует шежере-родословная поэта. Вот это шежере: «Род Кара-Табын идет от Майки-бия. Во времена Чингиз-хана Майки-бий, живя в местности Миадак в Уральских горах, кочевал в долине реки Миасс; он Чингиз-хану возил подарки; став его спутником, ездил вместе с Чингиз-ханом на одной повозке; дали ему имя Уйшин Майки-бий. Сын Майки-бия Илек-бий, его сын Алчэ-бий, его сын – Булгаир-бий, его сын Кара-Табын-бий. Ему дали имя Кара-Газиз. Кара-Табын-бий, бросив старинные земли, переселился в долину реки Чулман. Его сын Чулман-бий родился, когда (Кара-Табын-бий) переселился сюда. Сын Чулмана Кулман, сын Кулмана – Дурмэн, сын Дурмэна – Бибэн, сын Бибэна Худайгул, его сын Худояр, его сын Давлетъяр, его сын Давлетбай, его сын Исен-хан; Исен-хан подчинился Чуртмак-хану, который был из казанских ханов (наместников). Его владением была д. Джирем. Сейчас она известна как село Чукур. Около д. Чукур находилась всем известная местность «озеро Сырган», где Исен-хан с Чуртмак-ханом состязались в стрельбе из лука по цели.

Сын Исен-хана Бырак, сын Бырака Киик, сын Киика Шариф, сын Шарифа Габдулла, сын Габдуллы (Габдес) Салих, сын Салиха (Мухамет) Гали. Гали есть сам Кииков»²². Сын Гали Гарифуллы. По всему видно, что родословная была составлена самим поэтом Гали Сокроем. В другой родословной поэта между его прапрадедом Кииком и прапрапрадедом Быраком указано имя прапрапрадеда Кучугана²³.

Из предков Гали Сокроя (Гали Кииков взял имя родной деревни как псевдоним) по историческим источникам более известен его прапрадед Шариф Кииков. Он почти полвека служил старшиной Ирэктинской волости. В связи с тем, что отдельные авторы газетных статей сознательно искажают этническое происхождение башкирского поэта Гали Сокроя, следует подчеркнуть, что никогда и ни при каких обстоятельствах во главе башкирских родовых волостей не стояли небашкиры. Тем более должность волостных старшин была тогда наследственной, ими могли быть лишь потомки родовых

старейшин или вождей-биев. Поэтому путь к этой должности был наглухо закрыт не только для представителей татар и мишарей, но и даже для башкир-чужеродцев. Поэтому приписывание Гали Сокроя к другому этносу не имеет под собой никакого основания, ибо противоречит историческим реалиям и источникам.

Шариф Кииков был одним из верных царскому правительству башкирских старшин. Во время подавления восстания 1755 г. и Крестьянской войны 1773–1775 гг. он был не только на стороне царизма, но и возглавлял карательные команды против повстанцев. Его преданность правительству и антинародная деятельность были высоко оценены Екатериной II, наградившей Шарифа Киикова серебряной и большой золотой медалями, на лицевой стороне последней был выбит профиль императрицы с надписью на обороте «Башкирский главный старшина Шариф Кииков жалован сей медалью за верность, за храбрость, за его службу. 1774 г.». Этой почести он добился благодаря ходатайству перед российским правительством одного из главных карателей подполковника И. И. Михельсона. По рекомендации последнего он удостоился чести быть принятым начальником секретных комиссий в Казани генерал-майором П. С. Потемкиным. В эти годы он добился должности главного старшины двух северных башкирских волостей (Гайнинской и Ирэктинской) и получил звание прапорщика. Тем не менее подвластные ему башкиры из 352 дворов были на стороне Е. И. Пугачева.

Он не отставал и в разбазаривании вотчинных земель ирэктинцев. Об этом можно найти сведения в «Материалах по истории Башкирской АССР» (Т. 5).

Его сыновья и внуки занимали высокие должности в башкирском обществе. Сын Нигаматулла стал юртовым старшиной во главе групп деревень, с 1825 г. – кантонным начальником 10-го башкирского кантона. В 1802 г. по получении чина 14-го класса он добился звания дворянства. В 50-х гг. XIX в. волостным старшиной был зауряд-хорунжий Дилявир Кииков.

Род Шарифа Киикова в первой половине XIX в. составлял значительную часть населения деревни. Продолжая родословную, о которой уже говорилось выше, назовем имена сыновей, внуков, правнуков и других родственников Шарифа Киикова.

У Шарифа Киикова было три сына: (Г)Абдулла, Бикташ и Нигаматулла. Поэт (Мухамет) Гали (Габдул) Салихович был внуком Абдуллы Шарипова, жившего в 1746–1828 гг. и служившего юртовым старшиной – главой нескольких башкирских деревень. Старший сын Абдуллы – Тухватулла Абдулов (1768–1842), долгие годы исполнявший должность походного старшины, в обязанность которого входили «отвод башкирской команды на Оренбургскую пограничную линию вдоль р. Урал (Яик) и привод ее обратно домой в свои жилища» (в первой половине XIX в. у башкир-казаков, как людей военного сословия, пограничная служба, т.е. охрана юго-восточных рубежей России, и участие их в войнах и походах русских войск являлись главной их повинностью-обязанностью перед государством). Старший сын Тухватуллы Гибатулла (1790–1847). У него единственный сын Хи(с)метуллы, 1826 г., и 5 дочерей. Второй сын Мухамет-гали (1793–1823). Третий Насибуллы, 1798 года рождения,

²¹ МИБ. Ч. 1. С. 370.

²² Башкирские шежере. С. 165.

²³ *Надергулов М. К.* Шежере рода Кара-Табын. Башкирские шежере. На башк. яз. Уфа, 1985.

отданный по суду в солдаты в 1840 г. Его сыновья Сафиулла, Мухаметсадык, Мухаметамин, Исмагил. Назовем имена остальных сыновей Тухватуллы: Хабибулла, Фаткулла, Шаяхмет, Шаймардан, Гаймалетдин.

Курбангали Абдулов, второй сын Абдуллы, 1780 г., к середине XIX в. был отставным есаулом. Сыновья Курбангали Файруша, 1811 г. (его дети Вильдан, Абдулханнан, Исмагил, Музафар, Хусаин), Галиулла, 1814 г. (его сыновья Шагидулла, Хабибулла), Зайнулла (1819–1847), его сын Мухаметкаюм.

Третий сын Абдуллы Абдулхалик (1787–1816) долго служил юртовым старшиной. Его сыновья Абдулхаким, 1812 г. (его дети Гайса, Садрислам, Садритдин, Садыр-иксан), Зиганша, 1814 г. (его сыновья Мифаррах, Мухаметлатип, Мухаметсадык).

Четвертый сын Абдуллы Абдулсалих (Габдесалих), живший в 1797–1849 гг. У него 6 сыновей: Мухаметфазыл, 1825 г. (его сын Мухаметсафа, 1848 г.), Мухаметгали, 1828 г. (хотя его биографы указывают 1826 г.), Мухаметрахим (1831 г.), Абдулла (1834 г.), Абдрахман (1836 г.). Мухаметзариф (1846 г.); жена поэта – Марфуга Земалитдинова, 1831 г. (биографы поэта называют другое имя ее отца – Залялитдин).

Пятый сын Абдуллы Гайнитдин, 1803 г.; его сыновья Камалитдин (1824 г., его сын Ямалитдин), Багаутдин (1826 г., его Даут, Яхья), Султанхмет (1829 г.), Абдулму-савир (1831 г.), Якуп (1833 г.), Юсуп (1835 г.), Муса (1839 г.).

Шестой сын Абдуллы Халиулла, 1815 года рождения, и младший – Зайнулла, 1819 г.

Второй сын Шарифа Киикова – Бикташ (1752–1829).

Третий сын – Нигаматулла, в 1850 г. ему было 73 года. Тогда имел 4 жены 60, 50, 40, 30 лет, от которых родилось 10 сыновей. Старший сын из них Губайдулла (1794–1840, его сыновья Арсланбек, Арсланби, Хамидулла); второй зауряд-хорунжий, помощник кантонного начальника Мухаматша, 1810 г. (его сыновья Шагибал, Нурмухамет); третий Мухаметшариф, 1815 г., урядник, служил юртовым старшиной. И далее: Давлетша, 1823 года рождения (его сын Ахметша); Султанша, 16 лет в 1850 г.; Гайнулла, 16; Ахметша, 13; Шагингарей, 11; Султангарей, 9; Тимерша, 6 лет.

Одним словом, в 1850 г. родственники Шарифа Киикова составляли четверть жителей д. Старочукурово (т.е. 11 семей, или 25% из 43 семей).

А сейчас по IX ревизии 1850 г. перечислим имена и фамилии башкир-ирэктинцев этой деревни, чтобы сегодняшние чукуровцы могли найти своих дальних и близких родственников.

1. Ярмухамет Едыгаров (1766–1838); его сын Сейфульмулюк, 1794 года рождения (его сыновья Кутлу-ахмет, Ибрагим, Фазлыахмет с сыном Хузиахметом).

2. Гузаир Едыгаров (1784–1830), сыновья Абдулманнан, Хуснумардан.

3. Его же сын Хуснутдин Гузаиров, 39 лет в 1850 г.; его дети Мухаметдин, Миннихмет, Кутлумухамет, Мухаметзариф.

4. Его же сын Абдуликсан Гузаиров, 35 лет.

5. Двоюродный брат Гузаира Ишнияз Юсупов, 52 лет; его сыновья Насретдин, Самагатулла, Назмитдин.

6. Мухаметрахим Едыгаров (1797–1837); его сыновья Рахматулла, 1803 г. (его дети Шарафислам, Шаяхитдин, Садрислам), Ахметзян, 1823 г.

7. Юлдаш Едыгаров (1751–1820).

8. Его племянник Мухаметша Ишмухаметов, 1813 г.; его сын Хайдарша.

9. Сын Юлдаша Галикей Юлдашев (1782–1840); его сын Габидулла.

10. Сын Юлдаша Азмухамет Юлдашев (1783–1840); его сыновья Мукминкул, 1809 г. (его Хамидулла, Мухамет, Хасбитдин), Хайритдин, 1831 года рождения.

11. Шамкай Сафаров (1766–1850); сыновья Маулит, 1822 г., Мухат (отдан в солдаты в 1822 г.).

12. Сын Шамкай Ибрагим Шамкаев (1794–1826); его сын Шагимурат, 1818 г.; его сын Шагивали.

13. Байрамгул Сафаров (1771–1843); его сын Файруз (1791–1845); сыновья Файруза Абдулнафик, 1812 г. (его Абдулшафик, Минигали); Абдулнасыр, 1818 г. (его Абдулбасир), Файруша, 1831 г.; Зиганша, 1832 г.; Шагимардан, 1835 г.

14. Губайдулла Шафиев, 1770 г.

15. Его сын Ахтям Губайдуллин, 1798 года рождения; его сын Ахметша, 1822 г. (его Ахмет и Мухаметшаих).

16. Худайгул Губайдуллин, 1808 г.; его сыновья Муллаяр, Гилмияр, Ахмадий, Ахмедша, Галимша.

17. Агадулла Губайдуллин, 1815 г.; сын Габдулатиф; родные братья Ахметулла, 1822 г. (его сын Ахметкалям), Сагадий, 1824 года рождения, Валиулла, 1828 г., Набиулла, 1834 г.

18. Мухаметгали Шафиев, 1799 г.; сыновья Хайритдин, Хисматулла, Галяутдин.

19. Айдыкай Абдуллин (1789–1825); сын Гумер.

20. Его же сын Хисматулла Айдыкаев (1809–1843); брат Гумер.

21. Исмагил Муртазин, 88 лет в 1850 г.; сыновья Гайса (1822–1835), Мухаметсадык (его Гайса, 2 недель).

22. Исхак Муртазин (1769–1820); сыновья Ашраф, 1804 г. (его сыновья Абдулшафик, Бадамша, Мухаметхафиз), Абдулфаварис, 1809 г. (сын Низаметдин, 1849 г.).

23. Мукмин Максютов (1772–1845); сын Каспран, 1793 г.

24. Его же сын Минлигул Мукминов, 1806 г.; сыновья Муллаяр, Абдулвахит, Муллагильды, Валиша.

25. Юмагул Максютов (1788–1821); сын Хисравшир, 1810 г. (его дети Хазиахмет, Фазулла, Гафиулла, Ширахитдин, Гайзатулла, Намитдин).

26. Юмакай Максютов, 68 лет. Сын Шагимардан (его Шаймухамет).

27. Абдрашит Сагитов (1781–1824); его сыновья Фаткулла, 1806 г. (его Нурмухамет, Валиахмет).

28. Его же сын Файзулла Абдрашитов, 1808 г. (его Хасан); родные братья Зайнулла, 1810 г., Зайнибашир, 1822 г.

29. Шагимардан Сагитов (1785–1842); его сыновья Мухамадияр, 1816 г. (его Давлетъяр, Давлетбай), Сайфутдин, 1820 г. (сын Минлишайхитдин).

30. Амир Кузязулов (1774–1825); его сыновья Рахматулла (1807–1845), Файзулла, 1812 г., Курбанай, 1814 г.

31. Идрис Апасов (1783–1835); сын Агелитдин, 1818 г.

32. Гайнулла Абдулгафаров, 1786 г.; его сыновья Сахратулла, 1814 г., (сын Сибатулла), Загидулла, 1825 г., Ахтарей, 1829 г.

33. Махмут Мавлюшев (1736–1819); сыновья Искандар Махмутов (1786–1848); сын Искандара Давлетша, 1814 г. (его Мухаметлатип, Мухаметнур); Хайрибашир Махмутов (1789–1842).

34. Афлятун Абдулманнанов (1800–1849); его брат Аюп (1813–1846), его сыновья Гиззатулла, Тохратулла.

35. Указной мулла из д. Улуаремы Уфимского уезда Мирхайдар Рахматуллин, назначенный сюда в 1848 г.²⁴

Все жители – башкиры-вотчинники, т.е. владельцы общинных земель Ирэктинской волости, кроме М. Рахматуллина.

Возвращаясь к сюжету о роде Кииковых и их этническом происхождении, отметим, что их представитель поэт Гали Сокрой вполне определенно писал, что «мы из лесных башкир» («Без урман башкорто буламыз»). Об этом же не раз говорил его сын Гарифулла Кииков (1861–1918), ставший известным поэтом, просветителем и ученым. Вот его слова: «Наш башкирский род...» [«Безнең башкорт токомо токон (тыйнак) ғына халык. Шулай булһалар за, укыуға бик сиркәмдәр (булдыклылар)»]. Писал он о пренебрежительном, высокомерном отношении некоторых к его родному языку:

Бер аз әбйәт (бәйеттәр) укыр булһам,
Теле башкорт, нәдәр (ярлы), тизәр;
Баһынкы, сабыр итер булһам,
Тәкәбберлек итер, тизәр...
Һөйләшмәй тик торор булһам,
Тиләр: был жаһил (назан) имеш;
Нисә йылдар мөзариста (мәзрәсәләрзә)
Ғүмер заиғ итер, тизәр²⁵.

И, наконец, правнук (*бүлә*) поэта Гали Сокроя, житель Свердловской области Рашит Галиакбарович Ахун (Ахунъян – старший сын Гали) в своем стихотворении «Слушаю тебя, родная Уфа»²⁶ вносит определенную ясность в этот вопрос:

Тынлайым һине, Өфөм, көн дә иртән,
Курай мондарыңды мин тотам.
Башкортмондоң илаһи көй-йырҙарын
Тулкындарзан эзләп мин йотам.
Тынлап йырҙарыңды шатланамын,
Канатлы кош кеүек дөртләнәм,
Курайына кушылып йырлай-йырлай
Йәш сағымда кеүек шөпләнәм.
Мондарыңда миңә йөшлегем,
Тыуған илем, уның шатлығы.
Башкортостанымдың гүзәллеге,
Уның мәңге һүнмәс сафлығы.
Тынлайым һине, Өфөм – Мәккәм миңен,
Курай мондарыңды мин тотам.

²⁴ ЦГИА РБ. Ф. 138. Оп. 2. Д. 161 (1816 г.), 557 (1834 г.), 554-Б, 641 (1850 г.).

²⁵ *Надергулов М.* Сын поэта. Йәшлек. 6 февраля 1992 г.; Гарифулла – сын поэта. Башкортостан. 17 июля 1993 г.

²⁶ *Надергулов М.* Правнук поэта. Башкортостан. 18 мая 1993 г.

Хәйерле көн һинә, тыуған төйәк,
Яңы йырҙарыңды мин көтәм.

Просветителя Гарифуллу Киикова заботит будущее его народа. Его слова и мысли о судьбе родного народа звучат и сегодня актуально.

Кәрзәшлекте танымаһак,
Халкыбызды һөймөһәк,
Бауы өзөлгән тәсбиһ
Кеүек таралырбыз, дуһтарым.
«Бүленгәнде бүре ашар,
Айырылғанды айыу ашар», –
Тигәндәр боронғолар –
Бик дөрөстөр, дуһтарым...
Милләт өсөн кайғырған,
Ил эшен алдан куйған
Халыктар алға киткән,
Без калғанбыз, дуһтарым...²⁷

Завершая очерк о Старочукурово, хотелось бы привести некоторый цифровой материал о хозяйстве сельчан. В 1842 г. на 219 башкир-чукуровцев (численность их здесь и в дальнейшем дается по VIII ревизии 1834 г.) сеяли 840 пудов озимого и 848 пудов ярового хлеба, т.е. по 7,7 пуда на каждого. Тогда они имели 5 водяных мельниц (в 1870 г. их 3). На 1 двор из 42 приходилось лошадей – 2,3 (всего 98), коров – 2,6 (всего 110), овец – 3,4 (всего 144), коз – 0,8 (всего 36 голов)²⁸. На всю деревню имели 32 улья и 25 бортей.

Мусульманам принадлежала мечеть и школа при ней.

В начале XX в. деревня имела одноклассное земское училище из 4 отделений. В 1908 г. в первом отделении обучались 4 мальчика, 1 девочка, во втором – 2 девочки, в третьем-четвертом отделениях – 3 мальчика и 2 девочки, всего в нем занимались 7 мальчиков и 5 девочек. В тот год приняли 3 мальчиков и девочку. 1 мальчик выбыл. К концу учебного года обучались 9 мальчиков и 6 девочек, из них в следующие отделения были переведены 6 мальчиков и 3 девочки. 2 девочки окончили курс обучения²⁹. Остальные были оставлены на второй год обучения.

Само название д. **Новочукурово** подсказывает свое происхождение. Она была основана выходцами из коренной д. Чукурово между 1776–1795 гг., поскольку до 1775 г. ее еще не было, а V ревизия 1795 г. зафиксировала ее как деревню, состоящую из 8 дворов с 20 мужчинами и 18 женщинами. Все жители были башкирами-вотчинниками. И в дальнейшем сохраняется однонациональное население. Так, в 1811 г. было 39, в 1816 г. – 45, в 1834 г. – 87, в 1850 г. – 105, в 1859 г. – 171, в 1870 г. – 206, в 1920 г. – 482 башкира.

В 1842 г. на 87 башкир было засеяно по 168 пудов озимого и ярового хлеба, т.е. по 1,9 пуда на человека. Молоть

²⁷ *Надергулов М.* Гарифулла – сын поэта.

²⁸ РГВИА. Ф. 414. Д. 349. И в последующем по остальным населенным пунктам о поголовье скота см. это дело.

²⁹ Хозяйственно-статистический обзор Уфимской губернии за 1908 год. Уфа, 1909. Раздел «Народное образование за 1908–1909 учебный год». С. 100–101.

хлеб жители новой деревни ездили в коренное селение. На каждый из 16 дворов приходилось лошадей по 1,8, коров — по 5, овец — по 3,9, коз — по 0,3. Кто-то из жителей занимался пчеловодством (5 ульев) и бортничеством (5 бортей).

В 1870 г. зафиксирована мечеть.

Из коренного поселения Старочукурово выделилась часть жителей и основала д. **Новые Иракты** или **Чукур**. Это произошло в начале XX столетия. Перепись 1920 г. зафиксировала 161 башкира при 34 дворах.

Д. **Аксаитово** (название от антропонима) по непонятным нам причинам не учтена V ревизией, хотя достоверно известно, что в годы Крестьянской войны 1773–1775 гг. из числа жителей этой деревни, принадлежавшей Ирэктинской волости, были и пугачевцы. Среди них, кроме башкир, было и 4 ясачных татарина. По VIII ревизии 1834 г. здесь проживали 4 двора тептярей из 22 мужчин и 20 женщин. Предки их были приняты сюда по указу Уфимской провинциальной канцелярии от 24 июня 1747 г. Вышеупомянутые 4 ясачных татарина-пугачевца, выходит, перешли в сословие тептярей, т.е. они вышли не только из своей общины (коллектива деревни — места их выхода), но и из своего сословия, в данном случае из ясачного. Они приняли на себя все права и обязанности нового — тептярского — сословия. Тептяри из татар проживали в Аксаитово «с башкирцами ... неотдельно сплошь». Деревня возникла задолго до этой указанной даты³⁰.

Назовем имена четырех семей тептярей из татар по ревизии 1834 г.

1. 53-летний Абдрахман Кантуганов, его братья 50-летний Абдрахим (его сын Зайнагабдин, 2 лет), 36-летний Байра(м)гул.

2. Ибрагим Мусин (1749–1832); его сыновья Хисаметдин, 55 лет, Нигматулла, 43 лет (его сыновья Зайнулла, Ахметулла); их братья Галиулла, 35 лет (его дети Фазулла, 4 лет, Валиулла, 7 лет); Валиятмухамет, 30 лет; Галиша, 21 года (его сын Габдулшафик).

3. Рафик Мусин (1772–1819); сын Ардуван, 19 лет.

4. Курмангалий Рафиков, 39 лет; сыновья Мухамет-амин, 9 лет, Сафаргалий, 3 лет, Мухаметрахим, 2 лет; Фахритдин Рафиков, 53 лет (сыновья Мухаметсадык, 21 года, Давлетбай, 3 лет). Остальные — женская половина их семей.

О развитии деревни имеются итоги ревизий. В 1811 г. в 41 дворе показано 123 башкира (женщин VI ревизия не учитывала). По VIII ревизии отмечено 136 башкир и 147 башкирок. Количество тептярей указано выше: 42 человека, или 14,8% всех жителей. В 1850 г. башкир насчитывалось 280, в 1859 г. — 254 человека. Разницу в 26 человек между ревизиями можно объяснить возникновением д. Чургулды, куда в 1843 г. переехало 8 семей. В дальнейшем их переезды сюда продолжались. 503 человека показано в 1870 г. Причем все отнесены к тептярскому сословию, что не соответствует действительности. В 1920 г. зафиксировано 1454 человека без определения их национальной принадлежности. Было 293 двора. Тогда деревня находилась в составе Уральской области. Через

5 лет показали лишь общее количество домохозяев — дворов (234).

Имеется в документах глухое упоминание о том, что аксаитовцы-ирэктинцы проживали на вотчинной земле другой башкирской волости — Уранской (ЦГИА РБ. Ф. 172. Оп. 1. Д. 70).

Несколько слов о занятиях аксаитовцев. В 1842 г. на каждого из 283 человек было засеяно по 3,4 пуда озимого и по 3,9 пуда ярового хлеба. Если у них в это время еще не было мельницы, то она зафиксирована в 1870 г. Тогда же на каждый из 52 дворов приходилось лошадей — по 2,1, коров — по 2,8, овец — по 2, коз — по 1,7. Деревне принадлежало 10 ульев и 5 бортей.

Мечеть известна с начала XIX в. В 70-х гг. того же столетия в 90-дворном поселении действовали 2 «училища», т.е. 2 школы-мектебе при мечети.

Источники дают противоречивую информацию по ранней истории д. **Маматаево**. В Осинской дороге в 1762 г. III ревизия зафиксировала д. Маматово при одноименной речке. Она попала в список деревень, где проживали тептяри или татары. Здесь взяли на учет 14 душ татар м.п. В том списке перечисляются поселения по р. Барда, как, например, Бардабаш, Барда, по р. Тулва — Султанаево, по р. Ермей — Танып³¹. В другом списке сел за 1834 г. в составе 8-й юрты 1-го башкирского кантона, расположенного на территории Осинского уезда, оговорено, что среди сел, перечисленных из Бирского уезда в Осинский, наряду с дд. Старо- и Новокайпаново имеется и Маматаево (67 башкир и 23 тептяря). Если из них первые относились к Кайпановой тюбе Кыр-Таныпской волости, то последняя находилась в составе Ирэктинской. Жившие с башкирами тептяри имели на руках указ от 24 июня 1774 г. о вселении сюда. Таким образом, следует думать, что речь идет об одной и той же деревне³². Затем военные топографы в 1841 г. объездили и описали башкирские и другие поселения. В их материалах эта деревня в Осинской дороге уже отсутствует. То же самое видим и в «Ведомостях о посеве хлеба по Башкиро-мещерякскому войску за 1842 год», т.е. по 8-й юрте 1-го башкирского кантона д. Маматаево нет среди других сел³³. Значит, д. Маматаево была возвращена в ведение Бирского уезда. В 1816 г. на территории Ирэктинской волости было две деревни: Маматаево и Новомаматаево (здесь имелось 10 дворов с 27 башкирами м.п.). Дан и ориентир расположения последней — р. Будум³⁴. Относительно времени основания **Новомаматаево** сказано, что она возникла после Генерального межевания земель уезда — т.е. между 1811 и 1816 гг. VI ревизия 1811 г. ее не зафиксировала, потому что новой деревни еще не было. Зато она попала на учет очередной ревизии — VII по счету. Само ее название свидетельствует о том, что жители коренной деревни основали новую. В последующем продолжали учитывать обе деревни в отдельности, как, например,

³¹ РГАДА. Ф. 350. Оп. 2. Д. 3791. Л. 760–763. Приношу свою благодарность кандидату исторических наук Р. Н. Рахимову за предоставленную возможность воспользоваться материалами названного архива.

³² ЮАС. Вып. 2. С. 201.

³³ ЦГИА РБ. Ф. 2. Оп. 1. Д. 4873. Л. 140.

³⁴ Там же. Д. 1755. Л. 246.

³⁰ Малоизученные источники по истории Башкирии. С. 154.

в 1834 г., когда д. Маматаево в составе 1-го башкирского кантона состояла из 67 жителей, а другая, имеющая 52 жителя, находилась в ведении 10-го башкирского кантона, расположенного в Бирском уезде. Дальнейший учет фиксирует только одну деревню, находящуюся при р. Будум, недалеко от дд. Старо- и Новокайпаново. В 1859 г. в ней в 55 дворах проживал 261 человек. В 1870 г. показали количество дворов на 10 меньше, но жителей — на 26 человек больше. Всех жителей ошибочно отнесли к мишарям, хотя они раньше здесь вообще не были зафиксированы, и тептярям. В 1920 г. численность жителей дошла до 477 человек (94 двора). По этническому происхождению все башкиры.

Маматаевцы занимались земледелием: в 1842 г. на каждого из 52 башкир (по другим сословиям нет данных) было засеяно по 12,5 пуда ярового и озимого хлеба. Военные топографы в начале 40-х гг. XIX в. показали две одноименные деревни, отстоящие друг от друга в одной версте. Находились от Бирска 1-я в 110 верстах, 2-я — в 111 верстах. В первой из них жили татары и тептяри в 4 дворах (24 человека), во второй — башкиры (52 человека при 13 дворах). Татары и тептяри владели 18 лошадьми, 27 коровами, 7 овцами, башкиры — 28 конями, 50 коровами, 10 овцами, 5 козами.

Была мечеть с конфессиональной школой («училище»).

Несколько слов о названии деревни. Оно, по-видимому, тесно связано с именем ирэктинца Мамета (Мамат, деревню раньше называли Маметево, Маметеево) Кузаева, после смерти которого его вотчину с бортевыми деревьями насильно захватил одновотчинник Смаил Темиркутов; против его неправого действия выступили родственники покойного Токайка Чурин Тт , Уразайка Яппаров О , Иштерьячка Карзяев Тт , платившие за ту вотчину казенный ясак в объеме 18 куниц. По этому поводу в самом конце XVII в. они обратились с прошением к царям Петру и Ивану Алексеевичам³⁵.

Д. **Ильметово** при р. Саугушты (Суягушты) возникла между 1795 и 1811 гг. V ревизия не зафиксировала ее, поскольку деревни еще не было. А вот VII ревизия 1816 г. показала ее 28-дворной с 85 башкирами-вотчинниками м.п. В 1834 г. их было 126 душ. Женщин насчитывалось 102 души. IX ревизия 1850 г. взяла на учет 141 мужчину и 154 женщины при 37 дворах. Из них 3 семьи переехали во вновь возникшую д. Чургулды. Тогда же в ней имелась мечеть. 196 мужчин и 207 женщин при 65 дворах отметила X ревизия 1859 г. 208 мужчин и 201 женщина (73 двора) было в 1870 г. Советская перепись 1920 г. показала 565 башкир при 113 дворах.

Название деревни происходит от антропонима — имени ирэктинца, владельца общинных земель волости.

В 1842 г. на 228 башкир было посеяно 840 пудов озимого и 1024 пуда ярового хлеба, т.е. по 8,2 пуда на каждого из жителей. В 70-х гг. XIX в. была мельница. Каждый из 40 дворов владел лошадьми по 2,9, коровами — по 3,4, овцами — по 2,7, козами — по 0,6.

На всю деревню приходилось лишь 14 ульев и 19 бортей.

При мечети функционировало 2 «училища», т.е. начальные религиозные школы.

Два одноименных поселения — **Верхне-** и **Нижнекудашево** — при р. Кудаш имели однонациональное население. В 1738 г. была одна деревня под этим названием. В документе о подавлении башкирского восстания говорится о развернувшемся народном движении в Уранской, Балыкчинской и Ирэктинской волостях. Башкир Мусала Чапаров из д. Кудашево возглавлял отряд из 480 повстанцев³⁶. Но в 1795 г. уже показаны две деревни: Верхнекудашево с 21 башкирским двором (148 человек) и Нижнекудашево из 20 дворов с 154 жителями. В 1816 г. в первой из них был 241 человек (39 домов), во второй — 167 жителей при 29 дворах. 331 человек в Верхне- и 253 сельчанина в Нижнекудашево фиксировано в 1834 г. IX ревизия в 1850 г. взяла на учет в первой деревне 367, во второй — 347 человек. При этом отмечены выезды 5 семей нижнекудашевцев в новую д. Чургулды. Все — вотчинники из башкир. 580 человек в Верхнекудашево (96 дворов), 491 житель в Нижнекудашево (76 домов) отметили в 1870 г. Причем жители обоих поселений ошибочно были отнесены к мешерьякам. В 196 домах в 1920 г. проживали 1045 башкир в Верхней деревне, в 180 дворах — 910 вотчинников в Нижнем поселении. Все из числа владельцев общинных земель.

В 1842 г. по д. Верхнекудашево на 336 башкир засеяли 840 пудов озимого и 1040 пудов ярового хлеба (на одного — по 5,6 пуда), по д. Нижнекудашево на 264 человека — 840 пудов озимого и 976 пудов ярового хлеба (по 6,9 пуда на каждого). В Верхнекудашево имели 3, с 1870 г. — 4 мельницы. Тогда же по Верхней деревне каждому из 52 дворов принадлежало лошадей — по 2,7, коров — по 3,1, овец — по 2,6, коз — по 1,7; по Нижней деревне на 50 дворов приходилось лошадей — по 2,4, коров — по 3, овец — по 2,8, коз — по 1,5.

Отдельные хозяйства занимались пчеловодством. В Верхнекудашево на всю деревню имели 16 ульев и 15 бортей, в Нижнекудашево — по 6 ульев и бортей.

По сведениям 1834 и 1870 гг. мусульманам двух деревень принадлежало по одной мечети и по одной конфессиональной школе.

В Нижнекудашево работало министерское одноклассное училище, состоящее из 4 отделений. В 1908 г. в нем обучалось 11, в конце 1908—1909 учебного года — 20 учеников, из них 16 переведено в следующие отделения, 3 оставлено повторно в 1-м отделении, 1 — в 3-м отделении³⁷.

Из двух деревень в начале XX в. образовался выселок, переросший в д. **Новокудашево**. Она состояла из 30 дворов. В них в 1920 г. проживал 141 башкир.

Из новых деревень, возникших после Генерального межевания земель Ирэктинской волости Бирского уезда, было поселение **Зиримзи** при одноименной речке. Оно было основано между 1811 и 1815 гг., так как попало в ревизские материалы только в 1816 г. Тогда д. Зиримзи состояла из 8 домов с 29 мужчинами и 26 женщинами. Все

³⁶ МИБ. Ч. 1. С. 370.

³⁷ Хозяйственно-статистический обзор Уфимской губернии за 1908 год.

³⁵ РГАДА. Ф. 1173. Оп. 1. Д. 285. Л. 1.

из башкир-вотчинников. Через 18 лет названные цифры возросли: первая на 8, вторая на 10. В 1850 г. в 12 дворах проживало 96 вотчинников. 115 башкир при 19 домах показала X ревизия 1859 г. В 1870 г. 20-дворная деревня имела 111 жителей. Все ошибочно названы мешчеряками. 317 башкир (68 дворов) взято на учет переписью 1920 г.

В 1842 г. на каждого из 73 вотчинников засеяли 6,7 пуда хлеба (всего 168 пудов озимого и 320 пудов ярового хлеба). На каждый из 15 дворов приходилось лошадей — по 2,3, коров — по 2,6, овец — по 2,7 и коз — по 2,1.

После VIII ревизии возникло поселение башкир-вотчинников **Чургулды** при одноименной речке. В 1834 г. из д. Аксаитово в бассейн р. Чургулды переехали 18 башкир и основали деревню. Затем в 1841 г. сюда же по распоряжению губернских властей было переселено еще 8 мужчин из Аксаитово, 4 мужчины из Нижнекудашево, 5 мужчин из д. Ильметово. Через 2 года из Аксаитово переехало сюда еще 8, из Нижнекудашево — 5, из Ильметово — 3 семьи. В итоге к 1850 г. новая д. Чургулды состояла из 16 дворов, где проживали 49 мужчин и 51 женщина. Все из числа башкир-вотчинников Ирэктинской волости³⁸. Эта деревня вошла в состав 18-й юрты башкирского кантона. 158 башкир при 28 дворах было в 1870 г. Они ошибочно названы тептярями, хотя по источникам их там не было.

* * *

В составе 18-й юрты 10-го башкирского кантона находились дд. Старокайпаново, Булегарт-Кайпаново, Новокайпаново и Кальтыево нынешнего Татышлинского района. Остальные села этой юрты сегодня относятся к Аскинскому и Балтачевскому районам. Интересно отметить, что часть дд. Старокайпаново и Новокайпаново целиком находились в подчинении 8-й юрты 1-го башкирского кантона, расположенного в Осинском уезде Пермской губернии. К началу 40-х гг. XIX в. они были возращены 18-й юрте 10-го башкирского кантона.

Все вышеназванные деревни относились к Кыр-Таныпской волости, которая подразделялась на тубы Кайпан и Казанчи*. В то же время, по Р. Г. Кузееву, кайпан и казанчи представляли вполне самостоятельные роды, связанные с таныпцами лишь участием во владении общей вотчиной, но не происхождением. По его же мнению, кайпанцы и казанчинцы, генетически тесно связанные с кипчаками, заняли территорию на севере Башкортостана на три столетия позже таныпцев, т.е. в XV в.³⁹

Вотчинные земли башкир Кыр-Таныпской волости находились в Бирском уезде Оренбургской и в Осинском (по рр. Тулва, Барда, Кугарчинка)**, Красноуфимском уездах Пермской губернии. Кайпановой тубе Кыр-Таныпской волости по итогам Генерального межевания

земель в начале XIX в. принадлежало 36245 десятин угодий, в т.ч. под пашней было 3961, под покосами — 2078, под лесом — 29268 десятин, неудобными угодьями считались 822 десятины. Все эти земли находились по VII ревизии в собственности 257 башкир-вотчинников м.п. (по VIII — 478 душ). На их земле находились припущенники: 23 мишаря и 334 тептяря м.п.⁴⁰

В связи с переселением в Башкортостан крестьян из Поволжья и Среднего Урала у волостей возникла острая необходимость закрепить за собой земельные вотчины, которыми они владели. Так поступили и башкиры Кыр-Таныпской волости, получившие жалованные грамоты от русских царей о подтверждении их прав на заселяемые ими земли. В 1654, 1674, 1695, 1696, 1698 и 1745 гг. они получили такие грамоты⁴¹. Приводим копию текста такой грамоты, полученной вотчинниками четырех дорог (Казанской, Осинской, Сибирской и Ногайской), представленную во время Генерального межевания земель башкирами Кыр-Таныпской волости в качестве основного документа на владение вотчиной, на территории которой они были расселены. «С жалованной 7203⁴² года... сентября грамоты от великих государей Иоанна и Петра Алексеевичей на Уфу ближнему стольнику и воеводе Дмитрию Николаевичу Головину... били челом Уфимскаго уезда* Осинской, Казанской, Сибирской, Ногайской дорог башкирцы тарханы и ясашные Тляшка Бегеняшев, Кармалка Бекбов, Ишейка Ишкильдин, Кульширка Кильмяков с товарищи, наши де великих государей жалованные вотчины за ними в Уфимском уезде леса, рыбные ловли, бобровые гоны и звериные ловли и всякия угодья наши и великих государей жалованными вотчинами истари пращурь и прадеды и отцы их владели по своим урочищам и тамгам, и они тако ж владеют по родству по прежним урочищам и скаске их старинные вотчины у прадедов и у дедов и отцов их письменных крепостей нет, кроме ясашной книги, по чему платят в нашу великих государей казну кунишной и лисий ясак и медвяной оброк, а не в давних годах на тех их старинных вотчинах и во всяких угодьях поселились пришлые руския люди и татара, чуваша, пришед ис Казанскаго, ис Тобольскаго и ис Кунгурскаго уездов и из Соловарнаго города и те пришлыя руския люди и татара и чуваша и черемиса и вотяки в те их старинных вотчинах многими деревни поселились, пашни распахали и сено косят, лесного рубят, которяя деревья годились бы им на бортныя деревья и меченныя порубили и оттого из многолюдства в вотчинах их всякой зверь лось и медведи, лисицы и куницы и белки отошли и бобровыя ляжи запустели и им зверя бить и рыбу ловить и конских стад и скотины выпускать стало негде и нашего государя есаку и всяких податей платить стало им нечем, а ныне тако ж приходят и многия люди в вотчинах их во всяких угодьях и на последних их местах и их теснят и разоряют и им, кроме тех старинных вотчин нашего великого государя ясаку ... вотчины рыбныя ловли берут себе на оброк и оброчат во всяких горо-

³⁸ ЦГИА РБ. Ф. 138. Оп. 2. Д. 641 (1850 г.); Ф. 172. Оп. 1. Д. 7.

* Территория Казанчиной тубы и д. Старые Казанчи находятся в составе Аскинского района Башкортостана.

³⁹ Кузеев Р. Г. Происхождение башкирского народа. С. 332, 366.

** МИБ. Т. 4. Ч. 1. С. 168.

⁴⁰ ЦГИА РБ. Ф. 2. Оп. 1. Д. 1506. Л. 87.

⁴¹ РГАДА. Ф. 1324. Оп. 1. Д. 2247.

⁴² 7203 — 5508 = 1695 г.

* Уфимский уезд возник с построением г. Уфа в конце XVI в. и охватывал всю территорию Исторической Башкирии.

дах, где кто живет, и приписывают к казне и к Тобольску и к Кунгуру и Соликамской, городу Уфе, а взяв те их рыбные ловли себе на оброк и отдают из оброку, хотя теми их вотчинами вечно завладеть и тем их разоряют и убычат и вотчины их пустошат, да били челом они на Москве в приказе Казанского дворца и на Уфе, иных городов служилые и ясашные люди татара и чуваша свозят на Уфе наших великих государей грамоты, а на Уфе берут владения памяти будто у них в Уфимском уезде (имеются) порозжее дикое поле, и, чтоб отдать им в службу из ясака, а у них де в Уфимском уезде диких поль и порозжих земель нет, а в летнее время у них в тех своих вотчинах и угодьях на полянах кочуют с женами и з детьми и конскими стадами и из тех кочевьев они, пришлые люди, их теснят и изобижают и кочевать не дают, а у них де в тех их вотчинах на полянках и около угодьев конския стада ходят в зимнее время и великим государем пожаловати от них не велеть впредь пришлым русским людям и татарам, и чувашам, и черемисам в Уфимском уезде в вотчинах их земли и санных покосов и всяких угодьев и рыбных ловель на откуп и на оброк давать и их теснить и впредь и с приказа Казанского дворца на те их вотчины, что называют порозжими землями, наших великих государей грамот отпускать и велити б тем в приказе Казанского дворца указ записать, чтоб им от теснения пришлых людей и до столь в конец не разорится и наших великих государей служб и ясаку и всяких податей и не отбыть и конские их стада и животины с голоду не померла и о том дати б им наших великих государей грамоту и как к тебе наших великих государей грамота придет и ты б их угодей и земель руским и (другим) пришлым людям в оброк и в тягла, и в службу отдавать не велел.

Писан на Москве лета 7203 года сентября ... в день»⁴³.

Коренным поселением башкир Кайпановой тюбы была д. **Кайпаново**, расположенная при р. Будум. Название села — от антропонима; однако опубликованные и выявленные в архивах источники хранят о нем молчание.

Кайпаново впервые упоминается в источниках за 1703 г., когда башкир-кайпановец Янчура Янгильдин усыновил удмурта Янбета Яныкаева из д. Татышлы (эта поступная запись послужила впоследствии основанием для поселения удмуртов в Татышлах и владения башкирскими землями как своими)⁴⁴. В 1710 г. башкир этой деревни Кульмет Туйчибаев тоже «поступился башкирцу д. Сараш Гайнинской волости Осинской дороги Муразмету Азменеву вотчиною деда своего». Последний получил право вотчинника на владение по вытьем деда кайпановца с условием «всякие подати платить нам (т.е. башкирам д. Кайпаново) вопче»⁴⁵.

Одним словом, ранняя история Кайпаново уходит в глубь XVII в. Время выделения части кайпановцев в такие отдельные новые поселения, как Ново- и Булегарт-Кайпаново, не известно.

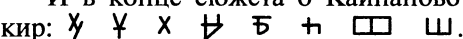
В 1758 г. было две деревни Старо- и Новокайпаново. В 1795 г. все три деревни зафиксированы V ревизией.

Тогда коренная деревня называлась Старокайпаново. Она имела 38 дворов с 55 мужчинами и 50 женщинами. Здесь проживали и тептяри, обосновавшиеся по указу Уфимской провинциальной канцелярии от 24 июня 1747 г. Всего их было к 1834 г. 4 мужчины и 2 женщины⁴⁶. В дальнейшем тептяри по этой деревне не учитывались в связи с переходом в дд. Ново- и Булегарт-Кайпаново. В 1834 г. в Старокайпаново в 30 дворах проживали 113 башкир в составе 10-го кантона и 164 башкира в подчинении 1-го башкантона. К 1850 г. дворов стало 60, а жителей — 346 человек. По X ревизии 430 человек проживали в 80 дворах. Все — вотчинники. 1870 г. показал деревню «мещеряжской», хотя там не было ни единого мишаря. Всех жителей насчитывалось 420 человек при 84 дворах. 765 башкир и 154 их дома взяты на учет в 1920 г.

Несколько цифр о хозяйстве кайпановцев. В 1842 г. башкирами (277 человек) было засеяно 960 пудов озимого и 1176 пудов ярового хлеба, что составляет 7,7 пуда на одного человека. Кайпановцы и в конце XVIII в. занимались главным образом хлебопашеством, что отмечено в год проведения V ревизии. На каждый двор приходилось лошадей — по 3,8, коров — по 4,6, овец — 2,7, коз — по 1.

В начале XX в. на учет взята мечеть.

Житель д. Кайпаново башкир Аладин Бектуганов в чине атамана возглавлял в годы пугачевского движения повстанческий отряд из 400, временами из 1000 человек. Его отряд вместе с другими пугачевцами действовал в бассейне р. Танып и под Бирском, где участвовал в сражении с карателями⁴⁷. Впоследствии он был пойман верным царизму старшиной Ирэктинской волости Шарипом Кииковым и выдан властям.

И в конце сюжета о Кайпаново дадим тамги башкир: 

Булегарт-Кайпаново — поселение башкир-вотчинников, принимавших к себе мишарей «з давних лет без документов из оброков»⁴⁸. Они могли быть приняты между IV и V ревизиями (1783–1795 гг.), так как были учтены последней в XVIII в. ревизией. Их тогда насчитывалось 24 мужчины и 18 женщин при 14 дворах. В 1798–1865 гг. они вошли в состав 8-й юрты 4-го мишарского кантона, расположенного в Бирском уезде Оренбургской губернии. В 1811 г. было 20, в 1816 г. — 23, в 1834 г. — 37 мишарей-мужчин⁴⁹. В дальнейших переписях мишари и башкиры учитывались вместе. В 1795 г. башкир насчитывалось 147 человек при 32 дворах. В 1812 г. из разных деревень Гайнинской волости Осинского уезда Пермской губернии сюда было перечислено 35 башкирских семей. Всего башкирского населения из Кайпановой тюбы и Гайнинской волости в данной деревне было 165 мужчин и 178 женщин⁵⁰. Дворов — 65. По X ревизии всех жителей — башкир и мишарей — при 79 дворах было 426 человек. 490 человек и 84 двора показали в 1870 г. Причем башкиры (389 человек) ошибочно отнесены

⁴⁶ ЮАС. Вып. 2. С. 154.

⁴⁷ Крестьянская война 1773–1775 гг. на территории Башкирии. С. 228, 252, 263, 380 — 381, 403, 410; *Исламшин Р.* Аладин Биктуганов. Кто он? Башкортостан. 11 августа 1990 г.

⁴⁸ ЦГИА РБ. Ф. 2. Оп. 1. Д. 1755. Л. 252.

⁴⁹ Там же. Ф. 138. Оп. 2. Д. 93, 407-а; ЮАС. Вып. 2. С. 332.

⁵⁰ Там же. Ф. 142. Оп. 1. Д. 123.

⁴³ РГАДА. Ф. 1324. Оп. 1. Д. 2274. Л. 19–20 об.

⁴⁴ Там же. Л. 61; ЦГИА РБ. Ф. 2. Оп. 1. Д. 4816. Л. 6.

⁴⁵ МИБ. Т. 3. С. 68.

к мишарям, а мишари (111 человек) — к тептярям (последних здесь не было). Перепись 1920 г. правильно относит население деревни к башкирам и мишарям; всех насчитывалось 908 человек при 182 дворах.

Название деревни объясняют следующим образом: Булегарт от названия местности Булегарт — «залесное», а Кайпан — от антропонима⁵¹. В XIX в. она была известна сначала как Новокайпаново, затем Большой Кайпан, а сегодня — Буль-Кайпаново.

Несколько данных о занятиях башкир (по мишарям нет сведений). В 1842 г. на 343 человека было засеяно 2040 пудов озимого и 2280 пудов ярового хлеба, т.е. по 12,6 пуда на каждого жителя. Каждый из 65 дворов имел лошадей по 1,4, коров — по 1,6, овец — по 1,4, коз — по 0,6.

Занимались и пчеловодством (23 улья и 2 борти было к 1842 г.).

В 1842 и 1870 гг. показаны 2 мечети, в последнем случае упоминается «училище» при мечетях. В 1816 г. была одна «ветхая мечеть».

Здесь жил юртовой старшина 18-й юрты Рахматулла Кансуяров. Булегартец Зайнибашир Бакиев сын Илипеев, 1793 г., к 1842 г. успел побывать 5 раз на Оренбургской линейной службе по р. Урал. Его сыновья Тайравитдин, Шагабутдин, Шавалей.

Д. **Новокайпаново** возникла как поселение башкир-вотчинников и впервые упоминается в документе за 1758 г.⁵² В 1795 г. здесь в 20 домах проживало 75 человек.

В 1816 г. их было 69, в 1834 г. — 101, в 1859 г. — 302, в 1870 г. — 382, в 1820 г. — 501 башкир. Как видно, относительно национальности жителей новой деревни единодушны все ревизии и переписи.

При мечети действовало «училище» (1870 г.).

В 1846 г. часть башкир-вотчинников из дд. Старокайпаново и Булегарт-Кайпаново при р. Солдово на своей собственной вотчинной земле создала д. Солдово (Салдау)⁵³. Сегодня она называется Старосолдово. В 1850 г. имела 15 домов, где жили 32 мужчины и 45 женщин. Через 9 лет X ревизия учла 17 дворов и 111 вотчинников. В 1870 г. численность их сократилась до 87, дворов насчитывалось 18. Это объясняется выделением части жителей и основанием **Малосолодово**. 213 башкир при 43 дворах отмечает перепись 1920 г. в коренной деревне, 68 башкир и 13 домов — в Новосолодово, расположенной в 4 верстах от первой вдоль железной дороги. Сегодня она в составе Пермской области.

Д. **Кальтяево** находится при одноименной речке. Она относится, как и предыдущие поселения, к Кайпановой тюбе Кыр-Таныпской волости. В 1795 г. здесь зафиксировано 22 мужчины и 38 женщин. Все — вотчинники. Малочисленность населения свидетельствует о недавнем основании деревни. В одном документе говорится, что «башкиры этой деревни перешли сюда из разных мест»⁵⁴. Однако все принадлежали к Кайпановой тюбе. Следовательно, только кайпановцы разных сел могли создать это новое поселение. В 1811 г. взято на учет 62 мужчины,

в 1816 г. — 67, в 1834 г. — 185, в 1859 г. — 236, в 1870 г. — 287, в 1920 г. — 766 башкир. В двух верстах от коренной деревни возник выселок под названием **Нижнекальтяево**. Первая стала называться Верхнекальтяево. В 1925 г. выселок стал поселком из 18 дворов башкир.

В 1842 г. 185 башкир засеяли 320 пудов озимого и 766 пудов ярового хлеба, т.е. по 6,3 пуда на человека. Тогда имели 2, в 1870 г. — 3 мельницы. Каждому из 36 дворов принадлежало лошадей — по 2, коров — по 3, овец — по 2,1, коз — по 2,3.

Отдельные хозяйства занимались и пчеловодством. В их руках насчитывалось до 25 ульев и 15 бортей.

С начала XIX в. действовала мечеть, в 1870 г. упоминается «училище» при ней.

Кальтяевцы при р. Шардак в середине XIX в. основали д. **Чишмы**⁵⁵, затем называли, как и речку, **Шардак-Чишма**, сегодня Старый Шардак.

В 1859 г. д. Шардак-Чишма состояла из 17 дворов с 80 жителями. 97 человек при 17 дворах отметили в той же деревне в 1870 г. Перепись 1920 г. показала д. Старый Шардак с 54 дворами (310 башкир) и **Новый Шардак** с 25 дворами (133 башкира).

А теперь очередь дошла и до сел Урман-Гарейской волости. О волости речь уже шла, когда говорили о поселениях Краснокамского района. Только отметим, что соотношение вотчинников (890 душ м.п.) и припущенников (512 душ м.п. тептярей) к 1816 г. было 1,7 : 0,6⁵⁶. К этой волости относились коренные поселения Шулганово, Кашкаково и Акбулатово.

Д. **Шулганово** при рр. Степной Гарей и Юрмияз в 1795 г. состояла из 22 дворов с 86 жителями из башкир-вотчинников. В 1816 г. дворов было 25, жителей — 91 душа м.п. 291 башкира при 53 дворах показала VIII ревизия 1834 г. В шести семьях была представлена полигамная форма брака, что составляет 11,3% всех семей⁵⁷. В 1859 г. насчитывалось 567 башкир (92 дома). 297 мужчин и 280 женщин при 100 дворах отмечено в 1870 г. Советская перепись 1920 г. взяла на учет 1278 башкир при 253 дворах. В 1816 г. из 91 души м.п. на военной службе по охране Оренбургской пограничной линии находилось 18 человек, детей было 52, престарелых — 4, взрослых, ожидающих срока службы, — 17 человек. Назовем имена последней группы людей. Кунакбай Абсаттаров (тамга **Ж**), Асатулла Абзаев **Ж**, Гали Мустафин **Ж**, Ибрагим и Сайран Миняшевы **Ж**, **Ж**, Минлигул Килмяков **Ж**, Галикей Яхин **Ж**, Абдулкарим Султиев **Ж**, Габдрашит и Абдулвали Сеишевы **Ж**, **Ж**, Курбангали и Абсалям Смаковы **Ж**, **Ж**, Абдумухамет Баимгулов **Ж**, Кильдияр Иксанов **Ж**, Шамсутдин Салимов **Ж**, Мукминкул Мукаев **Ж**, Сагит Смаков **Ж**. Встречались и такие тамги⁵⁸ у шулганцев, как **Ж** **Ж** **Ж** **Ж**.

⁵¹ Словарь топонимов Башкирской АССР. С. 39.

⁵² МИБ. Т. 4. Ч. 1. С. 168.

⁵³ ЦГИА РБ. Ф. 138. Оп. 2. Д. 554-6; Ф. 2. Оп. 1. Д. 5671.

⁵⁴ Там же. Ф. 2. Оп. 2. Д. 4816. Л. 22.

⁵⁵ Там же. Оп. 1. Д. 5482.

⁵⁶ Там же. Ф. 2. Оп. 1. Д. 1506. Л. 87.

⁵⁷ Там же. Ф. 138. Оп. 2. Д. 558. Л. 89.

⁵⁸ Там же. Ф. 2. Оп. 1. Д. 428.

В 1842 г. на 291 человек засеяли 960 пудов озимого и 1448 пудов ярового хлеба, или по 8,3 пуда на жителя. В 1870 г. было 3 мельницы.

На каждый из 53 дворов приходилось лошадей — по 3,4, коров — по 3,5, овец — по 4, коз — по 2,7. Занимались пчеловодством (деревня имела 155 ульев и 16 бортей).

Мусульманам принадлежала мечеть.

Рядом с д. Шулганово ее жители основали новую деревню при р. Юрмияз под названием **Чишмы**. Это произошло в начале XIX в. В 1816 г. в ней проживало 50 башкир⁵⁹, в 1834 г. — 72, в 1859 г. — 57 человек. Перепись 1920 г. показала 79 башкир.

Д. **Кашкаково** при р. Меяшъяды (Варъяз) в 1795 г. имела всего 30 дворов, где проживали одни башкиры (136 человек). VII ревизия учла столько же домов и 109 мужчин. 310 башкир при 62 дворах показала VIII ревизия. В 1850 г. насчитывалось 370 (60 домов), в 1870 г. — 570 (92 двора) и в 1920 г. — 1119 башкир (219 домов).

В 1842 г. на 310 жителей сеяли 840 пудов озимого и 816 пудов ярового хлеба, т.е. по 5,3 пуда на жителя. В 70-х гг. была и мельница.

По IX ревизии 1850 г. перечислим имена некоторых жителей Кашкаково: зауряд-есаул Мухаметгали Кузяшев (Кусяш) Мусеев, его сыновья урядник Мухаметша (его Давлетша), Мухаметкарим (его Мухаметсалим, Мухаметгалим); Сафаргали Кузяшев Мусеев, его сын Исмагил; Мухаметамин Кузяшев сын Мусеев, его сыновья Муфаррах, Мухаметлатиф, Габдулфаттах, Муфтахутдин, Мухаметсадык, Давлетбай, Хазиахмет; Курбангали Кузяшев Мусеев, его сыновья Камалетдин (его Хайритдин, Шарафетдин, Мухаметсадык), Багаутдин (его Муса), Назмидин (его Ямалетдин), Мухаметзян (его Ситдык). Встречается любопытное имя Арменша Тарьяулов⁶⁰.

Башкиры-вотчинники дд. Кашкаково (2 семьи), Салихово (4), Югамаш (2), Тау (1), Кызыл-Яр (1) в 1849 г. в целях сохранения вотчинных земель от покушений образовали при одноименной речке новую д. **Ачу-Елга**⁶¹. Через год она имела 10 дворов с 70 жителями. 106 башкир при 19 дворах было в 1870 г. Перепись 1920 г. учла 302 башкира (62 двора).

Д. **Акбулатово** при р. Варзы в 1795 г. состояла из 7 дворов с 30 башкирами-вотчинниками. В 1870 г. урмангарейцы приняли сюда тептярей, количество которых в 1834 г. достигло 17 душ, башкир — 166 душ м.п.⁶² В 1816 г. в Акбулатово в 16 дворах проживало 80 башкир и 20 тептярей. В 52 дворах X ревизия зафиксировала 323 башкира, в 4 дворах — 46 тептярей. 389 башкир и 45 тептярей было в 1870 г. В начале XX в. из Акбулатово выделились все тептяри и до 1908 г. образовали **Новоакбулатово** или Картык. В 1920 г. в 21 дворе тептярей насчитывалось 98 человек. В коренной деревне, названной **Староакбулатово**, остались одни вотчинники-урмангарейцы. В то время их было 765 человек. Они имели 150 домов.

Что касается названия этого поселения, то оно происходит от имени башкира Урман-Гарейской волости. По документам XVII в. известны его сын и внук. В 1696 г. Апас Акбулатов «с товарищами» по указу царя Петра Алексеевича и по приговору стольника и уфимского воеводы В. Ф. Леонтьева получил подтвердительную память на владение «вотчиною лесом Бустою» в бассейнах рр. Варяш и Кочаш⁶³. Эта территория расположена в 20 верстах от Староакбулатово. Его сын Апаш(и) Апасев также стремился закрепить за собой и родственниками ту же самую вотчину⁶⁴. Интересно отметить, что имеется и р. Апаша. Видимо, все это неслучайные совпадения.

В 1842 г. только башкирами (166 человек) было засеяно 69 четвертей (552 пуда) озимого и 76 четвертей (608 пудов) ярового хлеба, т.е. по 6,9 пуда на каждого жителя. Имели 2 мельницы. 25 башкирским дворам принадлежало лошадей — 124 (около 5 на двор), коров — 130 (по 5,2), овец — 210 (по 8,4) и коз — 114 (по 4,6). 27 тептярей проживали в 4 домах. На каждый тептярский двор приходилось лошадей — по 1,7, коров — по 3,7, овец — по 4,2, коз — по 5. Им были отведены по договору с башкирами по р. Варзы следующие угодья: по 300 десятин пашни, сенокосных угодий и неудобных земель, 800 десятин леса и 50 десятин находилось под усадьбой.

Башкиры занимались пчеловодством: в 1842 г. имели 60 ульев и 9 бортей (у тептярей 4 улья).

При мечети была конфессиональная школа («училище»). В д. Новоакбулатово в 1908 г. было известно одноклассное министерское училище. Тогда в 4 отделениях обучался 21 мальчик. В течение 1908–1909 учебного года вновь принято 7, выбыло 3, к концу года числилось 25, из них 12 учеников были переведены в следующие отделения, 8 оставлены на второй год и 5 окончили курс⁶⁵.

По всем другим башкирским поселениям материала мало. Это можно объяснить лишь их поздним возникновением и отсутствием выявленных и опубликованных источников. Поэтому чрезвычайно трудно установить генетические связи их с жителями более древних населенных пунктов.

Прежнее предположение об основании д. **Нижнесикиязово** (ныне Балтачевского района) выходцами из д. Верхнесикиязово (ныне Татышлинского района) не подтвердилось. Оказалось, что д. Сикияз (затем получила название Нижнесикиязово) при одноименной речке была создана кыр-таныпскими башкирами дд. Манагазово (6 семей) и Иликеево (7 семей). Последние ныне в Балтачевском районе. Это произошло 30 июля 1839 г., когда последовало предписание командующего Башкиро-мещерякским войском⁶⁶. В XIX в. по р. Сикияз была лишь одна деревня. Только в начале XX в. нижнесикиязовцы основали в верховьях одноименной речки новую деревню, названную ими Большой Сикияз или Верхнесикиязово, сегодня — Старый Сикияз. В 1920 г. она состояла из 154 домов. Проживали там башкиры (827 человек).

⁵⁹ Там же. Д. 1755. Л. 245.

⁶⁰ Там же. Ф. 138. Оп. 2. Д. 641.

⁶¹ Там же. Д. 649.

⁶² Малоизученные источники по истории Башкирии. С. 144.

⁶³ ЦГИА РБ. Ф. 2. Оп. 1. Д. 428. Л. 179–180.

⁶⁴ РГАДА. Ф. 1173. Оп. 1. Д. 81. Л. 1–3.

⁶⁵ Хозяйственно-статистический обзор Уфимской губернии за 1908 год. С. 92 – 93.

⁶⁶ ЦГИА РБ. Ф. 138. Оп. 2. Д. 641. Л. 71.

История д. **Беляшево**, ее основание не совсем ясны. Известно лишь, что деревни еще не было в 1834 и 1850 гг., поскольку тогда ее не взяли на учет. В 1859 г. там проживало 227, в 1870 г. — 239, в 1920 г. — 632 башкира.

Точно так же обстоит дело с сегодняшним селом **Старый Курдем**. Его не зафиксировали в 1870 г. В 1920 г. там в 124 дворах проживал 641 башкир.

По всем другим новым башкирским поселениям можно найти скудные сведения по итогам переписей 1920 и 1925 гг.

Впервые были зафиксированы переписью 1920 г. дд: **Бизь** (Устюбица) с 179 башкирами (37 дворов), **Бадряшево** (238 башкир при 48 дворах, могла возникнуть в конце XIX в.)⁶⁷, **Асавды** (285 башкир), **Савкияз** (Малый Сикияз или Малый Савкияз, 475 башкир), **Бургынбаш** (425 башкир), **Новый Курдем** (77 башкир), **Сараштыбаш** (425 башкир), **Юрмиязбаш** (184 башкира), **Кытки-Елга** (280 башкир), **Юсупово** (301 башкир), **Верхняя Салаевка** (113 башкир), **1-й Зиримзибаш** (39 дворов с 216 башкирами).

К 1925 г. были поселок **Аук-Буляк** (40 дворов башкир), дд. **Байкибаш** (18 дворов башкир и русских), **Карманово** (30 дворов башкир), **Кардагушево** (20 дворов башкир), **1-й Янаул** (25 дворов башкир), **2-й Зиримзибаш** (29 дворов башкир).

После переписи 1925 г. возникли следующие башкирские поселения: **Арибаш**, **Артаулово**, **Зияктау**, **Кураш**, **Манагаз**, **Новотроицк**, **Сабанчи**, **Фанга**.

Удмуртские деревни

Удмуртские крестьяне на территории нынешнего Татышлинского района начинают обосновываться в 70-х гг. XVII в. Ранними поселениями удмуртов являются Балтачево при р. Еман-Елга и Кальмиярово при одноименной речке. Дата основания этих деревень проясняется из содержания дела о продаже своих земель башкирами д. Кигазы Сутаныпской тюбы Уфа-Таныпской волости, осуществленной ими 27 апреля 1813 г. Оказалось, что на проданной земле уже давно находились упомянутые удмуртские деревни, возникшие еще в 1673 г. на основании данной башкирами записи о «вечном и потомственном владении землей»⁶⁸. Текст данной записи не сохранился, но следует понимать, что часть первопоселенцев приобрела землю в собственность. Однако другие были припущены башкирами по договорам от 12 февраля 1712 г.⁶⁹ и 27 сентября 1727 г.⁷⁰ По последним двум договорам удмурты стали тептярями, т.е. они покинули свою общину, вышли из ясачного удмуртского сословия и вошли в тептярское. Некоторые из удмуртов в д. Кальмиярово были приняты башкирами по явочному прошению от 29 мая 1790 г.

⁶⁷ Уроженец Бадряшево журналист Р. Исламшин уточняет эту дату (1900 г.) и место выхода бадряшевцев (д. Новокайпаново).

⁶⁸ ЦГИА РБ. Ф. 2. Оп. 1. Д. 875. Л. 1. В другом источнике датой основания д. Балтачево указан 1670 г. Малоизученные источники по истории Башкирии. С. 139.

⁶⁹ Там же. Ф. 1. Оп. 1. Д. 1327.

⁷⁰ Там же. Ф. 2. Оп. 1. Д. 4589.

А теперь о каждом поселении в отдельности. Название д. **Балтачево** происходит от имени первопоселенца из удмуртов. В этой деревне такие имена и фамилии встречались часто. Например, в документе за 1774 г. упоминается житель этой деревни удмурт Балач Балтачев⁷¹. Однако сам Балач в опубликованных источниках не упоминается. Между прочим, в них деревня названа Балтасево. В частности, в записи заемной кабалы удмурта Кулумбета Илинбетова башкиру д. Чипчиково за 1713 г. указано его местожительство — д. Балтасево⁷².

Проследим развитие деревни. В 1748 г. по итогам III ревизии «в деревне Болтасево на речке Еман-Елга» насчитывалось «86 душ ясачных вотяков, 2 души черемисов м.п.»⁷³. В ревизия 1795 г. показала ясачных удмуртов в 13 дворах, всего 62 мужчины и 59 женщин⁷⁴. В другом источнике и ясачные вотяки и тептяри из удмуртов составили 105 душ м.п.⁷⁵ 118 мужчин показала VIII ревизия 1834 г. В 1895 г. деревню называли Старобалтачево, хотя новая одноименная не была зафиксирована. Тогда в 62 дворах взято на учет 204 мужчины и 175 женщин. Все — припущенники. Две деревни — Верхнебалтачево (Верхне-Вотокас) и Нижнебалтачево (Вотская) — впервые зафиксированы в 1870 г. Обе находились при р. Еман-Елга. В первой из них в 31 дворе проживали 194 человека, во второй — в 38 дворах 209 человек. В 1920 г. в Верхнебалтачево было 296 (59 домов), в Нижнебалтачево — 638 (109 дворов) удмуртов.

Жители деревни активно участвовали в пугачевском движении. Почти все мужчины стали борцами против феодального гнета. Их было 99 человек⁷⁶. Из них бобьль из удмуртов Москов Якимов стал сотником повстанцев. В Балтачево побывали с целью набора людей в повстанческие отряды атаман пугачевцев башкир Аладин Биктуганов и Салават Юлаев⁷⁷.

Д. **Кальмиярово** в 1748 г. называлась Новой при р. Кальмияр, а также «Данилова тож». В то время насчитывалось 66 удмуртов м.п. В восстании Е. И. Пугачева участвовали 86 кальмияровцев. В 1816 г. их было 192, в 1834 г. — 293 души м.п. 827 человек при 134 дворах показала X ревизия. В 1870 г. было взято на учет 857 удмуртов (141 двор). Перепись 1920 г. зафиксировала д. Старокальмиярово с 724 жителями (137 дворов) и д. Новокальмиярово с 306 удмуртами при 61 дворе. Новая деревня возникла между 1910—1919 гг.

В 1842 г. жителям Кальмиярово принадлежало 30 десятин усадьбы, 6740 десятин пашни, 200 десятин сенокосных угодий, 670 десятин леса. 2630 десятин угодий считалось «неудобными». У них на 80 дворов (574 человека) приходилось 35 лошадей, 248 коров, 430 овец и 400 коз.

⁷¹ Документы ставки Е. И. Пугачева, повстанческих властей и учреждений 1773—1774 гг. С. 320; Возвзвания и переписка вожак пугачевского движения в Поволжье и Приуралье. Казань, 1988. С. 162.

⁷² МИБ. Т. 3. С. 106.

⁷³ РГАДА. Ф. 350. Оп. 2. Д. 3791. Л. 316 — 321.

⁷⁴ Там же. Ф. 1355. Д. 1871. Л. 214.

⁷⁵ ЦГИА РБ. Ф. 138. Оп. 2. Д. 68.

⁷⁶ Крестьянская война 1773—1775 гг. на территории Башкирии. С. 284.

⁷⁷ Там же. С. 250, 306.

Действовало Кальмияровское министерское одноклассное училище с 4 отделениями. В 1908 г. в нем обучались 23 мальчика и 3 девочки.

В течение 1908–1909 учебного года вновь было принято 17 мальчиков и 3 девочки. Из учащихся 6 мальчиков окончили курс обучения, 23 переведены в следующие отделения, а 10 были оставлены на второй год⁷⁸.

Яман Кайсин, Биктуган Бикташев, Баймухамет Идинов – удмурты д. **Татышлы** (будущие Верхние Татышлы) при одноименной речке с выселком Уразгильды в земельном споре с башкирами соседней д. Кальтьяево на право пользования землей в 1809 г. заявили, что «имеем мы обще с однодеревенцами своими заселение и пользование землями и лесом по записи 1703 года июля 3-го дня, выданной предку нашему из вотяков тептярю Янбетю Яныкееву от башкира вотчинника Таныпской волости Янчуры Янгильдина». Приводим текст записи, обнаруженный нами в архивах Москвы и Уфы. «Лета 1703 года июля в 3-й день Уфимского уезду Сибирской дороги Табынския* волости деревни Кайпановы башкирец Янчура Янгильдин дал сию записку приемышу Осинския дороги д. Тетиш вотяку Янбетю Яныкееву в том, (что) принял я, Янчура, ево, Янбета, к себе вместо сына, потому что я стар и детей у меня нет, которой вотчиной своим повытьем владел я, Янчура, лесом борондою верхняя межа речка Кайтов (Кальтьяевка?), что пала в Юк речку, нижняя межа речка Бармыш, что пала в тое же Юк речку. Я ему, Янбетю, тою вотчиною лесом борондою по урочищам, кои писаны в сей записи, впредь владеть вечно, а ясаку с той вотчины в казну великого государя платить ему, Янбетю, повсягодно по двадцати алтын на год да за мед по гривне, а которые есть в той моей вотчине дельныя деревья** и теми дельными деревьями владеть ему, Янбетю, и вновь делать и всякого зверя побивать, а товарищам моим Таныпской волости башкирцам и родственникам моим до той моей вотчины, которая писана в сей записи, никому дела нет, а буде кто станет ево, Янбета, товарищи мои или родственники с той вотчины во лес вы(й)ти и зверя ловить и бортей делать не дадут, то взять ему, Янбетю, по сей записи за неустойку десять рублей⁷⁹. Тамга Янгильдина Л.

По итогам Генерального межевания земель Таныпской волости оказалось, что д. Татышлы (Верхние) принадлежали огромные земельные угодья: пашня – 1164 десятины, сенокосные угодья – 1051 десятина, лес – 8013 десятин, неудобная земля – 542 десятины⁸⁰.

Проследим развитие д. Верхние Татышлы. В 1748 г. здесь (д. Татышлы) проживало 98 мужчин. В ревизия показала 2 деревни, в одной из которых – Верхние Татышлы – взято на учет 154 души м.п. (все участвовали в восстании Е. И. Пугачева). VII ревизия учла 163, VIII – 254 души м.п. В 1859 г. в 95 дворах проживало 630 удмур-

тов. В 1866 г. вместо башкирских родовых волостей были созданы территориальные, в т.ч. Татышлинская. Д. Верхние Татышлы становится селом и центром одноименной волости. Село получает возможность ускоренного развития. По субботам здесь проводился базар. Было 12 постоянно действующих лавок (1870 г.). По переписи 1920 г. в 231 дворе насчитывалось 1239 удмуртов и башкир.

О хозяйстве мало материала. У нас нет сведений о состоянии земледелия. В 1842 г. 81 двору (506 человек) принадлежало 328 лошадей, 356 коров, 300 овец и 270 коз. Удмурты занимались пчеловодством (50 ульев) и борничеством (20 бортей). Тогда имелся кабак.

В волостном центре работало одноклассное земское училище с 4 отделениями. Осенью 1908 г. к учебе приступили 13 мальчиков и 1 девочка. В течение учебного года были вновь приняты 21 мальчик и 5 девочек. За год выбыли 9 мальчиков и 4 девочки. В конце года числилось 25 мальчиков, 2 девочки. Из них 5 мальчиков были оставлены на второй год, 2 мальчика и 1 девочка окончили курс обучения.

Выселок из д. Верхние Татышлы **Уразгильды** образовался при р. Бармыш, перерос в деревню в начале XIX в. В 1816 г. взято на учет 58, в 1834 г. – 69 душ м.п. Все удмурты, по сословию – тептяри, по вероисповеданию – язычники. 343 человека при 49 дворах показано в 1859 г. 408 человек и 96 дворов было в 1870 г. 795 удмуртов и башкир при 144 дворах зафиксировала перепись 1920 г.

В 1842 г. 20 дворов (135 человек) имели 70 лошадей, 93 коровы, 95 овец, 70 коз, 30 свиной.

Нижние Татышлы при рр. Бармыш и Инальняк как поселение удмуртов-припущенников образовалось на вотчинной земле башкир д. Булегарт-Кайпаново Кыр-Таныпской волости в одной версте от Верхних Татышлов. Башкиры-вотчинники припустили их по договорам от 1768 г. и 1769 г.⁸¹ Новую деревню основали выходцы из Верхних Татышлов.

В 1795 г. в ней зафиксировано 64, в 1816 г. – 85, в 1834 г. – 118 удмуртов м.п. 387 человек обоего пола, 66 дворов было в 1859 г., 305 удмуртов – в 1870 г. Перепись 1920 г. показала 845 башкир и удмуртов при 154 дворах.

В начале XIX в. удмуртам принадлежало 1200 десятин земли. Занимались главным образом земледелием и животноводством. В 1842 г. 35 дворах (236 человек) принадлежало 114 лошадей, 140 коров, 219 овец, 119 коз.

Между 1843–1858 гг. образовались **Новые Татышлы**. Жители этой деревни происходили из одноименных поселений. В 1859 г. на 31 двор приходилось 209 жителей. 795 удмуртов и башкир при 144 дворах было в 1920 г.

Деревня имела одноклассное земское училище. В 1908–1909 учебном году обучался 21 мальчик, из них 15 перевели в следующие отделения, троих оставили на второй год.

Удмурты д. **Бигинеево** обосновались при р. Юг по договору башкир Кайпановой тюбы Кыр-Таныпской волости от 1727 г.⁸² Удмурты-припущенники платили владельцам вотчинных земель по 10 коп. с двора в год.

⁷⁸ Хозяйственно-статистический обзор Уфимской губернии за 1908 год. С. 92 – 93. По другим селам см. этот обзор.

* Таныпская.

** Дельное дерево – дерево с искусственно сделанной бортью для диких пчел.

⁷⁹ ЦГИА РБ. Ф. 2. Оп. 1. Д. 4816. Л. 6, 48; РГАДА. Ф. 1324. Оп. 1. Д. 2274. Л. 7.

⁸⁰ РГАДА. Ф. 1324. Оп. 1. Д. 2274. Л. 31.

⁸¹ ЦГИА РБ. Ф. 2. Оп. 1. Д. 4589. Л. 17.

⁸² Там же.

В 1748 г. II ревизия зафиксировала 22 удмурта м.п. В 1795 г. их было 49, в 1816 г. — 57, в 1834 г. — 77 душ м.п. 225 человек при 40 дворах было в 1859 г. В 1870 г. деревня имела 42 двора с 254 жителями. 370 удмуртов при 70 дворах показала перепись 1920 г.

В 1842 г. 25 дворов удмуртов (159 человек) владели 105 лошадьми, 100 коровами, 80 овцами, 100 козами. В их собственности находилось 2006 десятин земли. Пчеловоды имели 30 ульев, земледельцы — мельницу. Последняя отмечена и в 1870 г.

Д. **Арибашево** в верховьях одноименной речки была основана удмуртскими крестьянами по припуску башкир Кыр-Таныпской волости на основе договора от 5 января 1743 г.⁸³ В 1795 г. в ней насчитывалось 23, в 1834 г. — 57 душ м.п. 206 удмуртов при 31 дворе было в 1859 г. Прирост на 13 человек отмечен в 1870 г. Перепись 1920 г. показала 513 человек и 91 двор.

Удмуртам принадлежало 2000 десятин земли. Занимались земледелием. Под пашней находилось 240 десятин. В 1842 г. 17 дворов владели 50 лошадьми, 40 коровами, 155 овцами, 39 козами.

У пчеловодов имелось 12 ульев и 8 бортей.

На основании договора с башкирами Урман-Гарейской волости от 1750 г. удмурты создали свое поселение в верховьях р. Гарей под названием **Гарибашево**⁸⁴. Припущенники платили вотчинникам по 40 коп. с двора в год. В 1795 г. взято на учет 65, в 1816 г. — 78 душ м.п. 250 человек было в 1834 г. X ревизия показала 438 удмуртов. Они названы вотчинниками. Оказывается, как видно по материалам 1870 г., в деревне проживали и башкиры-вотчинники, которых тогда насчитывалось 243 человека. Удмуртов было 269 человек. В 1920 г. в составе Кызылъяровской волости Бирского кантона показана тептярская деревня из 201 двора с 991 жителем. Объяснить такую метаморфозу этнического происхождения жителей затруднительно. Тем более сословие тептярей давно отошло в прошлое. Марийцы и удмурты, находившиеся в тептярском сословии, еще в середине — второй половине XIX в. вернулись в свои этносы.

Раннюю историю д. **Кызыл-Яр** (сегодня Старый Кызыл-Яр) при р. Танып, время ее основания источники не раскрывают, а просто констатируют, что ее жители обосновались «по допуску башкир-вотчинников Сутаныпской волости без актов»⁸⁵. Но есть уверенность, что она возникла в середине XVIII в., поскольку III ревизия 1762 г. зафиксировала ее с 34 душами удмуртов м.п. В 1795 г. их было уже 43, а в 1834 г. — 94 мужчины. 258 удмуртов при 43 дворах было в 1859 г. В 1870 г. количество жителей увеличилось лишь на 5 человек. Перепись 1920 г. отметила 465 удмуртов при 83 дворах. В 1920 г. в 2 верстах от коренной деревни образовалась д. **Новый Кызыл-Яр** из 15 дворов, где проживали 73 удмурта.

В 1908 г. образовались поселки **Танып-Чишма** (3 двора с 13 русскими крестьянами из Осинского уезда Пермской губернии) и **Вязники** (4 двора с 17 русскими из того же

уезда). Они сидели на купленной у помещиков земле. В 1920 г. в первом жили русские и башкиры (63 человека), во втором — русские (20 человек при 4 дворах)⁸⁶.

Переписью 1920 г. были зафиксированы поселения **Юда** (497 удмуртов, 95 дворов), **Петропавловка** (378 русских, 64 двора), **Ивановка** (35 русских, 5 дворов), **Малая Бальгуза** (Садовка) (385 удмуртов, 75 дворов).

В 1925 г. впервые учли поселки **Вязовка** (62 двора), **Майский** (3 двора).

Поселки **Алга**, **Дубовка**, **Таныповка**, **Утар-Елга** еще не были известны по переписи 1925 г., поскольку они возникли гораздо позже.

Марийское поселение

Марийцы-тептяри на основании договора с башкирами Ирэктинской волости от 1742 г. в верховьях одноименной речки создали свое поселение **Башкибаш** в окружении дд. Ялгыз-Нарат, Чургулды, Староакбулатово, Савалеево, Байшады, Тыканово⁸⁷. За припуск марийцы платили владельцам земли оброк. Часть жителей была припущена позже — в 1801 г. В 1837 г. сюда было переведено 10, из Иваново — 8 душ м.п. После перехода из язычников в мусульмане из этого поселения в башкирскую д. Савалеево перевели 6 мужчин⁸⁸. В 1861 г. взято на учет 106, в 1834 г. — 130 душ м.п. 281 человек зафиксирован в 1870 г. Перепись 1920 г. в 121 дворе показала 602 марийца.

В 1908—1909 учебном году в Башкибашевском министерском одноклассном училище с 4 отделениями обучались 36 мальчиков, из них в следующие отделения были переведены 18, оставлены в том же отделении на второй год 16, окончили курс 2 ученика⁸⁹.

Русские деревни

Их в районе мало. Сравнительно рано был основан хутор **Юг** или **Авдотынский** при р. Юг. Сегодня он известен как **Юг-Хутор**. Впервые он упоминается в 1870 г., когда хутор состоял всего лишь из 9 дворов с 64 жителями из русских крестьян. В 1920 г. зафиксировано 293 человека и 51 двор.

Никольский поселок в 1920 г. насчитывал 98 жителей из русских. Впервые в 1925 г. упоминается д. **Уядыбаш** — 14 дворов тептярей, сегодня русские, и поселок **Михайловка** — 18 дворов русских.

К 1925 г. еще не были известны **Новопетровка** и **Кустаревка**, потому что возникли позже указанного срока.

Таким образом, на территории района находятся поселения башкир, удмуртов, русских и марийцев.

⁸⁶ Хозяйственно-статистический обзор Уфимской губернии за 1908 год. С. 633.

⁸⁷ ЦГИА РБ. Ф. 172. Оп. 1. Д. 7; Малоизученные источники по истории Башкирии. С. 140.

⁸⁸ ЦГИА РБ. Ф. 172. Оп. 1. Д. 7.

⁸⁹ Хозяйственно-статистический обзор Уфимской губернии за 1908 год. С. 90—91.

⁸³ Там же. Ф. 1. Оп. 1. Д. 1327. Л. 20.

⁸⁴ Малоизученные источники по истории Башкирии. С. 139; НА УНЦ РАН. Ф. 3. Оп. 12. Д. 74. Л. 139.

⁸⁵ Малоизученные источники по истории Башкирии. С. 139.

ЯНАУЛЬСКИЙ РАЙОН

Башкирские поселения

В прошлом территория района принадлежала Уранской и Урман-Гарейской волостям. В 1866 г. вместо этих кровнородственных башкирских волостей были образованы территориальные: Янаульская с центром в д. Янаул (затем на станции Янаул) и Кызыльярвовская с волостным центром в д. Ямады (Юмады). Генеральное межевание земель, проведенное в Оренбургской губернии в начале XIX в., выявило во владении башкир Уранской волости 76429 десятин угодий, в т.ч. пашня занимала 13485, сенокосные места — 4765, леса — 58089, неудобные земли — 503 десятины. Вся эта вотчина принадлежала башкирам-вотчинникам-уранцам, численность которых VII ревизия 1816 г. определила в 1931 душу м.п. (45,3% всех вотчинников и припущенников-башкир). На их земле насчитывалось 2336 душ м.п. припущенников (54,7%)¹, в числе которых были ясачные татары, тептяри, чуваша, даже русские удельные и экономические крестьяне.

Территория Уранской волости была быстро колонизируемым регионом Башкортостана. В 1688 г. башкиры этой волости Аккусюк Биктуганов и Иштерьяк Истяков писали, что на их вотчине «поселилось 40 деревень татара, и черемиса и вотяки, а с той они платили в казну по 86 куниц, по 20 батмана меду, но ныне вотчина запустела, лес вырублен и скотом потопчен», поэтому просили, чтобы с умерших людей «тот пустовой ясак с них снять и имать с них ясаку на год по 56 куниц да по 15 батману меду»². В их прошении перечислялись названия 23 из 40 марийских и тептярских поселений (Амзибаш, Кушня, Алдыргушево, Аликеево, Вердяш, Тлешево, Албарисово, Кумалаково, Миндыш, Ямбаево, Ургебаш, Бегеево, Агдеево, Байгозино, Бахтемирово, Яныкеево, Тылбаево, Кизилбаево, Мендышагды, Ялмурзино, Ахтиял, Бигильдино, Рабак³), возникших, по словам просителей, «до первых башкирских шатостей», т.е. восстаний. Это могло случиться до 1661–1664 гг. Еще 14–17 деревень были основаны вышеназванными припущенниками «после первые шатости в Уфимском уезде»⁴.

В прошении башкир упоминается и имя старосты волости Толубая, собиравшего ясак в 1617–1641 гг. По содержанию документа выходит, что Толубай — дед как Аккусюка Биктуганова, так и Иштерьяка Истякова. Кто-то из названных ими башкир — Яубасар, Канчавка или Равкил — был отцом Толубая, прадедом просителей. По словам челобитчиков, все 3 уранца умерли еще за 100 лет до написания ими прошения. Это означает, что нам становятся известными имена реальных башкир конца XVI в. Это — уранцы. Еще отметим, что отец Иштерьяка Истяк Толубаев мог основать одноименную деревню.

Известен и легендарный уранец по имени Айзуак, ездивший на лыжах в Казань и Москву, откуда при-

вез берестяную грамоту о принятии их в русское подданство⁵.

Уранская волость подразделялась на поземельные тюбы Амзя, Тимбай, Тарагуль, Мердяш, Избакты, Янборис, Сапай, Мангул, Кутламыш, Юзберды и другие⁶.

Сохранился документ от 1685 г., который рассказывает о судьбе нескольких башкир-уранцев, доведенных до трагического финала одним фискалом — финансовым и судебным чиновником Уфы. Об этом говорится в прошении Абдуллы Смаилова. «В прошлом годех тому лет с 7 отец его Уфимского уезду Осинской дороги Уранской волости Смаил Канзибаев выслан из Уфимскаго уезду в Уфу уфимским иноземцем Семеном Кириловым, который был в уезде с подчиненным фискалом, и из Уфы отослан в Москву в Преображенский приказ*... И после того в другой год по указу ж ис Преображенского приказу взят был в Москву оной фискал во оной же приказ, и по возврате из Москвы привез с собою в Уфу о взыскании убытков своих на нем и на брате ево Бурангуле, которые убытки учинились ему бутто по делу отца их; а отец их по делу сослан в галерную работу и там и умре, и по тому указу за иск оного Кирилова двор и пожитки отца ево запечатаны и проданы, а деньги отданы в ыск ему Кирилову; а сколько тех денег ему отдано, а том он не известен, и сверх того взятыя оной Кирилов ищет на нем и на брате ево 156 руб. И в этом ево Кирилове иску содержан был он под караулом и брат ево Бурангул, и оных денег платить им нечем, пожже отца их дом и пожитки были запечатаны и по продаже отданы в ыск ему, Кирилову, а он з братом отцовскими пожитки ничем не владеют. И чтоб на нем и на брате ево Бурангуле за отца их помянутого Семена Кирилова иску не править, понеже они отцовскими пожитки ничем не владеют, и ис под караула б освободить, дабы им от того платежа вконец не разоритца и, сидя за караулом, не помереть голодною смертию и платежа в казну ево и. в. не отбыть, и о том в Уфу послать его и. в. указ»⁷.

* * *

Переходя к ранней истории башкирских поселений, отметим, что названия не всех дошли до наших дней. Если известна часть их имен, то не знаем их местоположение. К ним относятся такие селения, как Уран, Каипкай, Аюдолян. Однако впоследствии и они исчезли с карты Уранской волости.

Далеко за пределами Башкортостана известно село энергетиков Кармановской ГРЭС, построенной в 1968 г. В числе первопроходцев этой станции был и бывший ее директор, единственный в Уральском регионе специалист, удостоенный звания «Заслуженный энергетик СССР», кандидат технических наук Ш. Р. Абдурашитов, ныне возглавляющий ассоциацию «ЭКОЭН» (экологическая энергетика)**.

⁵ Башкирские шежере. С. 15.

⁶ ЮАС. Вып. 2. С. 274–275.

* Этот приказ занимался судебно-административными делами.

⁷ МИБ. Ч. 1. С. 131.

** Известия Башкортостана. 21 декабря 1993 г.

¹ ЦГИА РБ. Ф. 2. Оп. 1. Д. 1506.

² НА УНЦ РАН. Ф. 3. Оп. 12. Д. 74. Л. 21.

³ Названия некоторых поселений искажены.

⁴ РГАДА. Ф. 1173. Оп. 1. Д. 980. Л. 2–9.

Что нам известно о поселении Карманово, давшем свое имя грандиозной ГРЭС? Карманово — коренное поселение башкир-вотчинников Уранской волости. Первое упоминание о первопоселенцах и, следовательно, о деревне относится к началу XVIII в. Башкир Карман — участник восстания 1704–1711 гг. Среди обратившихся с письмом 4 башкир из 4 дорог-областей башкирского края к казанскому губернатору 28 февраля 1709 г. с изъявлением покорности и с жалобой на притеснения и насилия со стороны казанского коменданта Н. Кудрявцева, комиссара А. Сергеева и дворян Льва и Сидора Аристовых был и Карман из Осинской дороги⁸. В другое письмо к тому же губернатору попало имя его сына — Рахманкула Карманова⁹. В документе за 1721 г. среди других башкирских селений показана и д. Карманово Уранской волости Осинской дороги, откуда должны были выслать беглых крестьян из Поволжья¹⁰. В 1755 г. житель д. Карманово Салих Биккулов дал расписку одному мариюцу в получении им 4 руб. за «утраченную» лошадь¹¹. Имя другого сына первопоселенца Юзея Карманова упоминается по случаю его поездки в Санкт-Петербург с 6 башкирами (2 старшины, 2 сотника, 2 рядовых): «для принесения е. и. в. от народов их верноподданнического рабского благодарения и поклонения за высочайшие е.и.в. милости, ко оному их народу оказанныя, и уверения о подданнической их верности отправлены в столицу 17 марта 1759 г.». Такие поездки представителей башкирского народа к царскому двору на протяжении XVIII в. совершались неоднократно (например, в 1728, 1733, 1742 гг.). Они приурочивались обыкновенно к какому-нибудь событию (коронации, восшествию на престол и т.д.). Пользуясь подобными поводами, башкиры подавали челобитные на царское имя, в которых просили об изменениях в управлении, жаловались на злоупотребления местной администрации. Так и на этот раз там, в столице, старшина Темир Мути из Казанской дороги и Юзей Карманов из Осинского уезда подали в Сенат донесение с просьбой о запрещении захвата башкирских земель и о скреплении купчих на них только при согласии всей волости. Они просили, чтобы «напрядь сего на старинных наших жалованных землях без покупок и без дозволения по оброку от нас селиться и сильно завладеть не дерзали», «за взятыя в оброк наши земли как прежде, так и ныне нам платили», «при покупке б у нас земель (было бы правило) с согласия всей волости». Сенат положительно отреагировал на их просьбу и приказал, что «и впредь оному башкирскому народу отнюдь никому никаких обид и разорений не чинить, и в угодах их насильством не селиться, и от того всего их, башкирцев, не токмо защищать, но притом показывать им и всякую благосклонность и надлежащее по указам охранение»¹².

Следующие документы характеризуют Юзея Карманова как известного кредитора. В 1760 г. он не раз обращался в Уфимскую провинциальную канцелярию с просьбой о взыскании долга с башкир д. Карманово

Аита Аскубекова, Ибрака Иманова, а также с других башкир из Гарейской, Киргизской волостей¹³. Его тамга — X. С Ибраком он содержал лошадей на ямах — почтовых станциях — и совместно с ним вел торговлю.

Один из известных жителей д. Карманово второй половины XVIII в. Абдук Чептарзяпов, служивший старшиной Уранской волости, затем юртовым старшиной в период кантонного управления, а также его односельчане сотник Тупый Салимзянов, рядовые башкиры Ибрак Иманаев, Аиткул Шарипов, Исянчура Карисов, Москов Чюреев, Смаил Урманчин в 1780 г. отдали ясачным русским крестьянам в оброчное владение на 30 лет земли по рр. Бизь, Бисяп, Уса и Алняш¹⁴.

15 марта 1798 г. юртовой старшина Абдук Чептарзяпов (Чапдарбаев) обратился к императору Павлу I с просьбой о восстановлении старой организации военной службы башкир, об ограничениях в межевании башкирских земель, о выселении с них припущенников и переселении их «на пустопорожные казенные земли» Оренбургской губернии. Подчеркивая добровольное подданство башкир России, он писал, что «прадеды наши, полюбив добродетельное правление великих государей, пришли произвольно к ним в подданство со всеми своими землями». С тех времен они несли военную службу по охране юго-восточных рубежей России и участвовали в ее войнах. «Да и ныне ... с ревностью продолжаем мы е.и.в. службу» и, — заключает он, — «усердно желаем оное продолжать»¹⁵.

В 1816 г. Абдуку исполнилось 73 года. Его 34-летний сын Мустаким (его сыновья Абдулзеббар, Абдулсаттар) служил старшинским помощником. В деревне жили Имас и Халил Юзеевы, Курбангали и Фатхутдин Кумышкины*.

В д. Карманово фамилия Кармановых встречалась и в XIX в. В 1834 г. среди ее жителей были исправляющий должность юртового старшины зауряд-есаул 37-летний Шагимардан Абдулмазитович Карманов (его сыновья Валиман, Абдрахим, Абдуллатиф), 59-летний Абдулвалит Абдрашитов сын Карманов, 58-летний зауряд-есаул Асфандияр Ильмов сын Карманов¹⁶.

Об участии жителей Карманово в Отечественной войне 1812 г. свидетельствуют итоги ревизии 1816 г., которая взяла на учет воина 10-го башкирского полка походного старшину Абдулмазита Абдулменева сына Усаева (его сыновья Гималитдин, Галлямитдин, Багаутдин)¹⁷.

Во все годы учета населения оно было одноподданническим; здесь жили башкиры-вотчинники Уранской волости. В 1920 г. был учтен железнодорожный разъезд из 2 дворов с 34 русскими.

А теперь обратим внимание на статистические данные о развитии Карманово.

⁸ МИБ. Ч. 1. С. 253–254, 263.

⁹ Там же. С. 266.

¹⁰ Там же. С. 297.

¹¹ Там же. Т. 4. Ч. 1. С. 104.

¹² Там же. Т. 4. Ч. 2. С. 25, 26.

¹³ Там же. С. 383–385.

¹⁴ Там же. Т. 5. С. 113–114.

¹⁵ Там же. С. 577.

* ЦГИА РБ. Ф. 138. Оп. 2. Д. 407-а.

¹⁶ ЦГИА РБ. Ф. 2. Оп. 1. Д. 5091.

¹⁷ Там же; Любезные вы мои... С. 57.

Таблица 166

Количество	Годы					
	1795 ¹⁸	1816 ¹⁹	1834 ²⁰	1859 ²¹	1870 ²²	1920 ²³
башкир	279 м. 187 ж.	364 м. 381 ж.	470 м. 460 м.	626 м. 560 ж.	603 м. 550 ж.	1062 м. 1119 ж.
домов	86	129	176	200	192	435

Жители занимались земледелием, животноводством, лесными промыслами. В 1842 г. на 934 башкира было засеяно 300 четвертей (2400 пудов) озимого и 460 четвертей (3680 пудов) ярового хлеба, т.е. по 6,5 пуда на каждого жителя²⁴. Тогда же была и мельница. На каждый из 176 дворов приходилось лошадей – по 2, коров – по 2, овец – по 0,6, коз – по 0,6. Вся деревня имела 53 улья, 28 бортей²⁵.

В течение XIX в. действовали 2 мечети.

В 1849 г. выходцы из Карманово при р. Ямъяды-Елга основали д. **Актау**, впоследствии **Карман-Актау**. Сюда переехали 25 семей во главе с зауряд-сотником Абдулвали Кармановым*. В 1859 г. в 29 дворах жили башкиры-вотчинники, 77 мужчин и 58 женщин. В 1920 г. 77-дворная деревня имела 393 жителя. Ее называли Актаево, Актаулово, Карман-Актау.

Кармановцы основали за р. Буй на своей уранской вотчине и д. **Чишма**. Она возникла перед VIII ревизией 1834 г., тогда население составляли 72 башкира. В 1850 г. в 12 дворах было 98 жителей. 353 человека при 78 дворах показала перепись 1920 г. Чишма известна и как **Таш-Тау**.

Чангакуль – поселение выходцев из той же д. Карманово, возникшее на рубеже XIX и XX вв. В 1920 г. в нем было 265 жителей и 55 дворов.

В период кантонного управления в 1798–1865 гг. территория Янаульского района входила в состав 10-го (с 1847 г. – 11-го) башкирского кантона. После включения тептярей в Башкирское войско в 1855 г. кантоны были перераспределены и общее их количество достигло 25. В Бирском уезде их было 4 (13-й, 14-й, 15-й, 16-й). Теперь почти каждый кантон включал в себя не только башкир, но и тептярей, и мишарей. Территория района находилась в составе 13-го кантона с центром в д. Байгузино. 43-тысячное его население по этническому происхождению состояло из 14334 башкир, 5227 мишарей, 23699 тептярей²⁶. В 1863–1865 гг. существовало 11 канто-

нов. Они обозначались номерами и в то же время носили название уезда. Интересующий нас кантон назывался 6-м Бирским²⁷.

Кантоны состояли из юрт, каждая из них – из групп деревень. Д. Карманово, о которой говорилось выше, входила в 12-ю юрту. Здесь же были дд. Кумово, Урдяк, Вояды. Последняя была новым поселением, возникшим лишь в середине XIX в.

Продолжим характеристику сел названной юрты. Д. **Кумово** при р. Амзя имеет несколько названий: Сосновка, Сосново, Амзя-Тускумово. Если слово Сосново, Сосновка более или менее понятно, то Кумово, Тускумово объяснить затрудняемся.

В одном неопубликованном источнике за 1770 г. впервые упоминается эта деревня, когда башкиры дд. Янаул и Уртаул выразили свое недовольство тем, что крестьяне села Касево «4-мя дворами без дозволения и припуску нашего» «сами собою усиленно переехав на то самое место, где прежде деда живали, поселясь от башкирской нашей Сосновой деревни в двух верстах, жительствуют». Они начали строить мельницу, «выше нашей мельницы на р. Амзе»²⁸. В 1780 г. в заемной записи башкир Осинской дороги упоминается житель д. Сосново Кинзекей Сююшев, который вместе с другими башкирами 4 деревень заняли деньги у уфимского купца А. М. Подьячева с условием возвращения их через 2 месяца²⁹.

И все же из-за отсутствия источников невозможно определить время возникновения Кумово.

В 1795 г. в 35 дворах проживало по 115 мужчин и женщин. 200 мужчин и 195 женщин при 62 дворах было отмечено в 1816 г. Башкиры-уранцы по договору 1811 г. приняли в д. Кумово 6 ясачных татар «на вечность из оброка»³⁰. В 99 дворах проживали 236 мужчин и 246 женщин в 1834 г. 307 мужчин и 215 женщин при 92 дворах было зафиксировано IX ревизией 1850 г. 7 семей в 1847 г. переселились в д. Вояды, 25 семей – в д. Актау³¹. Через 9 лет в 140 дворах взято на учет 405 мужчин и 365 женщин. В 1870 г. в 143 дворах проживало башкир – 416 мужчин и 390 женщин, татар – 7 мужчин и столько же женщин. В среднем на 1 двор приходилось в 1795 г. – 6,6; в 1816 г. – 6,4; в 1834 г. – 4,9; в 1850 г. – 5,7; в 1859 г. – 5,5; в 1870 г. – 5,7; в 1920 г. – 5,4 человека. Это означало, что господствовала малая семья супругов с несовершеннолетними детьми. В 1816 г., например, из 62 семей 51, что составляет 82%, относилась к малой семье. Остальные 11 семей (18%) являлись неразделенными семьями, т.е. с родителями жили женатые сыновья или два или более женатых брата имели совместное хозяйство³². Точно такое же соотношение форм семьи наблюдается и по IX ревизии: малых семей было 110 (82%), неразделенных семей – 23 (18%)³³. Имеются следующие данные о полигамных семьях за 1816 г.:

¹⁸ РГАДА. Ф. 1355. Д. 1871. Л. 233–238.

¹⁹ ЦГИА РБ. Ф. 2. Оп. 1. Д. 1755. Л. 240.

²⁰ Там же. Ф. 138. Оп. 2. Д. 557.

²¹ Там же. Ф. 2. Оп. 1. Д. 15158.

²² Список населенных мест Российской империи по сведениям 1870 г. Т. 45. С. 76.

²³ Список населенных пунктов Башреспублики. С. 73.

²⁴ ЦГИА РБ. Ф. 2. Оп. 1. Д. 4873. Л. 169.

²⁵ РГВИА. Ф. 414. Д. 360. Л. 4. В последующем и по другим населенным пунктам см. эти же источники под № 18–25.

* ЦГИА РБ. Ф. 138. Оп. 2. Д. 554–6.

²⁶ ПСЗ. Т. 30. Док. № 30008; РГВИА. Ф. 483. Д. 68. Л. 5–6; ЦГИА РБ. Ф. 2. Оп. 1. Д. 6333. Л. 101–106; Временное расписание Башкирского войска по новому распределению его на кантоны, юрты, попечительства и временный штат кантонных управлений Башкирского войска. б/м. 1856. С. 4–9.

²⁷ ЦГИА РБ. Ф. 2. Оп. 1. Д. 12598. Л. 12; Д. 13037. Л. 25.

²⁸ РГАДА. Ф. 452. Оп. 2. Д. 60. Л. 1.

²⁹ МИБ. Т. 5. С. 119.

³⁰ ЦГИА РБ. Ф. 2. Оп. 1. Д. 1755. Л. 240.

³¹ Там же. Ф. 138. Оп. 2. Д. 554–6.

³² Там же. Д. 161.

³³ Там же. Д. 745.

с 2 женами было 10, с 3 – 1, с 4 – 1 семья. Остальные относились к моногамным семьям.

Коснувшись хозяйства кумовцев, отметим, что они занимались земледелием, животноводством, пчеловодством, лесным промыслом. В 1842 г. на 428 башкир было засеяно 1920 пудов озимого и 2400 пудов ярового хлеба, т.е. на каждого жителя по 9 пудов. Имели мельницу. На каждый из 99 дворов приходилось лошадей – по 1,9, коров – по 2, овец – по 2,3, коз – по 1. Кумовцам принадлежало 40 ульев и 13 бортей.

В XIX столетии была известна мечеть и школа при ней.

В 1834 г. при одноименной речке возникла д. **Вояды**. Ее основали башкиры дд. Кумово (10 семей), Карманово (6), Исемметово (1), Куюково (3), Урдяк (2), Кызыл-Яр (2 семьи). Некоторые возвратились в коренные деревни³⁴. В 1834 г. здесь проживало 85, в 1850 г. – 78, в 1859 г. – 115 (17 дворов) башкир. 620 человек без определения национальности при 109 дворах показала перепись 1920 г.

В 1842 г. на 85 башкир было засеяно хлеба озимого 168 пудов и ярового 240 пудов.

Д. **Урдяк** в 1795 г. была учтена V ревизией под названием **Уткино**. В конце XIX в. и в 1920 г. она была известна как Удряково. Находилась при озере (речке) Тупрала. Она, как и Карманово, относилась к Мердяшевой губе Уранской волости. Не зная местности, где возникло это поселение башкир-уранцев, трудно как-то объяснить происхождение его названий. Их толкование оставляем ученым-топонимистам и краеведам. И о времени его основания автор не располагает материалами. Среди 25 башкирских деревень Уранской волости, учтенных в 1795 г., было по одной деревне с 5, 6, 8, 9, 11, 12, 13, 19, 24, 26, 32, 37, 50, 86 дворами, по две деревни с 15, 18, 23, 30 дворами, три деревни с 10 дворами. Д. Урдяк (Уткино) имела 23 двора с 97 жителями из вотчинников, т.е. владельцев земель Уранской волости. VII ревизия 1816 г. показала 159 человек при 28 дворах. VIII ревизия зафиксировала некоторое уменьшение количества как жителей (140 человек), так и дворов (25). В 1859 г. было учтено 214 (39 дворов), в 1870 г. – 220 (31 двор), в 1920 г. – 446 человек (78 дворов). Все ревизии показали ее однонациональным – башкирским – поселением.

В 1842 г. на 140 башкир засеяли 248 пудов озимого и 360 пудов ярового хлеба, т.е. на одного по 4,3 пуда. Имели мельницу. Тогда же на каждый из 30 дворов приходилось лошадей – по 2, коров – по 2,1, овец – по 3,8, коз – по 1,7. Кто-то из жителей имел 9 ульев, 3 борти. Занимались лесным промыслом.

Мусульмане имели свою мечеть.

* * *

В 13-ю юрту 10-го башкантиона входили дд. Бадряшево, Тартар, Кызыл-Яр, Янборис, Кисяк-Каин, Кичикир, Куюк.

Д. **Бадряшево** при одноименной речке была одним из 4 сравнительно больших поселений уранцев. В 1795 г. в ней насчитывалось 228 (32 двора), в 1816 г. – 334 (61),

в 1834 г. – 402 (58), в 1859 г. – 515 (111), в 1870 г. – 515 (109), в 1920 г. – 887 (158) человек. Все ревизии единодушны в определении этнического происхождения жителей данной деревни. Население ее было мононациональным: здесь жили одни башкиры-уранцы.

В 1842 г. на 402 человека было засеяно 1200 пудов озимого и 1320 пудов ярового хлеба. На одного жителя приходилось 6,3 пуда хлеба. Деревне принадлежали 2 мельницы. Каждый из 58 дворов владел лошадьми – по 3,2, коровами – по 3,3, овцами – по 2,4, козами – по 3,1. Отдельные хозяйства занимались пчеловодством (48 ульев) и бортничеством (7 бортей).

С начала XIX в. была мечеть и школа при ней.

В 1816 г. из 61 семьи к малым семьям относились 54 (88%), к неразделенным – 7 семей (12%). Тяжесть военно-казачьей службы башкир способствовала росту количества сложных (неразделенных) семей, имеющих по несколько работников. В случае направления одного из них на военную службу остальные члены семьи из мужчин могли нормально, рентабельно вести свое хозяйство. Поэтому малые семьи объединялись в сложные, а последние не разделялись на малые. В итоге по этой деревне наблюдаем значительный рост количества неразделенных семей в 1834 г., когда из 58 семей 35 (63%) составляли малые семьи, а 23 (37%) – неразделенные. Когда отпала необходимость в военной службе башкир и их постепенно переводили из военного сословия в гражданское, малые семьи восстанавливают свое бывшее господствующее положение: в 1859 г. из 103 (по 8 семьям отсутствуют данные) 91 составляла малую семью, что соответствовало 88 %. Остальные были неразделенными семьями.

Один из жителей Бадряшево урядник Мустахим Хасанов сын Ниязов за свою 56-летнюю жизнь 4 раза побывал на линейно-сторожевой службе по Оренбургской пограничной линии: в 1813 г. в г. Верхнеуральск, в 1816 г. в Орске, в 1823 г. в Илецкой Защите, в 1829 г. еще раз в Орске. В 1831 г. с 6-м башкирским полком был в Белоруссии и Польше по препровождению пленных польских повстанцев в глубь России. Линейно-кордонная служба каждый раз продолжалась по 6 месяцев. В 1842 г. названы имена его сыновей: Мифтахитдин (30 лет), Сахабитдин (11 лет) и 2-летний Фарваритдин*.

В марте 1774 г. в составе отряда Салавата Юлаева находилось 37 башкир-повстанцев из д. Бадряш. Вот их список: Мустай Мусяков, Таймас Иштакин, Медияр Токтамышев, Акча Исалов, Яфар Медияров, Сафар Даналин, Абдрезак Абдалов, Биккенья Баясланов, Муса Биккенин, Умур Рангулов, Ябар Ибраев, Ильчукай Ирекитов, Юмай Рангулов, Ишим Кункасов, Реим Аббасов, Сафей Канкаев, Юзей Ракаев, Махаббар Саяпов, Гарап Дускаев, Абдюш Таймастачунов, Абдрахим Зайтов, Таймас Ишмурзин, Веис Ишкаев, Акай Иштакин, Итжимас Мустафин, Мукмин Исалов, Салих Дакилин, Тиналей Кадыров, Бакир Булатов, Абдулмен Баясланов, Азмет Абзаев, Сакан Минайтмасов, Исякай Ибраев, Айса Бухарметов**.

* ЦГИА РБ. Ф. 2. Оп. 1. Д. 5091.

** Документы ставки Е. И. Пугачева, повстанческих властей и учреждений. С. 255.

³⁴ Там же. Д. 554-6.

Посыльным у татарского пугачевского полковника Ермухамета Кадырметова был башкир этой же деревни Забьяр Манаятмасов*.

Бадряшевы основали д. Актау, впоследствии известную как **Бадряш-Актау** и возникшую, по-видимому, в конце XIX в. — начале XX в. В 1870 г. ее еще не было. В 1920 г. она имела 77 дворов с 394 жителями.

Происхождение названия д. **Тартар** при р. Бадряш топонимисты предположительно объясняют от антропонима прайшного происхождения Тартар: от *тартар* — *тарты*, что означает дергач, дергун, коростель³⁵. Как и Бадряшево, эта деревня находилась в составе объединенных Темирлинской и Избактинской туб Уранской волости.

В 1795 г. в 24-дворном поселении проживало 119 человек. VII ревизия показала здесь 184 человека и 25 домов. 219 человек при 27 дворах зафиксировали в 1834 г. X ревизия 1859 г. взяла на учет 329 человек и 51 дом. В 1870 г. сохранилось общее количество дворов (50) и жителей (327). К 1920 г. численность тартаровцев уменьшилась до 299 человек.

Жители д. Тартар — башкиры-вотчинники. Представители других этносов ни одной ревизией и переписью здесь не зафиксированы.

В 1816 г. в 27 дворах насчитывалось 3 семьи с двумя женами, что составляет 11,1%. И в 1834 г. в стольких же дворах было столько же многобрачных семей³⁶.

Определенный интерес представляет соотношение малых и сложных семей. В 1816 г. из 25 семей являлись малыми — 14 (56%) и неразделенными — 11 (44%). К следующей VIII ревизии неразделенные семьи преобладали (15, или 66%) над малыми (11, или 34%). Ко времени отмены кантонной системы управления малые семьи восстановили былую свою позицию (48, или 82%). Сложные семьи (10, или 18%) намного уступали малым.

В 1842 г. на 219 башкир засеяли 720 пудов озимого и 824 пуда ярового хлеба. На одного человека посев хлеба равнялся 7, на 1 двор — 30 пудам. На каждый из 50 дворов приходилось лошадей — по 1,7, коров — по 1,9, овец — по 1,6, коз — по 2,2. Отдельным хозяйствам принадлежало 26 ульев и 16 бортей. В XIX столетии была известна мечеть и школа при ней.

Д. **Кисьяк-Каин** при р. Бадряш в XVIII—XIX вв. называли Каин-Кисьяк. В записи башкир Уранской волости от 14 июля 1780 г. об отдаче русским крестьянам в аренду земель по рр. Бизь, Бисяп, Уса, Алняш сроком на 30 лет за 10 руб. упоминается д. Каин-Кисьяк, житель которой Уметкул Исянгулов участвовал в этом акте. Арендаторы получили возможность «рыбу и зверя ловить, хмель щипать, а если лосей и рысей изловят и дупленицы найдут, то с нами, вотчинниками, делить пополам, а бобров вовсе не побивать». Были предусмотрены и другие ограничения для кортомщиков: «сосноваго лесу, бревен не рубить и бортей не делать, а разделявать листовенной, еловой и липовой, и оной рубить к сидке дехтя, береста не снимать. И на оную землю других

не припускать»³⁷. О времени основания деревни документы пока не обнаружены.

В 1795 г. в 26-дворном поселении жил 141 башкир-вотчинник. 211 человек и 30 дворов показала VII ревизия. Следующая (VIII) учла 283 человека при 40 дворах. В 1859 г. взято на учет 189 мужчин и 153 женщины (90 дворов). 363 человека и 65 домов было в 1870 г. По итогам переписи 1920 г. там насчитывалось 620 башкир (128 дворов).

В 1842 г. на 283 жителя было засеяно 960 пудов озимого и 1184 пуда ярового хлеба. На одного жителя приходилось по 7,6 пуда хлеба. Была мельница. 40 дворам принадлежало лошадей — 126, коров — 140, коз — 89, овец — 73. Занимались лесным промыслом, пчеловодством (12 ульев), бортничеством (10 бортей).

Была мечеть и при ней школа.

Башкиры д. Кисьяк-Каин активно участвовали в восстании Е. И. Пугачева. В марте 1774 г. в отряде Салавата Юлаева находились повстанцы из этой деревни Абдикей Ишмурзин, Мухаметшарип Веисов, Халил Бисакин, Хишраф Ширумметов, Ахмар Карашабаев, Кулей Каракузов, Марган Абдалов, Таймас Тайчин, Арасланбек Муслимов, Салим Бисакин, Рафик Бурагулов, Шарып Япаров, Альмухамет Каракузов, Кинжагул Ибраев*.

Д. **Кызыл-Яр** находилась по р. Буй, в 15 верстах от д. Янаул — центра одноименной волости в 1866—1930 гг. (до этого времени волость называлась Уранской). Ее жители Юзей Ракаев и Расул Аббасов в 1780 г. участвовали в отдаче крестьянам в оброк земель по рр. Бизь, Бисяп, Уса, Алняш. В 1795 г. в 15-дворной деревне проживали 100 башкир-владельцев вотчинных земель. По VII ревизии 1816 г. здесь имелось 17 дворов с 135 жителями. В 23-дворном поселении в 1834 г. обитало 170 человек. В 5 семьях были многоженцы. 260 человек при 50 дворах было в 1859 г. В 1870 г. в 42 дворах проживали 275 человек. 90 домов и 437 человек показала перепись 1920 г. Все жители — башкиры-вотчинники.

В 1842 г. на 170 человек было засеяно 600 пудов озимого и 648 пудов ярового хлеба. Была мельница.

Сегодня этой деревни нет на карте Башкортостана. По-видимому, она исчезла в ходе строительства Кармановского водохранилища.

Башкиры д. Кызыл-Яр участвовали в Крестьянской войне. В отряде Салавата Юлаева в марте 1774 г. находились Расюль Аббасов, Рахманкул Ичтакаев, Шарып Канкаев, Кильту Ниязов, Ментуш и Салей Ниязовы, Айса Байсалов**.

В д. **Янбарис** при р. Бадряш жили башкиры, владельцы земель Янбарисовой тубы Уранской волости, и тептяри из ясачных татар, принятые ими по договору вотчинников между 1659—1661 гг.³⁸ Текст его не сохранился, поэтому в неопубликованном источнике сказано, что у тептярей «актов на право владения землей никаких

³⁷ МИБ. Т. 5. С. 113—114.

* Документы ставки Е. И. Пугачева, повстанческих властей и учреждений. С. 255.

** Документы ставки Е. И. Пугачева, повстанческих властей и учреждений. С. 255.

³⁸ См. сноску 4 текста по данному району.

* Там же. С. 324.

³⁵ Словарь топонимов Башкирской АССР. С. 139.

³⁶ ЦГИА РБ. Ф. 138. Оп. 2. Д. 161 (1816 г.), 557 (1834 г.).

нет»³⁹. II ревизией 1748 г. здесь было зафиксировано 54 ясачных татарина м.п.⁴⁰, ставших тептярями к концу XVIII в. В доношении г.-м. Кропотова от 1721 г. уточнялось место выхода этих татар. Оказывается, они переселились из д. Ацы Тотматовской сотни Арской дороги Казанского уезда. Названо имя одного из жителей того времени – Итиня Осипов⁴¹.

В восстании 1773–1775 гг. участвовали 43 ясачных татарина, причем из них 23 человека находились в управлении башкирского старшины Уранской волости Мясея Юсупова и 20 – под командованием другого старшины этой же волости Менея Абдрахманова⁴². После перехода ясачных татар этой деревни в тептярское сословие они с другими тептярями дд. Байгузино, Кумалак, Гудбурово, Султыево составили 15-ю тептярскую команду, старшиной которой был назначен Темирбай Япаев. Численность тептярей к 1795 г. уменьшилась: 34 мужчины и 36 женщин⁴³. Количество башкир-уранцев увеличилось на 21 человека: 45 мужчин и 46 женщин при 18 дворах. До этой V ревизии нет данных о численности башкир, поскольку до сих пор еще не выявлены и не опубликованы источники об учете коренных жителей I – IV ревизиями по каждой деревне в отдельности. В 1816 г. башкир насчитывалось 127 человек (24 двора)⁴⁴. По тептярям нет сведений. В 1822 г. тептяри возобновили договор об аренде земель на 50 лет⁴⁵. По VIII ревизии башкир было 182, тептярей – 108 человек (37%)⁴⁶. Данные за 1859 г.: башкир 250 человек при 43 дворах, тептярей 184 при 32 домах (42,4%)⁴⁷. По сведениям за 1870 г. наблюдаем резкое увеличение численности башкир (453 человека, или 88,5% всех жителей) и уменьшение количества татар (59 человек, или 11,5%). Советская перепись 1920 г. показала 571 человек при 116 дворах. Все названы башкирами. По итогам ревизий до 70-х гг. XIX в. в д. Янбарис жили и башкиры, и татары (в 1795–1859 гг. – тептяри). Причем около половины жителей составляли последние. И столько же должно было быть и в последующих учетах. Следовательно, итоги 1870 г. и 1920 г. требуют уточнений.

Продолжая разговор о жителях д. Янбарис, хотелось бы обратить внимание на два документа, где говорится о продаже башкирами дд. Уртаул, Малый Курган, Султыево и Янбарис Уранской волости своей вотчинной земли одному капитану за 100 руб. по ориентирам: «по р. Амзе правой стороной до большого моста напротив старой д. Исанбаево (ныне Мурзино Краснокамского района) и до р. Сеит-Елга». В отчуждении волостной земли участвовал житель д. Янбарис Бинязир Султангулов⁴⁸. Купчая была оформлена 2 марта 1784 г. VII ревизия

1816 г. зафиксировала его сыновей Сулеймана и Исмагила Бинязириных⁴⁹.

Несколько слов о послужном списке 42-летнего урядника Гусмана Байсакиновича Усманова. В 1815 г. он был на пограничной службе на Чернореченском редуте, в 1827 г. в Губерлинской крепости, в 1835 г. в составе 11-го башкирского полка участвовал в различных походах. Его сыновья Мухаметша, Файрукшат, Ахмадулла (1831 г.)⁵⁰.

Несколько цифр о хозяйстве башкир (по тептярям нет сведений). В 1842 г. на 182 человека было засеяно 390 пудов озимого и 720 пудов ярового хлеба (на каждого по 6,1 пуда). Имели 2 мельницы. Занимались животноводством, а также промыслами (лесным и др.).

На протяжении XIX в. действовала мечеть.

Д. **Кичикир** при р. Бадраш в первой половине XIX в. произносили и писали как Кисекир⁵¹. Топонимисты объясняют происхождение ее имени от названия местности Кесекор (*кесе* – малый, *сокор* – овраг)⁵². Время ее возникновения можно отнести к 1740–1747 гг. Она была взята на учет 4-дворной с 17 жителями из татар в 1748 г., что свидетельствует о недавнем ее основании. Она была известна и по событиям Крестьянской войны 1773–1775 гг. После подавления восстания 35 ясачных татар д. Кичикир (названо Ксикир) отнесены к разряду его участников⁵³. В дальнейшем среди поселений ясачных татар и тептярей этой деревни нет, и татары в ней не были зафиксированы ни одной переписью или ревизией. Зато д. Кичикир с мечетью находилась в составе 13-й юрты 10-го башкирского кантона. Ее жители – башкиры-вотчинники Уранской волости. Относительно ее бывших жителей из татар можно лишь предположить возможный их переход в другое поселение в связи с истечением срока припуска.

В 1842 г. на 128 башкир было засеяно 75 четвертей (600 пудов) озимого и 93 четверти (744 пуда) ярового хлеба. Каждому из 22 дворов принадлежало лошадей – по 2,5, коров – по 3,5, овец – по 3,5, коз – по 2. Занимались пчеловодством (24 улья) и бортничеством (16 бортей).

Развитие деревни представим в таблице.

Таблица 167

Годы	Кол-во			
	мужчин	женщин	всех	дворов
1816	51	35	86	16
1834	64	64	128	22
1859	111	97	208	34
1870	108	103	211	40
1920	277	275	552	112

Название д. **Куюк** при р. Кундакле топонимисты объясняют от *көйөк*, что означает гарь, место, очищенное

³⁹ ЦГИА РБ. Ф. 2. Оп. 1. Д. 4619. Л. 216.

⁴⁰ РГАДА. Ф. 350. Оп. 2. Д. 3791. Л. 408.

⁴¹ МИБ. Ч. 1. С. 297.

⁴² Крестьянская война 1773–1775 гг. на территории Башкирии. С. 283–284.

⁴³ ЦГИА РБ. Ф. 138. Оп. 2. Д. 30.

⁴⁴ Там же. Д. 407-а.

⁴⁵ Там же. Ф. 2. Оп. 1. Л. 3708. Л. 13.

⁴⁶ Там же. Ф. 138. Оп. 2. Д. 4619. Л. 216.

⁴⁷ Там же. Ф. 2. Оп. 1. Д. 15158.

⁴⁸ МИБ. Т. 5. С. 157.

⁴⁹ ЦГИА РБ. Ф. 138. Оп. 2. Д. 407-а.

⁵⁰ Там же. Ф. 2. Оп. 1. Д. 5091.

⁵¹ Там же. Ф. 138. Оп. 2. Д. 407-а.

⁵² Словарь топонимов Башкирской АССР. С. 72.

⁵³ Крестьянская война 1773–1775 гг. на территории Башкирии. С. 283.

от леса подсечным способом⁵⁴. В самом конце XVIII в. V ревизия в этой деревне учла 74 башкира-вотчинника при 11 дворах. Ею не взято на учет 25 пугачевцев из-за их выезда в другие поселения по истечении срока припуска. В 1816 г. в 15 дворах проживало 56 мужчин и 61 женщина. 161 человек и 21 двор показала VIII ревизия. При этом отмечено 4 полигамные семьи. 50-дворная деревня имела 364 жителя в 1859 г. Перепись 1920 г. зафиксировала 1025 башкир при 183 дворах.

В 1842 г. на 161 башкира засеяли 720 пудов озимого и 912 пудов ярового хлеба. У них не было своей мельницы. На каждый из 21 двора приходилось лошадей — по 4,4, коров — по 5,2, овец — по 2, коз — по 2. Несколько дворов владело 24 ульями и 16 бортями.

В XIX столетии функционировала мечеть и школа при ней.









Образование выселка и д. Новый Куюк произошло после 1925 г.

* * *

К следующей — 14-й по счету — юрте относились дд. Уртаул, Янаул, Иванаево (Юбанаево, Иманаево, Еманаево), Иткинеево, Исемметово.

Д. Уртаул при р. Урья (Орья) была одним из крупных поселений уранцев. Она (50 дворов) уступала только д. Карманово (86 дворов в 1795 г.). Название ее происходит от слов *урта* — средняя, *ауыл* — деревня⁵⁵. Это связано, по-видимому, с тем, что она расположена между основными — коренными — поселениями Уранской волости Янаул и Кисьяк-Каин. Как бы то ни было, д. Уртаул занимала действительно удобное положение, находясь недалеко от многочисленных поселений как башкир, так и тептярей.

Впервые о д. Уртаул говорится в договорной записи башкир этого поселения Якупа Адналина, Япара Урусаяева, Гайсара Уразлина, Суюша Ишметева, Исангула Усейнова с другими вотчинниками дд. Янаул, Иванаево, Иткинеево от 1750 г. об отдаче русским крестьянам Казанского, Осинского уездов в кортом «вотчину свою вверх по Каме реке на луговой стороне», находящуюся по ориентирам: «верхняя межа Черной исток с вершины по левую сторону да по речке Сайгадке от межи от заливы вешней Камской воды вверх до вершины по обе стороны». За этот кортом сроком на 20 лет владельцы договорились о ежегодном денежном оброке в размере 3 руб. 10 коп.⁵⁶ Через 3 месяца 3 апреля 1750 г. уртаульцы (Кинзя Адналин «с товарищи», его тамга) с иткинеевцами еще раз отдали крестьянам Сарапульской волости Казанского уезда на 12 лет «вотчину свою за Камою рекою на луговой стороне против села Сарапула по речке Паркачихе от Большого болота вверх до вершины по обе стороны и с падунами по межам, как през сего владели тою нашею вотчиною они, крестьяне». За отданную в аренду вотчину башкиры получали по 2 руб. в год⁵⁷.

В следующем документе за 1758 г. тоже упоминается д. Уртаул, тогда ее жители Кинзя Адналин и Исянгул Усейнов наряду с башкирами дд. Новая (Янаул) и Иткинеево выступили поверенными в отдаче монастырским крестьянам Казанского уезда В. Кустову и братьям Коровиным в аренду мельничного места на р. Сайгадка сроком на 25 лет для постройки «большой колещатой мельницы на 2 подстава своим коштом»⁵⁸. В 1775 г. башкиры д. Уртаул Кутый Рахмангулов и д. Янаул исполняющий старшинскую должность Ибрак Иманаев жаловались на дворцовых крестьян с. Касево Сарапульской волости, захвативших 5 лет тому назад недалеко от д. Кумово (Сосново) по р. Амзя их земли, где обосновались поселением и строили мельницу. А крестьяне, обосновавшиеся по договору по р. Карапис в трех дворах, седьмой год не платили владельцам земель оброчных денег⁵⁹. Жители д. Уртаул поставили под этой жалобой свои тамги:         .

В 1780 г. тот же самый Кутый Рахмангулов и Заит Тляпов с башкирами дд. Кумово, Янаул, Еманаево (Иванаево) на 2 месяца заняли в долг 70 руб.⁶⁰ В 1784 г. тот же Кутый с братом Баширом Рахмангуловым и односельчанами сотником Абдюсом Якуповым, Гумером Рангуловым, Гайсой Сююшевым, Раимом Исянбаевым, Яньшем Сагитовым, Гаитбаем Якуповым и башкирами дд. Янбарис, М. Курган, Султыево за 100 руб. продали свои земли по р. Амзя капитану Ф. И. Прагеру⁶¹. По договору от 1 июня 1815 г. уртаульцы припустили русских крестьян и возник Новотроицкий починок⁶². В 1870 г. 562 человека проживали в 88-дворной деревне.

Как видим, башкиры-вотчинники д. Уртаул были весьма активными в общественной жизни Уранской волости, участвуя в припуске-аренде и продаже вотчинных земель.

Время основания деревни уходит в глубь веков. Однако пока отсутствуют выявленные источники о точной дате ее возникновения.

Население деревни было однонациональным — башкирским.

В 1834 г. в 8 дворах показаны полигамные семьи (9,6%). В 1822 г. здесь проживал казах, двое из жителей приняли христианство. Трое сосланы в Сибирь.

А теперь приводим таблицу о развитии деревни.

Таблица 168

Годы	Кол-во			
	мужчин	женщин	всех	дворов
1795	154	131	285	50
1816	260	251	511	68
1834	351	353	704	83
1859*	248	226	474	96
1870	248	239	487	94
1920**	310	362	672	134

⁵⁸ Там же. Т. 4. Ч. 1. С. 163.

⁵⁹ РГАДА. Ф. 452. Оп. 2. Д. 60. Л. 1–2, 8.

⁶⁰ МИБ. Т. 5. С. 119.

⁶¹ Там же. С. 156–157.

⁶² ЦГИА РБ. Ф. 1. Оп. 1. Д. 1315. Л. 5.

* С 1850 г. Старый Уртаул.

** Деревня названа, как и сегодня, Старый Артаул.

⁵⁴ Словарь топонимов Башкирской АССР. С. 60.

⁵⁵ Там же. С. 155.

⁵⁶ МИБ. Т. 3. С. 483–484.

⁵⁷ Там же. С. 478.

В 1842 г. 37-летний Абдували Абзелилов сын Габдусов успел побывать 5 раз на службе по охране Оренбургской пограничной линии вдоль р. Урал (Яик); его сын Габбас, 1840 года рождения. Старшинский писарь Абубакир Сабитов сын Уразлин 2 раза находился на такой же службе; его сын Исмагил, 1835 г.⁶³

В период кантонного управления в Башкортостане царское правительство в целях усиления надзора за населением берет курс на уничтожение остатков башкирского самоуправления, в частности, *йыйынов* (съездов) представителей всех волостей и дорог (областей). Еще указом от 11 февраля 1736 г. было запрещено «без позволения городовых командиров сборищев делать». Властями было разрешено тогда проведение только «обыкновенного старинного мирского сбора о семике», который собирался на один день у р. Чесноковка под Уфой, где башкирским старшинам было дозволено «о нуждах мирских советовать и письменно доносить и бить челом»⁶⁴. Однако в XIX в. такие собрания фактически не проводились. Причин для этого было много. Главная из них — запреты местных властей в обход закона. Запрещалась и практика *йыйынов*, носивших традиционно-праздничный характер. Башкиры нескольких деревень обычно собирались на большой и ровной местности на *йыйын* для общего увеселения. Прибывших угощали местные, затем начинались игры на курае, пение горлом, национальная борьба, скачки, песни и пляски. Однако с 30-х гг. XIX в. и такие *йыйыны* проводились редко и «народу съезжалось намного меньше, так как подобные увеселения были запрещены начальством»⁶⁵. Запрещали проведение *йыйынов* и военные губернаторы П. К. Эссен и П. П. Сухтелен из-за боязни общения населения, не предусмотренного регламентом военно-феодалного режима⁶⁶. Однако без ведома местных властей в разных концах края проведение *йыйынов* продолжалось. В 1840 г. пристав 3-го стана сообщил губернским властям о *йыйыне* башкир д. Уртаулово Уранской волости (10-го башкантона), где были, кроме рядовых, и башкирские старшины 12-й юрты Мухаметвали Карманов и 13-й юрты Абдулгафар Дюскеев. Чтобы разогнать народ, приставом был послан полицейский сотник, но ему оказали сопротивление и «ослушание». Бывший на *йыйыне* башкир из д. Сосново (Кумово) Мухаметзян Якупов «кричал, что пристава и знать не хочет»⁶⁷. Основываясь на этих фактах, начальник штаба Отдельного оренбургского корпуса г.-м. Рокосовский предписал командующему Башкирским войском «сделать зависящее распоряжение кантонным начальникам о недопущении впредь сих сборищ»⁶⁸.

Жители д. Уртаул занимались земледелием, животноводством, пчеловодством, промыслами. В 1842 г. на каждого из 704 человек посев хлеба был равен 7,5 пуда (2400 пудов озимого и 2880 пудов ярового хлеба). Деревня имела 3 водяные мельницы (в 1870 г. — 2). Каждый из

83 дворов владел лошадьми — по 3,8, коровами — по 4,3, овцами — по 1,2, козами — по 2,4. Отдельным дворам принадлежало 30 ульев и 4 борти. Жители имели мечеть и школу при ней.

Уртаульцы участвовали в создании новых башкирских поселений. В 1844—1847 гг. 15 семей из Уртаула, 7 семей из Бадряша, 3 семьи из Кумово и 2 семьи из Янбариса основали д. Булат-Елга⁶⁹. По IX ревизии 1850 г. в ней в 22 дворах насчитывалось 186 башкир. Через 9 лет 105 мужчин и 105 женщин проживали в 37 дворах. Советская перепись 1920 г. показала 97 дворов и 513 человек без определения их национальности. Булат-Елгу еще называли Булак-Елга.

В 1847 г. жители коренного поселения основали д. Новый Уртаул, сегодня Новый Артаул. 22-дворная деревня в 1850 г. имела 89 мужчин и 108 женщин⁷⁰. В 1859 г. насчитывалось 318 башкир-вотчинников в 55 домах. Перепись 1920 г. учла 928 человек без определения их национальности и 162 двора. Д. Новый Артаул имела и другое название — Янтыки.

Уртаульцы основали и д. Урьяды или Урада при одноименной речке. Это произошло в 1847 г.⁷¹ Через 3 года в 17 дворах взято на учет 148 башкир. Урада находится в составе Пермской области.

Д. Варяш при одноименной речке в 1850 г. основали 18 семей из Уртаула и 2 семьи из Янаула⁷². Тогда в 20 дворах проживали 162 башкира. Через 9 лет их стало 227 человек (41 двор). Все — вотчинники. В 1920 г. деревня состояла из 112 дворов с 649 жителями (без определения их национальности).

По количеству жителей и дворов второе место среди башкирских поселений 14-й юрты занимала д. Иткинеево при р. Аркаш. Название ее антропонимического происхождения, однако, по опубликованным источникам первопоселенец нам не известен.

Впервые это поселение упоминается в опубликованной договорной записи от 1735 г., когда ее жители Исянгул Исярбеев Г и Асан Янбаев П «со общаго совету Уранской волости башкирцы» отдали русским крестьянам «вотчину свою — в лесу бортной ухोजей, и звериные и птичьи ловля, и бобровые гоны, и хмелевое щипание впредь во владение на 10 лет. А межю той нашей отданной вотчине: верхняя межа с устья Салмашу речки по обе стороны до вершины с падунами, и от той вершины до Черного истоку, и по тому истоку по левую сторону до Камы реки, и вниз по Каме реке до Черные речки, и по той речке до вершины по правую сторону, и от тое речки до показанного Салмашу». Арендаторы обязались «тое вотчину другим не отдавать ... и в помочь в ясак оброку с них имать по 3 руб. по 10 коп. на всякой год беспереводно»⁷³.

2 октября 1745 г. поверенные башкир дд. Уртаул, Иванаево и с ними Ауез Урлюков из д. Иткинеево участвовали в отдаче русским крестьянам в аренду «вотчину свою, бортные ухोजьи, вверх по Каме реке на луговой стороне, против села Осинской Дубравы, верхняя межа от вотчины

⁶³ ЦГИА РБ. Ф. 2. Оп. 1. Д. 5091. Л. 17.

⁶⁴ Там же. Д. 4907. Л. 15—16.

⁶⁵ Назаров П. С. Заметки башкира о башкирах. Современник. № 11. СПб., 1863. С. 63.

⁶⁶ ЦГИА РБ. Ф. 2. Оп. 1. Д. 4907. Л. 18; Д. 3016. Л. 383.

⁶⁷ Там же. Д. 5059. Л. 2.

⁶⁸ Там же. Л. 1.

⁶⁹ Там же. Ф. 138. Оп. 2. Д. 554-6.

⁷⁰ Там же.

⁷¹ Там же.

⁷² Там же.

⁷³ МИБ. Т. 3. С. 340—341.

Демидовой по меже по кряжу, прямо на вершину речки Барды, а по Барде вниз до устья и до Камы ж реки» сроком на 10 лет с уплатой по 50 коп. в год⁷⁴.

В договорной записи башкир от 12 января 1750 г. об отдаче в аренду русским крестьянам Казанского уезда своей вотчины по р. Кама сроком на 20 лет⁷⁵ имеются и тамги башкир д. Иткинеево Тойчина Урлюкова ← и Токтагула Колчюрина ♀.

По договору от 3 апреля 1750 г. доверенные лица башкир д. Иткинеево Ахмер Аvezов (тамга JL), Мансур Балтин ♂, Абызак Юсупов ♀, Тойчин Урлюков с поверенными жителей д. Уртаул отдали русским крестьянам Сарапульской волости Казанского уезда в аренду на 12 лет землю по р. Паркачиха, расположенной «против села Сарапула»⁷⁶.

6 февраля 1758 г. поверенные башкир дд. Уртаул, Новая (Янаул), Иткинеево (Абдул Юсупов) оформили договорную запись об отдаче в кортом на 25 лет монастырским крестьянам Казанского уезда мельничного места на р. Сайгадка для постройки мельницы «из оброку по осмидесят копеек на год»⁷⁷.

Через 2 года 14 января башкиры-вотчинники в лице их поверенных из дд. Иванаево, Уртаул и Иткинеево Балты Имашева, Абдула Юсупова, Токтагула Колчюрина отдали на 20 лет в аренду русским крестьянам «старинную жалованную свою вотчинную землю и бортное ухажье за Камою рекою на луговой стороне против села Нечкина, верхняя межа с вершины Черной речки до устья по левую сторону, которая пала в Каму реку, и по Каме реке по левую сторону до устья речки Ужуихи, и по речке Ужуихе вверх по левую сторону до речки Усаклы, а по-русски Осиновки, и по Усакле вверх по левую сторону до вершины, да от устья речки Осиновки вверх по речке Ужуихе по обе стороны до вершины». Крестьяне согласились платить оброк по 2 руб. 50 коп. в год⁷⁸.

И в 1787 г. иткинеевские башкиры — известный уже по другим договорам Токтагул Колчюрин, а также Мансур, Субханкул, Зайсан Балтины, Абдулгаиз Субханкулов, Гали Ахмеров, Ваис Мансуров — припустили 11 семей русских удельных крестьян на свою вотчину по рр. Атлегач и Печмянь сроком на 30 лет со взиманием 50 коп. с двора в год⁷⁹. Здесь и возникла д. Атлегач («Петровка тож»), известная сегодня как село Петровка.

Сын Ваиса Мансурова старшина Абдулвахит Ваисов в 20-х гг. XIX в. требовал «свода поселившихся без всяких прав» на их земле тептярей дд. Большой, Малый и Новый Гондыр, находящихся ныне в составе Пермской области. Однако расследование показало, что эти поселения возникли по припуску уранцев⁸⁰.

В 1787 и 1810 гг. башкиры д. Иткинеево по двум договорам припустили русских дворцовых (удельных) крестьян, основавших при одноименной речке д. Каймаша⁸¹.

Исключительную активность иткинеевцев в распоряжении своим правом на вотчинную земельную собственность можно объяснить тем, что башкиры-вотчинники данного поселения подразделялись на 4 тьюбы по земельному владению: Юнайская, Шабизова, Дуванова, Ядегарова. Представители каждой из них действовали самостоятельно, независимо от другого подразделения Уранской волости. Каждая из них пыталась реализовать это право путем продажи и аренды своих земель.

В XVIII в. д. Иткинеево была национально смешанным поселением: в 1748 г. здесь зафиксировано 20 мужчин из татар⁸². В восстании Пугачева участвовало 43 ясачных татарина. Однако в последующем ни одна ревизия, ни одна перепись их не учла. Д. Иткинеево нет ни среди поселений ясачных татар, ни среди деревень тептярей. Это означает, что истек срок их припуска и они перешли в другие населенные пункты, где их приняли. Деревня осталась однонациональной.

Таблица 169

Годы	Кол-во	мужчин	женщин	всех	дворов
1795		115	114	229	37
1816		124	121	245	48
1834		196	200	396	66
1859		382	335	717	129
1870		439	364	803	181
1920		659	739	1398	287

Отметим фамилию, которая берет начало от упомянутого уже Мансура Балтина. Салих Валитов сын Мансуров, в свои 50 лет (в 1842 г.) служивший юртовым и походным старшиной, 4 раза по 6 месяцев был на службе по охране Оренбургской пограничной линии; его сыновья Абдрахим, Исмагил, Исхак, Муса. 56-летний сотник Фаткулла Абдулманьяфов сын Абзалов находился на такой службе тоже 4 раза⁸³; его сын Фахризаман; у Фаткуллы были братья Мухаметгали, Галиулла, Мухаметкулуй (его сыновья Камалетдин, Гималетдин). Зачинателю фамилии Раимовых Раиму Габитову сыну Тамаеву тогда было 49 лет.

В 1842 г. на всех 396 башкир засеяли 2160 пудов озимого и 2400 пудов ярового хлеба, т.е. на каждого по 11,5 пуда. Деревня имела 4 мельницы. На каждый из 66 дворов приходилось лошадей — по 3, коров — по 3, овец — по 1,5, коз — по 1,8. Пчеловоды имели 24 улья и 16 бортей. Занимались лесным промыслом.

Действовала мечеть и при ней школа.

Третье место по количеству жителей и дворов в 14-й юрте занимала д. Янаул при рр. Аркаш, Янаулка. До 70-х гг. XVIII в. во всех бумагах ее называли Новая. Время ее возникновения относится к 30-м гг. XVIII в. В опубликованном источнике за 1750 г. она упоминается, но с искажением — Янаевы, тогда ее жители Тойчи Айметев и Бухар Тойчин, т.е. отец с сыном, участвовали в отдаче на 20 лет в аренду своей вотчины по р. Кама русским

⁷⁴ Там же. С. 430–431.

⁷⁵ Там же. С. 274.

⁷⁶ Там же. С. 478–479.

⁷⁷ Там же. Т. 4. Ч. 1. С. 163.

⁷⁸ Там же. С. 184.

⁷⁹ ЦГИА РБ. Ф. 172. Оп. 1. Д. 175. Л. 8.

⁸⁰ Там же. Ф. 1. Оп. 1. Д. 756. Л. 2.

⁸¹ Там же. Д. 2504. Л. 9.

⁸² РГАДА. Ф. 350. Оп. 2. Д. 3791. Л. 773.

⁸³ ЦГИА РБ. Ф. 2. Оп. 1. Д. 5091. Л. 29.

крестьянам с уплатой последними по 3 руб. 10 коп. в год. При этом сын подписался на тюрки, а отец на договорной записи «приложил тамгу такову 𐰉»⁸⁴.

Житель д. Новая Уранской волости Ишень Ямметов вместе с другими вотчинниками дд. Уртаул и Иткинеево отдал монастырским крестьянам Арской дороги Казанского уезда в аренду на 25 лет мельничное место на р. Сайгадка для постройки «большой колешатой мельницы на 2 подстава своим коштом» «из оброку по осмидесят копеек на год»⁸⁵.

Ее жители Умитбай Аптюков и Кудаш Баталов вместе с другими шестью башкирами дд. Карманово, Уртаул, Еманаево (Иванаево) в 1780 г. «на свои необходимые надобности» заняли сроком на 2 месяца у уфимского купца А. М. Подъячева деньги в сумме 35 руб. и «разного товару суммою на 35 руб.»⁸⁶.

Еще в 1775 г. жители дд. Янаул и Уртаул жаловались на захват крестьянами с. Касево их земли по рр. Амзя и Карапис, где уже основали поселение и строят мельницу⁸⁷.

Упомянутый Кудаш Баталов и другие башкиры д. Янаул в 1786 г. «по партикулярному (частному) договору припустили житьельствовать на жалованную предкам землю за рекою Буюм в Осинском уезде по р. Мускуды по течению ея на левой стороне того же уезда Ершевской сотни дворцовых (затем удельных) крестьян Ивана Праскурякова с товарищами сроком на 30 лет, где они, обзаведясь домами под названием деревни Мускуды, и поныне (т.е. в 1838 г.) житьельствуют, пользуясь всеми башкирскими выгодами в полном изобилии: Они же припустили к себе в товарищество разного звания крестьян»⁸⁸. Односельчане жаловались на то, что крестьяне-арендаторы д. Москуды отказывались платить владельцам земли арендную плату, оброк за припуск. Деревня эта находится на территории Пермской области.

Д. Янаул оставалась однонациональной – башкирской. Об этом свидетельствуют и итоги ревизий и переписей.

Таблица 170

Годы	Кол-во			
	мужчин	женщин	всех	дворов
1795	94	79	173	30
1816	120	118	238	33
1834	142	139	281	50
1859	235	226	461	85
1870	235	224	459	80
1920	338	347	685	105

Железнодорожная станция Янаул в 1920 г. состояла из 11 дворов с русским населением – 57 мужчин и 53 женщины. Здесь находился центр Янаульской волости, возникшей в 1866 г. вместо упраздненной кровнородственной Уранской волости.

В 1834 г. из 50 дворов в 7 жили многоженцы, что составляет примерно 9,6%.

В 1842 г. на 281 башкира засеяли 960 пудов озимого и 1200 пудов ярового хлеба. Была мельница. На каждый из 50 дворов приходилось лошадей по 2,7, коров – по 3,7, овец – по 1,6, коз – по 1,4. Пчеловоды имели 18 ульев. Занимались лесным промыслом.

Башкиры-мусульмане в течение XIX в. имели мечеть и школу при ней.

С. Янаул в наше время переросло в город. Из 50 тыс. населения района 24 тыс. проживает в этом городе.

Янаульские вотчинники участвовали в основании многих поселений на земле Уранской волости. За р. Буй в начале XX в. возникло поселение под названием **Таш-Елга** или Шурали. В 1920 г. в 36 дворах проживал 181 человек.

Несколько семей из Янаула и Иткинеево создали д. **Янгуз-Нарат**. Время ее основания относится к концу XIX в. В 1920 г. там насчитывалось 59 дворов и 330 человек.

В одной версте от д. Янаул по р. Аркаш находилось поселение уранцев под названием Юбанаево, затем известное как Иманаево или **Иванаево**. Эта деревня впервые упоминается в поступной записи за 1719 г. 25 августа ее житель «ясашный башкирец Китяп Токалов дал в Бирску сию на себя запись тое ж деревни Иванаево башкирцу Аблаю Байбюрину в том: вотчина у меня, Китяпа, с ево, Аблаевым, отцом Байбюрей вопче, бортной ухожей, и в той опчей вотчине после отца ево, Байбюри, я, Китяп, ныне ему, Аблаю, уступил опчих 2 борти дельных. А ему, Аблаю, теми бортиями владеть вечно»⁸⁹. Тамга Китяпа – 𐰉. В 1745 г. житель д. Иванаево башкир Казанбай Ильметов 𐰉 вместе с другими вотчинниками дд. Уртаул, Иткинеево отдали в 10-летнюю аренду свои бортные угодья по р. Кама с оброком по 50 коп. в год⁹⁰.

Через 5 лет ее же жители Едигар Тогузаков 𐰉, Умир Байбюрин (брат уже упомянутого Аблая) с поверенными дд. Янаул, Уртаул, Иткинеево на 20 лет уступили свою вотчину по р. Кама крестьянам Казанского уезда с уплатой по 3 руб. 10 коп. в год⁹¹. В 1760 г. сын выше уже упомянутого Китяпа сотник Макуш Китяпов и Козян Кемяков с вотчинниками д. Иткинеево отдали в 20-летнюю аренду свою вотчину по р. Кама русским ясачным крестьянам Казанского уезда с ежегодным оброком по 2 руб. 50 коп.⁹²

По VIII ревизии в 6 семьях, что соответствует 15 % всех дворов, зафиксирована полигамия.

Таблица 171

Годы	Кол-во			
	мужчин	женщин	всех	дворов
1795	83	70	153	23
1816	124	120	244	32
1834	142	147	289	40
1859	274	256	530	86
1870	272	252	524	40
1920	408	421	829	147

⁸⁴ МИБ. Т. 3. С. 473–475.

⁸⁵ Там же. Т. 4. Ч. 1. С. 163.

⁸⁶ Там же. Т. 5. С. 119.

⁸⁷ РГАДА. Ф. 452. Оп. 2. Д. 60. Л. 2.

⁸⁸ ЦГИА РБ. Ф. 2. Оп. 1. Д. 4828. Л. 2.

⁸⁹ МИБ. Т. 3. С. 187.

⁹⁰ Там же. С. 430–431.

⁹¹ Там же. Т. 3. С. 473–474.

⁹² Там же. Т. 4. Ч. 1. С. 184.

В 1842 г. на 289 башкир было засеяно 2160 пудов озимого и 2520 пудов ярового хлеба. Имели 2 мельницы. Каждому из 40 дворов принадлежало лошадей — по 4,6, коров — по 4,9, овец — по 4,9, коз — по 3,7. Пчеловоды имели 100 ульев и 80 бортей.

В течение XIX в. действовала мечеть и школа при ней. Впоследствии д. Иванаево слилась с д. Янаул.

Список башкирских деревень 14-й юрты замыкает д. **Исемметово** (Исметово), расположенная при р. Кай-маш. Исеммет Тимганов — первопоселенец. Известны его сыновья Абдулнасыр, 1803 г., близнецы 1804 года рождения Абдулатиф и Абдулсаттар; Сайткул (1787—1851) служил зауряд-сотником⁹³. Деревня известна с 20-х гг. XVIII в. В этой деревне, в ее составе, было другое поселение под названием Ахтиял, где жили тептяри из татар, обосновавшихся в середине XVIII в.⁹⁴

Приводим сведения о численности только башкир и развитии деревни. В 1795 г. в Исемметово в 18 дворах проживало 50 башкир. VII ревизия учла 76 человек. 18 дворов и 113 человек было в 1834 г. X ревизия показала 182 вотчинника и 42 двора. В 1920 г. в 74 дворах зафиксировано 404 башкира.

Жители Исемметово (с мечетью) занимались земледелием (в 1842 г. на каждого из 113 человек приходится засеянного хлеба около 8 пудов), животноводством (каждый двор из 18 владел по 2,7 лошади, по 3,2 коровы, по 1,1 овцы и по 0,8 козы). Были пчеловоды, владевшие 20 ульями.

Сегодня эта деревня известна под названием Ахтиял.

Башкиры дд. Бадряш, Карманово, Кызыл-Яр, Урдяк Уранской волости за р. Буй при р. Вояды основали в конце XIX в. д. **Акылбай** (в 1920 г. — 272 человека при 50 дворах) и в 1851 г. д. **Туртык** (в 1859 г. — в 33 дворах 174 вотчинника, в 1920 г. — 727 человек и 137 дворов). При р. Ошья жители д. Кисьяк-Каин, Янбарис, Тартар в начале XX в. основали д. **Ошья-Тау** (в 1920 г. — 251 человек при 35 дворах). При одноименной речке жители коренной д. Уртаул в начале XX в. основали д. **Варяшбаш** (Шатун), имеющую в 1920 г. 345 жителей и 62 дома, и д. **Исхак** (Байтугай), в которой в 1920 г. насчитывалось 167 человек.

* * *

Завершив общую характеристику башкирских поселений Уранской волости, переходим к описанию сел Урман-Гарейской волости, составлявших 15-ю и 16-ю юрты 10-го башкирского кантона.

Начнем с деревень 15-й юрты.

Д. **Кызыл-Яр** при р. Гарей была одной из коренных деревень башкир-вотчинников Урман-Гарейской волости, упраздненной в 1866 г. Вместо нее возникла территориальная волость под названием Кызыльярская, просуществовавшая до 1930 г. В конце XVIII в. среди других поселений волости д. Кызыл-Яр была сравнительно большой, состоявшей из 23 дворов, где проживало 54 мужчины и 56 женщин. В 1816 г. было 240 человек при 37 дворах, в 1834 г. — 404 человека и 68 дворов, в 1859 г. —

689 человек и 118 дворов, в 1870 г. — 705 башкир и 26 татар при 125 дворах, в 1920 г. — 946 башкир и 174 двора. Как в центре волости здесь находились волостное правление, мечеть со школой, 36 лавок, по четвергам проводились базары (1870 г.). В 1920 г. д. Ямады показана как центр волости, сохранившей, однако, прежнее название — Кызыльярская.

В 1842 г. на всех жителей (404 человека) было засеяно 960 пудов озимого и 924 пуда ярового хлеба, т.е. по 4,7 пуда на одного жителя. Была водяная мельница.

36-летний урядник Фафритдин Тазитдинов сын Сафаров к 1842 г. 5 раз был на пограничной службе по Оренбургской линии: в 1826 г. находился в Губерлинской крепости, в 1830 г. — в Ильинской крепости, в 1837 г. — в г. Оренбург, в 1839 г. — в Хивинском походе В. А. Перовского, в 1842 г. — у сплава общественного леса по р. Сакмара в Сакмарской крепости⁹⁵. 59-летний зауряд-сотник Мухаметшариф Кунакбаев сын Маметов был 4 раза на такой же линейно-сторожевой службе по охране границ Российской империи.

Название д. **Алдарово** — антропоним. Однако в опубликованных источниках о нем нет сведений. Деревня находится при р. Урча.

В 1795 г. в 19 дворах проживали 43 мужчины и 35 женщин. 140 человек при 18 дворах было в 1816 г. 198 человек показали в 33-дворной деревне в 1834 г. X ревизией взято на учет 188 вотчинников (36 дворов) и 17 припущенников (4 двора). С 1849 г. было две деревни: коренная стала Старый Алдар и выселок — Новый Алдар. В 1870 г. в 38 дворах зафиксировано 206 мишарей, что абсолютно не соответствует действительности. Жители — башкиры. По советской переписи 1920 г. было 166 башкир при 31 дворе.

В 1849 г. 3 семьи из Алдарово, 6 семей из д. Верхний Чат и 9 семей из д. Нижний Чат при р. Бараш основали д. **Новый Алдар**⁹⁶. В 1859 г. в 29 дворах показали 175 человек из вотчинников-башкир. 30 дворов и 184 человека было в 1870 г. Перепись 1920 г. взяла на учет 489 башкир и 96 их дворов. Второе название ее — **Балгас**.

В 1842 г. на 198 человек коренной деревни засеяли 240 пудов озимого и 360 пудов ярового хлеба. Каждый из 33 дворов в среднем имел по 3 лошади, по 3,5 коровы, по 2 овцы и по 1,9 козы. Деревня имела 95 ульев и 85 бортей. Была мечеть.

Д. **Месягутово** в 1795 г. состояла из 7 дворов с 34 жителями. Это говорит о недавнем ее возникновении. Об этом же свидетельствует фамилия Месягутовых, производная от имени отца — первопоселенца. Зайнибашир (1759—1818) и Махмут (1757—1825) Месягутовы — сыновья основателя — жили в родной деревне⁹⁷. По VII ревизии здесь в 12 дворах проживало 80 человек. 131 башкир и 25 дворов показано в 1834 г. X ревизия взяла на учет 290 вотчинников в 42 дворах. Столько же дворов было и в 1870 г., а количество жителей достигло 307 человек. В 1920 г. в 89 дворах проживало 435 человек. Месягутово — однонациональное поселение башкир.

В 1842 г. на все население (131 человек) было засеяно 144 пуда озимого и ярового хлеба, или по 1,4 пуда на

⁹³ ЦГИА РБ. Ф. 138. Оп. 2. Д. 302. Л. 59.

⁹⁴ Там же. Ф. 2. Оп. 1. Д. 1755. Л. 241.

⁹⁵ Там же. Д. 5091. Л. 23.

⁹⁶ Там же. Ф. 138. Оп. 2. Д. 641. Л. 92.

⁹⁷ Там же. Д. 557. Л. 37.

каждого. Имели 2 мельницы. На каждый из 25 дворов в среднем приходилось лошадей – по 4,5, коров – по 5,6, овец – по 3,3, коз – по 2,9. Двор в среднем имел по 5,6 ульев и по 4 бортей.

Д. **Ямады** (Юмады) при р. Гарей в 20-х гг. XX в. являлась центром Кызылъяровской волости Бирского кантона. В конце XVIII в. она состояла только из 10 дворов, на каждый из них в среднем приходилось по 4,8 человека. Всех жителей было 48 человек, причем женщин было почти в 2 раза меньше (17 человек), чем мужчин. Данный факт говорит о том, что это поселение возникло перед самой V ревизией, проведенной в 1795 г. В 1816 г. в 15 дворах показано 95 человек. 183 человека при 22 дворах было в 1834 г. При этом в 4 семьях жили многоженцы (18,2% от всех дворов). X ревизией зафиксировано 420 вотчинников и 60 дворов. Почти столько же башкир (418 человек) было в 1870 г. Количество дворов достигло 72. Советская перепись 1920 г. выявила 876 башкир в 186 дворах. Одним словом, в этом поселении жили одни башкиры – владельцы урман-гарейских вотчинных земель.

В 1842 г. на 183 башкира было засеяно 369 пудов озимого и 560 пудов ярового хлеба. В среднем на одного жителя его приходилось по 5 пудов. Деревне принадлежали 2 мельницы. 22 двора владели 154 лошадьми, 170 коровами, 137 овцами и 129 козами. Пчеловоды имели 180 ульев и 170 бортей. Занимались лесным промыслом и извозничеством.

Мусульмане имели свою мечеть.

Д. **Салихово** при безымянной речке и р. Шармада была основана в 80-х гг. XVIII в. По V ревизии здесь мы насчитываем всего лишь 5 домов, где проживало 14 мужчин и 9 женщин из башкир-вотчинников. Известен сын первопоселенца – Рахматулла Салихов, 1785 г., его зафиксировали 49-летним VIII ревизия, 65-летним – IX ревизия. Его сыновья Сагадулла, 1809 г. (его сын Сафиулла, 1839 г.), Гималетдин, 1820 г., Валиулла, 1842 г.⁹⁸ 64 человека при 9 дворах показано в 1816 г. 121 человек (19 дворов) было в 1834 г. X ревизия выявляет 209 вотчинников (36 дворов). 228 человек и 38 дворов взято на учет в 1870 г. Перепись 1920 г. учитывает 651 человека и 125 дворов.

В 1842 г. на 121 человека сеяли 360 пудов озимого и 296 пудов ярового хлеба. Имели водяную мельницу. 19 двора принадлежали 46 лошадям, 58 коров, 93 овцы, 82 козы. Пчеловоды имели 150 ульев и 130 бортей.

Мечеть известна с 30-х гг. XIX в.

Происхождение названия д. **Югамаш** нам не известно. Из-за отсутствия каких-либо материалов затрудняемся трактовать название деревни. В конце XVIII столетия она имела 20 дворов, но жителей в них было мало – 80 человек. В 1816 г. деревня, уже с мечетью, насчитывала 169 человек и 26 дворов. 284 человека при 40 дворах взята на учет VIII ревизия 1834 г. В 8 дворах жили двоеженцы. Это 20% всех дворов. 371 человек при 53 дворах показала IX ревизия 1850 г.⁹⁹ В 1870 г. было 497 человек и 80 дворов. В 1920 г. в 212 дворах проживало 1029 человек. Все ревизии и переписи показали деревню башкирской, в ней жили владельцы урман-гарейских общинных земель.

В 1842 г. на 284 человек засеяли 720 пудов озимого и 760 пудов ярового хлеба. В первой половине XIX в. была 1, во второй его половине – 2 мельницы. 40 двора принадлежали 129 лошадям, 147 коров, 160 овец, 155 коз. Пчеловоды имели 480 ульев и 530 бортей.

Д. **Тау** впервые упоминается в деле за 1759 г. о взыскании башкиром Сибирской дороги Акбурой Баишевым долга с башкира этого поселения Уразбая Юмаева и его семьи. Уразбай \sphericalangle вынужден был дать подписку с обязательством обработать долг. В Уфимской провинциальной канцелярии «подписались в такой силе, что за взятые у башкирца Акбуры Баишева деньги 40 руб., пока не заплатят, жить ему, Уразбаю, з женою ево Зялифой \sphericalangle и з детьми, з двумя сыновьями и з двумя дочерьми, всякую работу работать»¹⁰⁰.

В 1795 г. в д. Тау насчитывалось 52 башкира-вотчинника и 13 дворов. VII ревизия в 16 дворах отметила 84 человека. В 1834 г. в 20 дворах проживали 108 человек. 200 человек и 39 дворов было в 1859 г. 225 жителей при 42 дворах выявлено в 1870 г. Перепись 1920 г. показала 486 человек при 101 дворе. Население деревни с мечетью было моноэтническим – башкирским.

Жители занимались земледелием (в 1842 г. 108 человек сеяли по 240 пудов озимого и ярового хлеба, была мельница), животноводством (20 дворов владели 57 лошадьми, 65 коровами, 81 овцой, 73 козами), пчеловодством (имели 100 ульев, 105 бортей).

Из двух одноименных деревень одна – **Нижний Чат** – замыкает список поселений 15-й юрты 10-го башкирского кантона.

Д. **Нижний Чат** знали и как **Новый Чат**, то есть она возникла как выселок из коренного поселения, развившись в самостоятельный населенный пункт. К 1842 г. 53-летний зауряд-есаул Абдулгфар Зубаиров сын 4 раза побывал на линейной службе по охране Оренбургской пограничной линии вдоль р. Урал¹⁰¹. В этой деревне жили одни башкиры-вотчинники.

Они занимались земледелием. В 1842 г. на 244 башкира засеяли 528 пудов озимого и 616 пудов ярового хлеба. 44 двора принадлежали 126 лошадям, 118 коров, 120 овец, 107 коз. У пчеловодов было 140 ульев и 160 бортей. Плотничество и извоз получили заметное распространение.

При мечети действовали 2 школы (1870 г.).

Таблица 172

Годы	Кол-во			
	мужчин	женщин	всех	дворов
1795	50	39	89	18
1816	81	74	155	23
1834	124	120	244	44
1859	190	185	375	69
1870	197	179	376	78
1920	203	214	417	80

⁹⁸ Там же. Д. 641. Л. 61.

⁹⁹ Там же. Л. 70.

¹⁰⁰ МИБ. Т. 4. Ч. 2. С. 383.

¹⁰¹ ЦГИА РБ. Ф. 2. Оп. 1. Д. 5091. Л. 51.

* * *

Те же самые сведения приводим и по д. **Верхний Чат**, имеющей и другое название — **Егор-Чат** (заметим с сожалением, что мы не в силах объяснить его происхождение). Д. Верхний Чат находилась в составе 16-й юрты.

Таблица 173

Годы \ Кол-во	мужчин	женщин	всех	дворов
1795	51	53	104	20
1816	82	76	158	22
1834	125	136	261	44
1859	170	165	335	57
1870	178	169	347	64
1920	266	288	554	112

Жили башкиры-вотчинники. Была мечеть.

43-летний урядник Шагимардан Шафеев сын Шафеев к 1842 г. успел побывать 4 раза на пограничной службе вдоль р. Яик (Урал); его сын — 23-летний Хазиахмедов.

Жители деревни занимались земледелием (на каждого из 261 человека сеяли по 4,8 пуда хлеба), животноводством (на двор в среднем имели лошадей по 2,7, коров — по 2,9, овец — по 3,9, коз — по 2,1), пчеловодством (на каждый из 44 дворов приходилось по 3,3 улья). Известен и извоз.

В 1849 г. при одноименной речке и р. Байман 6 семей из д. Верхний Чат и 9 семей из д. Нижний Чат основали д. **Сибиды**¹⁰². В 1859 г. в ней был 31 двор с 193 вотчинниками. 200 башкир при 34 дворах показано в 1870 г. В 1920 г. взято на учет 698 башкир и 131 двор.

Завершая разговор о поселениях башкир Уранской и Урман-Гарейской волостей, отметим, что весьма затруднительно указать точное время возникновения более поздних населенных пунктов. Поэтому ограничимся предположением, что все другие башкирские деревни были основаны в конце XIX — начале XX в. При этом не имеем сведений и об их генетических связях. К таковым поселениям относятся **Хмелевка** (в 1920 г. 356 человек при 70 дворах), **Зирка** (197 человек и 92 двора), **Куш-Имян** (133 человека и 27 дворов), **Байсарово** (542 человека без определения национальности и 115 дворов), **Сандугач** (494 человека и 104 двора), **Асавдыбаш** (400 человек и 77 дворов), **Юссуково** (Эштияк, Юсупово, 595 человек и 110 дворов). Во всех деревнях жили башкиры.

Переписям 1920 и 1925 гг. еще не были известны дд. **Сабанчи** и **Чулпан**, а также поселки **Урал**, **Урманды**, **Урняк**, поскольку они возникли позже указанного времени.

Тептярско-татарские деревни

Территория района является регионом, который с середины XVII в. активно колонизируется и осваивается удмуртскими, татарскими, марийскими и позднее рус-

скими крестьянами. Этому процессу способствовало весьма удобное географическое положение района, имеющего много больших и малых рек, таких как Кама и ее приток Буй с впадающими в последнюю рр. Амзя, Калмаш, Бадряш, Орья, Янаулка, Бизь, Ямьяды, Войда, Ошья, Варяш, Урада и др. — притоки Гарейки и Таныпа.

А теперь проследим раннюю историю и развитие поселений ясачных татар, перешедших в сословие тептярей. Тексты договоров башкир, данных ими припущенникам из татар, еще не выявлены, но известно время их оседания на вотчине Уранской волости. Подавляющее большинство тептярей обосновалось на вотчинной земле Уранской волости.

Раньше других населенных пунктов татар при р. Орья возникла д. **Байгузино**. Ясачные татары обосновались здесь «по допуску башкир-вотчинников Уранской волости и по записи из Уфимской провинциальной канцелярии со вводной грамоты 7 февраля 1716 (1653) г.»¹⁰³. Затем по грамоте из Уфимской провинциальной канцелярии 7197 (1689) г. было принято еще несколько семей татар¹⁰⁴.

Припуск крестьян продолжался и в последующее время. В 1834 г. тепляр д. Байгузино Ярмухамет Кутлюров писал: «башкирцы Уранской волости с давних времен допустили меня с доверителями на вечное и потомственное владение пользоваться по урочищам жалованной им землей и она утверждена за нами в 1820 г. во время Генерального межевания». Его «с товарищами припустили по договорной записе от 26 февраля 1776 г.»¹⁰⁵. В 1834 г. уранцы приняли в эту деревню еще 30 семей тептярей из татар и удельных крестьян из дд. Малый Камаш и Кулево Сарапульского уезда Вятской губернии¹⁰⁶.

В 1855—1863 гг. д. Байгузино стала штаб-квартирой (центром) 13-го башкирского кантона.

В 1748 г. в д. Байгузино зафиксировано ясачных татар 86 душ м.п.¹⁰⁷ 48 ясачных татар участвовало в восстании Е. И. Пугачева. В конце XVIII в. ясачные татары перешли в теплярское сословие. Все тептяри, осевшие на башкирских вотчинных землях, были подразделены на 99 команд во главе с теплярскими старшинами. Теплярские деревни в Уранской волости вошли в 14-ю и 15-ю команды. В 1795 г. в интересующей нас деревне, относящейся к 15-й команде, было взято на учет 183 мужчины и 204 женщины¹⁰⁸. По итогам VII ревизии в 93 дворах проживали «из татар тептяри» в количестве 553 человек¹⁰⁹. 763 человека было в 1834 г.¹¹⁰ В 3 дворах 20 башкир-вотчинников и в 208 домах 1147 тептярей-припущенников показала X ревизия 1859 г.¹¹¹ В 345 дворах проживали 1303 тептяря, 22 башкира, 7 русских в 1870 г. Советская перепись 1920 г. 1060 жителей считает башкирами и тептярями (386 дворов). По предыдущим сведениям,

¹⁰³ Малоизученные источники по истории Башкирии. С. 135.

¹⁰⁴ ЦГИА РБ. Ф. 2. Оп. 1. Д. 1755. Л. 243.

¹⁰⁵ Там же. Ф. 1. Оп. 1. Д. 1315. Л. 1, 11.

¹⁰⁶ Там же.

¹⁰⁷ РГАДА. Ф. 350. Оп. 2. Д. 3791. Л. 390.

¹⁰⁸ Там же. Ф. 138. Оп. 2. Д. 30. Л. 27.

¹⁰⁹ Там же. Ф. 2. Оп. 1. Д. 1755. Л. 243.

¹¹⁰ Там же. Д. 4619. Л. 216.

¹¹¹ Там же. Д. 15158. В дальнейшем по другим теплярским деревням см. источники в сносках 107—111.

¹⁰² Там же. Ф. 138. Оп. 2. Д. 641 (1850 г.).

подавляющее большинство жителей составляли тептяри из татар. И в 1920 г. должно быть показано то же самое, что и раньше, т.е. там жили прежде всего тептяри и затем башкиры.

О хозяйственной деятельности тептярей мало сведений. Имеется лишь упоминание о том, что жители деревни имели 2 мельницы. В 1842 г. 763 тептяря владели 401 лошадью, 317 коровами, 204 овцами и 341 козой. Пчеловоды имели 60 ульев.

При 2 мечетях действовали 2 школы.

Название д. Ахтиял упоминается в прошении башкир Уранской волости от 1688 г. как поселение, возникшее до первого башкирского восстания 1661–1664 гг.¹¹² Однако точная дата ее основания в опубликованных источниках отсутствует. В упомянутом прошении башкир есть сведения и о д. Байгузино. Исходя из даты основания Байгузино, утвердительно можно сказать о возникновении Ахтияла в середине XVII в.

Название деревни, по-видимому, происходит от гидронима.

В 1721 г. наряду с дд. Каипкай и Янбарис Уранской волости, где жили беглые татары из Казанского уезда, упоминается и Ахтиял. Здесь в 6 дворах проживали братья. Имя одного известно. Это – Сулейман¹¹³.

В башкирской д. Исемметово VII ревизия зафиксировала часть ее как Ахтиял, где взято на учет «из татар тептярей 54 души м.п.», вотчинников-уранцев насчитывалось 38 душ м.п. В самом деле, по данным 1920 г. обе деревни находились в 6 верстах от центра Янаульской волости. Это означало, что оба поселения дополняли друг друга, находясь рядом или одно составляло часть другого. Говоря о развитии деревни, отметим, что в 1748 г. II ревизией учтено 19 душ м.п. из ясачных татар. В 1795 г. показали тептярей – 40 мужчин и 27 женщин. Через 64 года по X ревизии здесь проживали 135 человек. 188 человек и 34 двора имелось в 1870 г., когда были указаны и другие названия деревни – Исенбаево, Исемметово. Перепись 1920 г. зафиксировала 535 тептярей и их 108 дворов.

В 1842 г. на 25 дворов и 135 человек (итоги VIII ревизии 1834 г.) приходилось земли под усадьбой – 6, под пашней – 175, под лесом – 20 десятин, а также лошадей – 55, коров – 58, овец – 117, коз – 25. Пчеловоды имели 20 ульев. В деревне были мечеть и мельница.

Название д. Гудбурово происходит, по-видимому, тоже от гидронима – притока р. Орья. Тептяри обосновались здесь «по грамоте 7192 г. 5 декабря», т.е. в 1683 г.¹¹⁴ По договору от 11 апреля 1826 г. башкир д. Иткинеево Хасан Зайсанов отдал тептярям Гудбурово в аренду часть своих земель «для хлебопашества и рубки леса на 8-верстном расстоянии» сроком на 20 лет¹¹⁵.

Несмотря на раннее возникновение, д. Гудбурово не взята на учет ревизиями 1748, 1762 гг.

Развитие Гудбурово прослеживается по следующим данным.

Таблица 174

Годы	Кол-во	мужчин	женщин	всех	дворов
1795		106	94	200	–
1816		134	129	263	32
1834		164	135	299	55
1859		216	182	398	75
1870		223	186	409	69
1920		286	312	598	118

До 1920 г. все жители названы тептярями, по этническому происхождению татарами. Однако советская перепись ошибочно представила их башкирами.

299 тептярей при 55 дворах в 1842 г. пользовались землей: усадебной – 16, пашней – 335, сенокосной – 70, неудобной – 80 десятинами. Им принадлежало 160 лошадей, 193 коровы, 85 овец, 24 козы.

Между дд. Гудбурово и Байгузино на левом берегу р. Орья (в XVIII в. Урья) возникло тептярское поселение **Уракаево** («Биктемирово тож»). Оба названия от имен первопоселенцев. Ясачные татары по грамоте Уфимской провинциальной канцелярии от 7197 (1689) г. на общинной земле башкир Уранской волости создали свое поселение¹¹⁶. Аренду земли тептяри практиковали часто. В частности, по договору от 25 апреля 1826 г. они на 10 лет окортомили землю «под хлебопашество» у башкира д. Иткинеево Нигматуллы Кузягулова¹¹⁷.

В 1748 г. в д. Уракаево взято на учет 53 души ясачных татар м.п. 158 человек было в 1795 г. В 1816 г. их стало 229 человек (33 двора). VIII ревизия учла 389 жителей. 405 тептярей-припущенников при 67 дворах отметила X ревизия 1859 г. 72 двора и 425 человек было в 1870 г. Здесь следует подчеркнуть, что с 1748 по 1870 гг. все жители деревни были названы тептярями. Однако перепись 1920 г. ошибочно определяет их национальность как башкирскую (590 человек в 118 дворах). Они находились в составе 14-й команды.

В 1842 г. 64 двора с 389 жителями владели 181 лошадью, 159 коровами, 100 овцами и 50 козами. В деревне были мечеть, мельница.

Название д. **Истяк** происходит не от этнонима, как думают отдельные исследователи (башкир казахи называли *иштяк* – *истяк*), а от антропонима, от имени конкретного человека. Полагаем, что селение это было основано башкиром-вотчинником Уранской волости Истяком Толубаевым или его сыном Иштерьяком Истяковым, жившими во второй половине XVII в. Иштерьяк Истяков с двоюродным братом Аккусюком Биктугановым в 1688 г. жаловались на захват их вотчинной земли припущенниками из татар, марийцев и удмуртов, создавших 40 деревень в XVII в.¹¹⁸ В эту башкирскую деревню (в то время населенный пункт любого сословия или народа состоял в основном из 3–10 дворов) в начале XVIII в. были приняты ясачные татары, перешедшие в конце XVIII в. в тептярское сословие. Они жили здесь «по допуску башкирцев-вотчинников Уранской волости и по оберегательной памяти 1703 г., данной в г. Уфе от стольника и воеводы Е. П. Зыбина»¹¹⁹.

¹¹² См. сноску 4.

¹¹³ МИБ. Ч. 1. С. 297.

¹¹⁴ Малоизученные источники по истории Башкирии. С. 135.

¹¹⁵ ЦГИА РБ. Ф. 2. Оп. 1. Д. 3708. Л. 2.

¹¹⁶ Там же. Д. 1755. Л. 243.

¹¹⁷ Там же. Л. 2.

¹¹⁸ См. сноску 4.

¹¹⁹ Малоизученные источники по истории Башкирии. С. 135. Зыбин Е. П. воеводствовал в Уфе в 1701–1703 гг.

По местоположению Истяк называли по одноименной р. Каймаша.

Развитие деревни выражается в следующих цифрах, в которых ни разу не зафиксированы башкиры. Истяк стал тептярским поселением.

Таблица 175

Годы	Кол-во			
	мужчин	женщин	всех	дворов
1748	37	—	—	—
1795	52	44	96	—
1816	78	70	148	21
1834	112	118	230	39
1859	197	175	372	65
1870	200	173	373	64
1920	466	474	940	156

Во все годы, кроме 1870 г., жители правильно названы тептярями. Как выше говорилось, тептярями стали ясачные татары, вышедшие из своих общин и ясачного сословия.

Хоть не имеем конкретных сведений о хозяйстве, уверенно говорим о том, что тептяри занимались земледелием. Имели мельницу. О животноводстве предлагаем данные за 1842 г. 230 тептярям при 39 дворах принадлежали 62 лошади, 95 коров, 60 овец, 70 коз. Пчеловоды имели 25 ульев.

Была мечеть и школа при ней.

Д. **Айбуляк** при р. Укаш с названием от антропонима и гидронима основана ясачными татарами по договорной записи башкир Уранской волости от 1733 г. «из оброка в год по 2 рубли»¹²⁰. По договору от 25 марта 1828 г. башкир д. Иткинеево отдал часть своей земли в аренду на 20 лет тептярям этой деревни¹²¹.

Говоря о становлении поселения, отметим, что д. Айбуляк до 1795 г. была известна под названием Укаш — речки, при которой она возникла. В 1748 г. в Укаше взяли на учет 65 душ ясачных татар м.п. 96 мужчин и 107 женщин тептярей из ясачных татар зафиксировала V ревизия в конце XVIII в. В 1834 г. здесь было 184 мужчины и 164 женщины. 6 башкир в 1 дворе и 517 тептярей в 100 дворах показала X ревизия. В 1870 г. насчитывалось 540 тептярей и 12 башкир, в 1920 г. 1170 башкир при 233 дворах. Как видно, тептяри ошибочно названы башкирами.

В 70-х гг. XIX в. в селе имелось 25 лавок, регулярно практиковали проведение базаров по понедельникам, ярмарок — в начале декабря. Имелась мечеть.

В 1842 г. 60-дворная деревня при 348 жителях владела усадьбой — 11, пашней — 694, сенокосом — 20, лесом — 2 десятины, а также 180 лошадьми, 226 коровами, 100 овцами, 150 козами.

Название д. **Кумалак**, как утверждают топонимисты, происходит от названия местности. **Кумалак** в переводе означает хмель (в районе есть и д. Хмелевка). Деревня основана при р. Безмень — притоке р. Бадрыш ясачными татарами, перешедшими в конце XVIII в. в тептярское сословие. Это произошло на основании договорной

записи башкир Уранской волости от 2 декабря 1774 г.¹²² Несмотря на такое утверждение опубликованного источника, имеются другие архивные сведения о более раннем возникновении этого поселения. В частности, упомянутое прошение башкир Уранской волости двоюродных братьев Иштерьяка Истякова и Аккусюка Биктуганова от 1688 г. свидетельствует об основании Кумалака «до первых башкирских шатостей», т.е. восстаний, которые происходили в 1661–1664 гг. Д. Кумалак могла возникнуть примерно в середине XVII в.¹²³

В 1748 г. деревня названа Кумалаково при р. Кумалак¹²⁴. Значит, кроме р. Безмень была и р. Кумалак. Это и есть прямое свидетельство происхождения названия поселения от гидронима. Тогда здесь зафиксировано 39 душ ясачных татар м.п. К 1795 г. они стали тептярями и их насчитывалось 108 человек, из них мужчин 65, женщин 43 души. 76 тептярей м.п. показала VII ревизия 1816 г. 99 мужчин и 114 женщин было в 1834 г. X ревизия взяла на учет 281 человека, в т.ч. 147 мужчин и 134 женщины при 47 дворах. По 155 мужчин и женщин учли в 1870 г. Все ревизии показали жителей тептярями. А вот перепись 1920 г. ошибочно назвала их башкирами — 561 человека, в т.ч. 262 мужчины и 299 женщин. Кумалак — поселение тептярей из ясачных татар.

В 1842 г. на 26 дворов с 213 тептярями приходилось пашни — 300, сенокосных угодий — 50, леса — 325 десятин; имели 2 мельницы. Им принадлежали 64 лошади, 80 коров, 140 овец, 60 коз. Пчеловоды имели 20 ульев.

Д. **Кудашево** (название от антропонима — имени первопоселенца) впервые упоминается в источниках за 1721 г., когда правительственные сыскные отряды разыскивали беглых татар. Д. Кудашево находилась на территории Уранской волости, где проживали братья Уразая в 3 дворах, вышедшие из д. Шун Альметевой сотни Арской дороги Казанского уезда¹²⁵. Однако отряды успеха не достигли из-за вооруженного сопротивления башкир, марийцев, удмуртов и чувашей. Касаясь времени образования татарского поселения, можно указать на начало XVIII в. Обосновались они «по допуску башкирцевотчинников Уранской волости»¹²⁶.

Проследим развитие д. Кудашево при р. Менда (Мензя). В 1748 г. зафиксировано 56 душ ясачных татар м.п. В восстании Е. И. Пугачева участвовали 52 человека. По VII ревизии было 226 человек. К 1834 г. из коренного поселения образовался выселок, переросший в д. **Новокудашево**, где проживали по VIII ревизии 69 человек, в Старокудашево — 346 человек. В 1859 г. в коренной деревне было 552, в новой — 146 припущенников. В первой — 91 двор, во второй — 21. В 95 дворах 596 человек насчитывалось в Старокудашево, в 24 дворах 169 тептярей — в Новокудашево. В 1920 г. 217 дворов и 1034 человека было в коренной деревне, 358 человек при 37 дворах — в Новокудашево. Жители обоих поселений в последнем случае отнесены к башкирской национальности, что противоречит данным предыдущих учетов. Жители обеих деревень — тептяри из татар.

¹²² Малоизученные источники по истории Башкирии. С. 135.

¹²³ См. сноску 4.

¹²⁴ РГАДА. Ф. 350. Оп. 2. Д. 3791. Л. 388.

¹²⁵ МИБ. Ч. 1. С. 297.

¹²⁶ Малоизученные источники по истории Башкирии. С. 135.

¹²⁰ ЦГИА РБ. Ф. 2. Оп. 1. Д. 1755. Л. 241.

¹²¹ Там же. Д. 3708. Л. 2.

Тептяри занимались земледелием (имели по 2 мельницы на 2 деревни), животноводством (в 1842 г. на 54 двора в коренной деревне приходилось 127 лошадей, 155 коров, 100 овец, 120 коз; 13 дворов в дочерней деревне владели 28 лошадьми, 76 коровами, 53 овцами, 46 козами), пчеловодством (имели 20 ульев, 50 бортей, во второй — 3 улья и 2 борти).

В каждом поселении было по 1 мечети.

Название д. **Султыево** антропонимического характера. Она расположена при рр. Безмень и Бадряш. Ее называли и Верхний Калмаш от одноименной речки. В самой деревне ее часть, окраина известна была под названием Сюлти. Несмотря на обилие названий, д. Султыево возникла гораздо позже тептярских поселений. Во всяком случае ревизии 1748, 1762 гг. ее еще не знали. Но она известна в 1775 г.

В восстании Е. И. Пугачева участвовал 31 человек из ясачных татар. Следовательно, деревня возникла между 1763 и 1770 гг. Ясачные татары обосновались здесь «по договору из оброка» на вотчинной земле башкир Уранской волости¹²⁷. Житель этой деревни в качестве поверенного — доверенного лица от вотчинников-башкир — Муса Абзаев вместе с таковыми из дд. Уртаул, Янбарис, Малый Курган, представляющих 45 дворов, 2 марта 1784 г. оформили купчую на имя капитана Ф. И. Прагера о продаже «из жалованной предкам их вотчинной земли, состоящей ... по реке Амзе по ... урочищам, а именно: первая межа по течению речки Амзи правую стороною выше деревни из черемис Новокрещен расстоянием с одну версту, где березовой мост и болото, и течение оного болота правая сторона, где тавренная сосна, а от оной сосны по речке Амзе до состоящего противу старой деревни Исенбаевой (ныне Мурзино Краснокамского района) большого моста, а от оного моста по большой дороге и до дороги же деревни Именликовой, и той дороги деревни Именликовой до вершины речки Сеит-Елги, и от оной вершины лесом и от вершин ключей, например, верст с 6 прямо до натавреной сосны»¹²⁸.

По статистическим данным получается, что в одной деревне первоначально жили и башкиры, и ясачные татары, хотя места их проживания имели свои обозначения. В 1775 г., например, в д. Верхний Малый Калмаш в 10 дворах проживали 58 башкир-уранцев, на окраине той же деревни под названием Султыево — 144 тептяря из ясачных татар¹²⁹. В дальнейшем название ее Верхний Малый Калмаш в материалах ревизий не упоминается. Отныне в них речь идет только о Султыево. В 1816 г. в д. Султыево учтено 92, в ней же «под названием Сюлти — 13 душ тептярей из татар», имеющих 26 дворов. 125 мужчин и 93 женщины показала VIII ревизия. В 1859 г. в 43 дворах припущенников было 221 мужчина и 190 женщин. В 75-дворной деревне в 1870 г. зафиксирован 431 тептярь. В 1920 г. их ошибочно показали башкирами, насчитывающими в 77 дворах 373 человека.

Тептяри из татар вели земледельческое хозяйство (имели 200 десятин пашни, 2 мельницы), занимались

животноводством (39 двора с 218 жителями в 1842 г. принадлежало 103 лошади, 230 коров, 106 овец, 150 коз).

Название д. **Костино** при р. Сусады происходит от антропонима. Первопоселенца звали Кустяй*. В 1738 г. во время башкирского восстания на р. Багазы правительственная карательная команда обнаружила 250 повстанцев, главой которых был башкир Халил Абдусалимов из д. Кустяй Уранской волости. Среди «оружейных людей» был и его брат Искандер-Мустапа Тумянеев¹³⁰. Как видно, в источниках находим более правильное написание названия деревни, чем указано на с. 74 в книге «Список населенных пунктов Башреспублики» Кучтаул. Выходит, что первоначально Кустяй был поселением башкир Уранской волости. Превращение его в тептярское более или менее понятно, поскольку их припустили владельцы земель — уранские вотчинники¹³¹, не совсем понятно, однако, исчезновение башкирского населения в этой деревне. Как бы то ни было, после подавления башкирского восстания 1735—1740 гг. здесь «по допуску башкирцев-вотчинников Уранской волости» обосновались ясачные татары, которых в 1748 г. насчитывалось 43 души м.п. 48 мужчин и 34 женщины было в 1795 г. VII ревизия показала 44 мужчины и 40 женщин. В 1834 г. их насчитывалось 104 человека (53 мужчины и 51 женщина). По X ревизии женщин стало чуть больше (61 человек), чем мужчин (56 человек). Имели 23 двора. Жители названы припущенниками. В 1870 г. было 119 человек при 29 дворах, в 1920 г. — 212 тептярей при 45 дворах.

В 1842 г. они имели 1 мельницу, 250 десятин пашни, 11 ульев. На 17 дворов с 104 жителями приходилось 43 лошади, 42 коровы, 87 овец, 35 коз.

При р. Урада между 1816 и 1833 гг. возникло одноименное поселение тептярей, известное сегодня как **Татарская Урада**. Они обосновались здесь «по договору и допуску башкирцев Уранской волости»¹³². В 1834 г. тептярей было 30 мужчин и 28 женщин. По X ревизии в 35 дворах проживало 99 мужчин и 105 женщин. В 1920 г. зафиксировали 101 двор и 519 человек без определения национальности.

В 1842 г. 10-дворной деревне с 58 жителями принадлежали 25 лошадей, 20 коров, 35 овец, 40 коз. Пчеловоды имели 10 ульев и 5 бортей.

К 10-й тептярской команде принадлежала д. **Исанбаево**, тептяри которой были припущены башкирами-вотчинниками двух волостей. По договорной записи башкир д. Сармашево Эске-Еланской волости Сармаш Карманаев 20 июня 1717 г. бесплатно отдал ясачному татарину Мустафе Исянгулову санные покосы и 2 озера по рр. Гарейка и Мелекеш, чтобы ему «владеть вечно и рыбу и птиц ловить»¹³³. Затем других тептярей из татар припустили по договору от 10 мая 1786 г. башкиры Гарейской волости¹³⁴. Тем не менее тептяри д. Исянбаево Бикташ Мансуров и д. Кучаш Фахретдин Кутлукалямов

* Это имя встречалось среди башкир разных мест. Например, в 1753 г. в качестве свидетеля в опубликованном сборнике упоминается башкир Кустяй Тякашев из Еланской волости. МИБ. Т. 4. Ч. 1. С. 74.

¹³⁰ МИБ. Ч. 1. С. 370.

¹³¹ Малоизученные источники по истории Башкирии. С. 135.

¹³² ЦГИА РБ. Ф. 2. Оп. 1. Д. 4619. Л. 224.

¹³³ МИБ. Т. 3. С. 154—155.

¹³⁴ ЦГИА РБ. Ф. 172. Оп. 1. Д. 175. Л. 7.

¹²⁷ ЦГИА РБ. Ф. 2. Оп. 1. Д. 1755. Л. 241.

¹²⁸ МИБ. Т. 5. С. 157.

¹²⁹ РГАДА. Ф. 1355. Д. 1871. Л. 234; ЦГИА РБ. Ф. 138. Оп. 2. Д. 30. Л. 51.

в 1826 г. писали о более раннем возникновении их поселений. Вот что там утверждалось: «Предки их заселились показанными деревнями и водворились на жительство далее уже двухсот назад сего лет на башкирской Идель*-Гарейской волости земле в Бирском уезде по р. Кучаш начально по учиненному с предками той волости башкирцев по полюбовному условию, а потом и по совершенной от крепостных дел сделке»¹³⁵. Но текст договора был ими утрачен, поэтому власти не поддержали их просьбу, хотя просители представили и квитанции об уплате «за ту землю» куничного ясака за 1702, 1706, 1725—1727 гг.

Одно нам проясняется из содержания выявленных документов: деревня существовала в начале XVIII в. По материалам ревизии 1748 г. там проживало 60 ясачных татар м.п. 19 мужчин и 18 женщин названы тептярями в 1795 г. По VIII ревизии тептярей было 110 мужчин и 113 женщин. При 67 дворах в 1859 г. зафиксировали припущенников — 231 мужчина и 208 женщин. 982 тептяря и 207 дворов показала перепись 1920 г.

В 1842 г. на 36 дворов с 223 жителями приходилось 175 лошадей, 195 коров, 121 овец, 244 козы. Была у них и мельница. Пчеловоды имели 100 ульев, 30 бортей. В деревне известна мечеть.

Д. **Ижболдино** возникла на вотчинной земле башкир-вотчинников Эске-Еланской волости «по их допуску»¹³⁶. Однако время припуска тептярей не известно. Она основана между 1783—1794 гг., поскольку IV ревизия ее не зафиксировала, а вот V взяла на учет; там проживали 95 душ тептярей м.п.¹³⁷ Росла она весьма интенсивно. В 1834 г. показано 205 мужчин. 10 вотчинников при 1 дворе, 535 припущенников при 118 домах было в 1859 г. Советская перепись 1920 г. учла 634 тептяря и 240 дворов.

Удмуртские деревни

В настоящее время удмурты проживают в 21 деревне, составляя почти 14% всех жителей района.

Удмуртские поселения в своем большинстве возникли на вотчинной земле башкир Уранской волости. Незначительная их часть была основана на земле Урман-Гарейской волости.

Сначала поговорим о поселениях, расположенных на гарейской земле. Самыми ранними из них, пожалуй, являются Андреевка (Нократ), Четырман, Наняды, Будья Варяш, основанные на восточной земле башкир Урман-Гарейской волости по жалованной грамоте от 14 сентября 17135 (1627) г.¹³⁸

Д. **Андреевка** (Нократ) находится в 3 верстах от центра Кызылъярской волости Ямады. В 1748 г. здесь проживали 47 душ ясачных удмуртов м.п. Их стало меньше на 1 душу в 1795 г., но столько же было и женщин¹³⁹. 69 мужчин и 79 женщин было в 1834 г. Советская перепись 1920 г. показала 542 человека и 103 двора.

Они занимались земледелием, имели 630 десятин пашни, водяную мельницу. На 24 двора с 148 жителями приходилось 84 лошади, 108 коров, 77 овец, 120 коз.


Д. **Четырман** при р. Байман, ставшая селом в начале XX в., развивалась следующим образом. В 1748 г. было 26 душ м.п. ясачных удмуртов. К концу века они перешли в тептярское сословие и их стало 133 души обоего пола. 140 человек при 24 дворах было в 1816 г. К VIII ревизии их стало 222 человека. 50 дворов и 372 человека показано в 1859 г. Все удмурты были тептярями. Однако к 1870 г. многие из них (362) вернулись в свое сословие и этнос. Из удмуртов тептярей осталось всего 34 человека. Все они имели 62 двора. В 1920 г. в 142 дворах проживали 690 удмуртов и тептярей из их же среды.

Жители Четырмана (37 дворов и 222 жителя) занимались земледелием, имея в 1842 г. 811 десятин пашни, 3 водяные мельницы; животноводством, владея 147 лошадьми, 193 коровами, 173 овцами, 104 козами.

В деревне действовало одноклассное земское училище с 4 отделениями. Осенью 1908 г. во втором отделении обучались 11 мальчиков, 5 девочек, в третьем — 10 мальчиков. Из них в следующее отделение были переведены 16 мальчиков и 1 девочка. 1 окончил курс, 3 вышло, остальные были оставлены на второй год¹⁴⁰. Учебный год начинался 15 сентября и завершался 20 апреля.

Д. **Наняды** при одноименной речке в 1748 г. состояла из 40 ясачных удмуртов, перешедших к 1795 г. в тептярское сословие. Тогда их насчитывалось 50 человек. 71 мужчина и 73 женщины были зафиксированы в 1834 г. 268 человек было в 1859 г. Их было на 10 человек меньше в 1870 г. 515 удмуртов зафиксировано в 1920 г.

В 1842 г. 21 двор с 144 жителями владел пашней 500 десятин, сенокосными угодьями 1500 десятин, лесом 3600 десятин. Им принадлежали 115 лошадей, 116 коров, 251 овца, 93 козы.

Житель д. Варяш, «что ныне Будья Варяш» при одноименной речке «из вотяков тептярь» Абдулмен Абдалов (тамга ) в 1826 г. писал, что «мы по жалованной грамоте от великого государя царя и великого князя Михаила Федоровича 7135 года сентября в 14 день, данной вотякам Урашке Сабанчееву да Сосышке Булгакову с братьями, имели землю до 1806 года без всякого спора владение и с того времени не известно нам с чего башкирцы Иль(т.е. Идель и Урман)-Гарейской волости оною землю продали подполковнику Г. Н. Струкову, который, поселясь на нашей земле, овладел и лесом».¹⁴¹ В доказательство того, что земля принадлежит им, они представили квитанцию об уплате ясака за 1724 г. Как видно, в этом прошении уточняются лица, которые получили грамоту. Деревню эту сегодня называют **Будья Варяш**.

По ревизии 1748 г. в д. Варяш при р. Варяш насчитывалось ясачных удмуртов 98 душ м.п. В дальнейшем эту деревню проследить невозможно по той причине, что одноименных деревень было три и различать их весьма сложно. Поэтому представим сведения за XIX столетие (в 1859 г. 32 двора и 183 удмурта, в 1870 г. 28 дворов и 187 человек) и за 1920 г. (78 дворов и 431 человек).

* Однако волость называлась Урман-Гарейской.

¹³⁵ ЦГИА РБ. Ф. 2. Оп. 1. Д. 428. Л. 288.

¹³⁶ Малоизученные источники по истории Башкирии. С. 144.

¹³⁷ ЦГИА РБ. Ф. 172. Оп. 1. Д. 7. Л. 19.

¹³⁸ Малоизученные источники по истории Башкирии. С. 137.

¹³⁹ ЦГИА РБ. Ф. 2. Оп. 1. Д. 1755. Л. 246; Ф. 138. Оп. 2. Д. 30. Л. 27.

¹⁴⁰ Хозяйственно-статистический обзор Уфимской губернии за 1908 год. С. 102—103.

¹⁴¹ ЦГИА РБ. Оп. 1. Л. 428. Л. 81.

На вотчинной земле Урман-Гарейской волости находились еще 2 удмуртские деревни. Это — д. **Варяш**, где в 1748 г. учтено ясачных вотяков 98 душ м.п. К концу XVIII в. известны **Старый Варяш** (254 тептяря) и **Новый Варяш** (139 тептярей из удмуртов). Заодно отметим, что коренное поселение могло возникнуть между двумя ревизиями 1720 и 1748 гг. Что касается его выселка, переросшего в самостоятельную деревню, то последняя образовалась между 1748 и 1794 гг. В коренной деревне в 1859 г. проживали 322, в дочерней — 132 человека. 589 человек в первой, 237 человек во второй деревне показала перепись 1920 г. Новую деревню называли **Яшкюз**.

В с. Старый Варяш с 70-х гг. XIX в. действовало одноклассное министерское училище с тремя отделениями. В 1909 г. в нем обучались 36 мальчиков, 1 девочка.

Все другие удмуртские поселения находились на земле башкир Уранской волости. Самыми ранними из них были дд. **Шудек**, **Можга**, **Конигово**, **Каймашабаш**, **Банибаш**, **Нократ**, основанные по жалованной грамоте от 5 декабря 1792 (1683) г.¹⁴²

В д. **Шудек** при р. Сусады в 1795 г. проживали тептяри из удмуртов в количестве 148 мужчин и 133 женщин. Следует думать, что они стали тептярями, оставив свое ясачное сословие. В 1816 г. их было 252 человека. На 24 человека уменьшилось их количество к 1834 г. По X ревизии их стало 318 человек. На 22 человека их было больше в 1870 г. Перепись 1920 г. показала 440 человек.

В 1842 г. 35 дворов с 228 жителями владело 365 десятинами пашни и водяной мельницей. Им принадлежало 110 лошадей, 90 коров, 300 овец, 100 коз. Пчеловоды имели 18 ульев.

Д. **Можга** при рр. Орья и Шулка в 1748 г. состояла из 60 душ м.п. К 1795 г. ясачные удмурты стали тептярями, выйдя из своей общины и сословия. Их насчитывалось 132 мужчины и 126 женщин. VII ревизия зафиксировала уменьшение их количества (112 душ м.п.). 238 тептярей из удмуртов показала VIII ревизия 1834 г. 330 жителей было в 1859 г. 314 человек взято на учет в 1870 г. Перепись 1920 г. учла 339 удмуртов.

В 1842 г. 35 дворов при 238 жителях владели пашней в 625 десятин, а также 100 лошаадьми, 30 коровами, 100 овцами, 50 козами.

Можгинское 4-годичное земское училище с 1900 г. находилось в здании сельского общества, в 1909 г. имело 45 учеников, в т.ч. 4 девочки.

Развитие д. **Конигово** при р. Сусады прослеживается в следующих цифрах. В 1795 г. удмуртов-тептярей насчитывалось 176 человек обоего пола, в 1834 г. — 240, в 1859 г. — 348, в 1870 г. — 344, в 1920 г. — 243 человек.

В 1842 г. земельные угодья 39-дворной деревни с 240 жителями выражались в следующих цифрах: усадьбы — 23, пашня — 640, сенокосные угодья — 30, лес — 208 десятин. Деревня имела 110 лошадей, 80 коров, по 200 овец и коз. Была мельница. Пчеловоды имели 30 бортей.

Д. **Каймашабаш** при одноименной речке имела в 1748 г. 47 душ ясачных вотяков м.п., в 1795 г. — 60 женщин и 72 души тептярей из удмуртов м.п., в 1816 г. — 112 мужчин и 30 дворов, в 1834 г. — 302 человека обоего пола, в 1859 г. —

483 припущенника и 78 дворов, в 1870 г. — 515 человек (ошибочно названы марийцами) и 75 дворов, в 1920 г. — 931 удмурт при 171 дворе.

В 1842 г. 47-дворная деревня с 302 жителями имела земли под усадьбой — 29, под пашней — 600, под сенокосом — 2500, под лесом — 110 десятин. Жителям принадлежало 226 лошадей, 236 коров, 315 овец, 300 коз. Пчеловоды владели 40 ульями и 20 бортями. Было три водяные мельницы.

Д. **Банибаш**, расположенная при одноименной речке и р. **Каймаша**, развивалась следующим образом. В 1748 г. она состояла из 25 душ ясачных удмуртов м.п., в 1795 г. — из 81 тептяря обоего пола, в 1816 г. — из 97 человек, в 1834 г. — из 112, в 1870 г. — из 156, в 1920 г. — из 244 удмуртов.

Банибашцы занимались земледелием (160 десятин пашни, водяная мельница, угодья: 10 десятин усадьбы, 160 десятин сенокосных угодий, 312 десятин леса), животноводством (в 1842 г. на 18 дворов со 112 жителями приходилось 50 лошадей, по 40 коров, овец, 50 коз). В деревне было 15 ульев.

Ориентирами местоположения д. **Нократ** указывают рр. Усарга и Орья. В 1747 г. имела 95 душ ясачных удмуртов мужчин, в 1795 г. — 314 тептярей, в 1834 г. — 238, в 1859 г. — 326, в 1870 г. — 320, в 1920 г. — 315 удмуртов.

40-дворная деревня с 238 жителями в 1842 г. имела в своем распоряжении следующие виды земельных угодий: усадьба — 16, пашня — 13, сенокосные — 70, лес — 7, неудобные — 625 десятин. Во владении удмуртов было 120 лошадей, 80 коров, 150 овец, 140 голов коз. Пчеловоды имели 18 ульев. В деревне была водяная мельница.

По договорной записи башкир Уранской волости от 7181 (1673) г. и жалованной грамоте от 5 декабря 1792 (1683) г. ясачные удмурты основали свои поселения Новая Кирга, Барабановка (Пештерьяк), Верхняя Барабановка (Усак), Большая Барабановка (ныне в Пермской области)¹⁴³.

Д. **Новая Кирга** возникла как выселок коренной д. Старая Кирга (Пермская область), переросший в самостоятельное поселение между 1850 и 1858 гг. на основе договорной записи башкир от 7181 (1673) г. и жалованной грамоты от 5 декабря 1792 (1683) г. Во всяком случае, при Генеральном межевании земель ее жители ссылались на эти документы.

В 1859 г. в 32-дворной деревне было 204 удмурта, в 1870 г. в 34 дворах — 218 (ошибочно названы марийцами), в 1920 г. в 57 дворах — 309 удмуртов.

В министерском одноклассном училище с 4 отделениями в 1909 г. обучалось 34 мальчика.

В XVIII в. была зарегистрирована д. **Елов** на р. Ясеть («Барабановка тож»). В 1748 г. в ней было 68 душ удмуртов м.п. Последняя ревизия XVIII в. (V) взяла на учет д. Барабан, где проживало 164 мужчины и 160 женщин. Ревизия 1816 г. учла дд. **Большой Барабан** (40 дворов и 131 душа м.п.) и **Верхняя Барабановка** при р. Исеть (или Ясеть), имеющую всего лишь 10 дворов. Если д. Большой Барабан ныне находится на территории Пермской области, то д. Верхняя Барабановка — это д. Елов на р. Ясеть.

¹⁴² Малоизученные источники по истории Башкирии. С. 137; ЦГИА РБ. Ф. 2. Оп. 1. Д. 1755. Л. 240.

¹⁴³ Малоизученные источники по истории Башкирии. С. 138.

Думается, что ревизия 1795 г. учла обе деревни вместе, причем Верхнюю Барабановку следует считать коренной. В другом источнике о д. Верхняя Барабановка сказано, что она возникла на основе договора башкир Уранской волости от 1792 г. из оброка по 2 руб. 80 коп. в год от всех дворов¹⁴⁴. Одним словом, наблюдаем противоречие в источниках относительно времени заключения договоров башкир с удмуртами. Разрешение его можно увидеть в следующей трактовке двух документов: второй договор конца XVIII в. лишь дополнил первый от 1673 г. Итак, первый составил юридическую основу для создания деревни, а второй послужил веским аргументом для ее развития.

В 1834 г. в д. Верхняя Барабановка (Усак) проживал 171 удмурт (тептяр). 236 человек при 35 дворах было в 1859 г. Перепись 1920 г. показала в ней 468 человек и 99 дворов.

Ревизия 1859 г. взяла на учет три деревни под названием Барабановка. Одна из них, недавно возникшая (она не учтена IX ревизией 1850 г.) так и называлась — **Барабановка**, состояла из 10 дворов с 210 удмуртами. Ее еще называли Пештерьяк. В 1870 г. в 35 дворах проживало 240 тептярей из удмуртов. 457 человек и 84 двора было в 1920 г.

Д. **Максимовка** (Андыш) была основана удмуртами по грамоте 1735 г.¹⁴⁵ В 1795 г. она имела 50 душ м.п. На 24 человека увеличилось количество мужчин в 1816 г. Все население в 1859 г. составляло 424 человека при 53 дворах. В 1870 г. их стало 436 человек (69 дворов), причем из них 96 человек составили татары. Перепись 1920 г. показала 1169 человек при 223 дворах. Это были прежде всего тептяри, затем удмурты.

Д. **Арлян** при р. Безымянная возникла на основе договора башкир Уранской волости от 1807 г.¹⁴⁶ В 1816 г. она имела 17 дворов с 80 тептярями из удмуртов. Население ее в 1834 г. выросло до 152 человек. 252 человека было в 1870 г. 310 удмуртов и башкир было в 1920 г.

В министерском одноклассном училище с 3 отделениями в 1908–1909 учебном году обучалось 14 девочек.

Д. **Норкино** при р. Кундакле была основана по «партикулярному»* договору башкир Уранской волости от 5 октября 1801 г.¹⁴⁷ «на срочное время из оброка»¹⁴⁸. В 1816 г. здесь было 15 дворов и 52 души м.п. 79 мужчин и 68 женщин показала ревизия 1834 г. 264 человека было в 1859 г. На 5 человек больше показали в 1870 г. Советская перепись 1920 г. учла 429 человек.

В конце XIX — начале XX в. могли возникнуть дд. **Вотская Урада** (в 1920 г. 36 человек при 65 дворах) и **Вотская Орья** (в 1920 г. 117 дворов и 657 человек).

Д. **Никольск** и поселок **Красный Труд** были основаны после переписи 1925 г.

Марийские поселения

Их в районе 11. Все они были основаны на вотчинной земле башкир Уранской волости.

Самой ранней по времени образования является д. **Орья** при одноименной речке. Она возникла по припуску («по допуску») башкир «по грамоте от 7 февраля 7161 (1653) г.»¹⁴⁹. Вместе с тем, имеется другое утверждение о времени ее основания. Это — грамота Уфимской провинциальной канцелярии от 7197 (1689) г.¹⁵⁰ Однако здесь нет никакого разночтения: под последней датой следует понимать узаконивание упомянутой грамотой оседания в данном селе новой партии переселенцев.

В 1748 г. насчитывалось 80 душ ясачных марийцев м.п., в 1795 г. — 124 мужчины и 116 женщин, в 1816 г. уже в **Старой** и **Новой Орье** — 326 человек обоого пола (значит, между 1796–1815 гг. образовалось, выделившись из коренного, новое поселение), в 1834 г. в Старой Орье — 172, в Новой — 196 человек, в 1859 г. в первой — 236, во второй — 304 человека, в 1870 г. в коренной деревне — 264, в дочерней — 341 мариец, в 1920 г. в д. Старая Орья — 282, в д. Новая Орья — 401 мариец.

О хозяйственном развитии двух деревень предлагаем сведения за 1842 г.¹⁵¹

Таблица 176

Деревни	В десятинах					Поголовье			
	усаль-ба	пашня	сенокос-уголья	лес	мельница	лошад	коров	овец	коз
Старая Орья	6	300	80	120	1	65	53	74	83
Новая Орья	6	250	50	50	1	58	41	77	46

Пчеловоды коренной деревни имели 19 ульев и 1 борть, нового поселения — 3 улья.

В восстании Е. И. Пугачева участвовало 76 орынцев.

Ямбаево и **Мендыш** — некогда самостоятельные поселения, впоследствии составили единое целое. Они возникли перед башкирским восстанием 1661–1664 гг.¹⁵² В 1816 г. в Ямбаево отмечены лишь ясачные марийцы в 4 дворах 20 человек, а в Мендыше — тептяри из марийцев в 36 дворах 225 человек¹⁵³.

При последующих учетах численности населения показали только одну деревню: или Мендыш (Ямбаево), или Ямбаево (Мендыш). В 1834 г. было 263 тептяря, в 1859 г. — 290, в 1870 г. — 348, в 1920 г. — 629 марийцев.

В Ямбаево занимались хлебопашеством, для этого у жителей имелось 515 десятин пашни, 2 мельницы; животноводством, владея в 1842 г. 106 лошадьми, 115 коровами, 177 овцами, 55 козами.

Было земское одноклассное училище с 4 отделениями. В 1908 г. в нем обучалось 16 мальчиков и 1 девочка, в следующем году — 29 мальчиков и 8 девочек.

66 марийцев были пугачевцами.

¹⁴⁴ ЦГИА РБ. Ф. 2. Оп. 1. Д. 1755. Л. 241.

¹⁴⁵ Там же.

¹⁴⁶ Малоизученные источники по истории Башкирии. С. 137.

* Т.е. частный договор, официально не утвержденный властями.

¹⁴⁷ Малоизученные источники по истории Башкирии. С. 138.

¹⁴⁸ ЦГИА РБ. Ф. 2. Оп. 1. Д. 1755. Л. 241. Здесь указана дата — 1802 г.

¹⁴⁹ Малоизученные источники по истории Башкирии. С. 133.

¹⁵⁰ ЦГИА РБ. Ф. 2. Оп. 1. Д. 1755. Л. 243.

¹⁵¹ РГВИА. Ф. 414. Д. 360. Л. 24.

¹⁵² РГАДА. Ф. 1173. Оп. 1. Д. 980. Л. 8.

¹⁵³ ЦГИА РБ. Ф. 2. Оп. 1. Д. 1755. Л. 241.

Д. **Рыбак** по источникам XVIII — начала XX в. известна как Рабак, расположенная при одноименной речке. Поэтому за основу возьмем истинное ее название Рабак, а не искаженное. Согласно опубликованному источнику, она возникла на основе грамоты от 1 августа 1781 (1673) г.¹⁵⁴ Но имеются и другие данные, свидетельствующие о ее основании по грамоте 1792 (1684) г. Марийцы обосновались здесь «из платежа ясака на вечность»¹⁵⁵. Как бы то ни было, вполне можно довериться этим двум источникам, дополняющим друг друга.

В 1748 г. здесь проживало 79 душ ясачных марийцев м.п., в 1816 г. — 140 душ тептярей м.п., в 1834 г. — 354 человека обоего пола, в 1870 г. — 629, в 1920 г. — 878 марийцев.

В 1842 г. 62 дворам принадлежало 2139 десятин пашни, 260 лошадей, 270 коров, 340 овец, 203 козы. Было 6 мельниц. Пчеловоды владели 36 ульями и 2 бортиями.

В министерском одноклассном училище в 3 отделениях в 1908 г. грамоте обучали 13 мальчиков, в 1909 г. — 30 мальчиков и 2 девочек.

На основании грамоты от 1796 (1688) г. на той же уранской вотчине возникли марийские поселения Сусадьбаш, Эбалак, Шудимари, Ирдуган¹⁵⁶.

Д. **Сусадьбаш**, расположенная в верховьях одноименной речки, развивалась следующим образом. В 1748 г. здесь насчитывалось 34 души мужчин ясачных марийцев, в 1795 г. — 80 мужчин и 84 женщины, в 1816 г. — 196 человек обоего пола, в 1834 г. — 186, в 1859 г. — 471, в 1870 г. — 508, в 1920 г. — 421 мариец. До 1908 г. была основана дочерняя деревня. В 1920 г. в д. Новый Сусадьбаш в 63 дворах проживало 317 марийцев.

В 1842 г. 33 двора с 186 жителями имели 6 десятин усадьбы, 300 десятин пашни, 30 десятин сенокосных угодий, 120 десятин леса, а также 93 лошади, 106 коров, 116 овец, 55 коз. Было 3 мельницы. Пчеловодам принадлежало 59 ульев, 2 борти.

В министерском одноклассном училище в 1908 г. обучались 34 мальчика, 6 девочек, в следующем году — 42 мальчика, 3 девочки.

37 человек принимали участие в событиях 1773–1775 г.

Д. **Эбалак** была основана при той же р. Сусадь. Так называли ее до 1870 г., когда взяли на учет как Сусадь (Сусадьбаш, Эбалак). В 1920 г. она известна как Сусадь (Сусадь-Ябалаково). Сегодняшнее ее название **Сусадь-Эбалак**. В 1748 г. она известна под названием Ильтуганово («Ябалаково тож»), когда там насчитывалось 72 ясачных марийца мужчины. В 1795 г. было 73 тептяря из марийцев обоего пола. 120 человек взято на учет в 1816 г. Их было 149 человек в 1834 г. По ревизии 1859 г. их оказалось 275, в 1870 г. — 597, в 1920 г. — 475 марийцев.

В 1842 г. 26 дворам принадлежало 175 десятин пашни, 120 лошадей, 111 коров, 80 овец, 45 коз. Было 4 мельницы. Кто-то из домохозяев имел 24 улья и 3 борти.

В 4-годичном министерском училище в 1908 г. обучалось 32 мальчика, 10 девочек, в 1909 г. — 40 мальчиков, 16 девочек.

Д. **Шудимари** при р. Аркаш в 1748 г. была известна как Акмурзино (Шудимари). В тот год было учтено 28 ясач-

ных марийцев-мужчин, в 1795 г. — 65 тептярей из марийцев обоего пола, в 1816 г. — 30 человек, в 1834 г. — 35, в 1859 г. — 85, в 1870 г. — 86, в 1920 г. — 123 марийца.

7 дворам с 35 жителями принадлежало 10 десятин усадьбы, 95 десятин пашни, 100 десятин лугов, 111 десятин леса, а также 50 лошадей, 70 коров, 40 овец, 27 коз. Была водяная мельница.

В восстании Пугачева принимали участие 38 человек.

При р. Сусадь была основана д. **Ирдуган** (Мендыш). В 1795 г. в ней проживали 110 тептярей из марийцев обоего пола, в 1816 г. — 103, в 1834 г. — 119, в 1859 г. — 213, в 1870 г. — 208, в 1920 г. — 319 человек.

18-дворная деревня при 119 жителях имела 16 десятин усадьбы, 150 десятин пашни, 100 десятин сенокосных лугов, 115 десятин леса и 83 лошади, 97 коров, 101 овцу, 49 коз. Кому-то принадлежало 11 ульев. Была и мельница.

В XVIII в. были известны три деревни одноименного названия, происходящего от гидронима — р. **Атлегач**. В 1748 г. одна из них была поселением ясачных татар (тогда их было 80 человек обоего пола)¹⁵⁷, другая Атлегас — марийским (149 человек обоего пола)¹⁵⁸, третья — русским, имеющим название с конца XIX в. Петровка. Впоследствии татарская деревня в списках сел не встречается.

Марийская деревня возникла по договору башкир Эске-Еланской волости. Однако текст с датой документа до нас не дошел. Исходя из того, что в год проведения II ревизии 1748 г. в деревне проживало значительное количество жителей, временем ее основания можно смело указать начало XVIII в. В 1795 г. показали столько же людей, сколько было в 1748 г. Но ясачные марийцы являлись теперь тептярями. 416 припущенников было зафиксировано в 1859 г. 427 марийцев при 74 дворах взято на учет в 1870 г. О местоположении деревни можно найти новый ориентир: она находилась не только при р. Атлегач, но и при р. Акбарис. Перепись 1920 г. учла 693 марийца (148 домов).

В 1842 г. 52 дворам с 323 жителями (данные по ревизии 1834 г.) принадлежали угодья: усадьба — 9 десятин, пашня — 40, сенокосные луга — 141, лес — 400 десятин, а также 197 лошадей, 250 коров, 300 овец, 130 коз. Отдельные хозяева имели 40 ульев, 4 борти. При деревне было 3 мельницы, в 1870 г. их стало 5.

Атлегачевское земское одноклассное училище с 4 отделениями с 1897 г. помещалось в здании, принадлежащем сельскому обществу, в нем в 1908 г. обучались 48 мальчиков, 6 девочек, в следующем году — 57 мальчиков, 8 девочек, при этом 18 мальчиков и 7 девочек были русскими, остальные — марийцами.

История д. **Андреевка** (Сусадьбаш) не совсем ясна. Ее нет в списках сел уезда под названием Андреевка вплоть до начала XX в., но как Сусадь, возникшая по припускному договору башкир Уранской волости в 1739 г.¹⁵⁹, она взята на учет в 1816 г., тогда в 12 домах проживали 50 марийцев из ясачного сословия. В 1920 г. в 21 дворе на считывалось 105 марийцев.

¹⁵⁴ Малоизученные источники по истории Башкирии. С. 138.

¹⁵⁵ ЦГИА РБ. Ф. 2. Оп. 1. Д. 1755. Л. 243.

¹⁵⁶ Там же. Л. 241.

¹⁵⁷ РГАДА. Ф. 350. Оп. 2. Д. 3791. Л. 362–364.

¹⁵⁸ Там же. Л. 612–615; Ф. 2. Оп. 1. Д. 30. Л. 79.

¹⁵⁹ ЦГИА РБ. Ф. 2. Оп. 1. Д. 1755. Л. 240.

Русские поселения

На территории района расположено 8 сел и деревень с русским населением.

Выше, когда речь шла о д. Уртаул, говорилось об основании русскими крестьянами **Новотроицкого** починка на земле Уранской волости. Русских крестьян по договору 1 июля 1815 г. припустили башкиры д. Уртаул¹⁶⁰. Вообще такой припуск — явление редкое. Обычно русские крестьяне обосновывались на казенной, ранее конфискованной у башкир, на заводской или на помещичьей земле. В 1834 г. там проживали около 190, в 1920 г. — 249 человек.

В 1787 и 1810 гг. башкиры д. Иткинеево Уранской волости припустили русских дворянских (удельных) крестьян, основавших д. **Каймаша** при одноименной речке. В 1795 г. их насчитывалось 80 человек¹⁶¹. В 64 дворах проживали 358 человек в 1870 г. Тогда в деревне имелось 2 маслобойных заведения, 3 мельницы. По средам проводился базар. В 1920 г. было 689 человек при 70 дворах.

Д. Атлегач («Петровка тож») возникла на основании договора башкир Уранской волости. Вот его текст: «1787 года 1-го дня Бирского уезда Осинской дороги команды старшины Абдюка Чептарзяпова деревни Иткинина Уранской волости Шабазяповой тюбы башкирцы Туктагул Кульчурин, Мансур, Субханкул, Зайсан Балтинны, Гали Ахмеров, Абдулгазиз Субханкулов, Ваис Мансуров учинили сей договор в том, что отдали мы своих жалованных земель впредь на 30 лет с оброком за каждый год по 50 коп. Вятского наместничества Сарапульской округи Козловской сотни деревни Палниковой дворянским крестьянам Василию Мерзлякову, той же сотни д. Петровки Сергею Хмелеву, Ивану Юхнину, Игнатию Поверейкину, Ивану Вотякову с товарищами 11 двора». Вотчина, уступленная им, находилась в верховьях р. Атлегач и Печмянь-речки. Затем эти же крестьяне заключили договор с башкирами Гарейской волости от 1 февраля 1796 г. о новой аренде земель, смежных с вотчиной Уранской волости¹⁶².

Из текста договора проясняется вопрос о названии деревни. Оказывается, и на новом месте крестьяне назвали свое поселение именем деревни, откуда они выехали.

В 1795 г. насчитывалось 120 крестьян-переселенцев обоого пола¹⁶³. 537 человек было в 1870 г. Перепись 1920 г. в 170-дворном селе показала 1006 человек.

В 1909 г. в земском одноклассном училище обучались 33 мальчика и 19 девочек.

Следующие три деревни — Зайцево, Татаркино, Черал, расположенные при р. Бан, были основаны во второй половине XVIII в. и учтены V ревизией 1795 г. Д. **Зайцево** в 1795 г. состояла из 13 дворов с 80 дворянскими крестьянами обоого пола. 465 человек, 75 дворов было в 1870 г. Деревня имела часовню, а также 5 водяных мельниц. В 1920 г. взято на учет 819 человек при 148 дворах.

В одноклассном земском училище в 1909 г. обучалось 18 мальчиков и 13 девочек. Помещение, где они занимались, было арендовано у частного человека в 1903 г.

В д. **Татаркино** в 1795 г. насчитывалось 29 душ дворянских и 6 душ ясачных крестьян м.п. 412 человек и 52 двора было в 1870 г. Деревня имела 3 мельницы. 653 человека и 120 дворов показала перепись 1920 г.

В духовной школе в 1908 г. обучалось 8 мальчиков, 5 девочек, в 1909 г. — 20 мальчиков, 4 девочки. Они занимались в частном доме, арендуемом с 1904 г.

В д. **Черал** в 1795 г. проживало 38 душ дворянских и 47 душ ясачных крестьян. 754 человека и 94 двора было в 1870 г. Тогда она называлась селом, поскольку являлась центром одноименной волости, имела 2 церкви. В селе имелись маслобойное и кожевенное заведения, при нем — 7 мельниц. По понедельникам проводился базар. Регулярно функционировало 12 лавок. 1405 человек и 262 двора насчитывалось к 1920 г.

В одноклассном земском училище с 4 отделениями, занимающем с 1876 г. здание сельского общества, обучалось в 1908 г. 40 мальчиков и 13 девочек, в 1909 г. 52 мальчика и 26 девочек.

По ранней истории д. **Игровка** и с. **Орловка** материалов у нас нет. Лишь отметим, что они возникли после 1870 г. В д. Игровка в 1920 г. насчитывалось 44 двора с 332 жителями. В земском училище в 1909 г. обучалось 22 мальчика, 14 девочек. В с. Орловка (в конце XIX в. была деревней) действовала духовная школа с 4 отделениями, где в 1909 г. обучалось 44 мальчика, 42 девочки.

БУРАЕВСКИЙ РАЙОН

Территорию района в прошлом занимали Тазларская, Эске-Еланская, Таныпская и Ельдякская башкирские волости.

В 1864—1866 гг. вместо родовых волостей были образованы территориальные. Так, на территории родовых общин возникли Бураевская, Калмыковская, Кызыльярская и Кизганбашевская волости.

Башкирские деревни

В первой половине XIX в. они вошли в 3—4-ю, 23—24-ю юрты 10-го башкирского кантона.

Обзор деревень начнем с Эске-Еланской волости. Она подразделялась на Бикметовскую, Ваньшскую, Кузбаевскую, Курзинскую, Бадратовскую и Учбулинскую тюбы. Эске-Еланская волость в 1618 г. получила владенную грамоту. Вот ее текст: «Лета 7126 июля в 4-й день в государеве цареве и великого князя Михаила Федоровича всея Руси грамоте писано: в Казань к воеводам и князьям Володимиру Тимофеевичу Долгорукову и Семену Никитичу Гагарину да дьяку Андрею Подлесову били челом государю царю и великому князю Михаиле Федоровичу всея Руси, уфимские башкирцы Казанской дороги Яски-Илянской (правильно: Эске-Еланской) волости Мухамет Абдулов, Базайка Байметов с товарищи. А сказали, в прошлом 7123 (т.е. 1615) году как изменили казанские татаровя Еналейко Смаилетев (в другом тексте — Емаматов) с товарищи и они де ходили с собран-

¹⁵⁹ ЦГИА РБ. Ф. 2. Оп. 1. Д. 1755. Л. 240.

¹⁶⁰ Там же. Ф. 1. Оп. 1. Д. 1315. Л. 5.

¹⁶¹ Там же. Ф. 138. Оп. 2. Д. 68. Л. 73.

¹⁶² ЦГИА РБ. Ф. 172. Оп. 1. Д. 175.

¹⁶³ Там же. Ф. 138. Оп. 2. Д. 68. Л. 82.

ными с своих юртов с каждого по два человек и прочими тарханами и того вора Еналейку с товарищи поймали и привезли в Казань и за ту де их службу и за низовые походы дано им для житья Иски-Илянское поместье и урочищи оному: река Танып на низ, и от оной перейдя Калтасу-Куказилды речки с устья до вершины чрез сырт Киабак левою стороною и до вершины речки Алдигана (Алдигаши) и по верхней стороне чрез вершину до Саразова устья, где впал исток, и от онога по обе стороны речки Кусящу и речки Назаре до устья Минишева и до вершины, а от оной чрез сырт Князы к болоту Писмян, а с онаго на Совет (на Сосову?) и чрез Сырт речку Сиязу до устья Талсыкменскова (?) и вниз по обеим сторонам до Исбергана (Сибиргана) на Рядзуллу чрез сырт левою стороною речки Авдеряш до дороги, а по оной чрез Каряж по Силясов вниз на речку Кузар и прямо Себергану и вниз на Рибашану чрез лес к состоящему боку (?) до речки Киршинды и от оной чрез озеро по Белой реке на высокую гриву и на озеро Кизиняш (Кизиняш) на нис на большой лес верхней стороною, а с того лесу на Белую реку и по речке Куяшу»¹. «В прошлом во 7132 (т.е. 1624) году и о той государеве грамоте стольник и воевода князь Иван Дашков то Скииланское поместье с лесом, с рыбными ловли и с юртовыми угожьи и с сенными покосы к Мухаметке с товарищи отказав (?), а выписав за свою печатью на тое землю дал, почему им тое землю владеть, а в нынешнем 7138 (т.е. 1629) году генверя в ... день бил челом государю царю и великому князю Михаилу Федоровичу* всея Руси и воеводе Борису Михайловичу Салтыкову и сказали в челобитной, которая де выпись дана им при князе Иване Дашкове на шедшею на них юрты воровскою шатостию со скарбом их ограбили и дома их сожены и ныне де тою землею владеть, но почему и государь бы пожаловал велел им на тое земле дать другую выпись и по государеву цареву и великого князя Михаила Федоровича всеа и великия и малыя и белыя России самодержца указу и по грамоте воеводы Бориса Михайловича Салтыкова велено тое землю отдать им, на что и выпись такову ж дать, какову им дал князь Иван Дашков, чего ради и дана лета 7138-го генваря в ... день»².

По словам башкир Кузбаевой и Ваньшской туб, данная грамота принадлежала им. В 7190 (т.е. 1682) г. они получили еще подтвердительную грамоту³. Это — оберегательная память на пески по р. Белая. Получил ее Имряска Ишелеев⁴.

* * *

В 3-й юрте 10-го кантона находились две деревни **Бадраково**. Одна называлась Таубаш-Бадраково (ныне в составе Дюртюлинского района), другая — просто Бадраково, с 1859 г. Большебадраково. Обе часто называли Бадраково. Поэтому чрезвычайно трудно разобраться в сути каждой. Все-таки представляем таблицу, которая

прояснит нам состояние двух деревень и дочерних их поселений.

Таблица 177

Кол-во (об. пола)	Годы					
	1748	1795	1816	1834	1859	1920
Бадраково						
башкиры	—	<u>209</u>	<u>215</u>	<u>273</u>	<u>387</u>	<u>982</u>
		26	28	38	74	187
яс. татары	54 м.	—	—	—	—	—
тептяри	—	<u>67</u>	<u>86</u>	—	<u>275</u>	—
		13	12		47	
Малобадраково						
тептяри	—	—	—	<u>66</u>	—	<u>649</u>
				11		123
Таубаш-Бадраково						
башкиры	—	—	<u>87</u>	<u>167</u>	<u>322</u>	<u>502</u>
			15	25	50	100
Новобадраково						
марийцы	—	—	—	—	<u>57</u>	<u>111</u>
					12	21

В д. Бадраково жили башкиры-вотчинники и ясачные татары на правах припущенников. По II ревизии 1748 г. о башкирах у нас не имеется сведений. К концу XVIII в. ясачные татары сменили свое ясачное сословие на тептярское. К 1859 г. Бадраково становится большим поселением, а выделившиеся из него тептяри в 1834 г. основали Малобадраково. Таким образом, обе деревни становятся однонациональными: в первой жили башкиры-эске-еланцы, во второй — тептяри из татар, но время припуска их на вотчину башкир не известно [предположительно, они вселились в эту деревню между I (1719–1721 гг.) и II (1748 г.) ревизиями]. В 1773–1775 гг. пугачевцами стали 30 ясачных татар.

Башкиры обеих деревень — Бадраково (впоследствии Большебадраково) и Таубаш-Бадраково — в 1811 г. припустили марийцев, причем они осели в последнем из названных поселений⁵.

Бадрак — антропоним, превратившийся в этноним — название тубы.

Приводим имена башкир этой деревни и их тамги за 20-е гг. XIX в.: Аиткул Муртаев **Λ**, Амирхан Мавлютов **Х**, Ярмухамет Ялкеев **∇**, походный сотник Абдулхак Мавлюкаев **ЛГ**, зауряд-есаул Халил Мавлюкаев **ЛГ**, Идрис Гумеров **∇Δ**, Сабит Юртбагишев **Δ**, Юмагул Суяргулов **Н**, Сайфулла Урманчин **Н**⁶.

Ее житель юртовой есаул Габбас Карышев — участник Отечественной войны 1812 г.⁷

В 1812 г. д. Большебадраково принадлежало угодий: усадьба — 5 десятин, пашня — 150, сенокосные луга — 110, лес — 300 десятин. Сельчане владели 241 лошадей, 273 коровами, 337 овцами и 119 козами. Пчеловоды имели 55 ульев, 140 бортей. На 273 человека сеяли 960 пудов озимого (т.е. 3,5 пуда на одного жителя) и 1280 пудов ярового хлеба (по 4,7 пуда). Была мечеть.

¹ ЦГИА РБ. Ф. 1. Оп. 1. Д. 355. Л. 35–36; Ф. 2. Оп. 1. Д. 362. Л. 27.

* Он царствовал в 1613–1645 гг.

² ЦГИА РБ. Ф. 2. Оп. 1. Д. 362. Л. 27–27 об.

³ Там же. Оп. 1. Д. 875. Л. 7.

⁴ Там же. Д. 362. Л. 26.

⁵ Там же. Ф. 172. Оп. 1. Д. 175.

⁶ Там же. Ф. 2. Оп. 1. Д. 342. Л. 11.

⁷ Там же. Д. 362. Л. 2.

К Бикметовской тюбе из этой 3-й юрты относились дд. Силосово (Силасау) и Тукраново. Д. **Силосово** возникла при одноименной речке между 1795 и 1811 гг. В начале XIX в. башкиры этого селения приняли к себе 5 мишарей-припущенников. В 1816 г. здесь насчитывалось 156 башкир (19 дворов) и 17 мишарей (2 двора), в 1834 г. было 222 башкира (35 дворов) и 18 мишарей; у башкир выявлено 5 многоженцев. В 1859 г. башкир — 397 (73 двора), мишарей не зафиксировали, в 1920 г. в 144 дворах было учтено 740 башкир.

В 1812 г. против французов воевал Габбас Карышев.

Зауряд-есаул Курбангали Авязов сын Карачманов за участие в войне 1812 г. был награжден серебряной медалью «В память Отечественной войны 1812 года»⁸. После возвращения 3 раза находился на линейной службе; его сыновья Бадригани, Мухаметхузя. Зауряд-есаул Ярмухамет Япаев сын Райманов к 1842 г. 4 раза находился на Оренбургской пограничной линии; его сын Ахмадий.

Несколько имен сельчан с их тамгами: юртовой старшина Закий Князев, грамотный; Авяз Ниязов **И**, Бакий Авязов **Ч**, Салимьявгар **У**, Шафей **У** Курмашевы⁹.

В 1842 г. на 22 башкира при 35 дворах приходилось 860 пудов озимого и 1080 пудов ярового хлеба. Была мельница. Они имели 161 лошадь, 168 коров, 53 овцы, 80 коз. У пчеловодов было 200 ульев. Была мечеть.

Д. **Тукраново** известна с начала XVIII в. Башкир-вотчинник этой деревни Ульмяс Телясев 13 декабря 1725 г. «дал сию запись Казанской дороги деревни Бикметовой татарину Ишале Ишееву в том, что припустил ево в вотчину свою во всякия угодыя, где я владею с братьей Старо-Иланской (ошибочно: Эске-Еланской) волости з башкирцы, а с той вотчины платить ему, Ишале, нам с товарищи е.и.в. в помочь в ясак по полтине на год в всякой год». 26 марта 1803 г. башкирцы-вотчинники дд. Бикметово, Селясово Бикметовой тюбы Эске-Еланской волости Бирского уезда «дали сие договорное письмо онаго уезда команды тептярской старшины Исламгула Шарипова тептярам Хабибулле Муртазину и Габейдулле Хабибуллину в том, что припустили мы их на жалованную землю на 50 лет сроком с условием уплаты оброку по 25 коп. с двора в год»¹⁰. Владельцы вотчин Гашим Рахмангулов подписался, остальные (Мустафа Мустаев и др.) поставили свои тамги **У П Н Л**. Примерно в начале XIX в. тукрановцы припустили к себе ясачных татар Исмаила, Хусаина и Хамзю Искаковых «для жительства и переселением (из д. Казиган-Тигерман) одним двором в д. Верхний Тукран сроком на 40 лет с уплатой ежегодного денежного оброка по 30 коп. с двора»¹¹. Так формируется припущенническое население деревни и последняя становится этнически смешанной.

В 1762 г. башкир д. Тукраново Балтас Сеитов с товарищами жаловался на мишарей дд. Шабаево и Шуняково, возникших на земле Ельдякской волости по смежности с Эске-Еланской, которые захватывали его сенокосные и пашенные угодыя. Однако оказалось, что мишари «паш-

ню пашут и сено косят во владении Иланской волости по припуску самого Болтаса с товарищи из оброку по двадцати по пяти копеек на год»¹². Случались недоразумения и по неуплате мишарями д. Калмыково Алтыкаем Деваевым и Исаком Калмыковым (сыном первопоселенца) за пользование башкирской вотчиной, считая эту землю «бунтовщицей», т.е. собственностью участников восстания. Однако власти разъяснили им, что эта земля д. Тукраново не принадлежит к такому разряду и «велено им платить оброк»¹³.

Развитие деревни характеризуется следующими данными.

Таблица 178

Годы	1748	1795	1816	1834	1859	1920
Кол-во (об. пола)						
башкиры	—	161	232	225	587	658
яс. татары	20	—	—	—	—	—
тептяри	—	18	26	27	162	—
мишари	—	24	31	48	—	—

Ясачные татары к 1795 г. стали тептярами. По X ревизии 1859 г. припущенники составили 21,6 % всех жителей. Советская перепись 1920 г. всех жителей называет башкирами. Однако не менее четверти всех жителей составляли тептяри из татар и мишари.

На официальной бумаге за 1812 г. имеются следующие имена и тамги: Абдулгагап Абдуллин **И**, Аккулай Ахмеров **У**, Абдулварис Мухаметвалиев **Т**.

На каждого из 225 башкир в 1842 г. было засеяно по 4,3 пуда озимого и 5,1 пуда ярового хлеба.

Башкиры (225 человек), тептяри (27 человек) и мишари (48 человек) имели 45 десятин земли под усадьбой, 360 десятин пашни, 75 десятин сенокосных угодий, 220 десятин леса. Им всем принадлежало 184 лошади, 153 коровы, 146 овец, 60 коз. 52 двора владели 55 ульями, 300 бортями. Мусульмане поселения имели мечеть.

Теперь слово о последнем селении Бикметовой тюбы, давшем ей название, о **Бикметово** при р. Абдраш. Носит имя старосты Эске-Еланской волости Бикмета Абдулова. Его имя упоминается в одном деле за 1746 г.¹⁴

Перед V ревизией 1795 г. были припущены тептяри, тогда их было всего 11 человек. В 1816 г. было взято на учет 552 башкира (77 дворов), 127 тептярей (19), в 1834 г.— 790 башкир (104), 12 тептярей. В 1859 г. показали две деревни: Старобикметово — 166 дворов с 1051 башкиром, 31 тептярем, Новобикметово с 54 дворами с 307 башкирами. В 1920 г. в Старобикметово в 288 дворах проживал 1401 башкир, в Новобикметово в 196 дворах — 1031 башкир.

Батырша Бикинин сын Абдалов в составе 10-го башкирского полка участвовал в войне 1812 г. Имел серебряную медаль «В память Отечественной войны 1812 года»; после войны 4 раза находился на линейной службе вдоль р. Урал; его сын Муратша. Зауряд-сотник Дилмухамед

⁸ Любезные вы мои... С. 57; ЦГИА РБ. Ф. 2. Оп. 1. Д. 362. Л. 33.

⁹ ЦГИА РБ. Ф. 2. Оп. 1. Д. 362. Л. 11.

¹⁰ Там же. Ф. 172. Оп. 1. Д. 175.

¹¹ Там же. Л. 3.

¹² Там же. Ф. 2. Оп. 1. Д. 362. Л. 29.

¹³ Там же.

¹⁴ Там же. Ф. 1. Д. 355. Л. 39.

Галин сын Муслюмов «находился у препровождения пожертвованных башкирцами армии лошадей до г. Вильно в 1812 г.»¹⁵. Юртовым старшиной был зауряд-хорунжий Ахметулла Тажбулатов сын Смаков; его сыновья Арслангарей, Лукман.

Имена и тамги башкир: Мухаметрахим Загитов ✪, Мамет Бикбавов Ѓ, Субханкул Биккулов V, Муталлап Бикбавов XI, Динмухамет Алишев V, Зайсан Типеев ✪, Абряш Абдалов Ч, Хисамутдин Шамаев ✪.

Башкиры занимались земледелием (в 1842 г. на 790 человек было засеяно 3840 пудов озимого и 2120 пудов ярового хлеба, имели 4 мельницы), животноводством (243 лошади, 230 коров, 153 овцы, 304 козы), пчеловодством (100 ульев, 5 бортей).

Было 2 мечети. В земском училище в 1909 г. обучалось 8 башкирских и 3 русских мальчика, 1 русская девочка.

Лишь один хутор **Камелево** из всех поселений двух юрт (3–4) относится к Ельдякской волости. В 1834 г. состоял из двух дворов с 7 мужчинами и 11 женщинами. Его основал и здесь жил кантонный начальник 14-го класса Зубаир Мукаевич Кутлубаев. В 1817 г. добился дворянского звания. По X ревизии здесь было 4 двора с 12 мужчинами и 15 женщинами. И в 1870 г. было столько же дворов и жителей, но количество мужчин уменьшилось до 8. Была мельница. 137 башкир при 25 дворах было в 1920 г. Все переписи показали жителей башкирами-вотчинниками. В 1842 г. управляющим 10-м башкирским кантоном являлся хорунжий Раян Зубаирович Кутлубаев. Жена его — дочь штаб-офицера Фатима Резяпова¹⁶. У Раяна в 1857 г. имелось 3 поташных завода: первый приносил доход от продажи шадрика (использовался для мыловаренной промышленности) 1350, второй — 25000, третий — 900 руб.¹⁷ Затем эти 3 завода перешли к его брату Нугуману Кутлубаеву¹⁸.

В одной ведомости за 1859 г. эти заводы характеризуются следующим образом. Завод при д. Измарино имел 14 чанов, 4 печи, 4 котла. Работные люди из мусульман 8 человек: 1 мастер, 6 чернорабочих, 1 сборщик щелоков. Производит в год 300 пудов шадрика на 564 руб. На заводах при дд. Камелево и Казанцево (Вострецово) находилось 14 чанов, 4 печи, 2 котла «водогрейных» и 2 — «поташеваренных», по 8 рабочих из башкир, 2-й выплавлял 800, 3-й — 200 пудов шадрика¹⁹.

В 1842 г. на 18 человек сеяли 192 пуда озимого и 360 пудов ярового хлеба.

Остальные деревни 3-й юрты относятся сегодня к Дюртюлинскому району.

* * *

Охарактеризуем поселения 4-й юрты. Название д. **Чалкаково** при р. Шулей происходит от древнебашкирского *сал-как* — голая, жесткая, каменистая (местность)²⁰. Она известна с начала XVIII в.

Опубликован интересный документ от 1 июля 1732 г., говорящий о повышении роли родословной в поземель-

ных делах наряду с официальными жалованными и оберегательными грамотами жителей данного селения. Башкиры Чалкаково Ишперда Баканов V, Бускун Исенгулов Ш, сотник Кошар Теуков L, Сарбай Зиянов K, Усман Исенов Ч, Абдулсалам мулла Исенов Ч вместе с вотчинниками дд. Ерми, Кулево, Старый Каинлык, Кангышево Эске-Еланской волости («Успюля тож»), изучив свою родословную («исследовав мы меж собою от прапрашурского поколения») и шежере прибывших к ним башкир Сулеймана, Тляса, Тляка, муллы Юзея Бикметевых, установили с последними свое общее происхождение — родство: «Истари прапрашур наш, также и прапрашур их, Сулеймана с братьями, были братья родные и одновотчинники ... волости, и владели вотчинною землею прапрашуря наши вообще ис платежа ясака. И ныне мы ... с общего согласия им, Сулейману з братьями, отделили ... ис платежа ясака как из вотчинной земли, так и из лесу и из рыбных ловель и изо всяких угодьев жеребий в общее с нами владение». Границы их вотчины: «по Большой речке Беркати с вершины левою стороною до устья, по которой речке с вершины правая сторона вотчина Бадряковская до смежной Ельдятской вотчиной межи к Ыраузу, от вершины же речки Большой Беркати правую стороною, а от тое межи к Ыраузу подле смежна Ельдяцкой вотчиной же межи правую стороною до большой аремы, а от той аремы по р. Букалязе с устья до вершины правую ж стороною, а от вершины речки Букалязы до озера Ямчитау, подле соснового бору». Из общего ясака в размере 20 куниц и 13 батманов меда Сулейман с братьями должны были внести в казну по кунице и 2 батмана меда в год²¹.

А теперь несколько данных о развитии деревень. Несмотря на то, что деревня упоминается в договорной записи 1732 г., мы не располагаем статистическими сведениями о башкирах за XVIII в. Коренные жители между 1783 и 1794 гг. приняли к себе на поселение ясачных татар, перешедших в тептяри и в 1795 г. насчитывающих 18 мужчин и 15 женщин²².

Несмотря на это, сами тептяри (Сафаргали, Мухаметгали Салиховы, Сабит Салимов, Абдулбасир Баязитов, Шигабутдин Абсаламов, Хисамутдин Сайфутдинов, Курбангали Сайфаргалеев, Загидулла Мухаметгалин) в 1839 г. заявили, что «на владеемую землю прав письменных никаких не имеем и, когда предки наши поселились, не припоминаем»²³.

В 1816 г. в 35 дворах проживали 232 башкира, 50 тептярей из татар, в 1834 г. было 365 башкир и 99 тептярей при 80 дворах. В 1859 г. отмечено 723 вотчинника (131 двор) и 135 припущенников при 21 дворе. Перепись 1920 г. взяла на учет 2287 башкир и татар при 439 дворах.

В 1842 г. юртовым старшиной 4-й юрты служил внук вышеупомянутого Бускуна зауряд-есаул Игтисам Баитов сын Бускунов, отслуживший в 1815 г. этапную службу в Тобольской губернии и в 1820 г. — линейную службу в Красногорской крепости; его сыновья Миргазитдин (17 лет), Фазлитдин (9 лет), Назметдин (6 лет). Кто-то из жителей сегодня сможет составить свою родословную до

¹⁵ Там же. Ф. 2. Оп. 1. Д. 5091.

¹⁶ Там же.

¹⁷ Там же. Ф. 6. Оп. 2. Д. 67. Ведомость 18.

¹⁸ Там же. Д. 174. Л. 73.

¹⁹ Там же. Д. 505. Л. 399–404.

²⁰ Словарь топонимов Башкирской АССР. С. 125.

²¹ МИБ. Т. 3. С. 302–304.

²² ЦГИА РБ. Ф. 138. Оп. 2. Д. 30.

²³ Там же. Ф. 172. Оп. 1. Д. 175. Л. 12.

отца Бускуна²⁴: Исянгул – Бускун – Баит – Игтисам и его 3 сына.

Приведем еще две тамги: Амир и Амиркан Азнаевы П, Мухаметкунафия Ишалин Л (1812 г.)²⁵.

365 башкир в 1842 г. засеяли 276 пудов озимого и 600 пудов ярового хлеба. Имели 2 водяные мельницы. Башкирам с тептярами (364 человека в 1834 г.) принадлежало 213 лошадей, 241 корова, 225 овец, 277 коз. Пчеловоды имели 194 улья и 109 бортей. Действовала мечеть.

Д. **Каинлыково** первый раз упоминается в договорной записи за 1732 г., где названы ее жители Юртукей Юсупов Ч, Ишбулды Ишимьятов Н, Карабай Етемов Д, Сабанчи Кашеваров Д, Азиммат Чюрегеев В, Юзюкей Кусекеев Х, а так же житель д. **Старый Каинлык** Арыкбай Саглыганов X²⁶. Выходит, что уже тогда эске-еланцы имели коренное и дочернее поселения.

В дальнейшем упоминается д. **Ирзимяс** («Каинлык тож»), 18 ясачных татар которой стали пугачевцами. В 1834 г. показаны Ирзимяс (34 тептяря) и Новокаинлыково (301 башкир, 95 тептярей, припущенных по договору эске-еланцев 1746 г.)²⁷. Еще в 1816 г. здесь отмечено наличие 220 башкир. Перепись 1859 г. учитывает две деревни Каинлыково: в одной в 82 дворах проживали 564 башкира и 47 припущенников при 6 дворах, во второй – 271 башкир (47 домов) и 30 припущенников при 3 дворах. В 1920 г. в Каинлыково 708 башкир при 137 дворах.

В 1842 г. 55 дворов башкир (301 человек в 1834 г.) владели 193 лошадьми, 217 коровами, 117 овцами, 122 козами. При 2-мечетной д. Каинлыково была водяная мельница.

В Ирзимясе 16 дворов с 95 тептярями принадлежали 46 лошадей, 38 коров, 22 овцы, 37 коз.

В земском училище д. Каинлыково в 1909 г. обучались из башкир 29 мальчиков и 4 девочки, а также по одному мальчику и девочке из русских.

Название д. **Сайтбаево** от антропонима. Вотчинники Учбулинской тюбы Эске-Еланской волости по договору 1790 г. приняли к себе мишарей на правах припущенников²⁸.

В 1816 г. насчитывалось 150 башкир (18 дворов), 20 мишарей (4), в 1834 г. – 220 башкир (32), 21 мишар (4), в 1859 г. – 271 башкир (47) и 25 мишарей (3), в 1920 г. – 682 башкира и тептяря (должно быть: мишаря) при 133 дворах.

В 1842 г. на 220 башкир было засеяно 360 пудов озимого и 456 пудов ярового хлеба. Имели 2 мельницы. 34 двора принадлежали 140 лошадей, 98 коров, 118 овец, 94 козы, а также 43 улья и 7 бортей. Была мечеть.

Деревень под названием Курзя было 4–5.

Д. **Курзя** (название означает в коми, удмуртском языках «залив»)²⁹ упоминается в документах за 1711 г., когда ее житель мариец Тимофей Янымов занял у башкира Алтынбая Актуганова П из д. Шукеево Казанской дороги 27 руб.³⁰

В 1748 г. взяли на учет две деревни: Курзя (21 мужчина из удмуртов, 4 татарина, 4 марица м.п.) и Старокурзя при р. Шулей (20 мужчин из ясачных татар, 8 душ м.п. марицев)³¹.

Д. **Старокурзя** упоминается в заемной записи за 26 октября 1764 г. татарина этого поселения Ишбулата Арсланова в связи с тем, что он занял 30 руб. у мишара д. Балышлыбаш Шарипа Бикмаева. За это он отдал «Шарипу 2-х своих родных дочерей Минлибику осьми, Фейхану 6-ти лет, с таким обязательством, чтоб ему, Шарипу, тех моих дочерей до настоящего возраста держать при себе, поить и кормить и одеждою безнедостаточно снабждать. А егде в возраст придут, тогда их по согласию ему, Шарипу, и за мужев выдать, за кого они пожелают. За которые и колымные по нашему мусульманскому обыкновению деньги, сколько по уговорам причтется, взять ему одному, а мне до того уже дела нет и не вступаться»³².

В д. Старокурзя в 1795 г. в 10 дворах проживал 101 башкир. Особо показаны тептяри из вотяков (33 человека). По VII ревизии 1816 г. здесь было 100 башкир, 50 тептярей из удмуртов, 35 мишарей³³. В 1834 г. взято на учет 104 башкира, 33 мишаря, 29 тептярей-удмуртов. 302 башкира (55 дворов), 98 припущенников (7) было в 1859 г. Перепись 1920 г. показала 786 башкир и мишарей при 150 дворах. Из статистических данных, как видно, исчезли марицы, затем – удмурты. Следует думать, что такие изменения произошли ввиду переселения их в другие поселения (например, в д. Воткурзя, т.е. Вотская или Удмуртская Курзя).

Время поселения удмуртов, марицев, мишарей, ясачных татар (последние, кроме второй ревизии 1748 г., больше не учитывались) по источникам не известно. Мишари Ямлиха Халитов, Мухтар Мурзакаев, Абдулнасыр Латипов, тепляр из удмуртов Абдулвахит Абтыкаев в 1839 г. по этому поводу свидетельствовали следующее: «Мы на владеемую нами землю прав никаких не имеем, и когда предки наши поселились, не припоминаем»³⁴. Все-таки это время относится к началу XVIII в. Имеется любопытный документ за 20 августа 1781 г. о припуске новой группы удмуртов в эту деревню. Это договорная запись: «Припустили в деревню Курзу вотяков Явгильду Ямеева, Яркея Ягышева с товарищи для жительства во оной деревне как прежде отцы их владели санными покосами с пашенною землею со хмелевым щипанием тако ж владеть, и им же вотякам в лесу зверей ловить, тако ж мост мостить, в том тамги свои приложили Тимаш Сайдяков П, Байрамля Зайтов И, Ибраш Чюракаев Ч, Абуяс Иманов П, Масягут Балтин Б, Акманай Акбашев М, Абдул Ишалин Ш, Кузбай Ахмеров Ч, Сарыбаш Аитов Ж, Сагит Сарбашев X, Абдулла Аитов Ж, Кузбай Муслюмов В, Баис Биктин Т, Салим Сусеев Ч»³⁵.

В 1842 г. на 104 башкира было засеяно по 160 пудов озимого и ярового хлеба.

В 1909 г. в земском училище обучались башкиры (7 мальчиков) и русские (13 мальчиков и 2 девочки).

²⁴ Там же. Ф. 2. Оп. 1. Д. 5091. Л. 23.

²⁵ Там же. Д. 362. Л. 3.

²⁶ МИБ. Т. 3. С. 302.

²⁷ Малоизученные источники по истории Башкирии. С. 142; ЦГИА РБ. Ф. 2. Оп. 1. Д. 4619.

²⁸ ЦГИА РБ. Ф. 2. Оп. 1. Д. 4571. Л. 3; Ф. 172. Оп. 1. Д. 175. Л. 7.

²⁹ Словарь топонимов Башкирской АССР. С. 61.

³⁰ МИБ. Т. 3. С. 72.

³¹ РГАДА. Ф. 350. Оп. 2. Д. 3791. Л. 301–305.

³² МИБ. Т. 4. Ч. 1. С. 301–302.

³³ ЦГИА РБ. Ф. 2. Оп. 1. Д. 1755.

³⁴ Там же. Ф. 172. Оп. 1. Д. 175. Л. 5.

³⁵ Там же. Л. 27.

Д. **Саит-Курзя** в конце XVIII в. была известна как Габбасово-Курзя. В 1795 г. она состояла из 6 дворов башкир (39 человек) и 4 дворов тептярей (33 человека). В 1816 г. было 136 башкир и 20 тептярей из татар, в 1834 г. 225 башкир проживало в 42 домах, 18 тептярей — в 2 дворах. 428 башкир (67 домов), 19 тептярей (3 двора) показала Хревизия 1859 г. В 1920 г. учтено 883 башкира в 165 дворах.

В 1842 г. на 42 двора и 225 башкир приходилась 101 лошадь, 71 корова, 146 овец, 123 козы. Учтено 47 ульев, 3 борти. Они засеивали 264 пуда озимого и 240 пудов ярового хлеба. Были мельницы и мечеть.

О землепользовании тептяри из татар Басир ↑, Мухаметзян ↓, Хабир ↑ Газикеевы в 1839 г. писали, что пользуются землей эске-еланцев «без актов»³⁶.

Д. **Тангатарово** с 5 дворами и 33 башкирами и 29 тептярями в конце XVIII в. называли Курзи. Курзи-Тангатарово в 1816 г. имела 18 дворов с 80 башкирами и 40 тептярями. 103 башкира, 88 тептярей было в 1834 г. Взято на учет в 1859 г. 234 башкира при 39 дворах и 54 тептяря при 6 дворах. Башкир и тептярей в 1920 г. насчитывалось 763 человека (132 двора).

Жители занимались земледелием (в 1842 г. на 103 человека сеяли по 124 пуда озимого и ярового хлеба), животноводством (91 лошадь, 73 коровы, 91 овца, 87 коз), пчеловодством (70 ульев, 40 бортей). Была мечеть.

Д. **Аитово** в конце XVIII в. знали как Курзи-Аитово, состоящую из 10 дворов с 39 мужчинами и 26 женщинами из башкир. Эти цифры свидетельствуют о недавнем ее основании. Деревня и в дальнейшем оставалась однонациональной: в 1816 г. — 88 башкир (11 дворов), в 1834 г. — 123, в 1859 г. — 221, в 1920 г. — 400 башкир.

Среди эске-еланцев, припустивших новую группу удмуртов в д. Старокурзя по договору от 20 марта 1781 г., были сыновья и внуки первопоселенца д. Аитово Сарыбаш Аитов ✕, его сын Сагит ✕, Абдулла Аитов ✕³⁷. Выходит, что Аитово — выселок из д. Старокурзя.

Жители (223 человека) в 1842 г. сеяли по 144 пуда озимого и ярового хлебов. На 22 двора имели 72 лошади, 58 коров, 72 овцы, 61 козу. Пчеловодам принадлежали 34 улья и 26 бортей.

* * *

Эске-еланские поселения находились и в составе 23-й и 27-й юрт 10-го башкирского кантона. К Ваньшской тюбе относились Байсакино, Минлино, Ваньш-Алпаутово, Каразириково.

Д. **Байсакино** зафиксирована ревизией 1795 г. Первопоселенцем ее был известный среди эске-еланцев башкир-вотчинник Байсекай Аккушев. Вотчинник волости Иманай Козебахтин (его дед Ишимбай — прадед Ишимбет — прапрадед Чапай — прапрапрадед Елгыш) в 1746 г. писал, что он и его родственники являются «природными Ички-Еланской волости башкирцами и платят ясак за 15 куниц и за мед 3 батмана деньгами по 10 рублей по тридцати по одной копейки на год», что они «имеют в той волости старинную родовую вотчинную землю, которая состоит отсель на другой стороне Таныпу реки по разным

урочищам и владеем обще одной тюбе с таковыми же природными башкирцами Байсекай Аккышевым с товарищи и в тою нашу вотчинную землю вступились и называли общего владения той же Иланской волости особой тюбы башкирцы Байгильде Тойгильдин с товарищи». Иск последних «исследован 15 марта 1733 г. и истцам (в их просьбе) отказано»³⁸.

В 1795 г. в 16 дворах насчитывалось 95 башкир. В 1816 г. цифры оставались без изменения, в 1834 г. — 169, в 1859 г. — 226, в 1870 г. — 276, в 1920 г. — 399 башкир при 85 дворах. Зауряд-сотник Халиулла Мустафин сын Зюбаков к 1842 г. 5 раз (каждый по 6 месяцев) находился на линейно-кордонной службе по Оренбургской пограничной линии; его сыновья Миндияр, Мухаметвали.

Байсакинцы занимались земледелием (в 1847 г. на 24 двора с 169 жителями сеяли 96 пудов озимого и 112 пудов ярового хлеба), животноводством (имели 56 лошадей, 66 коров, 58 овец, 83 козы), пчеловодством (22 улья). Была мечеть.

Д. **Минлино** возникла между 1795 и 1811 гг. В ревизских материалах упоминаются сын первопоселенца Ахтям Минлинов (в 1834 г. ему исполнилось 40 лет) и внуки Ахмадулла, Галиаскар.

В 1816 г. в 8-дворной деревне проживали 59 башкир, в 1834 г. — 91 (14 дворов), в 1859 г. — 206 (34), в 1870 г. — 236 (35), в 1920 г. — 560 башкир (104). Была мечеть и школа при ней.

Один из ее жителей урядник Сахратула Гайсаров сын Юнусов за 44 года своей жизни успел побывать на линейно-сторожевой службе вдоль р. Урал 6 раз.

Жители занимались хлебопашеством (в 1842 г. на 14 дворов с 91 жителем сеяли 120 пудов озимого и 232 пуда ярового хлеба; имели мельницу), животноводством (владели 46 лошадьми, 56 коровами, 65 овцами, 39 козами), пчеловодством (им принадлежало 27 ульев и 270 бортей).

Ваньш-Алпаутово называли Уваныш («Алпаутово тож»), Староалпаутово. Первая часть имени происходит от гидронима — названия реки, вторая — от антропонима. Причем первое название более раннее. Имя Алпаут упоминается в закладной кабале от 17 июля 1707 г. татарина д. Урусоево Казанской дороги Кильмета Байкиева II, когда он занял у башкира д. Ваньш Алпаута Таишева 5 руб. денег. «А в тех деньгах заложил ему, Алпауту, он, Кильмет, дочь свою, родную девку Гурбару до срока сентября до 1-го числа нынешнего 707-го году. А буде я... Алпауту на тот вышеписанный срок денег не заплачу и дочери своей Гурбары не выкуплю, и ему, Алпауту, на тое дочь ся закладная кабала и купчая — вольно ему, Алпауту, и жене ево и детям тою моею дочерью владеть вечно и держать у себя во дворе или кому иному переложить. А мне и жене моей и родственникам после того срока до той дочери дела нет и не вступатца, и о повороте тое дочери на него, Алпауту... великому государю не бить челом и убытков не чинить»³⁹.

Ранняя история д. Ваньш уходит в XVII в. Однако опубликованные материалы об этом отсутствуют.

В 1816 г. в д. Алпаутово («Ваньш тож») в 18 дворах насчитывалось 294 башкира-вотчинника и 47 тептярей,

³⁶ Там же. Л. 7.

³⁷ Там же. Л. 27.

³⁸ Там же. Ф. 1. Оп. 1. Д. 355. Л. 39, 41.

³⁹ МИБ. Т. 3. С. 37.

узаконивших свое пребывание здесь с 1791 г. по договору от 25 мая 1796 г.⁴⁰ В начале XIX в. вотчинники дд. Каразириково и Алпаутово жаловались на то, что тептяри Кинзягул Тимкин, Тимербай и Башир Алькаевы, Газикай Юзаев, Рахманкул Романов, составляющие 5 дворов, не платили владельцам земли арендную плату в размере 50 коп. с двора в год. После уплаты положенной суммы вотчинники «разрешили тептярям житьствовать на теперешнем месте сроком на 50 лет с платежей оброка по 50 коп. с двора в год»⁴¹.

По VIII ревизии 1834 г. было 430 башкир и 70 тептярей (79 дворов), в 1859 г. — 784 башкира при 128 дворах и 102 тептяря (16 домов), в 1870 г. — 804 башкира (143 двора) и 119 тептярей. Тогда отмечено наличие мечети со школой, 2 мельниц. В 1820 г. в 281 дворе был 1321 башкир и тепляр. В 1834 и 1859 гг. тептяри составляли 11,5 и 12,9 % всех жителей. Примерно такую же долю они составляли и в 1920 г.

Житель деревни урядник Хисматулла Хасанов сын Юмагулов к 1842 г. 4 раза находился на линейной (Илецкая Защита в 1815 г., Красногорская крепость в 1828 г., Губерлинская крепость в 1831 г.) и на этапной (Пермская губерния в 1818 г.) службе; его сын Рахматулла.

Башкиры занимались земледелием (на 430 человек в 1842 г. сеяли 1440 пудов озимого и 2720 пудов ярового хлеба, т.е. около 9,7 пуда на каждого; было 3 мельницы), а также животноводством (имели 250 лошадей, 263 коровы, 285 овец, 314 коз; тептяри — 22 лошади, 15 коров, 22 овцы, 28 коз), пчеловодством (башкирам принадлежало 255 ульев и 1422 борти). Была мечеть.

Д. **Каразириково** (от *кара ерек* — черная ольха) при р. Апаш известна как однонациональное поселение башкир с мечетью. В 1795 г. взято на учет 137 башкир при 22 дворах, в 1816 г. — 194 (25), в 1834 г. — 247 (45), в 1859 г. — 448 (79), в 1870 г. — 466 (85), в 1920 г. — 921 (188) башкир.

Житель деревни урядник Габдулнафик Адзитаров сын Шарипов в 37 лет успел побывать 4 раза на линейно-сторожевой службе вдоль р. Урал; его сыновья Фаттахитдин, Галиакбар, Фаткулла.

В 1842 г. на 247 башкир приходилось 480 пудов озимого и 440 пудов ярового хлеба. Была мельница. Всем принадлежало 142 лошади, 150 коров, 137 овец, 93 козы. В 45 дворах были 74 улья и 31 борть.

* * *

А теперь вкратце охарактеризуем башкирские селения Кузбаевой тюбы Эске-Еланской волости.

О д. **Кузбаево** самое раннее свидетельство относится к 1708 г., когда «Осинские дороги д. Алгибаш черемисин Барянгозя Тыныбаев ♣ дал кабалу тое ж Осинские дороги деревни Козбаевы башкирцу Илметю Илбахтину в том: занял он, Барангозя, у него, Илметя, 4 руб. денег до Рождества Христова нынешнего ж 708-го году. А в тех заемных деньгах до того сроку заложил он, займщик, ему

3-х лошадей — кобылу саврасу мухорту(ю) да жеребца каря, да кобылку рыжу годову»⁴².

Владельцы земли Эске-Еланской волости по договорной записи 1767 г. припустили в эту деревню ясачных татар, к концу XVIII в. ставших тептярями⁴³.

В одном сборнике документов еще раз упоминается это селение в связи с тем, что в 1774 г. каратели захватили у жителей-пугачевцев их имущество, в частности, у командира повстанческого отряда Ишкина Саинова: «Лошадь с седлом со всеми орудья, штаны да рубаху александревской пестреди, шубу новую, сыромятную суму, пуд меду; у Сафара Муртазина: шубу, лук со стрелами, копье да денег рубль пятьдесят копеек»⁴⁴.

В 1795 г. было 8 тептярей обоего пола (по башкирам у нас нет сведений); в 1816 г. — 216 башкир, 85 тептярей; в 1834 г. — 308 башкир (8 двоюродных из 48 дворов), 126 тептярей; в 1859 г. — 537 башкир, 165 тептярей; в 1870 г. — 511 башкир, 145 тептярей; в 1920 г. — 1232 башкира и тептяря. В 1859 и 1870 гг. доля тептярей была 22,1 и 23,5 %; в 1920 г. одна четвертая часть жителей состояла из тептярей.

В составе 10-го башкирского полка в Отечественной войне 1812 г. участвовал урядник Исмагил Сагитов сын Асаинов (внук пугачевца вышеупомянутого Ишкина Саинова). Исмагил 5 раз побывал на линейно-сторожевой службе вдоль р. Урал. Столько же времени находился на такой службе и зауряд-есаул Абдулманьяф Абдулмазитов сын Зайтов; его сыновья Мирваис, Абдуликсан⁴⁵.

На 308 башкир в 1842 г. было засеяно 720 пудов озимого и 1512 пудов ярового хлеба. О состоянии животноводства имеются сведения только по 126 тептярям: 56 лошадей, 74 коровы, 94 овцы, 85 коз.

Д. **Кудашево** возникла между 1730 и 1734 гг. как выселок из д. Кушманаково. На такой вывод наталкивает следующий момент. В 1696 г. башкир Кудаш Кашпердин (Кушбердин) III и его брат Киле IV из д. Кушманаково Эске-Еланской волости припустили в свою деревню ясачного татарина Тойгузю Толубаева из д. Кангильдино («Алтыбаево тож») ⁴⁶.

В 1730 г. жители Кушманаково сыновья Кудаша — Самау и Таукай Кудашевы вместе с вотчинником д. Кузбаево припустили на свою землю ясачных татар «из оброку в год по два рубля». Последние обосновались в д. Каратамак («Кангильдино тож»). С 1735 г. по указу Уфимской канцелярии и «допуску» башкир в д. Кудашево проживали тептяри, припущенные как бобыли (Бекес Ишкинин, Байтимер и Шарип Бекеевы, Абдулкарим Биктимеров, Сулейман Юлдашев, Саит Сулейманов, Усман Иштуганов, Усей Тогаев, Ахмер и Юмаш Усеевы, Исембет Тушуков, Иткин Силяев, Мурат, Амир, Усман, Абдес Иткинины)⁴⁷.

⁴² МИБ. Т. 3. С. 41.

⁴³ Малоизученные источники по истории Башкирии. С. 141; ЦГИА РБ. Ф. 172. Оп. 1. Д. 175. Л. 31.

⁴⁴ Документы ставки Е. И. Пугачева, повстанческих властей и учреждений. С. 321.

⁴⁵ ЦГИА РБ. Ф. 2. Оп. 1. Д. 5091. Л. 52.

⁴⁶ Там же. Ф. 172. Оп. 1. Д. 175. Л. 15.

⁴⁷ Малоизученные источники по истории Башкирии. С. 142; ЦГИА РБ. Ф. 172. Оп. 1. Д. 175. Л. 15.





⁴⁰ Малоизученные источники по истории Башкирии. С. 132.

⁴¹ ЦГИА РБ. Ф. 172. Оп. 1. Д. 175. Л. 103–104.





В 1795 г. здесь было 63 тептяря обоого пола из ясачных татар (по башкирам нет сведений); в 1816 г. — 184 башкира, 120 тептярей; в 1834 г. — 276 башкир, 150 тептярей; в 1859 г. — 353 башкира, 205 тептярей; в 1920 г. — 1068 башкир и татар. Домов было 216. В 1816 г. тептяри составляли 39; в 1834 г. — 34,4; в 1859 г. — 36,3 % всех жителей деревни. Столько же их было и в 1920 г.

Статистические сведения о хозяйстве касаются башкир (по тептярям такой материал еще не обнаружен). В 1842 г. они сеяли по 4,3 пуда озимого и по 3,3 пуда ярового хлеба на каждого из 276 башкир. Тогда же на 56 дворов приходилось 112 лошадей, 195 коров, 200 овец, 100 коз. Пчеловоды имели 50 ульев, 100 бортей. В деревне была мечеть.

К 1839 г. из оставшихся в живых участников Отечественной войны 1812 г. в деревне проживали урядник Ибрагим Биктимеров сын Шамеев, 50 лет, воин 5-го башкирского полка, взявшего Париж, имел 2 серебряные медали «За взятие Парижа 19 марта 1814 года», «В память Отечественной войны 1812 года» (его сыновья Баграм, Мухаметхабил, Мухаметлатифи); урядник Сайфутдин Валитов сын Султанбеков, 49 лет, воин 10-го башкирского полка, имеющий серебряную медаль «В память Отечественной войны 1812 года» (его сын Шарафутдин). Оба эти воина после войны по 4 раза побывали на службе по охране Оренбургской пограничной линии. Хисматулла Султанмуратов сын Шамеев в свои 55 лет успел отслужить 6 раз кордонную службу в Верхнеуральской крепости (1804 г.), в Илецкой Защите (1807 г.), в Оренбурге (1816 г.), в Губерлинской крепости (1821 г.), в Орской крепости (1825 г.), Ильинской крепости (1827 г.)⁴⁸.

Приводим тамги отдельных башкир: Рафик Русаев , Муллакай  и Валит  Султанбековы, Султанмурат Сафаров .

К той же Кузбаевой тюбе относилась этнически смешанная д. Абзаево.

Д. Абзаево была основана эске-еланцами между 1783 и 1794 г. Сын первопоселенца Биктуган Абзаев  наряду с другими сельчанами Абдулзелилом Муслюмовым , Мухаметом Рахимбакиевым , Абдулмазитом Илдаловым  в 1812 г. был доверенным лицом своих одноотчинников⁵⁰.

Ясачные татары были припущены эске-еланцами перед V ревизией 1795 г.

В 1795 г. здесь насчитывалось 74 тептяря, в 1816 г. — 90 башкир, 152 тептяря, в 1834 г. — 138 башкир (42,1 %), 190 тептярей (57,9 %), в 1859 г. — 249 башкир (43,5 %), 324 тептяря (56,5 %), в 1920 г. — 916 башкир. Последняя цифра должна быть уточнена, исходя из соотношения башкир и тептярей по предыдущим ревизиям: чуть больше половины составляли припущенники и около половины — вотчинники.

Башкиры-абзаевцы в 1842 г. на 138 человек сеяли 240 пудов озимого и 312 пудов ярового хлеба. Сведения о состоянии животноводства (на 328 человек 179 лошадей, 166 коров, 202 овцы, 124 козы) и пчеловодства (40 ульев, 30 бортей) касаются как башкир, так и тептярей. В деревне была мечеть.

* * *

4 деревни относились к Тазларской волости. Коренная деревня волости так и называлась **Тазларово**, затем Старотазларово. Время выделения из нее части населения в выселок, переросший в самостоятельную д. Новотазларово, нам не известно. Но к 1748 г. обе деревни уже существовали.

О развитии двух поселений предлагаем таблицу.

Таблица 179

Годы	1748	1795	1816	1834	1859	1870	1920
Деревни							
Старотазларово							
башкиры	—	144	198	297	480	481	900
яс. татары	20	—	—	—	—	—	—
тептяри	—	30	67	71	97	101	—
Доля тептярей		17,2%	25,3%	19,3%	16,8%	17,4%	
Новотазларово							
башкиры	—	114	190	283	455	508	1064
яс. татары	22	—	—	—	—	—	—
тептяри	—	68	131	137	197	202	—
Доля тептярей		37,4%	40,8%	32,6%	30,2%	28,5%	

По таблице видно, что к концу XVIII в. ясачные татары стали тептярями. В 1920 г. в обеих деревнях всех назвали башкирами, в то время как в коренной деревне тептяри из татар составляли около 18% всех жителей, точно так же и в дочернем поселении одна треть жителей — это тептяри. В 1920 г. указывали в основном «преобладающую национальность» жителей селений.

Тептяри обеих деревень в 1839 г. заявили, что «мы на владимую нами землю прав никаких не имеем, и когда предки наши поселились, того не упомним». Это подтвердили тептяри из коренной деревни Хисматулла и Ибатулла Сайфульмулюковы, Шагабутдин Губайдуллин, Мухаметамин Зайнитдинов, Шарафутдин Зайнуллин; из дочерней деревни Нигматулла Кутлузаманов, Нигматулла Султанбеков, Мардамша Абдулвалеев, Ризван Кинзягулов, Абдулхаир Мрадыев, Зайнулла Шабахузин, Валиша Абдулвалеев, Хисаметдин Салимьянов, Файруша Абдулвахитов, Исхак Ташбулатов, Мухаметша Искандаров, Давлетша Султанбеков, Хайбулла Сатыев, Рахматулла Кутлузаманов, Хуснутдин Салимьянов⁵¹. Несмотря на такое их заявление, можно установить, что они «жили там по допуску башкир Тазларской волости и договору» и были приняты вотчинниками перед II ревизией 1748 г.

По закону о земле 1832 г. тептярям как военному сословию полагалось по 30 десятин земли на душу м.п. Однако в Старотазларово им приходилось земли лишь по 6 десятин на душу. Поэтому решено было часть тептярей переселить на казачьи земли. Тем не менее к этому акту они не были готовы ни морально и ни материально: не было средств к переселению или для оформления припуска. В связи с этим тептяри просили разрешить им «жить на казенной земле, если ее укажет казна».

Старшинский помощник зауряд-сотник Исмагил Тимершин сын Заитов в составе 10-го башкирского полка участвовал в борьбе против наполеоновской армии.

⁴⁸ ЦГИА РБ. Ф. 2. Оп. 1. Д. 5091. Л. 31–33.

⁴⁹ Там же. Д. 362. Л. 2.

⁵⁰ Там же.

⁵¹ Там же. Ф. 172. Оп. 1. Д. 8. Л. 41.

Имел серебряную медаль «В память Отечественной войны 1812 года»; его сыновья Султангарей, Мухаметзян, Зиганша⁵².

В 1842 г. в Старотазларово на 297 башкир засеяли 960 пудов озимого и 1104 пуда ярового хлеба, в Новотазларово на 283 башкира — 840 пудов озимого и 829 пудов ярового хлеба. В последней была мельница. На 50 дворов в старой деревне приходилось лошадей — 24, коров — 320, овец — 208, коз — 172; 44 двора в новой деревне владели 191 лошадей, 192 коровами, 180 овцами, 108 козами. Пчеловоды в коренной деревне имели 123 улья, 20 бортей, в новой — 40 ульев.

В деревнях было по 1 мечети. Причем в Старотазларово с 1767 г. действовало медресе⁵³.

Раннюю историю д. **Юмакаево** («Юмаш тож») по опубликованным источникам выяснить не удалось, поскольку в них она не отражена. Не нашлись сведения и о первопоселенцах Юмакае и Юмаше.

Юмакаево — однонациональное поселение: жили здесь одни башкиры-вотчинники, которых насчитывалось в 1795 г. — 58 (13 дворов), в 1816 г. — 99 (21), в 1834 г. — 150 (35), в 1859 г. — 316 (52), в 1870 г. — 370 (62), в 1920 г. — 751 башкир при 153 дворах.

Житель ее зауряд-сотник Мухаметвали Абдулвагапов сын Суянгулов в 52 года успел побывать 8 раз на пограничной службе вдоль р. Урал.

Имена, тамги башкир этого селения: Абдулкадыр Абдулвагапов («приложил руку»), Файрула Габдулнасыров (р.), Мухаметлатиф Абдулгалиев (р.), Ахметулла Мухаметсалимов (р.), Мухамет Мухаметсалимов **Λ**, Мухаметхусаин Мухаметкин **IV**, Шарафутдин Галиев **VII**, Фахрутдин Биккулов **IV** (1839 г.)⁵⁴.

Основные занятия башкир: земледелие (в 1842 г. на 150 человек сеяли по 360 пудов озимого и ярового хлеба), животноводство (на 25 дворов приходилось 152 лошади, 172 коровы, 168 овец, 129 коз), пчеловодство (имели 50 ульев, 110 бортей). Была мечеть.

Однонациональная д. **Варзитамаково** находится при устье одноименной речки. Возникла между 1811 и 1815 гг. По ревизии 1816 г. в ней насчитывалось 7 башкирских дворов, где проживало 14 мужчин и 12 женщин. В 1834 г. в 7 же дворах насчитывались 20 мужчин и 18 женщин. 211 человек при 34 дворах показали в 1859 г. На 3 двора и на 6 человек было больше в 1870 г. Советская перепись взяла на учет 453 башкира при 94 дворах.

Только двумя ревизиями была зафиксирована д. **Варзи** с 3 дворами и 18 башкирами в 1816 г. и столько же дворов с 22 жителями в 1834 г.

Имена и тамги башкир-тазларцев: Рафик Рахимкулов **Н**, Мухаметхаким Мухаметалимов **НII**, Камалетдин Валишин **X**⁵⁵.

В 1842 г. на 38 человек засеяли 96 пудов озимого и 136 пудов ярового хлеба.

К Тазларской же волости относится и д. **Новые Каргалы** (Старые в составе Балтачевского района). Название от гидронима. Часть вотчинников коренного населения перед 1816 г. основала новую деревню, которая имела

в 1816 г. 28, в 1834 г. — 35 башкир⁵⁶. В 1920 г. в 27 дворах показано 148 башкир.

Ягитисам Азигулов имел тамгу **∇**, Мухаметзян Сагдиев — **IIIK**.

На 35 человек в 1842 г. сеяли 72 пуда озимого и 96 пудов ярового хлеба.

* * *

А теперь поговорим о селениях Кыр-Унларской тюбы Таньпской волости. К ней входили дд. Кашкалево, Старо-и Новокизганово, Даутларово, Карагушево, Бакалы.

В д. **Кашкалево** при одноименной речке и р. Кигазы в 1795 г. насчитывалось 130 башкир при 18 дворах; в 1816 г. — 178 башкир (21 двор), 5 мишарей при 1 дворе; в 1834 г. — 257 башкир при 42 дворах и 5 мишарей; в 1859 г. — 472 башкира и 10 мишарей при 77 дворах; в 1870 г. — 522 башкира при 84 дворах; в 1920 г. — 1078 башкир и 218 дворов.

В 1842 г. на 257 жителей сеяли 480 пудов озимого и 552 пуда ярового хлеба. 42 двора имели 205 лошадей, 215 коров, 257 овец, 66 коз. Пчеловодам принадлежало 58 ульев, 47 бортей. 5 мишарей владели 5 лошадьми, 7 коровами, 8 овцами, 5 козами. Имели 5 ульев. В деревне была мечеть.

Новокашкалево впервые зафиксировано в 1925 г. 31-дворной деревней.

Д. **Кизганово** при одноименной речке еще в 1719 (или 1671) г. стала этнически смешанным поселением. В 1839 г. тептяри деревни представили договорную запись башкир Кыр-Унларской тюбы Султангильды Дусметова, Кускильде Биккузина от 13 февраля. 1671 г., по которой чувашей Иштугана и Утяка Байзигитовых, Биктимера «с товарищи» 10 дворами припустили к себе в деревню «без обозначения срока с платежей оброка по 2 алтына с двора в год». Границы той арендованной чувашами вотчины следующие: «верхняя межа к черемискому городку по Таньпу, а нижняя межа до речки Кизген»⁵⁷.

Новый припуск, на этот раз ясачных татар, был осуществлен в 30-х гг. XVIII в. «1736 года января 1-го дня Уфимского уезда Сибирской дороги Унларской волости ясачный башкирец Давыд Зиянов **☞** дал сию запись с общаго совету тое волости своей братьи башкирцев Осинской дороги д. Кизгеню ясачным татарам Ямбулату Ишметеву, Уразмету да Тоймету Уразбаевым, Айбулату Ямякову, Акманая Бибарисову, Мустафе Султангулову, Дюсметю Уразгильдину, Тляшу Тойгильдину, Чирю Утеганову, Ишею Бекбавову, Ишбулату Кулметову, Бухару Ялкашеву и братьям их и племянникам в том, что отдал я, Давыд, им, Ямбулату с товарищи, вотчинную свою землю ... кроме бортного ухажья и бобровых гонов и рыбных ловель впредь во владение вечно, которою вотчинною пахотною землею и санными покосами напредь сего владел д. Кизген татарин Айбулат Ямяков по татарскому письму без крепости, а межи той вотчинной земле и санным покосам ... с устья Шадейки речки и до вершины и от тое вершины до вязового куста и от того куста до Кигазы речки и по Кигазе речке вверх, на которой будут мельницу строить на угодном месте ... пашню пахать ... да посе-

⁵² Там же. Ф. 2. Оп. 1. Д. 5091. Л. 22.

⁵³ ОИБ. Т. 1. Ч. 1. С. 285.

⁵⁴ ЦГИА РБ. Ф. 172. Оп. 1. Д. 8. Л. 47.

⁵⁵ Там же. Л. 48.

⁵⁶ Там же. Л. 49.

⁵⁷ Там же. Д. 174. Л. 78.

литца дворами сколько они Янбулат с товарищи похотят ... а нам, Давыду с тов., с них, Янбулата с тов., оброку иметь и помочь ее императорского величества в ясак по рублю по пять копеек на всякой год»⁵⁸.

Как видно по содержанию записи, припущенник из татар Айбулат Ямяков прожил в д. Кизганово один срок, т.е. 8–12 лет, на какое время обычно заключали первый договор. Запись 1736 г. разрешает ему и новой группе татар обосноваться навсегда в новом селении под названием **Новокизганово**.

О развитии их приводим таблицу.

Таблица 180

Годы	1795	1816	1834	1859	1870	1920
Деревни						
Старокизганово						
башкиры	55	100	150	195	} 515	} 807
татары	94	134	220	316		
Новокизганово						
татары	459	630	934	1387	1484	2505

На 150 башкир в коренной деревне в 1842 г. было засеяно по 360 пудов озимого и ярового хлеба. В двух деревнях было по 2 мельницы.

23 двора с 150 башкирами владели 126 лошадьми, 135 коровами, 23 овцами, 77 козами, у кого-то было 12 ульев.

В коренной деревне была 1, в дочерней – 2 мечети.

Д. **Даутларово**, находящаяся при р. М. Кашкалеу, была однонациональным селением с мечетью. Название ее происходит от антропонима – имени первопоселенца Даута, превратившегося, по-видимому, в этноним – название группы семей – *дауытлар*. По переписи 1834 г. известен сын основателя деревни Абдуллатиф Даутов, которому тогда исполнилось 86 лет, т.е. он с 1748 г.

В 1795 г. в 16 дворах проживали 98 башкир, в 1816 г. в 21 дворе – 160, в 1834 г. в 35 дворах – 192, в 1859 г. в 75 дворах – 450, в 1870 г. в 75 домах – 496, в 1920 г. в 232 дворах – 1113 башкир.

Урядник Рахманкул Динисов сын Махмутов – участник войны против Франции на территории Пруссии и Польши еще до начала Отечественной войны 1812 г. Кроме того, он «находился у препровождения пожертвованных башкирцами в пользу армии лошадей до г. Вильно в 1813 г.»⁵⁹, имеется в виду 4139 строевых коней, подаренных башкирами действующей русской армии.

Даутларовцы занимались земледелием: в 1842 г. на каждого из 192 человек сеяли по 5,1 пуда хлеба (420 пудов озимого и 552 пуда ярового хлеба), имели мельницу. Состояние животноводства видно в следующих цифрах: на 35 дворов имели 195 лошадей, 205 коров, 162 овцы, 109 коз. Отдельным домохозяевам принадлежало 69 ульев и 10 бортей.

Д. **Карагушево** при одноименном озере стала этнически смешанным поселением, когда башкиры кыр-унларской тлюбы по договорной записи от 1 октября в 1742 г. припустили ясачных татар в 6 дворах «для общего житья

в деревне Карагуш, но без обозначения срока с платежей оброка с двора по 10 коп. в год»⁶⁰. Башкиры-вотчинники Карагушево в середине XIX в. обратились к властям с просьбой о том, что «пили мы воду из озера, но теперь оно стало сильно пахнуть; пить воду нельзя и поэтому хотим переселиться расстоянием от деревни в 7 верстах и поселиться между двумя речками, называемыми Тюргинем и Баразой, чтобы по переселению нас новая наша деревня была названа Баразатамаковой»⁶¹. Однако нам не известно удовлетворение их просьбы или создание новой деревни. Уточнение этих моментов, думается, – дело местных краеведов.

В делах общины большую активность проявляли вотчинники Мрат Альмухаметов, Амирхан Рыскулов, Ибрагим Абдулсаямов, Мухамадияр Шарипов (1834 г.).

А теперь предлагаем сведения о развитии деревни.

Таблица 181

Годы	1795	1816	1834	1859	1870	1920
Деревни						
Старокарагушево						
башкиры	51	60	93	221	210	1343
тептяри	117	238	346	639	681	–
мишари	–	–	–	–	18	–
Новокарагушево						
башкиры	–	–	–	–	–	244

Как видно, перепись 1920 г. искажает соотношение башкир и тептярей из татар. На самом деле, первые составляли четвертую часть всех жителей, в то время как вторые – две трети.

Башкиры деревни занимались земледелием: в 1842 г. на 93 человека было засеяно 168 пудов озимого и 208 пудов ярового хлеба. У них было 2 мельницы. Они имели 40 лошадей, 55 коров, 40 овец, 39 коз. 16 дворов башкир владело 8 ульями и 165 бортями. У тептярей на 56 дворов было 283 лошади, 160 коров, 243 овцы, 141 коза. Имели 3 мельницы. У пчеловодов имелось 156 ульев.

Д. **Иман-Купыр**, или Староиман-Купыр сегодня называется **Бакалы**. Находится при р. Кизган. В документе за 1721 г. упоминается д. Бакалы Сибирской дороги, когда подпрапорщик Царегородцев был послан туда «для высылки беглецов: башкирцы де Акман с товарищи сказали ему, что беглецы у них есть, только их они не отдадут, для того что положен у них срок о семик быть збору и впредь ездить не велели»⁶². Разыскивались беглые люди из татар. Выходит, что сегодняшнее наименование деревни было известно давно, оно, по-видимому, было даже первичным, т.е. более ранним.

Башкирское поселение в 80-х гг. XVIII в. становится национально смешанным. Об этом говорится в прошении башкира Агидуллы Хабибуллина: «Отец мой Хабибулла Атнагулов с товарищи припустили 44 души тептярей, кои у нас и теперь, т.е. в 1768 г., живут на нынешнем конце деревни по течению речки Кизгане, на коей мой отец, ныне покойный походный мулла, умер в 1811 г.,

⁵⁸ Там же. Д. 174. Л. 71.

⁵⁹ Там же. Ф. 2. Оп. 1. Д. 5091; Любезные вы мои... С. 59.

⁶⁰ Там же. Ф. 172. Оп. 1. Д. 174. Л. 5.

⁶¹ Там же. Д. 5. Л. 66.

⁶² МИБ. Ч. 1. С. 294–295.

внизу деревни с согласия деревенских жителей-вотчинников построил перед смертью мельницу о двух поставах с толчею, коей с того времени до настоящего владели мы беспрекословно»⁶³. Одним словом, тептяри были приняты в это селение между 1784 и 1794 гг.

В 1795 г. в деревне насчитывалось 32 башкира, 52 тептяря; в 1816 г. — 68 башкир, 100 тептярей; в 1834 г. — 73 башкира, 140 тептярей; в 1859 г. — 127 башкир, 177 тептярей; в 1870 г. все 330 человек названы мишарями, что не соответствует действительности; точно так же обстоит дело и с данными 1920 г., когда все 788 человек определили как башкир, в то время как по предыдущим ревизиям больше половины жителей было тептярями.

В 1842 г. на 73 башкира было засеяно 54 пуда озимого и 132 пуда ярового хлеба, т.е. по 3,4 пуда на каждого. Имели 2 мельницы и «ветхую мечеть» (1816 г.).

* * *

К Бураевской тюбе Ельдякской волости относились дд. Бураево, Чишма-Бураево, Мустафино, Дюсметово. Но прежде поговорим о волости. По словам Р. Г. Кузеева, древним районом расселения племен ельдяк и каршин было левобережье р. Белая, т.е. территория наиболее активной кыпчакской экспансии. В настоящее время ельдякских аулов на левобережье практически нет. Но Р. Г. Кузеев по источникам восстановил не только расселение ельдякцев на Белой, но и проследил этапы довольно позднего (XV — XVI вв.) их передвижения на север, на таныпские берега, а оттуда — в долину р. Уфа. Среди ельдякских тамг по типу преобладают кыпчакские. Распространены и старобашкирские тамги — усерганские, юрматынские и др.⁶⁴

К 1714 г. Ельдякская волость подразделялась на 4 аймака (тюбы): 1-й аймак Акмира (Ахмера) Асанова (Хасанова по родословной), 2-й — Сырыма Бисубина, 3-й — Султанбека Мятикова, 4-й — Балты Мунякава «с товарищи»⁶⁵. А в середине XVIII в. П. И. Рычковым зафиксировано лишь 3 аймака: Уфа-Ельдяк, Кыр-Ельдяк, Буре-Ельдяк⁶⁶.

Ельдякцы несколько раз получали от царей грамоты, подтверждающие их право на владение населенной ими землей. В 1643 г. башкиры Ельдякской волости Ялмаметка Аккулаков «с товарищи» обратились через воеводу П. Г. Кондырева к царю Алексею Михайловичу с просьбой «пожаловать им песок на Белой реке нижняя межа остров серед Белой реки, а сверх нею де сторону болчиской соснягу ... для прокормления рыбу ловить», поскольку «от измены в прошлом 7145 (1637) г. они обратились и приехали с Яику реки в Уфимский уезд в старые свои жилия и жили де они на берегу по Белой реке по обе стороны в вотчинах своих, а хлеба не сеяли, прокормитца им нечем, жены де и дети их помирают голодною смертию». Им дали царскую владенную память, чтобы им «песко Балзи владеть и рыбу ловить», поскольку «песок на перед сего лежал и ныне лежит в пуге»⁶⁷.

В 1662 г. башкир Китап Баймурзин «с товарищами» получил оберегательную память, по которой ему с тов. «велено дедовскими и отцовскими вотчинами владеть попрежнему»⁶⁸.

В 1700 г. племянники вышеупомянутого Ялмамета Аккулакова башкиры-ельдякцы Сырым Бисубин, Султанбек Мятиков «с товарищи» получили царскую грамоту «с прочетом» о подтверждении владельческих прав на их вотчинную землю, на которую их дед в свое время получил владенную память. Вот ее границы: «велено тем песком владеть и от того Балзинского песку вверх по Белой реке до Яубазинского устья до Верхнева острова, что стоит середь Белой реки до верхнева конца того острова и до Ишпилинского урочища, что на Белой реке на луговой стороне, да Кундрушты речки до устья и до ее вершины и вниз по Белой реке по обе стороны пашенною землею, и санными покосами, и лугами, песками, и стрежнями, и с мелкими речками и озерами, и з затопами и з заводными, и с истоками и з заливными водами, и с судовыми заделками и бортными угодыями и со всякими звериными и рыбными ловлями, и бобровыми гонами, и со всякою угодою до Куяши речки да вниз по Куяше речки да устья Саряды речки, а с усть Саряды до озера Уялги до Соколова, а с Соколова до Красного Яру»⁶⁹. С этой вотчины они платили в казну по 30 куниц и по 10 батманов меда в год. С этой вотчины, кроме ясака, несли и другие повинности: «всякие службы служат и подати платят, подводы по Большой Казанской дороге гоняют, были в донском походе под Азовым». Надо полагать, что эта вотчина принадлежала нескольким аймакам ельдякцев.

В 1714 г. возник спор между представителями Еланской (Ванышской) и Ельдякской волостей о вотчинной земле, находящейся по р. Танып от р. Азяк до р. Сибирган. В результате розыска башкиры 4 волостей 3 дорог подтвердили, что башкир Акмир Асанов с товарищами из Ельдякской волости «владели дедовскою вотчиною по Таныпу реке». Однако «после де башкирской шатости (т.е. восстания) владели означенной вотчиною башкирцы Ванышской волости Карашай Урахчин* с тов. насильно». Прапрапрадедом Акмира Асанова был башкир Бурай, который и владел этой вотчиною до начала башкирского восстания, затем он переехал из Уфимского уезда в Казанский, где и умер. Поэтому ванышских башкир Карашай и других власти решили «обвинить и от вотчины ... отказать», а Акмира с товарищами оправдали и дали ему «владенную выпись» на право владения спорной вотчинной землей⁷⁰. Аймак Акмира Асанова за эту вотчину платил казне по 37 батманов меда, а вся Ельдякская волость — по 112 куниц и 50 батманов меда в год.

Башкиры Ельдякской волости во главе с Кулейкой Байтерьяковым по указу царя Алексея Михайловича (1645—1676) от стольника и воеводы г. Уфа Ф. Я. Милославского (воеводствовал в 1649—1652 гг.) получили «правую грамоту» на вотчину по р. Сармаш Изу (Езу)⁷¹.

⁶³ ЦГИА РБ. Ф. 172. Оп. 1. Д. 116.

⁶⁴ Кузеев Р. Г. Происхождение башкирского народа. С. 363.

⁶⁵ МИБ. Ч. 1. С. 104.

⁶⁶ Рычков П. И. Топография Оренбургская. С. 71.

⁶⁷ РГАДА. Ф. 1173. Оп. 1. Д. 643. Л. 3, 20.

⁶⁸ МИБ. Ч. 1. С. 102.

⁶⁹ Там же. С. 103.

* Карашай упоминается в документе за 1712 г. МИБ. Т. 3. С. 87.

⁷⁰ МИБ. Ч. 1. С. 104—107.

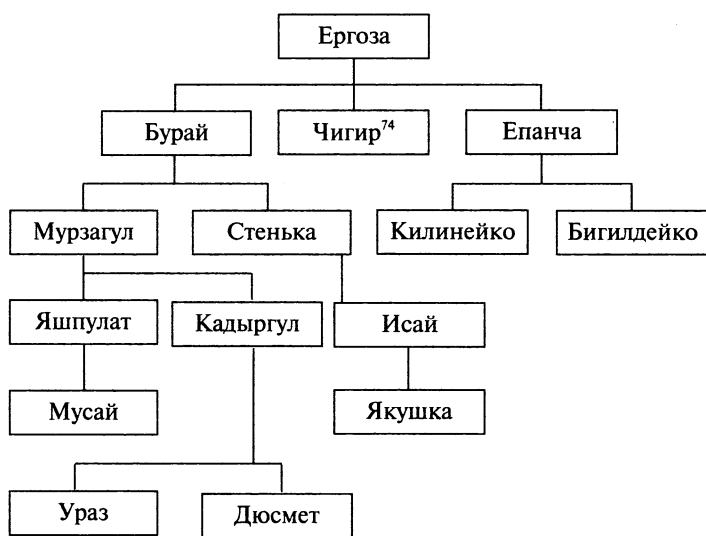
⁷¹ РГАДА. Ф. 1173. Оп. 1. Д. 431. Л. 1—3.

По итогам Генерального межевания земель к началу XIX в. Ельдякская волость имела 30331 десятина вотчины. Всех владельцев-вотчинников по VIII ревизии 1834 г. насчитывалось 1152 души м.п., которым по закону о земле 1832 г. полагалось по 40 десятин земли на душу м.п. Всей волостной земли, таким образом, не хватало даже ее владельцам: недоставало 15748 десятин. Кроме вотчинников на волостной территории проживало много припущенников: 841 душа мишарей, 643 души тептярей, 122 души ясачных татар и других крестьян мужского пола по VII ревизии 1816 г.⁷²

А теперь перейдем к характеристике селений Ельдякской волости.

Название д. **Бураево** тесно связано с именем башкира-вотчинника Бурая Ергозина. Чуть выше о нем уже говорилось. Здесь приведем отрывок из документа, где речь идет о нем и его родословной. «Да в челобитье ж ответчиков Мусая Яшпулатова и новокрещена Якушки Исаева написано: изстари де прадед их башкирец Бурай владел вотчиною бортным ухажьем по Таныпу реке, и тот де прадед их Бурай переехал жить из Уфимского уезду в Казанской уезд и жил в Казанском уезде и умре, а после де ево остались дети ево, а их деды Мусайкин де Мурзагул, Якушкин де новокрещен Стенька; а после де дедов остались отцы их (Яшпулат и Исай) и они Мусайко и Якушко з братьями, и после смерти прадедов, и дедов, и отцов их, у тое вотчину прадеда их Бурая, владели насильством бес крепостей башкирцы Сава да Татлыбай Кокбашевы с товарищи с прежние башкирские шатости по 205-й (1697) год»⁷³. Ельдякские башкиры Мусайка Яшпулатов и новокрещен Якушка Исаев «по сыску и по старине» были признаны владельцами вотчины между рр. Азяк и Сибирган.

А теперь из приведенного материала составим генеалогию Бурая.



Но имеется и другая родословная Бурая, опубликованная в газете Ахметом Латиповым. Вот она: Аккуш — его сын Караман — его сын Ильбак — его сын Алмак — его

сын Бурай — его сын Илмурза — его сын Ишбулат — его сын Бикмухамет — его сын Хасан — его 5 сыновей Ахун, Ахмер (выше речь шла об Акмире Асанове), Шагбан, Муслим, Муртаза⁷⁵.

Что можно сказать об этих двух шежере? Первая родословная послужила основным документом для подтверждения права родственников Бурая на вотчину одного аймака Ельдякской волости. Эта родословная Бурая проверялась и перепроверялась. Поэтому в ее достоверности нет сомнений. Вторая родословная вызывает недоверие тем, что отец и сын Бурая не совпадают с данными первой. Достоверны сведения о Хасане и его детях. Как бы то ни было, на основе новых данных следует проверить достоверность второго шежере.

Думается, что Бурай Ергозин выехал в Казанский уезд до 1661–1664 гг., когда происходило башкирское восстание.

В 1795 г. взято на учет в 87 дворах 639 башкир, в 6 дворах — 38 тептярей, в 5 дворах — 26 казахов; в 1816 г. — 1052 башкира, 60 тептярей, 13 ясачных татар, всех дворов 140; в 1834 г. в 269 дворах — 1584 башкира, 62 тептяря, 12 ясачных татар; в 1859 г. в 441 дворе — 2331 башкир-вотчинник, в 11 дворах — 65 припущенников; в 1870 г. в 450 дворах — 2682 башкира; в 1920 г. в 839 дворах — 4297 башкир.

Зауряд-сотник Минлибай Валитов сын Кильметов в составе 7-го башкирского полка в 1807 г. находился на территории Пруссии. Затем 6 раз был на линейной службе вдоль р. Урал. Юртовой старшина Абдулхалик Тимербаев сын Кильметов 4 раза находился на пограничной службе. В 1830–1837 гг. был сельским заседателем в Бирском уездном суде; его сыновья Тимергали, Нуритдин.

Бураево с 1864 г. становится центром одноименной волости. В 1870 г. здесь было 4 мечети (в 1842 г. — 3), 5 училищ, 4 мельницы, 4 лавок, по вторникам проводился базар, 20–27 декабря — ярмарка. В конце XIX в. существовал частный книжный магазин.

Еще в 1737 г. Гумер Усаев (Умир Мусаев) некоторое время жил в д. Рахмангулово Кушинской волости Сибирской дороги «для обучения грамоте башкирских детей»⁷⁶.

В 30-х гг. XVIII в. в Башкирии был известен Ахмед-мулла Бураев — друг И. К. Кирилова, главы Оренбургской экспедиции. Бураев был в Москве, имеются его письма Кирилову⁷⁷. Эта редкая фамилия, может быть, имеет прямое отношение к Бураю Ергозину.

Борьба башкирского крестьянства против русификаторской политики царизма иногда принимала форму сопротивления религиозно-национальным притеснениям. В д. Бураево в начале 1907 г. жандармы отбирали у торговцев на базаре и уничтожали коран и другие книги. Это вызвало взрыв возмущения у башкир, и они напали на урядников, полицию и станового. Разъяренные полицейские стреляли в безоружных башкир, а когда они стали разбегаться, конные полицейские шашками рубили бегущих⁷⁸.

⁷⁵ Башкортостан. 17 сентября 1993 г.

⁷⁶ ОИБ. Т. 1. Ч. 1. С. 285.

⁷⁷ Добросмыслов И. А. Материалы по истории России. Т. 1. С. 110.

⁷⁸ Революция 1905–1907 гг. в национальных районах России. М., 1955. С. 762.

⁷² ЦГИА РБ. Ф. 172. Оп. 1. Д. 8. Л. 13.

⁷³ МИБ. Ч. 1. С. 106.

⁷⁴ РГАДА. Ф. 1173. Оп. 1. Д. 431. Л. 2 (1752 г.).

В 1842 г. на 1584 башкира было засеяно 3648 пудов озимого и 5200 пудов ярового хлеба, т.е. по 5,6 пудов на каждого; имели 8 водяных мельниц. На 269 дворов приходилось 1062 лошади, 996 коров, 585 овец, 618 коз. У пчеловодов было 83 улья.

Развитие д. **Чишма-Бураево** прослеживается по следующим данным. В 1795 г. она была национально смешанным поселением: 188 башкир и 123 марийца. В последующих учетах численности населения она показана однонациональной: в 1816 г. было 252, в 1834 г. — 308, в 1859 г. — 520, в 1870 г. — 442, в 1920 г. — 949 башкир. Количество домов: в 1816 г. — 33, в 1834 г. — 57, в 1859 г. — 83, в 1870 г. — 83, в 1920 г. — 196.

Походный старшина и дистанционный начальник зауряд-сотник Хусаин Сафаров сын Юсупов 7 раз находился на пограничной службе: на китайской границе, в Верхнеуральске, в Оренбурге, в Верхнеозерной крепости, в Орской и Губерлинской крепостях, еще раз в Оренбурге; его сын Исмагил. 24-летний Хамит Ашимов сын Бимятов не вернулся с войны 1812 г.

Жители занимались земледелием: в 1842 г. на 308 человек было засеяно 840 пудов озимого и 1320 пудов ярового хлеба. В 1816 г. было 2 мельницы. 57 дворов имели 198 лошадей, 200 коров, 210 овец, 90 коз. Всей деревне принадлежало 65 ульев. Была мечеть.

Название д. **Дюсметово** имеет прямое отношение к Бураю Ергозину. Дюсмет, Ураз в 1741 г. жили в д. Уразово. Соперники из Еланской волости, стремясь завладеть их вотчиной, называли братьев Дюсмета и Ураза татарами — выходцами из Казанского уезда. Однако розыск доказал, что истец-еланец Карашай Ураксин «поклепал их ответчиков тем напрасно»⁷⁹. Для Дюсмета и Ураза Бурай — прадед. Их отец — Кадыргул, сын Мурзагула. Мурзагул — сын Бурая. Они — башкиры-вотчинники.

В этой деревне с 7 сентября 1837 г. жили припущенники⁸⁰. Деревня перенесена на другое место по случаю отчуждения земли помещику Ильинскому. Поэтому она имеет название Янаул. В 1839 г. ее жители были освобождены от летней линейной службы в связи с переводом их на землю Кальнинской волости, где 90 человек получило по 15 десятин угодий⁸¹.

В 1795 г. она состояла лишь из 9 дворов, где проживало 47 башкир. В 1816 г. там было 136, в 1834 г. — 140, в 1859 г. — 279, в 1870 г. — 318, в 1920 г. — 449 башкир.

Зауряд-сотник Мухамадияр Курбангалин сын Казбулатов 4 раза побывал на пограничной службе вдоль р. Урал.

В 1842 г. на 140 человек было засеяно 216 пудов озимого и 280 пудов ярового хлеба. На 26 дворов приходилось 72 лошади, 82 коровы, 85 овец, 72 козы. Имели 40 ульев.

В д. **Мустафино** в 1795 г. имелось только 12 дворов, где насчитывалось 94 башкира. В 1816 г. было 158, в 1834 г. — 211, в 1859 г. — 433, в 1870 г. — 453, в 1920 г. — 660 башкир. Советская перепись зафиксировала Новомустафино 46-дворной деревней с 218 башкирами.

В 1842 г. на 211 человек сеяли 288 пудов озимого и 304 пуда ярового хлеба. Имели 2 мельницы. 34 двора владели

166 лошадьми, 176 коровами, 203 овцами, 50 козами. Было 43 борти.

О поздних башкирских поселениях мало материалов. В 1920 г. впервые взяты на учет дд. **Тансызарово** (167 башкир при 31 дворе), **Ардашево** (170 башкир), **Новошиликово** (132 башкира), **Сумсабашево** (114 башкир), **Сармашево*** (253 башкира). Только в 1925 г. зафиксирована д. **Нарышево** (32 башкирских двора). После 1925 г. возникли следующие башкирские поселения: **Тукаево**, **Ленин-Буляк**, **Фрунзе**, **Кызыл-Октябрь**, **Арняшево**, **Тазгуба**, **Хазиево**.

Мишарские деревни

В районе их немало. Начнем общий обзор селений, расположенных на территории Ельдякской башкирской волости. Мишарские поселения Бирского уезда составляли в период кантонного управления 4-й мишарский кантон.

Время появления на ельдякской земле д. **Азяково** при одноименном ключе нам не известно. Если иметь в виду тот факт, что в 1748 г. она была сравнительно крупной 40-дворной деревней с 342 жителями⁸², то можно предположить, что она была основана служилыми татарами в самом начале XVIII в., даже в конце XVII в. Большинство жителей осело по договору о припуске их на вотчину Ельдякской волости, другие — путем покупки земли.

В 1760 г. часть мишарей д. Азяково и других 11 деревень по причине того, что у себя «за выпаживанием земли хлеба и к кошению сена трав не родится», переехала в дд. Балышлы, Салихово, Арсланово, Мукиново, Бакеево, Мусино, Абраево, Кармаскалы и по договору о припуске они «домишки собственные обзавели»⁸³. И они просили на это разрешение, поскольку «без позволенного о том житье без указа житье опасно». В итоге переселения части жителей оставшихся к 1795 г. насчитывалось 220 человек из мишарей. Дворов было 28. В 1816 г. было 120 мишарей и 4 души тептярей м.п.; в 1834 г. — 363 мишаря, 14 тептярей; в 1859 г. — 528 человек; в 1870 г. — 608 мишарей, 10 тептярей (1 семья); в 1920 г. — 974 мишаря.

В административном отношении мишари управлялись своими, тептяри — своими старшинами. В 1798–1865 гг. мишари деревни вошли в состав 5-й юрты 4-го мишарского кантона. В XVIII в. из этой деревни обычно выходили мишарские старшины Осинского уезда. В 30-х гг. XVIII в. здесь жил «верный» правительству старшина Дивай Диваев, организовавший карательный отряд

* В документах часто упоминается другая д. Сармашево по р. Гарейка, относящаяся к Эске-Еланской волости, недалеко от д. Бустанаево. Первопоселенец ее ясачный башкир Сармаш Курманаев с Сатышем Бустанаевым (сын основателя д. Бустанаево) в 1710 г. отдал мельничное место по р. Гарейка служилому татарину д. Чукалы (ныне Балтачевский район) Мусею Кинзебаеву с правом поселения усадьбой 4 дворами с уплатой оброка по 3 руб. в год (МИБ. Т. 3. С. 57). Тот для облегчения своего положения припустил уфимца С. С. Васильева для строительства мельницы (МИБ. Т. 3. С. 59). Сармаш был активным общинником и в 1717 г. отдал в аренду сенные покосы и 2 озера по рр. Гарейка и Мелекеш ясачному татарину д. Исанбаеву (ныне Янаульский район) Мустафе Исангулову (МИБ. Т. 3. С. 155).

⁸² РГАДА. Ф. 350. Оп. 2. Д. 3791. Л. 840.

⁸³ МИБ. Т. 4. Ч. 2. С. 34.

⁷⁹ МИБ. Ч. 1. С. 104.

⁸⁰ ЦГИА РБ. Ф. 419. Оп. 1. Д. 51. Л. 47.

⁸¹ Там же. Д. 3. Л. 50.

против башкирских повстанцев в 1735–1740 гг. Его сын Сулейман Диваев после смерти отца занимал старшинскую должность.

В 1756 г. он поймал Батыршу Галеева и выдал властям. Им же Батырша был препровожден в Петербург, где был посажен в Шлиссельбургскую крепость.

В 1842 г. на 363 мишаря было засеяно 2352 пуда озимого и 320 пудов ярового хлеба, или по 7, 3 пуда на каждого их них. Была мельница. На 48 дворов приходилось 150 лошадей, 64 коровы, 200 овец и 56 коз. Кое-кто имел ульи (20). Была мечеть.

С 70-х гг. XIX в. действовало земское одноклассное училище с 4 отделениями. В 1909 г. в нем обучались 38 мишарских мальчиков.

По договорной записи от 2 апреля 1712 г. башкир д. Кушманаково Тергова Килеева, Усеина Кудашева проясняется, что еще отцы их Килей и Кудаш «в прошлых годах» в своей вотчине по р. Сибирган отдали служилому татарину Шабаю Кинтудину сыну Биягину мельничное место для постройки мельницы, которую он поставил, но она обветшала, поэтому вотчинники возобновили аренду того места для обновления мельницы на 60-летний срок с условием уплаты кортомщиком оброка в сумме 1 руб. в год⁸⁴. Исходя из того, что средний возраст человека в те века ограничивался 25–30 годами, вполне определенно можно сказать об основании д. **Шабаево** в 1682–1687 гг. Однако мишари, создавшие свое поселение, еще не имели прав на усадьбу и другие земельные угодья. Лишь 2 августа 1729 г. по договорной записи башкир д. Ельдяк было узаконено пребывание служилого мещеряка Шабая Кинтудина (в другом документе – Кунтудин) с товарищами на земле Ельдякской волости «с платежей оброка на каждый год по 50 копеек»⁸⁵.

Обратим внимание на один документ, где говорится и о жителях Шабаево. «1762 года марта 22 дня по указу е.и.в. в Уфимской провинциальной канцелярии, слушав выписки, учиненной из дела, произведенного во оной по челобитью Уфимского уезда Казанской дороги Иланской волости д. Токрановой башкирца Балтаса Сеитова с товарищи Осинской дороги на мещеряков деревень Шибаяевой Искандера Маметова, Шуняковой Юсупа Акбулатова, Асяна Айсина с товарищи, которым, объявляя, что они, мещеряки, жительство имеют на земле Ельдякской волости смежно с их просителей состоящую и захватывает и у них, Балтаса с товарищи Иланской волости пашни пашут и сена косят, а именно: Искандер по четыре года на каждый год сена по двести и по триста копен, пашни по двадцать переездов, Юсуп и Асян с товарищи четырнадцать лет сена по сту по пятидесяти и по десяти копен и более, Юсуп с товарищи, кроме Асяна, и пашню пашут по четырнадцати переездов и оброку. За все те годы ничего им, башкирцам, не платят и тем причиняют крайнюю обиду и разорения и просят, чтоб их, мещеряков, обыскав, допросить». В Уфимской провинциальной канцелярии их «допросили и оправданиями показывали Искандер и Юсуп единогласно, что они жительство имеют на земле Ельдякской волости, где по генеральной последней бывшей переписи написаны тут же по смежности пашню пашут и сена косят во владении Иланской

волости по припуску из оброку по двадцати по пяти копеек на год»⁸⁶. Получается, что мишари арендовали земельные угодья как у ельдякцев, так и у еланцев.

По договорной записи 1801 г. была принята новая группа мишарей⁸⁷.

В 1795 г. было 145, в 1816 г. – 372, в 1834 г. – 595, в 1859 г. – 1003, в 1870 г. – 1034, в 1920 г. – 1556 мишарей.

На 595 человек в 1842 г. было засеяно 2080 пудов озимого и 2976 пудов ярового хлеба, или по 8,5 пуда на каждого жителя⁸⁸. Была мельница. 130 дворов владело 330 лошаадьми, 550 коровами, 600 овцами, 220 козами. У пчеловодов было 100 ульев. Была мечеть.

В 1747 г. сыну первопоселенца Алию Шабаеву 45 лет.

Д. **Алдарово** была башкирской и становится мишарской: в 1710 г. башкир д. Кушманаково дал договорную запись башкиру д. Алдарово Осинской дороги Усеину Тюбину «с товарищи» о совместном владении пахотной землей⁸⁹.

Мишари на пользуемую ими землю, по словам командующего Башкиро-мещерякским войском Т. С. Циолковского, «прав никаких не имеют, хотя была у них грамота от великих государей 7167 (1659) года июня 26 дня, которая выкрадена у прадедов». Затем алдаровские мишари представили копию с жалованной грамоты от 7156 (1648) г.⁹⁰ Однако комиссия по наделению башкирских припущенников землей не признала эти бумаги действительными.

Но как бы то ни было, мишари осели здесь на основе грамот 1648 или 1659 гг. Иначе невозможно объяснить наличие 14 дворов с 140 мишарями в 1748 г. Основным документом по наделению мишарей землей по 30 десятин на душу мужского пола после 1832 г. губернские власти признали договорное письмо башкир Бураевской тубы Ельдякской волости от 7 сентября 1661 г., по которому вотчинники Султанбек Мятиков (основатель одноименной деревни ныне Дюртюлинского района) и Аташ Тинкюев (первопоселенец одноименной деревни в Дюртюлинском же районе) припустили мишарей Каябула Шамина, Селея Смелякова и прочих с правом «поселения девятью дворами и пользования землей по межам и урочищам на вечное владение с платежей оброка по одной куницы в год»⁹¹.

Из-за недорода хлеба в 1761 г. часть мишарей переехала в д. Янышево⁹².

В 1795 г. здесь было 87, в 1816 г. – 120, в 1834 г. – 201, в 1859 г. – 434, в 1870 г. в Староалдарово – 206, в 1920 г. – 457 мишарей.

В 1842 г. на 201 человека сеяли 1120 пудов озимого и 240 пудов ярового хлеба. 37 дворов владело 60 лошадьми, 40 коровами, 30 овцами. Была мечеть.

Д. **Шуняково** возникла на основании жалованной грамоты от 7165 (1657) г.⁹³

В 1748 г. было 141, в 1795 г. – 510, в 1920 г. – 700 мишарей.

⁸⁶ Там же. Д. 362. Л. 7.

⁸⁷ Там же. Д. 1755. Л. 249.

⁸⁸ Там же. Д. 4873. Л. 18. И в дальнейшем см. это дело.

⁸⁹ МИБ. Т. 3. С. 55.

⁹⁰ ЦГИА РБ. Ф. 2. Оп. 1. Д. 4145. Л. 19–20.

⁹¹ Там же. Л. 4.

⁹² МИБ. Т. 4. Ч. 2. С. 37–38.

⁹³ ЦГИА РБ. Ф. 2. Оп. 1. Д. 1755. Л. 73.

⁸⁴ Там же. Т. 3. С. 84–85.

⁸⁵ ЦГИА РБ. Ф. 2. Оп. 1. Д. 4145. Л. 5.

В 1842 г. на 376 человек было засеяно 440 пудов озимого и 2000 пудов ярового хлеба. 55 дворов имели 150 лошадей, 180 коров, 70 овец, 50 коз. У пчеловодов было 20 ульев, у мусульман — мечеть.

Мишари основали дд. **Муллино**, **Мулла-аул** в один год с д. Шунякаво на основе той же грамоты от 7165 (1657) г. (в разных источниках разные даты — 7164, 7167)⁹⁴. Однако башкиры-ельдякцы собирали с деревни по кунице в год. Как будто здесь получается противоречие: по грамоте мишари — владельцы земли, а сбор башкирами оброка с деревни означает, что часть муллинцев являлась припущенниками волости. Последние не владели, а пользовались землей.

В 1795 г. было 388, в 1816 г. — 469, в 1834 г. — 792, в 1859 г. — 1442, в 1870 г. — 1595, в 1920 г. — 2309 мишарей. Среди них за 1834 и 1859 г. были и тептяри (по 23—30 человек). В 1870 г. мишари ошибочно названы башкирами.

В 1842 г. на 882 мишаря сеяли 4936 пудов озимого и 800 пудов ярового хлеба. Была мельница. Деревня имела 2 мечети.

Крайне мало материала о сравнительно молодой д. **Сульзибаш**, которая впервые была учтена в 1920 г. и состояла из 44 дворов с 221 мишарем.

* * *

А теперь о мишарских поселениях, возникших на земле Эске-Еланской волости.

Д. **Берлячево** была основана мишарскими служилыми людьми по жалованной грамоте от 7158 (1650) г.⁹⁵ Ее еще называли **Четвертаково**. В 1748 г. деревня так и называлась — Четвертаково. В том году мишарей насчитывалось 60 человек, живущих в 8 дворах⁹⁶, причем многие из них прибыли сюда с разных дорог и из д. Улеево.

Оба названия происходят от имен первопоселенцев. Здесь жили и тептяри из ясачных татар, из которых 16 были пугачевцами. Подавляющее большинство тептярей грамоту 1650 г. считали своей, по которой они здесь осели. Незначительная их часть была припущена сюда мишарями⁹⁷. В 1795 г. было 72 тептяря, в 1816 г. — 80 тептярей и 135 мишарей, в 1834 г. — 79 тептярей и 253 мишаря, в 1859 г. — всех вместе 566 человек, в 1920 г. — 1254 человека, причем все названы мишарями.

В 1842 г. на 253 мишаря сеяли 1320 пудов озимого и 1496 пудов ярового хлеба. На 67 их дворов приходилось 211 лошадей, 220 коров, 296 овец, 144 козы. Пчеловоды имели 300 ульев, 42 борти.

В деревне была мечеть.

Д. **Калмыково** имеет непосредственную родственную связь с предыдущей. Послушаем самих мишарей и служилых татар об этом. «Служилые татары Калмак Янбахтин, Альмет Янбахтин* да Исмет Четвертаков припущены были вечно на жительство пятью дворами Уфимского уезда Казанской дороги Иланской волости деревни Бикметевы башкирцами Едигиром Кутушевым, Китмясем Айчури-

ным с товарищи в деревню Четвертакову на Сибиргене речке состоящую с тем, чтоб по написанным межам в данной от тех башкирцев на Уфе 7205 (1697) года июня 24-го дня записе ... иметь владение общее и по размножению ж роду от тех предков их же отделились жительство в тех же урочищах другою деревнею Калмыковой»⁹⁸. Как видно, вышеназванные служилые люди были припущены эске-еланцами спустя 47 лет после основания Четвертаково. Каким-то образом сын первопоселенца оказался поздним припущенником. Вместе с тем, время основания новой деревни Калмаком (Калмыком) Янбахтиным не известно. Но к 1748 г. она уже существовала, здесь проживали ясачные татары (30 человек).

В 1762 г. упоминаются в документах мишари Аптый Диваев, Исак Калмыков «с товарищи», отказавшиеся платить башкирам оброк за припуск, считая, что их земля объявлена «бунтовщицей» (по указу 1736 г. земли активных участников башкирского восстания подлежали конфискации и передаче мишарям за их участие в его подавлении). Однако власти заставили мишарей продолжать уплату оброка, поскольку претендуемая земля не относилась к разряду «бунтовщицей»⁹⁹.

В 1795 г. было зафиксировано 28 тептярей из ясачных татар, 15 из них были пугачевцами; мишарей было 220 человек. Время припуска тептярей не известно, но можно предположить, что они осели здесь между 1721 и 1747 гг. В ревизия особо выделяет должностителей: 92-летнего Адналы Сеитова, 88-летнего Мурсалима Сулейманова, 83-летнего Аптикеея и 73-летнего Абдулгазиза Абдуллиных¹⁰⁰. В 1861 г. было 314 мишарей, 18 тептярей; в 1834 г. — 393 мишаря, 26 тептярей; в 1859 г. — всех 719 человек; в 1920 г. — все 1695 человек названы татарами.

В 1842 г. на 419 мишарей и тептярей сеяли 2040 пудов озимого и 1768 пудов ярового хлеба. Была мельница. 65 дворов владели 178 лошадьми, 202 коровами, 180 овцами, 105 козами.

Калмыковское одноклассное земское училище, с 1895 г. находясь в здании, принадлежащем волости, обучало 38 мишарских мальчиков (1909 г.).

Д. **Улеево** возникла как поселение мишарей по жалованной грамоте от 7158 (1650) г.¹⁰¹ В 1748 г. здесь насчитывалось 140 человек мишарей. В 1795 г. их было больше на 5 человек (Габбасу Алиеву исполнилось 85 лет), в 1816 г. — 20, в 1834 г. — 229, в 1859 г. — 403, в 1920 г. — 936 мишарей.

Улей — первопоселенец.

В 1842 г. на 229 человек засеяли 1144 пуда озимого и 1288 пудов ярового хлеба. На 37 дворов приходилось по 100 лошадей и коров, 150 овец, 78 коз. Была мечеть.

Название д. **Кулаево** при р. Сибирган — от антропонима; известен сын первопоселенца — Имай Кулаев, о котором в одном документе за 1722 г. говорится, что «башкирцы 4-х дорог подали полковнику Головкину («ему надлежит производить отобрание беглых от башкирцев и выселять мешчеряков и прочих беглецов из Уфимского уезда на прежние их жилища в Казанском уезде») письмо, чтоб Осинской дороги деревни Кулаевы Имая Кулаева,

⁹⁴ Там же. Д. 4145. Л. 4; Д. 4190. Л. 17.

⁹⁵ Там же. Д. 1755. Л. 71; Малоизученные источники по истории Башкирии. С. 140.

⁹⁶ РГАДА. Ф. 350. Оп. 2. Д. 3791. Л. 798.

⁹⁷ Малоизученные источники по истории Башкирии. С. 142.

* Шежере Альмета хранится в Рукописном фонде ИИЯЛ УНЦ РАН. АЭ 1, а-8, № 33 к. Там же и генеалогия Калмака.

⁹⁸ ЦГИА РБ. Ф. 172. Оп. 1. Д. 175. Л. 13; Ф. 2. Оп. 1. Д. 4571.

⁹⁹ Там же. Ф. 2. Оп. 1. Д. 363. Л. 5.

¹⁰⁰ Там же. Ф. 138. Оп. 2. Д. 31. Л. 50—51.

¹⁰¹ Там же. Ф. 2. Оп. 1. Д. 1755. Л. 72.

который держитца в Казани, испод караула освободить»¹⁰². В самом деле, из-под караула он был освобожден.

Еще в 1713 г. башкиры-вотчинники Ельдякской волости Бекчуря Безергенов, Токай Игимметов, Топас Добрынкин «с товарищи» по договорной записи припустили служилых татар из д. Кулаево Имая и Усмана Кулаевых, Сулеймана и Тикейя Келмаевых на свою вотчину и дали землю «под усад и под пашню и сенные покосы» в границах «с вершины речки Малой Евбазы по ту левую сторону до Ямансазу и по тому Ямансазу вверх на Волховое озеро, и от того озера вверх по сухому логу до перевесья, и от того перевесья по арке до вершины р. М. Евбазою и до Шамшадинской межи». На р. Евбаза они получили возможность поселиться «усадьбою 10-ми дворами с условием уплаты по 8 гривен в год в помощь башкирского ясака»¹⁰³. По-видимому, так возникло поселение **Имай-Утар**.

Такого характера выезды части жителей Кулаево и Имай-Утарово в другие места из-за «недорода хлеба» и «размножения роду» продолжались и в последующее время, в частности, в 1760 г. они выехали в мишарские деревни нынешнего Чишминского района¹⁰⁴.

О правах кулаевцев на землю и о времени появления поселения мишарей на р. Сибирган имеется глухое упоминание в одном сборнике, по которому мишарские дд. Улеево, Берлячево и Кулаево возникли на основе жалованных грамот. Если дата грамоты, предоставленной первым двум деревням, известна (1650 г.), то о грамоте для кулаевцев не только ничего не известно, но и ее существование оспаривалось башкирами д. Большебадраково. Как доверенное лицо от своих сельчан башкир Габбас Карышев с документом в руках доказал, что кулаевцы осели здесь не на основе жалованной грамоты, а по договорной записи от башкир от 1 мая 7177 (1669) г. как припущенники — пользователи земли, за что ежегодно платили владельцам земли оброк¹⁰⁵.

В 1795 г. здесь проживало по 119 мужчин и женщин. Среди них были старшина поручик 57-летний Абдулкарим Максюттов (с 1798 г. его сын Абдулкадыр стал кантонным начальником 4-го мишарского кантона), 73-летний Арслан Аптикеев и его 103-летний отец Аптикеей Сеитов¹⁰⁶. В 1816 г. было 308, в 1834 г. — 360, в 1859 г. — 654 мишаря, в 1920 г. — 1223 татарина. Как видно, мишари в начале 20-х гг. XX в. полностью вошли в татарский этнос.

В 1842 г. на 360 мишарей было засеяно 1408 пудов озимого и 2648 пудов ярового хлеба. Имели мельницу. На 49 дворов приходилось 100 лошадей, 140 коров, 250 овец, 110 коз, а также 50 ульев. Была мечеть.

Следует отметить, что в Эске-Еланской волости была одноименного названия и башкирская деревня, которая в 1795 г. состояла из 7 дворов с 41 жителем. В 1920 г. она находилась в 3 верстах от центра Калмыковской волости д. Чалкаково (мишарская д. Кулаево от нее — в 10 верстах) и имела 25 дворов с 116 башкирами. Она известна и под именем **Кулево** (Кулаево).

Сегодняшняя д. **Сибирганово** возникла как хутор кантонного начальника 4-го мишарского кантона Абдулкадыра Абдулкаримова сына Максюттова, жителя д. Кулаево. Право на владение землей мишари связывали с договорной записью башкир Эске-Еланской волости от 1 мая 7177 (1669) г., данной мишарям Кулаево¹⁰⁷.

Хутор впервые был учтен VIII ревизией 1834 г., когда в нем насчитывалось 18 мишарей. Затем в 1859 г. они ошибочно были названы башкирами (48 человек), точно так же, как и в 1920 г. (201 человек).

Татарско-тептярские деревни

Сначала обратим внимание на раннюю историю селений, возникших на территории Ельдякской волости.

Тептяри д. **Тугаево** (в переводе на русский язык — луг) на пользование землей ельдякских башкир в 30-х гг. XIX в. представили комиссии по наделению землей башкирских припущенников договорную записку от 20 мая 1726 г., по которой вотчинники припустили ясачного татарина Иткиню Сулеева (тамга **V**) на свою землю «поселитца усадьбою одним двором» с условием «ясаку в казну ее императорского величества платить с нами, башкирцами, ему, Иткине 20 по 2 куницы да по 9 батман ... меду на всякой год»¹⁰⁸.

Здесь жили и мишари, однако время их припуска нам не известно.

В 1748 г. здесь проживало 26 ясачных татар, ставших тептярями к 1795 г. В 1774 г. было 128 пугачевцев из ясачных татар. По V ревизии их насчитывалось 313 человек; в 1816 г. — 372 тептяря, 14 мишарей; в 1834 г. — 483 тептяря, 44 мишаря; в 1859 г. — всех 711 человек; в 1870 г. — 728 татар, в том числе 60 башкир (скорее всего, мишари); в 1920 г. — 908 мишарей. В последнем случае вернее было бы показать их тептярями.

В 1842 г. мишари (44 человека) сеяли 216 пудов озимого и 192 пуда ярового хлеба. 483 тептяря (76 дворов) имели 272 лошади, 238 коров, 410 овец, 255 коз. У пчеловодов было 63 улья и 2 борти. Деревне принадлежали мечеть и мельница.

Д. **Утяганово** (название от антропонима) в 1747 г. имела 4 двора с 30 мишарами и 8 дворов с 68 ясачными татарами, что свидетельствует о сравнительно давнем ее основании. Они могли здесь обосноваться в начале XVIII в. Среди пугачевцев можно было найти 45 ясачных татар. В 1795 г. здесь насчитывалось 126 тептярей (бывшие ясачные татары), 45 мишарей, 13 башкир (из д. Чишма-Бураево); в 1834 г. — 200 тептярей, 95 мишарей, 19 башкир; в 1859 г. — 489 припущенников и 21 башкир-вотчинник; в 1870 г. — 359 тептярей, 171 мишар; в 1920 г. — 505 тептярей и мишарей.

В 1842 г. 95 мишарей сеяли 480 пудов озимого и 160 пудов ярового хлеба. Они имели 20 лошадей, 22 коровы, 26 овец, 26 коз. На 200 тептярей при 37 дворах приходилось 151 лошадь, 111 коров, 149 овец, 76 коз. В деревне была мечеть.

На земле Кыр-Унларской тюбы Таныпской волости возникла д. **Кадырметово**, впоследствии названная **Ишма-**

¹⁰² МИБ. Ч. 1. С. 291.

¹⁰³ Там же. Т. 3. С. 96.

¹⁰⁴ Там же. Т. 4. Ч. 2. С. 34.

¹⁰⁵ ЦГИА РБ. Ф. 2. Оп. 1. Д. 362. Л. 2.

¹⁰⁶ Там же. Ф. 138. Оп. 2. Д. 31. Л. 91.

¹⁰⁷ Там же. Д. 585. Л. 1—2.

¹⁰⁸ МИБ. Т. 3. С. 237; ЦГИА РБ. Ф. 2. Оп. 1. Д. 4145. Л. 4.

метово. Башкиры д. Унлар Кыр-Унларской тюбы дали мишарю этой же деревни Кадырмету Самойлову сыну Чекмарову договорную запись от 10 октября 1710 г. о припуске его для поселения в свою вотчину на правах общего владения. В ней записано, что «Кадырметю з женою и з детьми и со внучеты поселитца с нами, вотчинниками, в нашей вотчине юртом вместе и пашенною землею ... и всеми угодыи ... владеть ему с нами ... вопче. А ясак в казну и всякие подати и подводы гонять ему с нами вопче ж»¹⁰⁹.

Еще одно договорное письмо от 1 ноября 1737 г., по которому кыр-унларцы дали «пахотную землю и сенные покосы» по р. Кизган ясачным татарам из д. Имаково Сибирской дороги Осману Азметову, Алкею Бикметову, Биккулу Кадерметову, Муртазе Ибрагимову, Танбулату Тогаеву «с товарищи». Так формировалось население поселения.

В 1811 г. эта деревня названа Ишмет Тузла («Ишмет тож»).

В 1795 г. здесь было 28 тептярей; в 1811 г. — 32 тептяря, 18 мишарей; в 1816 г. — 31 тептярь, 22 мишаря; в 1834 г. — 36 тептярей, 23 мишаря; в 1859 г. — всех 134 припущенника, 4 башкира-вотчинника; в 1870 г. — 80 тептярей, 60 башкир (вместо мишарей, часть действительно башкиры), в 1920 г. — 406 башкир, что не соответствует действительности. Они были тептярями и мишарями. Крайне незначительна доля башкир.

В 1842 г. на 23 мишаря было засеяно 96 пудов озимого и 160 пудов ярового хлеба. Им принадлежало 20 лошадей, 20 коров, 9 овец, 1 коза.

А теперь очередь дошла до сел, находящихся на вотчинной земле Эске-Еланской волости.

Д. Бигенеево возникла на основании договорного письма башкир от 2 февраля 1741 г. «1741 г. февраля 2-го дня Уфимского уезда Казанской дороги Иланской волости отдали мы, вотчинники, Юсуп Ишмурзин, Казак Калканов, Сарбай Гайнунов, Ишбулда ... свою землю ясачным татарам на 10 дворов Ишбулату Альметеву, Тюменею Ишимкаеву, Усману Кутлину, Абтюкею Бикметову, Арслану Юлкееву, Бикею Ишкакову с товарищи на реке Уяды селить»¹¹⁰. Среди пугачевцев был 21 человек. В 1748 г. было 30 ясачных татар, в 1795 г. — 93 тептяря, в 1816 г. — 92, в 1834 г. — 134, в 1859 г. — 203, в 1920 г. — 412 тептярей.

В 1842 г. на 26 дворов приходилось 40 лошадей, 68 коров, 26 овец, 33 козы. Она имела мечеть, 2 мельницы.

О времени основания д. **Карабаево** (название от антропонима) имеются два документа с двумя разными датами: первый опубликован, по нему ясачные татары, ставшие тептярями, обосновались здесь по договору 7186 (1678) г., данному им эске-еланцами¹¹¹; второй, выявленный в архиве, свидетельствует о том, что «из татар тептяри получили от башкирцев Ички-Еланской волости договорную запись 14 июня 7204 (1696) г.»¹¹². Как бы то ни было, последний стал основанием для наделения тептярей землей после издания закона о земле 1832 г.

В 1758 г. «поверенный» башкир д. Калмаш Дуванейской волости Казанской дороги Кусядык Юмакаев, «имея

у себя довольную землю», припустил ясачных татар д. Карабаево Абдрахмана Аблизова, Тюмекея Килмекеева, Ишбулды Солтанова, Аймана Айтуганова «на старинную праздноежащую землю поселитца 4-мя дворами в деревне Ишметовой, жить, землю пахать и в наших дачах сено косить, лес рубить и скота всякого водить, зверей, лисиц гонять и самосадки, приискивая, с ними, башкирцами, делить пополам». Вотчина, где они были поселены на 20 лет, находилась по рр. Сырыш, Каран и Чермасан¹¹³.

При проведении II ревизии в 1748 г. здесь проживало 200 ясачных татар, из которых 57 стали пугачевцами. По рапорту повстанческого атамана Адила Бигашева полковнику Бахтияру Канкаеву от 1774 г. видно, что он, направляясь для организации обороны Ангасякского винокурного завода, остановился в д. Карабаево¹¹⁴.

В 1795 г. было 193, в 1816 г. — 269, в 1834 г. — 408, в 1859 г. — 630 тептярей, в 1920 г. — 1232 татарина. Этническую принадлежность определили правильно, поскольку ясачные татары в конце XVIII в. перешли в тептярское сословие, затем вернулись в свой этнос.

Тептярь Сабак Ракаев — долгожитель, его сын Мухаметсадык, внук Мифтахитдин (1834 г.)

О состоянии земледелия материалов по тептярям еще не обнаружено. Приводим несколько цифр о животноводстве (на 66 дворов с 408 тептярями приходилось 95 лошадей, 197 коров, 324 овцы, 26 коз) и пчеловодстве (250 ульев, 15 бортей). Была мельница. У мусульман была своя мечеть.

Д. Абдуллино (название от антропонима) возникла на основании двух договорных записей от 17 мая 1782 и 8 апреля 1786 гг., данных тептярям башкирами-эске-еланцами¹¹⁵. Другое ее название **Кучукбай**.

В 1795 г. здесь проживали 15 мужчин и 4 женщины из тептярей, в 1816 г. — 30, в 1834 г. — 61 тептярь и 13 башкир, в 1859 г. — 182 тептяря и 32 башкира, в 1870 г. — 361 тептярь, в 1920 г. — 300 тептярей.

В 1842 г. на 13 башкир сеяли 48 пудов озимого и 120 пудов ярового хлеба. На 61 тептяря и 13 башкир, проживающих в 9 дворах, приходилось 20 лошадей, 30 коров, 8 овец, 32 козы.

Название д. **Бустанаево** от антропонима: известен сын первопоселенца Сатыш Бустанаев **Х**, эске-еланский вотчинник, участвовавший с башкиром Сармашем Курманавым и другими в отдаче в 1710 г. служилому татарину Мусею Кинзебаеву мельничного места на р. Гарейка с правом поселения «усадьбою 4-ми дворами»¹¹⁶. Впоследствии здесь обосновались по припуску ясачные татары и мишари. Однако ни тептяри из ясачных татар, ни мишари «не знали время появления здесь своих предков» и заявляли, что они «на землю прав не имеют»¹¹⁷.

В восстании Пугачева участвовало 28 ясачных татар. В 1795 г. здесь было 108 тептярей из татар, в 1816 г. — 142 тептяря, 30 мишарей, 26 башкир¹¹⁸; в 1834 г. — 220 тептярей, 45 мишарей, 37 башкир; в 1859 г. — 336 припущен-

¹⁰⁹ МИБ. Т. 4. Ч. 1. С. 160.

¹¹⁴ Документы ставки Е. И. Пугачева, повстанческих властей и учреждений. С. 137.

¹¹⁵ ЦГИА РБ. Ф. 172. Оп. 1. Д. 175. Л. 16; Малоизученные источники по истории Башкирии. С. 140.

¹¹⁶ МИБ. Т. 3. С. 57–58.

¹¹⁷ ЦГИА РБ. Ф. 172. Оп. 1. Д. 175. Л. 3.

¹¹⁸ Там же. Ф. 2. Оп. 1. Д. 1755.

¹⁰⁹ МИБ. Т. 3. С. 64–65.

¹¹⁰ ЦГИА РБ. Ф. 172. Оп. 1. Д. 175. Л. 3; Ф. 2. Оп. 1. Д. 4571.

¹¹¹ Малоизученные источники по истории Башкирии. С. 141.

¹¹² ЦГИА РБ. Ф. 172. Оп. 1. Д. 175. Л. 7.

ников (тептяри и мишари) и 84 башкира-вотчинника; в 1920 г. — 741 тептярь и башкир.

На 37 башкир в 1842 г. было засеяно 144 пуда озимого и 192 пуда ярового хлеба. 45 мишарей имели посев 296 пудов озимого и 40 пудов ярового хлеба. 220 тептярей при 36 дворах владели 80 лошадьми, 101 коровой, 120 овцами, 85 козами. На 37 башкир при 6 дворах приходилось 15 лошадей, 16 коров, 12 овец, 15 коз. В деревне были мечеть и кузница.

Хотя в одном опубликованном документе о припуске тептярей эске-еланскими башкирами указана дата 1750 г., д. **Каратамак**¹¹⁹ при одноименной речке возникла гораздо раньше. Обратимся к содержанию другой договорной записи от 17 мая 1713 г.: «Мая в 17 день писана запись: Уфимского уезду, Осинские дороги, деревни Кошманаковы* башкирцы Биймет Кудашев Ч, Тергов Килеев Ч, Сулемен Алмаков Ч с товарищи дали есьми в Бирску сию на себя запись тое же Осинские дороги татарам деревни Ямяшяды Литве Емелькину да тое ж деревни Кошманаковы Роману Трабаеву с товарищи ж в том: отдали мы, Биймет с товарищи, в вотчине своей им, Литве с товарищи, под усад и под пашню земли и санные покосы. А межи и урочища в той вотчине вышеписанной земле и санным покосам: от речки Каратамаку по арке на сломленную березу и до Янышевой городьбы, и подле той городьбы до болота, а от того болота до осиново куста и до Тялялина колка, и от того колка через лес до вышеписанной речки Каратамаку. И им, Литве с товарищи, в той нашей, Бийметеве, вотчине, в вышеписанных межах поселитца усадьбою 8-мью дворами пашня пахать, и сено косить, и зверя ловить. А с тое пахатной земли и санных покосов с них, Литвы с товарищи, и з детей их и со внучат нам. и детям нашим и внучатам имать в помочь великому государю в ясак по 4 гривны на всякой год беспереводно»¹²⁰.

Таким образом, 1713 г. является временем возникновения д. Каратамак. 1750 г. следует считать ошибочной датой еще и потому, что в 1760 г. ее жители мишари Юзей Адилев И и Мустафа Муксинов II, проживая в своей деревне, попали на учет II ревизии 1748 г. («по минувшей генеральной ревизии они написаны»), где из-за «распашки земли хлеба мало родится и по недороду трав» они переехали на жительство по припуску башкир Султанмурата Кинзегулова «с товарищи» в д. Каратяки (ныне Кушнареновский район)¹²¹.

Д. Каратамак имела и другое название Кангильдино, как и Новоалтыбаево («Новокангильдино тож»). Была Староалтыбаево, раннее название которой было Старокангильдино. Одним словом, здесь следует искать родственную связь, она есть.

По V ревизии 1795 г. у нас нет сведений о численности жителей. В 1816 г. тептярей из татар было 200 человек при 23 дворах, в 1834 г. — 232, в 1859 г. — 369 тептярей, в 1920 г. — 663 татарина.

В 1842 г. 232 тептяря имели 79 лошадей, 89 коров, 121 овцу, 150 коз. Была мечеть.

История башкирской д. **Кушманаково** уходит в глубь XVII в. Об этом уже говорилось, когда речь шла о д. Шаббаево. В 1712 г. было две деревни: Кушманаково и Старокушманаково. Кроме того, в тот год возобновили припуск служилого татарина Шабая Кинтудина сына Биягина. Выходит, что первый раз Шабай был припущен еще в конце XVII в.¹²²

О припуске тептярей в эту деревню можно найти сведения в одном сборнике, где под 1790 г. сказано, что по договору башкир Эске-Еланской волости от 14 мая тептяри получили право на пользование землей¹²³. Однако среди участников Крестьянской войны 1773–1775 гг. были и ясачные татары (18 человек) из этой деревни. Кроме того, еще в 1748 г. в Кушманаково по р. Сибирган было 69 ясачных татар, в Новокушманаково — 60¹²⁴. Все это свидетельствует о поселении их в Кушманаково между ревизиями 1721 и 1748 гг. А вот мишари были припущены действительно в 1790 г., через 5 лет их оказалось здесь 7 мужчин и 5 женщин¹²⁵, а тептярей 82 человека. В 1816 г. было 94 тептяря, 8 мишарей; в 1834 г. — 134 тептяря, 4 мишаря, 22 башкира; в 1859 г. — всех 299 человек; в 1920 г. — все 465 человек ошибочно показаны башкирами вместо тептярей из ясачных татар.

В 1842 г. на 160 тептярей, мишарей, башкир при 28 дворах приходилось 99 лошадей, 123 коровы, 126 овец, 372 козы. У пчеловодов было по 25 бортей и ульев. Деревня имела мечеть, а также 2 мельницы.

Д. **Новоалтыбаево** тесно связана с д. Кангильдино («Алтыбаево тож»). 30 июня 1731 г. житель д. Кангильдино татарин Баймет Мухаметов объявил в Уфимской провинциальной канцелярии крепостных дел и просил следующую запись подтвердить: «Се яз Кудаш Кашпердин сын III и Киле Кашпердин сын Ч Уфимского уезда Осинской дороги Иланской волости д. Кошманакова башкирцы дали на Уфе сию запись тое же дороги д. Кангильдино ясачному татарину Тойгузе Толубаеву сыну в том, что в нынешнем 7204-м (1696) году июня 14 дня отдали мы, Кудаш и Киле ... владеть ему вечно вотчиною свою в Уфимском уезде Осинской дороги в межах Танаша ... вотчина смежна Учпилинской (т.е. Эске-Еланской) волости з башкирцы меж речки Аралачи и меж речки Узи и Кодушлею ... Платить Тойгузе нам по кунце (в год)»¹²⁶.

Д. Новоалтыбаево («Новокангильдино тож») возникла как выселок из коренной д. Старокангильдино (Алтыбаево) и ее жители на право владения или пользования землей представили договорную запись 1696 г., но получили отказ от губернских властей, которые признали законным актом для этого запись 30 июня 1731 г., утвержденную или засвидетельствованную в 1746 г.¹²⁷

А теперь о времени возникновения дочерней деревни. Впервые она упоминается в материалах V ревизии 1795 г., когда в ней насчитывалось 46 тептярей. В 1920 г. проживало 307 татар при 59 дворах.

Из новых деревень отметим **Абдрашбаш**, или **Новый Тукран** (в 1920 г. 474 тептяря), **Кутлярово**, возникшую

¹¹⁹ Малоизученные источники по истории Башкирии. С. 141.

* Еще в 1730 г. башкиры д. Кушманаково Самау и Таукай Кудашевы, д. Кузбаево Биимбет Уразметов «с товарищи» припустили тептярей д. Каратамак на свою вотчину «из оброку в год по два рубля». ЦГИА РБ. Ф. 172. Оп. 1. Д. 175. Л. 4.

¹²⁰ МИБ. Т. 3. С. 98.

¹²¹ Там же. Т. 4. Ч. 2. С. 37–38.

¹²² Там же. Т. 3. С. 84–85.

¹²³ Малоизученные источники по истории Башкирии. С. 141.

¹²⁴ РГАДА. Ф. 350. Оп. 2. Д. 3791. Л. 334–338.

¹²⁵ ЦГИА РБ. Ф. 138. Оп. 2. Д. 31. Л. 62.

¹²⁶ Там же. Ф. 172. Оп. 1. Д. 172. Л. 91; Ф. 2. Оп. 1. Д. 4571.

¹²⁷ ЦГИА РБ. Ф. 138. Оп. 2. Д. 31. Л. 62.

между 1859 и 1870 гг. В 1870 г. в 46 дворах проживало 293 башкира, в 1920 г. — в 192 дворах 947 тептярей. Для анализа, выяснения этого противоречивого подхода к определению этнического происхождения жителей у нас нет материалов, поэтому вопрос оставляем открытым. Д. **Тугаряково** возникла между 1834 и 1859 гг. По X ревизии в ней было 134 тептяря, в 1920 г. — в 72 дворах 372 тептяря.

Марийские деревни

Их в районе несколько. Самая ранняя из них **Шукшаново** (с 1726 г. Большешукшаново). Она возникла при р. Варзи на основании незасвидетельствованной договорной записи башкир Эске-Еланской волости от 15 июня 7204 (1696) г., данной марийцам¹²⁸. Затем возникшее недоразумение между сторонами было улажено новой записью от 24 января 1701 г. «Да яз, Альмян Явгильдин П, да яз, Емечке Чювашев ♡, да яз, Савелей Тюгельбаев Н с товарищи Уфимского уезда Осинской дороги Иски-Иланской волости башкирцы всею волостию дали на Уфе сию нашу запись тое же Осинской дороги деревни Шукшан черемиске Васке Еналтаеву, Бикмурзе Декельбаеву, Бекбулату Беккузину с товарищи в том, что в нынешнем 1701 году генваря 24 дня живут они Васка с товарищи на нашей Альмяновой с товарищи вотчинной земле в той д. Шукшане им, Альмяну с тов., били челом государю на них и Васка с тов. по записи требовал в неустойке 50 рублей. Против Васкина челобитья бил ему, Альмяну, с тов. допрос. Полюбовно помирились»¹²⁹. Все договоренности о припуске и уплаты припущенниками оброка обоюдно подтвердили миром.

Оказалось, что часть марийцев (17 душ в 1834 г.) пользовались землей башкир Тазларской волости. Здесь тоже возникли осложнения, которые были решены мирным путем. «Се яз, Чюраш Аслышев, да яз, Бете Апасев, да яз, Баукей Рыспаев, с товарищи всей волости Уфимского уезда Осинской дороги Тазларские волости башкирцы дали есми сию на себя запись на Уфе тое же дороги д. Шукшан черемиску Бекбулату Биккузину в том, что в нынешнем 1701 году бил челом великому государю Бекбулат на нас, Чюраша с тов., по записи, что родственники наши дали ему запись, чтоб жить ему в той нашей вотчине и владеть пахотною землею, что Чюраш их высылал и жить не давал». Договорились их не высылать. За припуск марийцы платили владельцам вотчины по куннице и по полубатмана меда в год¹³⁰.

В 1736 г. по договору башкир Эске-Еланской волости выделившиеся из коренной деревни создали при р. Ангасяк свою деревню под названием Малошукшаново¹³¹. Есть и другие сведения: такая запись была составлена 18 декабря 1729 г.¹³²

Проследим развитие селений.

¹²⁸ Малоизученные источники по истории Башкирии. С. 140.
¹²⁹ ЦГИА РБ. Ф. 172. Оп. 1. Д. 175. Л. 135; Ф. 1. Оп. 1. Д. 1327. Л. 39.

¹³⁰ Там же. Ф. 172. Оп. 1. Д. 175. Л. 128—129; Ф. 419. Оп. 1. Д. 15. Л. 55.

¹³¹ Там же. Ф. 2. Оп. 1. Д. 4571. Л. 3.

¹³² Там же. Ф. 172. Оп. 1. Д. 175. Л. 134.

Таблица 182

Деревни \ Годы	Годы						
	1748	1795	1816	1834	1859	1870	1920
Старошукшаново	168	236	330	358	486	492	582
Малошукшаново	88	78	84	99	146	150	279

К 1795 г. все марийцы перешли в тептярское сословие. В коренной деревне было 45, в дочерней — 57 пугачевцев.

В 1842 г. на 63 двора с 358 жителями приходилось 197 лошадей, 282 коровы, 200 овец, 50 коз. Под усадьбой было 70, под пашней — 650, под сенокосом — 200, под лесом — 600 десятин. Имели 2 мельницы. В дочерней деревне 14 дворов с 99 жителями имели 85 лошадей, 50 коров, 85 овец, 25 коз, а также под усадьбой 14 десятин, пашня занимала 260, сенокосные луга — 210, лес — 300 десятин. В первой было 25, во второй 30 ульев.

В доме крестьянина с 70-х гг. XIX в. работало министерское одноклассное училище, в котором в 1909 г. обучалось 14 детей, из них 2 девочки.

Д. **Арсланбеково** была основана по договорной записи башкир Ельдьякской волости от 16 апреля 1808 г., данной марийцам¹³³. Тогда здесь жили ясачные марийцы и марийцы-тептяри в количестве 23 человека из дд. Тюлдей и Кулчубаево. В 1920 г. их насчитывалось 100 человек.

В 1842 г. 4 двора с 19 марийцами имели 30 лошадей, 45 коров, 75 овец, 31 козу. У пчеловодов было 10 ульев.

Удмуртские деревни

Самой ранней из них является **Бикзяново** (название от антропонима), возникшая на земле башкир Ельдьякской волости по жалованной грамоте 13 августа 7129¹³⁴ (1621) или 7139 (1631) г.¹³⁵ Однако ни первая, ни вторая дата не соответствуют действительности. Сначала обратимся к содержанию грамоты. В 1841 г. из архива Оренбургской палаты гражданского суда получили «копию с грамоты 7139 года августа 31-го дня», где сказано, что «прислана от великого царя и великого князя Алексея Михайловича всея России самодержца на Уфу в приказную избу стольнику и воеводе Льву Афонасьевичу Плещееву грамота о пожаловании Осинской дороги деревни Киикбаевой ясачного черемисина Киикбая Ивашкина и вотяка Ужина Хусеинова с товарищи Бердышевым из платежа оброка в Уфимском уезде бунтовщицьею башкирскою землею по правую сторону р. Таныпа и прочим поименованным в ней урочищам». Это была копия с копии. Поэтому здесь много неясного.

Во-первых, Алексей Михайлович царствовал в 1645—1676 гг., поэтому он никак не мог дать грамоту от 1621 или 1631 гг. Во-вторых, уфимский воевода Л. А. Плещеев здесь воеводствовал не в 20—30-х гг. XVII в., а в 1647—1649 гг.¹³⁶ Выходит, что эту грамоту они могли получить только в 1647—1649 гг.

¹³³ Там же. Ф. 2. Оп. 1. Д. 4580. Л. 5. Подлинник договора см. ЦГИА РБ. Ф. 1. Оп. 1. Д. 2001. Л. 9.

¹³⁴ Малоизученные источники по истории Башкирии. С. 147; ЦГИА РБ. Ф. 1. Оп. 1. Д. 983. Л. 3.

¹³⁵ ЦГИА РБ. Ф. 1. Оп. 1. Д. 1623. Л. 47.

¹³⁶ МИБ. Ч. 1. С. 514.

И последнее. Поскольку указанная в грамоте отводимая удмуртам и марийцам земля находилась на правом берегу р. Танып, постольку они в 1841 г. не были признаны ее владельцами («утвердить тептярей из удмуртов владельцами земли невозможно, тем более обозначенная в той копии из книги земля состоит по правую сторону р. Таныпа»)¹³⁷. Но поселение удмуртов существовало не на собственной — жалованной, а на арендованной у башкир земле.

И в дальнейшем наблюдается припуск других групп удмуртов. Вот текст одного договорного письма. «1762 года февраля ... дня Иланской волости команды старшины Салима Аитова (между прочим, сын первопоселенца д. Аитово Эске-Еланской волости) деревень Кудашевой и Кушманаковой башкиры Балтас Сахаев **Ж**, Бигей Мрякеев **Н**, Султан Биксяферов **Ж**, Суяргул Сулейманов **VI**, Ахмер Усенов и Максют Исмаилов **ИЧ**, Абдукей Исмаилов **Х**, Султанбек Саферов **У** дали Уфимского уезда Осинской дороги команды старшины Ураза Идристина д. Бикзяновой вотнякам 8 дворам в том, что дали сей договор 1762 года, дабы им вотнякам по силе оного заселиться дворами и производить хлебопашество»¹³⁸.

В 1795 г. в этой деревне было 93 мужчины и 94 женщины из удмуртов. В 1834 г. насчитывалось 232, в 1859 г. — 351, в 1870 г. — 363, в 1920 г. — 405 удмуртов.

В 1842 г. на 232 человека при 41 дворе приходилось 250 лошадей, 187 коров, 400 овец, 150 коз, а также 100 ульев. Им принадлежали следующие угодья: усадьба — 200, пашня — 550, луга — 880, лес — 800 десятин.

В министерском одноклассном училище, размещенном с 1906 г. в здании, принадлежащем казне, в 1909 г. обучалось 36 мальчиков и 6 девочек, в т.ч. 7 русских детей.

Д. **Касиярово** называли также **Вотское Тазларово**, подчеркивая территорию, где она возникла — на вотчине Тазларской волости. Удмурты имели не купленную у башкир вотчину, а арендованную у них землю. Деревня была основана в самом начале XVIII в., а договор с башкирами заключили спустя 15–20 лет. В 1838 г. жители деревни на пользование землей представили властям договорную запись от 1722 г. Запись такова: «Уфимского уезда Осинской дороги Тазларской волости башкирцы Бикей Алачев, Айтуган Ергакон, Гуйчибай Екшимбетов (тот, который основал одноименную деревню, находящуюся ныне в Балтачевском районе), Уразгильды Сейтяков (сын первопоселенца д. Сейтяково тоже Балтачевского района) с товарищи не для какого тайного подлогу и всякого переводу во всю сушею правдою дали мы сию запись на себя той же дороги и волости деревни Касияровой тептярям и вотнякам Байсигу Сарбаеву, Байлаю и Акмету Исеевым, Бутешу и Амину Ивашевым, Янышу Яналину с товарищи в том, что жить им, Сарбаеву с товарищи, на вотчинной нашей земле по-прежнему из оброка по четыре кунцы и один батман меду брать нам, Бикею с товарищи, погодно»¹³⁹.

В 1800 г. в ней было 280, в 1816 г. — 376, в 1834 г. — 516, в 1870 г. — 672, в 1920 г. — 434 удмурта¹⁴⁰.

В 1842 г. на 78 дворов (516 человек) приходилось 540 лошадей, 330 коров, 600 овец, 200 коз. У пчеловодов имелось 100 ульев и 80 бортей.

Д. **Алтаево** по неопубликованным материалам возникла по договорному письму от 5 июня 1811 г. башкир дд. Алпаутово, Каразирик, Ваисякино Ванышевской тюбы Эске-Еланской волости, по которому они «припустили на свою землю одного уезда команды старшины Д. Николаева д. Асавбаш тептярей из вотяков Имаша Тюгаева, Байсары Имашева, Имангула Ишаева с товарищи с 20 дворами сроком на 70 лет до будущего 1890 г. из оброка по 50 коп. с двора в год»¹⁴¹. Однако она впервые упоминается уже в опубликованном источнике за 1757 г., когда мариец д. Миядыково Князь Токмордин занял 13 руб. у удмурта д. Алтаево Василия¹⁴².

О развитии села у нас мало материала. В 1834 г. здесь учтено 209, в 1859 г. — 355, в 1870 г. — 368, в 1920 г. — 490 удмуртов.

В 1842 г. 33 двора (209 человек) владели 140 лошадьми, 180 коровами, 280 овцами, 140 козами.

Теми же эске-еланскими башкирами по договорной записи 1772 г. были припущены на вотчину удмурты и возникла д. **Асавтамак**, т.е. в устье р. Асав. С припущенников владельцы земли взимали по 50 коп. с двора в год¹⁴³.

В 1795 г. здесь зафиксировано 201, в 1816 г. — 68, в 1834 г. — 101, в 1859 г. — 166, в 1870 г. — 189 удмуртов, в 1920 г. — 358 удмуртов и башкир.

На 40 дворов в 1842 г. приходилось 130 лошадей, 120 коров, 170 овец, 190 коз. Имели 40 ульев.

Д. **Байшады** при одноименной речке возникла «с давних лет из оброка без документа» на вотчине Ирэктинской волости.

В 1795 г. здесь было 165, в 1816 г. — 198, в 1834 г. — 272, в 1870 г. — 501, в 1920 г. — 797 удмуртов.

В 1842 г. 44 двора находились на 17 десятинах, пашня занимала 390, сенокосные луга — 200, лес — 300, неудобные угодья — 210 десятин.

В министерском одноклассном училище в 1909 г. обучались 49 детей, из них 7 — русских.

Д. **Мамады** возникла при одноименной речке на ельдякской земле по договору башкир от 10 июля 1778 г.¹⁴⁴ Тептяри из вотяков в 1838 г. представили копию партикулярного (частного) договора от июля 1778 г., где сказано, что «оной дан от башкирцев Ельдякской волости вотнякам деревни Наньяды Тусуму Янгильдину, Сеиту Кузьяеву с товарищи для поселения 10-ти дворами с платежом оброка по 2 рубля в каждый год по межам и урочищам без означения срока»¹⁴⁵.

В 1795 г. здесь проживали 107, в 1816 г. — 154, в 1834 г. — 220, в 1859 г. — 369, в 1870 г. — 386, в 1920 г. — 642 удмурта.

В 1842 г. на 40 дворов приходилось 150 лошадей, 140 коров, 300 овец, 150 коз. Имели 50 ульев и 20 бортей.

Д. **Курзя**, или **Воткурзя** возникла «по допуску башкир-вотчинников Ичкиеланской волости без актов»¹⁴⁶. Она

¹⁴¹ Там же. Ф. 172. Оп. 1. Д. 175. Л. 17.

¹⁴² МИБ. Т. 4. Ч. 2. С. 380.

¹⁴³ Малоизученные источники по истории Башкирии. С. 139; ЦГИА РБ. Ф. 2. Оп. 1. Д. 1755, 4619; Ф. 172. Оп. 1. Д. 175.

¹⁴⁴ Малоизученные источники по истории Башкирии. С. 147.

¹⁴⁵ ЦГИА РБ. Ф. 2. Оп. 1. Д. 4145. Л. 4.

¹⁴⁶ Малоизученные источники по истории Башкирии. С. 138.

¹³⁷ ЦГИА РБ. Ф. 1. Оп. 1. Д. 1623. Л. 47.

¹³⁸ Там же. Ф. 172. Оп. 1. Д. 175. Л. 65.

¹³⁹ Там же. Д. 8. Л. 67.

¹⁴⁰ Там же. Ф. 2. Оп. 1. Д. 4145. Л. 27; Ф. 172. Оп. 1. Д. 8.

могла возникнуть в 70-х гг. XVIII в., когда попала в очередную ревизию 1795 г., там было 30 удмуртов. В 1859 г. насчитали 163, в 1920 г. — 398 удмуртов.

Д. Давлеканово в 1925 г. состояла из 22 дворов, а Сарсаза еще не было.

Русские поселения

Сегодня их 9. Самая ранняя из них **Кадриково** (Мордвиновка). Башкиры д. Бадраково Бадраковой тюбы Эске-Еланской волости в 1812 г. продали свою землю (16429 десятин) адмиралу Мордвинову, и в 1823 г. она была заселена им крестьянами. Так возникли дд. Надежда и Кадриково¹⁴⁷. В 1920 г. последняя состояла из 71 двора, где проживало 440 русских.

По припуску башкир Ельдякской волости в д. **Казанцево** (сегодня **Вострецово**) переселился 41 удельный крестьянин мужского пола из Сарапульского уезда Вятской губернии. Это произошло в 1817–1818 гг.¹⁴⁸ В 1870 г. в селе взято на учет 445 человек при 72 дворах. Жители тогда имели 2 мельницы, 5 лавок, здесь по четвергам проводился базар. В 1920 г. в 147 дворах проживали 768 человек. Казанцевская пристань имела 4 двора с 60 жителями.

Сегодня село носит имя героя Гражданской войны, кавалера четырех орденов Красного Знамени С. С. Вострецова.

В 1842 г. 40 дворов и 253 жителя имели 250 коров, 170 лошадей, 150 овец, 40 коз, 70 свиней, а также 50 ульев, 2 кузницы. Была часовня.

По дд. **Вечтомовка** (в 1920 г. 328 человек), **Александровка** (в том же году 482 человека), **Крещенка** (в 1870-х гг. открыли земское училище, где в 1909 г. обучались 27 детей; в 1920 г. состояла из 45 дворов с 243 жителями) крайне мало материала. Дд. **Кам-Ключ**, **Николаевка**, **Салимовка**, **Тепляки** (Асавбаш, Никольское) крайне мало обеспечены источниками. Все они были основаны после переписей 1920 и 1925 гг.

МИШАРИ И ТАТАРЫ В БАШКОРТОСТАНЕ

На территории района возникло значительное количество мишарских поселений. Поэтому будет уместно привести отдельные сведения о мишарях, о переселении их в Башкирию, об их военной службе и поселениях¹.

По словам мишарских депутатов Абдулкадыра Абдулкаримова «с товарищи», обратившихся в 1794 г. с прошением к генерал-прокурору, «мещерятский наш народ прежде других иноверцев по собственному своему желанию, переселившись из Золотой Орды в Россию еще в 7001 (1493) г., за верных и беспорочных предков наших российскому скипетру службы как при взятии Казани (в 1552 г.), так и при других многих тогдашнего времени случаях, жалованны были в разных местах на нагорной стороне реки Волги поместными дачами и для поселения

их выгодными землями и угоды»². Впоследствии на этой территории — на правом берегу Волги — были основаны гг. Пенза, Симбирск и многие другие.

Мишари были превращены в служилых людей, основной обязанностью которых была охрана юго-восточных рубежей России.

В конце XVI в. русское правительство переселяет часть мишарей в Башкирию. В последующее время они сами направлялись в этот край. В «Записке» Оренбургского губернского правления за 1800 г. о мишарях говорится следующее: «Сей народ не коренной Оренбургской губернии, но перешедший по нынешнему положению Симбирской губернии из Алаторского и Симбирского уездов без обложения ясаком, а только по грамоте 7106 (1598) г. велено служить им, мещерякам, по городу Уфе с дворянами и иноземцами»³. Затем мишари с отрядами башкир и русских казаков несли пограничную службу вдоль р. Яик (Урал).

Для подавления башкирских восстаний правительство часто прибегало к помощи мишарских отрядов. По словам самих мишарей, «все верно и ревностно при искоренении бунтовщиков служили»⁴.

В годы пугачевского движения мишарские старшины разделились на два лагеря: если рядовые во главе с повстанческими мишарскими полковниками Канзафаром Усаевым, впоследствии разделившим участь Салавата Юлаева в балтийском порту Рогервик, и Бахтияром Канкаевым выступили против гнета и несправедливости, то мишарские старшины Исетской провинции Абдельманнан и Абделькарим Муслимовы, Бакий Хусаинов, Абдулсалим Бакиев, Адильша Азаматов, Абдей Биктимиров и Уфимской провинции Мухаметкарим Юсупов, Мендей Тупеев, Султанмурат Янышев, Абляй Исмаилов оказались на стороне карателей.

В 1798–1865 гг. мишари, как башкиры и русские казаки, находились в военно-казачьем сословии, территория их расселения в Челябинском, Стерлитамакском, Уфимском, Бирском и Белебеевском уездах Оренбургской губернии была разделена на 5 кантонов во главе с кантонными начальниками. Было образовано Башкиро-мещерякское войско. Основной военной обязанностью их становятся охрана Оренбургской пограничной линии по р. Урал, участие в войнах и походах России, а также подавление народных выступлений.

В Отечественной войне 1812 г. активно участвовали и мишари, сформировав 2 конных полка. 1-й полк в 1812–1814 гг. нес гарнизонную службу в Москве. 2-й полк прошел большой боевой путь, закончив его в Париже. Все участники взятия Парижа 19 марта 1814 г. были награждены серебряными медалями.

После отмены кантонной системы управления мишари, как и башкиры, были приравнены к государственным крестьянам.

Мишари были расселены в 6 уездах. Они жили в 310–340 однонациональных или этнически смешанных поселениях.

Рост численности мишарей происходил за счет естественного прироста и переселения новых групп мишарей

¹⁴⁷ ЦГИА РБ. Ф. 1. Оп. 1. Д. 355. Л. 117–118.

¹⁴⁸ Там же. Д. 641.

¹ Әсфәндиәров Ә. З. Башкортостандағы мишәрҙәр кемдәр? Башкортостан. 28, 29 октябрь 1992; Башкортостандағы мишәрҙәр кемдәр улар? Йәшлек. 6 гинуар 1994.

² МИБ. Т. 5. С. 574.

³ Там же. С. 581.

⁴ Там же. С. 575.

с правобережья Волги. В 1743–1747 гг. их насчитывалось 10 тыс. человек; в 1782 г. их было 28,7 тыс.; в 1794 г. — 46,3; в 1833 г. — 73,6; в 1851 г. — 105,5; в 1879 г. — 138,9; в 1912 г. — 150,8; в 1920 г. — 166,2; в 1926 г. — 136 тыс. человек⁵. В материалах последующих переписей мишари отсутствуют, поскольку они пополнили татарский этнос.

До 60-х гг. XIX в. шел процесс, способствующий росту собственного этнического самосознания у мишарей. В своих прошениях-челобитных они себя называли «мы мешеряцкий народ». Длительное пребывание в служилом сословии, предоставлявшем им отдельные льготы и привилегии, собственное административно-военное управление, относительно компактное расселение способствовали развитию мишарей в самостоятельный этнос. Однако этот процесс был прерван отменой кантонного управления и переводом мишарей из военного сословия в гражданское. Приравнивание их в экономическом и социальном отношениях к другим сельским жителям после 1865 г. сблизило их по названным параметрам с бывшими ясачными, а ныне государственными татарскими крестьянами. Все это привело к потере у мишарей формирующегося собственного этнического самосознания, и они целиком и полностью вошли в татарский этнос. Несмотря на это, они сохранили ряд особенностей в языке и в материальной и духовной культуре.

Царское правительство видело в верхушке мишарского общества свою опору, поэтому в 1783–1784 гг. дало мурзам возможность получить права русского дворянства. Среди мишарских потомственных дворян были Акчурины, Бигловы, Дашкины, Долатказины, Диваевы, Еникеевы, Енгальшевы, Кашаевы, Кудашевы, Киреевы, Маматказины, Мамины, Мамлеевы, Муратовы, Терегуловы, Чанышевы, Янбулатовы. Заодно отметим, что такой чести не удостоились башкирские тарханы по причине их активного участия в антифеодальных народных движениях.

Что касается землепользования у мишарей, то оно состояло в следующем. Основная масса мишарей оседала на башкирских вотчинных землях на основе письменного документа о припуске с уплатой денежного оброка в размере 10–25 коп. со двора в год. В 1767 г. в Башкирии насчитывалось 2253 мишарских двора, из которых 1916 (или 85% всех дворов) платили башкирам оброк за припуск. В 1834 г. 154 мишарских поселения (в Бирском уезде — 78, в Белебеевском — 56, в Стерлитамакском — 18, в Челябинском — 2 и т.д.) еще находились на правах припущеннических деревень. Жители 118 мишарских населенных пунктов владели землей, частично приобретенной в собственность путем покупки, 25 деревень возникло на башкирских землях, конфискованных казной. 9 поселений (Байбаково, Субаево, Янагушево, Сибирганово, Кулаево, Берлячево, Улеево, Муллино, Старокувашино) было основано на землях, жалованных русскими царями. 6 деревень (Чишмы, Калмаш, Сафарово, Нижние и Верхние Термы, Теперишево) сидело на земле, конфискованной казной у башкир за участие их в «бунте» 1735–1740 гг. За подавление его мишари претендовали «на бунтовщицьи земли». Таковых угодий после обследования геодезистами оказалось 169700 четвертей, или

84850 десятин. По царскому указу 11 февраля 1736 г. мишарям за их «верность» и активное участие в подавлении башкирского восстания разрешалось безоборочно владеть так называемой «бунтовщицьею землей», предполагаемой к изъятию у восставших. Однако пункт указа о предоставлении мишарям башкирских земель не был полностью реализован. По определению начальника Оренбургской комиссии И. И. Неплюева и уфимского вице-губернатора П. Д. Аксакова от 10 июля 1742 г. предусматривалось «мешерякам, татарам, чувашам, которые на башкирских бунтовщицьих землях живут и прежде башкирцам оброки платили, теми землями владеть им, а оброков не платить». А жившие на землях «верных» царизму башкир могли переселиться на «пустые бунтовщицьи земли». По мнению оренбургского генерал-губернатора О. А. Игельстрома, земли эти «бунтовщицьи» признаваемы были такая, как мешерякам нравились и какими они сами владеть тогда хотели⁶. Другой губернатор А. А. Путятин считал, что «к отбору тех (т.е. бунтовщицьих) земель и к отдаче мешерякам приступить сумнительно, потому что на тех землях остались и живут ныне (т.е. в 1767 г.) сродники и дети бунтовщиков башкирцев, которые в бунте не были». А в случае передачи их мишарям, могли произойти от башкир «худые следствия»⁷, имея в виду возможные их вооруженные выступления против властей. На основе определения Неплюева и Аксакова только незначительная часть мишарей (вышеупомянутых 6 деревень) смогла закрепить за собой часть башкирской «бунтовщицьею» земли⁸. Но иск со стороны мишарей продолжался. В сентябре 1790 г. Игельстром, считая, что этот иск может привести к возможному волнению среди башкир, и полагая, что «сын за отцовские погрешности не отвечает», просил Екатерину II о том, чтоб было дано повеление, которым бы «сей иск был прекращен и совсем уничтожен»⁹. Соответствующий указ последовал 18 ноября 1790 г.

После издания в 1832 г. указа о земле мишари как военное сословие наделялись землей по 30 десятин на душу м.п. по VII ревизии 1816 г. Те из них, кто не смог представить тексты договорных записей о припуске мишарей на башкирские вотчинные земли или купчие от башкир на земельные угодья, получали лишь по 15 десятин на душу м.п.

До издания в 1832 г. указа о земле и получения мишарями соответствующей доли земли они продолжали платить владельцам земли — башкирам-вотчинникам — оброк за пользование их земельными угодьями. Затем такая плата была прекращена. В этом можно усмотреть постепенное ограничение вотчинного права башкир на свои общинные земли, уничтоженного советской властью одним махом — Декретом о земле 1917 г.

В историко-этнографической литературе отдельные авторы, слабо разбирающиеся в сущности институтов припуска, вотчинников и припущенников, высказываются о несбыточных явлениях как о действительных. В частности, припущенники (тептяри, мишари), увеличив размеры земельных участков, становились якобы вот-

⁶ РГАДА. Ф. 16. Д. 934. Ч. 5. Л. 367.

⁷ Там же. Д. 815. Л. 23–24.

⁸ Там же. Ф. 1355. Д. 929. Л. 72–73, 115–117.

⁹ Там же. Ф. 16. Д. 93. Ч. 5. Л. 38.

⁵ Кузеев Р. Г. Историческая этнография башкирского народа. Уфа, 1978. С. 237, 239.

чинниками и сливались с башкирским этносом. Во-первых, припущенник мог стать вотчинником только на основании полученных им от русских царей жалованных, оберегательных и иных грамот. А грамота представлялась за особые услуги правительству. К 1841 г. жалованные земли имели 1806 мишарей из 6 деревень Бирского уезда, 1652 мишаря из 3 деревень Уфимского уезда¹⁰. Они являлись вотчинниками, т.е. владельцами земель. Мишари-вотчинники по Оренбургской губернии составляли лишь 4,8% от всех 72666 мишарей. Жалованные грамоты получены ими в 1667–1699 гг.

Во-вторых, мишари-вотчинники и в дальнейшем оставались в своем сословии. Переходов их в другой этнос или сословие не наблюдалось. А если и были переходы из одного сословия в другое, то это единичные случаи. В самом деле, есть ли смысл переходить в другое сословие, когда припущенник становился вотчинником? Ведь и башкиры, и мишари-вотчинники несли одинаковые повинности, и с переходом в «башкиры» мишари не получали никаких преимуществ. Одним словом, мишари-вотчинники ни в XVII, ни в XVIII, ни даже в XIX в. не меняли свое сословие на другое. Потому что не было в этих переходах социально-экономического смысла, ибо и они – вотчинники и те вотчинники. Но одного лишь желания было недостаточно для того, чтобы попасть в башкирское сословие. Требовалось самое главное – согласие самих башкир-владельцев вотчинных земель. Они, как правило, были против вхождения в сословие кого-либо из переселенцев. Никто из башкир не соглашался выполнять все повинности чужака, который в случае принятия его в свой коллектив несколько лет обустроивался в социально-хозяйственно-бытовом отношении. Он не был тяглоспособен. Военная служба была тяжелой и обременительной, и не каждый из переселенцев мог ее выполнить. Вот почему в башкирском сословии небашкир не было или было ничтожно мало.

В-третьих, подчеркнем, что татарам, тептярам, мишарям, мордве, удмуртам, являющимся припущенниками, навсегда был закрыт доступ на башкирские вотчинные земли в качестве их владельцев. Они были их пользователями (и те, кто находился на казенной, заводской земле) и оставались таковыми и после издания закона о земле в 1832 г., по которому они получили 15–30 десятин земли на душу. И даже тогда пользователи башкирской земли находились в определенной зависимости от их владельцев, так как институт аренды-припуска еще продолжал действовать.

А все-таки могли ли представители мишарей, татар стать вотчинниками без указа сверху, без царских грамот и войти в башкирский этнос? Могли, но в крайне редких случаях. Такая возможность случалась, когда кого-то из припущенников усыновляли вотчинники или женили на вдове владельца земли. Пасынок, мать которого выходила замуж за вотчинника, в благополучных условиях мог получить права своего отчима. Однако это было исключением, а не правилом¹¹.

О припущенниках-тептярах и их отношении к земле можно сказать следующее. Отдельные тептяри, а также жители целой деревни получали вотчинное право на землю.

Приобретение такого права связано было с заслугами их представителей перед правительством. Так, например, в Белебеевском уезде 4 деревни (1,9% от 209 деревень, где жили тептяри), в Бирском – 43 (11,6% от 369 тептярских деревень), в Мензелинском – 3 (2,1% от 144 деревень), в Елабужском – 4 (14,3% от 28 деревень), в Осинском – 6 (54,5% от 11 деревень), в Красноуфимском уезде 1 деревня (4% от 25 деревень) находились на землях, жалованных тептярям русскими царями. Доля всех этих деревень на жалованных тептярям землях составляет 5,7% от 1075 тептярских – в большинстве своем этнически смешанных деревень. Сверх того, в Бирском уезде на земле, охраняемой оберегательной грамотой, было расположено еще 8 тептярских поселений (2,2% от 369 деревень), что в общем составляет 0,7% от всех 1075 тептярских населенных пунктов. Одним словом, 6,4% тептярских деревень сидело на жалованных землях*. Эти тептяри становились вотчинниками в XVII–XVIII вв. Других путей и способов стать вотчинником для тептярей не существовало. Поэтому утверждение отдельных несведущих в этой проблеме авторов о частом переходе тептярей в «башкирское звание», о том, что такой переход вызван приобретением ими якобы вотчинных прав на землю¹², ничем и никем никогда не было подтверждено и доказано быть не может.

В историко-этнографической литературе, а ныне и в периодической печати, муссируют мнение о том, что башкиры в прошлом были известны как этнос и как сословие. Спрашивается, а разве другие народы в этом отношении составляли исключение? Никак нет. Между прочим, царское правительство интересовало как объект эксплуатации не народы (поэтому территории расселения башкир и татар назывались не Башкортостан и Татарстан, а Оренбургской и Казанской губерниями), а сословия, состоящие из этих же народов. Основная часть русского народа, например, известна была как государственные крестьяне, до 1861 г. как помещичьи, удельные (дворцовые), заводские крестьяне, а городские жители как посадские люди и т. д. Мишари в Башкирии составляли только одно мишарское служилое сословие. Татары в Башкирии были известны не как этнос, а как сословия: ясачные татары, служилые татары, торговые татары, лашманские татары (готовили лесоматериалы для речных судов), чемоданные татары (возили почту). В исторической литературе и источниках по истории Башкирии читатель не найдет в обращениях-прошениях татар словосочетания в форме «мы – татарский народ», а найдет выражения: «мы – ясачные татары», «мы – служилые татары» и др.

Исследователям здесь есть над чем подумать. Все татары, мишари находились в своих сословиях, т.е. они

* Основная масса жила на башкирской вотчинной (64,4% от всех владеемых или используемых ими земель в середине XIX в.), на казенной (12,1%) и на собственной, т.е. жалованной им русскими царями или покупной (соответственно 8,4 и 15,1%) землях. ЦГИА РБ. Ф. 2. Оп. 1. Д. 6333; *Асфандияров А. З.* Заселение Башкирии нерусскими крестьянами в конце XVI – первой половине XIX в. // Социально-демографические процессы в российской деревне в XVI – начале XX в. Материалы XX сессии Всесоюзного симпозиума по изучению проблем аграрной истории. Вып. 1. Таллин, 1986. С. 102–108.

¹² *Садыхова З. Р.* Формирование говоров оренбургских татар. Исследования по исторической диалектологии татарского языка. Казань, 1979. С. 80.

¹⁰ ЮАС. Вып. 2. С. 319, 327 – 328, 330.

¹¹ *Асфандияров А. З.* Семья и брак у башкир в XVIII – первой половине XIX в. С. 44.

были разобраны между собственными коллективами-сословиями.

А теперь рассмотрим компоненты башкирского сословия, поскольку это интересует всех, только не исследователей, так как последним это известно давно. Оно состояло из башкир-вотчинников и башкир-припущенников, лишенных по разным причинам вотчинного права на землю. Их численность и соотношение выглядят следующим образом. В 1816 г. всех башкир насчитывалось 328 тыс. человек, из них вотчинников — 268 тыс. человек, или 81,7%, припущенников — 60 тыс. человек, или 18,3%.

Доля башкир-припущенников увеличивалась. Так, в 1859 г. из 545 тыс. башкир-вотчинников было 410 тыс. человек, т.е. 75,2%, припущенников-башкир 135 тыс. человек, или 24,8%¹³. В XVII—XVIII вв. в сословие башкир сверху были причислены калмыки (часть жителей дд. Абилтаево, Абтикаево, Арсланово, Абдулманово, Мурзабаево, Саитбатталово Челябинского уезда) и сарты (часть жителей дд. Султаново, Азналино, Мышкаево Челябинского уезда; Кисубаево и Халилово Троицкого уезда; дд. Сарт-Хасаново, Сарт-Наурузово, Сарт-Чишмино, Сартово, Габдулсалаево, Ахметово, Мулькатово, Абзелилово, Абдрешитово, Маржанбаево, Ариево Уфимского уезда Оренбургской губернии). Они были в Стерлитамакском уезде (6 деревень) и в Оренбургском (д. Новогумерово)¹⁴. Длительное проживание по соседству с башкирами и совместная военная служба привели их к сближению с башкирами. К середине XVIII в. они растворились в среде башкир и стали такими же вотчинниками — владельцами общинных земель, выполняли те же повинности, что и башкиры-вотчинники. Они стали башкирами как в сословном, так и в этническом отношении. Отличаются от коренных жителей лишь одним — своим происхождением: одни из них вышли из сартов, а другие — из калмыков. В свое время на это указывали и сами башкиры. Для этого достаточно сослаться на наказ башкир Уфимской провинции, представленный в Уложенную комиссию депутатом от башкир старшиной Гайнинской волости Туктамышем Ишбулатовым, где говорится: «А другие башкиры, названные калмыцкого рода, которые единого с нами магометанского закона состоят, а произошли в древние еще времена от калмыцкого рода и так называются по тому званию рода калмыцкого башкирцы»¹⁵. В другом наказе башкир Исетской провинции, представленном в комиссию старшиной Мякотинской волости Исетской провинции будущим пугачевским фельдмаршалом Базаргулом Юнаевым, речь идет о происхождении тех же самых башкир, которых власти по инерции продолжали называть сартами и калмыками. Вот отрывок, говорящий сам за себя: «Между нашего тарханского и башкирского народа именуется сартами и калмыками некоторая часть, но все единого с нами магометан-

ского закона, которое их название произошло в древние времена сарты, вышедшие из-за границы самопроизвольно от владений степных народов, а калмыки также в древние времена получены были нашими башкирцами при войнах в малолетстве, которые из давних лет именуются с нами единого звания башкирцами с отличием, что одни произошли от сарт, а другие от калмык, почему как землями и всеми угодьями общее владение имеем и почитаемся все башкирцами, равно же в государственных службах обще и наряду обращаемся без всякого отличия и отделения от башкирцев, просим, чтобы оным сартам и калмыкам, единственное уже звание иметь и именоваться башкирцами, а звание сарт и калмык оставить»¹⁶. Как видно, сарты и калмыки полностью утратили исконно присущие им свойства и усвоили новые, характерные для башкир. В данном случае небашкиры, вошедшие в сословие башкир, дополнили ряды башкирского этноса.

В конце XVIII — первой половине XIX в. казахов, переходивших р. Урал — границу Российского государства — губернские власти в принудительном порядке расселяли по башкирским селениям, причисляя их в башкирское сословие. Осевшие навечно также ассимилировались башкирами. Среди названий групп родственных семей *ара* — и сегодня встречаются этнонимы сарт, калмык, казах, каракалпак. В них запечатлена история расселения представителей этих народов среди башкир.

В период кантонной системы управления в Башкирии (1798—1865 гг.) военные губернские власти своими циркулярами-предписаниями в принудительном порядке включали отдельных татар, мишарей, ногайцев в башкирское сословие. Перечисляем их поселения, приписанные к башкирскому войску. Две деревни мишарей — одна в Екатеринбургском уезде — Мусекаево (по VIII ревизии 1834 г. 76 человек обоего пола), другая в Красноуфимском уезде — Большая Ока (796 человек). Мишари были припущенниками башкир Мякотинской и Малокушинской волостей. Ногайцы Оренбургского уезда: Воздвиженская крепость (812 человек), Желтый (523) и Никитский (485) редуты, Кондуровская слобода (693). Султанаевские ногайцы были перечислены из Оренбургского казачьего войска в Башкиро-мещерякское и занимали землю оренбургских казаков. Выходит, что ногайцы в отношении землепользования никакого отношения к башкирам не имели. Торговые татары, выходцы из Казани: по Оренбургскому уезду знаменитый Сеитовский посад (Каргалы) с 3343 жителями, «владеющими вечно привилегированной землей»; Верхние (697 человек) и Нижние (830) Чебеньки, сидящие «на земле, отошедшей в ведомство Оренбургского казачьего войска» и перечисленные из того же войска; д. Зяк-Ишметово (347 человек из казанских торговых татар, припущенных башкирами д. Таймасово, ныне Куяргазинский район). 6 деревень казанских торговых татар Стерлитамакского уезда, вышедших из Сеитовского посада: Айдаралино (151 человек), Арслан-Тятир (387), Аширганово (264), Балыклы (205), Нижне-Ибраево (207), Стерлибашево (часть жителей из 93 человек). Все эти поселения возникли на казачьей и купленной у башкир Минской и Юрматынской волостей

¹³ Кузеев Р. Г. Историческая этнография башкирского народа. С. 226, 235; Кузеев Р. Г., Усманов А. Н., Усманов Х. Ф. Новые сведения о численности башкир в XVIII—XIX вв. // Итоговая научная сессия Уфимского ИИЯЛ за 1965 год. Уфа, 1966. С. 77, 79. Всех башкир-припущенников каждой деревни по каждому уезду можно найти в ЮАС. Вып. 2.

¹⁴ ЮАС. Вып. 2.

¹⁵ РГАДА. Ф. 342. Оп. 1. Д. 109. Ч. XI. Л. 219.

¹⁶ Там же. Л. 267.

Таблица 183

Народы	Даты ревизий	I	II	III	IV	V
	1719–1721	1748	1762	1783	1795	
башкиры ¹⁸	71,4	32,9	25,2	23,6	20,8	
татары ¹⁹	3,8	9,9	11,0	13,0	14,4	

в 1751 г. земле, кроме Арслан-Тятир, основанной в 1756 г.¹⁷ на арендованной вотчине.

Как видно, в составе башкирского сословия находилось 7396 татар и мишарей, что составляет 1,9% от 392 тыс. башкир в 1834 г., а также 2513 ногайцев, или 0,6% всех башкир. Подавляющее большинство их пользовалось казачьими или владело покупными землями. Лишь татары Зяк-Ишметово и мишари Большой Оки и Мусекаево являлись башкирскими припущенниками двух волостей. Выходит, что при зачислении татар и ногайцев в башкирское сословие землепользование не играло никакой роли. Эти люди вошли в сословие башкир не по своей воле и не из-за стремления получить землю, а по указу сверху. И по предписанию властей они были возвращены в свои же этносы: торговые татары, например, – в татарский этнос, ногайцы – в свой и т. д. Это произошло в ходе отмены кантонного управления в течение 40–60-х гг. XIX в. Жители вышеназванных татарских сел и поныне сохранили свой язык, обычаи и культуру. По всему видно, что царское правительство и местные губернские власти сами создавали сословия, сами распоряжались их судьбой.

Исходя из вышеприведенных фактов можно прийти к следующим выводам: 1) кто не учитывает и не знает сущности, особенностей и значения таких социальных институтов у башкир как припуск, припущенничество и тептярство, тому кажется, что башкирское общество в прошлом – это бесправной проходной двор, не имеющий никакого порядка и принимающий к себе всех желающих. Функционирование этих институтов и норм поведения, а также и взаимоотношения вотчинника и припущенника для них – пустой звук. 2) Все такие утверждения относительно татарского состава башкирского сословия, как видели, не соответствуют действительности. Ложное представление об этом нужно было определенным лицам для того, чтобы попытаться доказать недоказуемое: западные и северные башкиры сегодня якобы не кто иные, как татары в башкирском сословии в прошлом. Превращение одного с лишним процента татар в башкирском сословии в абсолют – не метод доказательства. Вывод может быть только один: башкирское сословие объединяло главным образом самих башкир, как владельцев, так и пользователей земель. Что касается народов, населяющих Башкирию, то отметим, что татары и другие народы со времен переселения в этот край жили и живут сегодня на этой земле (не войдя в другое сословие), сохранив свое этническое лицо, язык, обычаи и культуру.

Что касается тептярей, то это сословие объединяло безземельных татар, тарийцев, башкир, удмуртов. Они создавали свои поселения на вотчинных землях башкир. Итак, на северо-западе жили и башкиры, и татары, а также представители других народов, находясь в присутствии им сословиях.

Завершая начатый сюжет, приводим фактический материал о татарах с мишарями по итогам пяти ревизий за XVIII в.

Переселение представителей татар, мишарей и угрофинских народов в Башкирию начинается в XVII в. Массовый характер оно носит в следующем столетии. Интенсивное заселение Башкирии русскими и другими народами снижало удельный вес башкирского населения в Южном Приуралье (Оренбургской губернии) и увеличивало численность татар с мишарями и других сословий в абсолютных цифрах и в процентном отношении.

Основная масса башкир в XVIII в. проживала в следующих уездах Оренбургской губернии: Верхнеуральском (по III ревизии – 59,9; по V – 70,2%), в Стерлитамакском (по III ревизии – 43,1; по V – 43,3%), в Оренбургском (по III ревизии – 59,9; по V – 38,6%), в Бирском (по III ревизии – 41,2; по V – 26,1%), Белебеевском (по III ревизии – 34,0; по V – 25,9%), Троицком (около 30%), Уфимском (по III ревизии – 35,3; по V – 15,3%). В Бугульминском уезде башкир было по III ревизии – 8,0; по V – 8,3%; в Челябинском уезде к концу XVIII в. башкир насчитывалось 11,7; по V ревизии – 2,2%²⁰.

Основная часть татар в XVIII в. заселила Мензелинский, Бугульминский и Оренбургские уезды, т.е. земли, смежные с Казанской губернией.

Во второй половине XVIII в. с III по V ревизии приток их в эти уезды не прекращался. В Мензелинском уезде доля татар возросла за 1748–1795 гг. с 27,9 до 30,6%, в Уфимском – с 0,7 до 22,1%, в Бугульминском – с 20,6 до 26,0%, в Белебеевском – с 9,2 до 13,0%, в Стерлитамакском – с 5 до 12,7%, в Бирском – с 0,5 до 17,6%.

В Челябинском и Троицком уездах татар было мало. Они проживали во всех уездах Оренбургской губернии, кроме Бузулукского и Верхнеуральского²¹.

ПРИЧИНЫ АССИМИЛЯТИВНЫХ ПРОЦЕССОВ В ЗАПАДНОЙ БАШКИРИИ В XVIII–XIX вв.

Башкиры придерживались эндогамных норм. Браки заключались преимущественно внутри башкирского этноса. Эндогамия имела важное значение для самовоспроизводства этноса.

Вместе с тем, башкиры не всегда соблюдали этот институт. Территориальная и хозяйственно-культурная близость башкир с татарами, мишарями, казаками способствовала появлению этнически смешанных браков.

Царское правительство, боясь сближения и совместной борьбы народов против феодально-колониального гнета, всячески вмешивалось в личную жизнь своих

¹⁸ Кабузан В. М. Народы России в XVIII в. Численность и этнический состав. М., 1990. С. 244.

¹⁹ Там же. С. 328.

²⁰ Там же. С. 244.

²¹ Там же. С. 238.

поданных: запрещали национально смешанные браки (указы от 11 февраля 1736 г., 4 марта 1737 г., 1830 г.).

Однако запреты правительства не всегда достигали цели, напротив, взаимодействие между западными башкирами и татарами-переселенцами из года в год усиливалось в различных областях жизни. Пограничные казахи и соседние с ними башкиры тесно общались меж собой, часто заключали брачные союзы.

Вместе с тем этнически смешанные браки не были характерны для подавляющего большинства башкир: эндогамия в целом ими не нарушалась.

В то же время западные (Бугульминский, Мензелинский уезды) и северо-западные (Елабужский, Сарапульский уезды) башкиры оказались менее подвержены эндогамии. И к 1926 г. произошла не только языковая, но и этническая ассимиляция 200 тыс. башкир вышеназванных уездов татарами.

Причины данного явления в литературе трактуются неверно. В частности, один из казанских этнографов, предлагая свое «четкое решение этого вопроса», делает надуманный вывод: поскольку представители данной группы коренного населения за короткий срок (1897–1926 гг.) сменили свою этническую принадлежность, то они не могли принадлежать к башкирскому этносу и во времена более ранние они были не башкирами и не татарами, а, скорее всего, представляли некоторую переходную группу.

Прежде всего, отметим бесспорный факт, что коренное население названных уездов – это башкиры. В формировании племен буляр, биляр, гайна, еней, юрматы и юрми принимали участие не только болгары, но и угры и древние башкиры. Кроме названных племен и родов, здесь были и другие: ирэкты, ельдят, дуваней, илекей-мин, канлы, кыркули-мин, кульбили-мин, кыр-елан, кыпсак, киргиз, сарали-мин, яик-суби-мин, которые численно превосходили племена болгарского происхождения, растворившиеся в башкирской среде.

Башкиры составляли коренное население данного региона. Поэтому только оно пользовалось на основе жалованных и оберегательных грамот вотчинным правом на населенные им территории. Башкиры-вотчинники припускали на свои земли пришлых крестьян в качестве припущенников на определенных условиях. Пришлой население не обладало вотчинным правом, так как оно не имело грамот, кроме его единичных представителей.

Принадлежность к этносу определяла сословную принадлежность. А последнее налагало на сословие феодальное тягло. Поэтому промежуточной переходной группы между этносами и тем более сословиями быть не могло. Неопределенность в этническом и сословном отношениях – категория бесполезная для казны, крайне заинтересованной в четкости в этом вопросе.

Сближение башкир с татарами и ассимиляция первых вторыми – следствие многовекового взаимодействия множества факторов. Первое, что обращает на себя внимание в данном процессе, – это близость башкир и татар в языковом и культурно-бытовом отношениях. Башкирский язык лингвисты относят к кипчакской группе тюркских языков, среди которых ближе всех к нему стоит татарский. Издавна в силу определенных исторических условий обучение детей в башкирских мектебе велось сначала на языке тюрки, а затем на татар-

ском языке, что не могло не влиять на процесс языковой адаптации и ассимиляции западных башкир. Обучение на татарском языке и распространение литературы на этом же языке вели к приобретению ими основных черт татарской культуры.

Ассимилятивный процесс усиливался рядом сходных социальных отношений. В западных уездах безземельных башкир-припущенников было немало: 36% от 66 тыс. всех безземельных башкир в 1840 г. Как и татары-припущенники, они не владели, а пользовались вотчинными угодьями. Обе эти группы припущенников экономически зависели от башкир-вотчинников, поэтому они тяготели друг к другу. Башкиры-припущенники выступали связующим звеном между пришлыми и местными крестьянами. Затем они сами первыми были растворены среди татар. Но и вотчинники имели непосредственный контакт с татарами. Однако социальное различие между ними сохранялось вплоть до отмены вотчинного права в 1917 г. Уравнивание их в поземельных правах с другими привело к потере западными башкирами своего этнического лица.

Сильно способствовало данному процессу однотипное хозяйство. Западные башкиры, как и татары, жили оседло, занимаясь главным образом земледелием, сочетавшимся с животноводством и различными промыслами.

На межэтнические процессы влияла и религия. Для тесных контактов и сближения между ними не было религиозных преград, все они – мусульмане.

Взаимодействие западных башкир с татарами происходило в условиях полного отсутствия у них своей государственности. Впоследствии упомянутые уезды вошли в состав Татарской АССР, где башкиры полностью сменили свое этническое самосознание. В этом видна роль политического фактора. Однако этнической ассимиляции не произошло в других районах (Белебеевский, Бирский, Осинский уезды), хотя взаимодействие этносов проходило не менее интенсивно.

На этническую ассимиляцию в значительной мере влиял и демографический фактор, т.е. возрастание численности одного и уменьшение численности другого этноса. По V ревизии в этнически смешанных деревнях Бугульминского уезда татары и тептяри численно преобладали (62,2%). В Мензелинском уезде они составляли одну треть населения. По итогам VII ревизии припущенники преобладали над вотчинниками почти в 3 раза в Бугульминском, около 2,5 раза в Бирском, почти вдвое в Белебеевском уездах. Их было немного больше, чем вотчинников, в Мензелинском, Уфимском уездах.

Этому процессу способствовало и территориальное смещение татар и башкир. Перемещение татар, мишарей, тептярей из татар в башкирскую среду привело к численному сокращению башкирских деревень и увеличению этнически смешанных населенных пунктов. По этому фактору в 1795 г. Бугульминский уезд занимал первое место, смешанные деревни составляли здесь 89,7% (26 из 29 аулов). В Мензелинском уезде этот процент равнялся 58,7 (88 из 150 деревень). Их доля возрастала и позднее. По итогам VII ревизии в первом уезде не осталось ни одной деревни, где бы проживали одни башкиры; в другом – сохранилась одна четверть башкирских деревень. Остальные – смешанные аулы.

Последний фактор – смешанные браки между татарами и башкирами. У последних произошло значитель-

ное нарушение эндогамии. По Ю. В. Бромлею, при этнической ассимиляции в массовых масштабах удельный вес смешанных браков у поглощаемого этноса обычно значительно выше, чем у этноса, выступающего в роли ассимилятора. Этнос-ассимилятор почти сохраняет эндогамию. На деле же получалось, что башкиры брали в жены татарок больше, чем отдавали им. И такие брачные связи продолжались в течение нескольких веков. В итоге у западных башкир была разрушена эндогамия.

Близость западных башкир к татарам в языковом, культурном, социально-экономическом отношениях, одинаковое вероисповедание, численное преобладание татар в этнически смешанных деревнях, перемещение последних в башкирскую среду, нарушение эндогамии из-за роста смешанных браков не могли не ускорить межэтнический процесс. Вот откуда 200 тыс. западных башкир по переписи 1897 г., ассимилированных впоследствии татарами.

КУШНАРЕНКОВСКИЙ РАЙОН

Башкирские деревни

В прошлом территорию Кушнаренковского района занимали **Канлинская (Кальнинская)**, Каршинская, Дуванейская башкирские волости.

В историко-этнографической литературе о канлинцах говорится следующее. Племя канлы испытало сильное влияние кипчаков. Средневековые канлинцы оставили заметный след в родоплеменном составе казахов, киргизов, каракалпаков, узбеков, крымских татар и ногайцев. Относительно их происхождения имеются две точки зрения: 1) канлинский союз возник в XI–XII вв. в приаральских степях на печенежско-огузской основе, при этом этноним «канглы» сближается с древним самоназванием печенегов «кангар». Подчеркивается также существенная роль кипчаков в формировании этнического облика канлинцев, которые после их разгрома монголами в 1220 г. влились в состав населения Дешт-и-Кипчак; 2) канглы – этнические преемники кангюйцев, создавших в последние века до нашей эры обширное государство Кангюй на Сырдарье и прилегающих землях. Канглы – тюркоязычные племена. В Приуралье канлинцы мигрировали в XIII – начале XIV в. В западном Башкортостане канлинцы в XIII–XIV вв. смешались с группами древнебашкирского населения. Многие тамги у канлинцев были заимствованы у бурзян, юрматы, усерган. У племени канлы был общий онгон с племенем усерган – журавль¹.

Перемещения племен, строительство пограничных линий, городов, монастырей, конфискация вотчин у участников башкирских восстаний, переселение поволжских крестьян в Башкортостан, многие другие формы колонизации края заставляли предводителей родов и племен (волостей) брать жалованные грамоты или подтверждающие «памяти» на свои вотчинные земли. И канлинцы получили жалованную грамоту от 19 ноября 7191 (или 1688) г. от царей Ивана и Петра Алексеевичей. Вот ее содержание: «Велено башкирцам Мрясу Сараеву с това-

рыши владеть безспорно поместьем с вершины р. Кармасан до устья по течению левой стороны на две р. Кушелги и Смуелги, до вершины р. Усенья по обе стороны сенных покосов на левой стороне Еланская волость, а с Еланской волости до устья р. Сарсак и до колка Бухарского, а с колка на Базгия прямо до вершин р. Базгия, а с Базгии на р. Бланку да на р. ... оттуда на вершину р. Куваш, которая впадает в Куваши остается Ельдятская волость и что течет р. Чермасану им, кальнинцам, на р. вершины Евбазы правой стороне и оттуда на берег горы на 100 сосен и на Ельдятский лес, с лесу на между Унларскую правая сторона им, кальнинцам, а оттуда на речку Бирю на между Уфинскую (?) прямо лес Бураев, а с лесу на Бугранды (?) на устье р. Кармасан»².

Как видно, канлинцы занимали огромную территорию, состоящую к началу XIX в. из 205 178 десятин. По закону о земле 1832 г. башкирам-вотчинникам полагалось по 40 десятин земли на душу мужского пола по VIII ревизии. Их тогда насчитывалось 1105 душ, которым отвели всего 44200 десятин земли. Тептярям и мишарям по VII ревизии раздали по 30 десятин земли на душу, всего на 2880 душ 86 400 десятин; государственным крестьянам (54 души) и мурзам (21 душа) дали по 15 десятин на душу, всего 1125 десятин. За всем этим у канлинцев осталось в резерве 73 453 десятины земли³.

Канлинские башкиры в феврале месяце 1701 г. получили владенную память «на вотчину по Ачиле (Асылыкул) озеру, oprичь лесов и бортных ухажьев и вотчины и урочищи бортных деревьев», принадлежащих башкирам Минской волости⁴.

Вотчинные земли канлинцев, находящиеся в Уфимском, Бирском и Белебеевском уездах, подразделялись на тюбы. В литературе (Р. Г. Кузеев) известны следующие тюбы: Идель-канлы, Юрактау-канлы, Актау-канлы, Кырканлы (Сындаш). Между тем, в документах перечисляется значительно больше тюб, причем с другими названиями: Тусаринская, Актова, Балгазина, Токбаева (бывшая Якшиева), Урмекеева, Чекмеева. «Каждая из них по полюбовному разделу имеет издревле отдельное владение»⁵.

Все названия тюб – антропонимического характера (в 1796 г. доверенным лицом канлинцев был Мряс Дусарин-Тусарин), кроме Актау (от оронима).

В 1866 г. вместо кровнородственных башкирских волостей были созданы территориальные. Тогда села нынешнего Кушнаренковского района вошли в состав Топорнинской и Шариповской волостей, в 1920–1930 гг. находившихся в Уфимском кантоне Башкирской АССР.

* * *

А теперь перейдем к конкретным материалам по истории сел Канлинской волости. К Тусаринской тюбе этой волости относились дд. Карача-Елга и Гумерово. В 1798–1855 гг. они находились в составе 1-й юрты 10-го (с 1847 г. – 11-го) башкирского кантона Бирского уезда Оренбургской (с 1865 г. – Уфимской) губернии. Мишари

² ЦГИА РБ. Ф. 2. Оп. 1. Д. 4678. Л. 16.

³ Там же. Ф. 2. Оп. 1. Д. 4455. Л. 44–45.

⁴ РГАДА. Ф. 1173. Оп. 1. Д. 1330. Л. 1.

⁵ ЦГИА РБ. Ф. 2. Оп. 1. Д. 4445. Л. 37, 44–45.

¹ Кузеев Р. Г. Происхождение башкирского народа. С. 356–359.

д. Карача-Елга в административном отношении находились в составе 4-й юрты 4-го мишарского кантона.

Д. **Карача-Елга** в выявленных нами архивных документах впервые упоминается в 1739 г., когда башкиры припустили к себе мишарей. О времени ее основания сведений нет.

В опубликованных документах несколько раз встречаются название деревни или имена ее жителей.

В 1764 г. доверенные лица канлинцев из д. Карачаевой Сюрмет Кулчумов и Науруз Зиянов, а также из д. Умеровой («Толбазы тож») Рахмангул Зиянов и Мрат Солтангулов с товарищами отдали вотчинные земли в оброк сроком на 25 лет дворцовым крестьянам д. Елгашево Бирской волости с уплатой по 2 руб. в год.⁶

В 1790 г. Хамза Уразлин, Суярембет Кулчумов, Науруз Зиянов, Алпаут Балтасов и гумеровцы продали свою землю по р. Танайдиль прапорщику А. И. Бардовскому⁷, а также главному мишарскому старшине Мендею Тупееву – вотчину по р. Толбазы⁸.

В 1796 г. премьер-майору С. П. Петрашевичу продали землю по р. Арсланды. Среди поверенных канлинцев из д. Карача-Елга были известные уже по предыдущим сделкам Науруз Зиянов, Хамза Уразлин, Алпаут Балтасов и Абдулменнан Биктянов, Салимзевгар Тимяшев, а также из д. Гумерово – Бурангул Купландин, Юнус Масыгутов, Ремгул Бурангулов, Фейзулла Шарыпов и Яхья Рахманкулов⁹.

Башкиры-вотчинники на основе двух договорных записей приняли к себе мишарей. Вот одна из них. 13 марта 1739 г. «Уфимского уезду Казанской дороги Кальнинской волости д. Толбазы (Гумерово) башкирцы Абдюкей Лапанов, Игибай Кансуяров со общаго совету с родственниками своими в роде своем не последние, будучи в Уфе дали сию запись от крепостных дел той же Казанской дороги деревни Аминовой (ныне Чишминского района) служилому мещеряку Сеиту Саферову в том, что припустили мы, Абдюкей и Игибай, ево, Сеита, з детьми в вотчину свою в повытъя умершего брата своего родного Бекчури Лапанова, которою вотчинною землею и санными покосы и всякими угоды и в лесах дельными деревья, коими владел брат мой Абдюкеев також и вновь ему, Сеиту, борти делать сколько ему угодно будет и всякого зверя побивать и в озерах рыбу ловить и владеть ему, Сеиту, и детям ево и внучатам тою вотчиною вечно по межам и урочищам, коими владел брат Бекчура со мною Абдюкеем вообще, а с той вотчины положенной ясак в казну ея императорского величества повытъя братья моего платить ему, Сеиту, и детям ево и внучатам бесспорно вообще с ним, Абдюкеем, з детьми ево, а ежели кто ему, Сеиту, и детям ево и внучатам в той вотчине станет чинить какое насилие и с той вотчины ссылатъ и нам, Абдюкею и Игибаю и детям нашим ево, Сеита, з детьми очищать и убытка никакова не учинять, також и нам, Абдюкею и Игибаю, с родственниками ему, Сеиту, детям ево и внучатам в той вотчине утеснения никакова не чинить ж и в не в чем не спорить, а ежели мы, Абдюкей и Игибай, и дети, и внучата или родственники сей записи в чем не устоим, то

ему, Сеиту, и детям его и внучатам взять на нас, Абдюкею и Игибаю, на детей наших и внучатах и родственниках за всякую неустойку по сей записи денег десять рублей, а запись и впредь в запись, к сей записи Абдюкей Лапанов тамгу свою приложил, Игибай Кансуяров тамгу свою приложил, толмачил Абдюкею и Игибаю Иван Волков – руку приложил...»¹⁰

Еще три семьи мишарей (Мухаметгарея Сейфутдинова, Мухаметзяна Мухтарова, Мухаметшарипа Ишкинина) были припущены канлинцами. «1754 10 августа Мухаметшарипу Ишкинину команды старшины Яныша деревни Иштиряковой (ныне Балтачевского района) Сибирской дороги служилому мещеряку по ево согласию отдали землю мы башкирцы Балтач Ягышев, Султанбек Рысмаметов в Балтачевской деревне в общее жительство в Карача-Илге заселиться строением, производить хлебопашество и всем пользоваться как-то: на дрова лес рубить, сено косить, хмель щипать, зверя всякого ловить, а нам, башкирцам, с него, Мухаметшарипа, оброку получать по 10 копеек, в чем дав сию запись и тамги свои приложим, а именно: башкирцы Усеин Сямейкин тамгу, Балтач Ягышев тамгу, Султанбек Рысмаметов тамгу, Рахманкул Зянчурин тамгу, Игибай Кансуяров тамгу, Масыгут Гаврилин тамгу, Биктин Кильмекеев тамгу, Бектимер Уразов, Мрат Султангулов, Девлет Темиров все старые и малые отдали сию запись с согласия, вместе с нами подводы давать... чередоватца. Кулчум Ягышев тамгу. У сей записи свидетелем были Зянчура Укаков, Назир Максюттов, Аблай, Бикметевской команды деревни Кизгановой Бакий Давлетмуллин свидетелем был V. Сие письмо писал мулла Сафарей»¹¹.

Два этих договорных письма послужили впоследствии юридическим основанием для поселения в Карача-Елге и других мишарей. В именах башкир легко усмотреть их родственные связи. Здесь перечисляются отцы тех башкир, которые в 90-х гг. XVIII в. заключали земельные сделки.

Таблица 183

Годы Кол-во (об. пола)	1795 ¹²	1816 ¹³	1834 ¹⁴	1859 ¹⁵	1870 ¹⁶	1920 ¹⁷
	Башкир	86	160	208	654	–
Мишарей	284	318	462	600		–

Как видно по таблице, сведения последних двух переписей неверно отражают национальный состав жителей деревни: в 1870 г. все жители ошибочно названы мишарями, в 1920 г. – только башкирами. В 1834 г. из всех жителей 68,9% составляли мишари, 31,1% – башкиры.

¹⁰ ЦГИА РБ. Ф. 172. Оп. 1. Д. 15. Л. 63–64.

¹¹ Там же. Л. 68.

¹² РГАДА. Ф. 1355. Д. 1871. Л. 48; ЦГИА РБ. Ф. 138. Оп. 2. Д. 31.

¹³ ЦГИА РБ. Ф. 2. Оп. 1. Д. 1755; Ф. 138. Оп. 2. Д. 161.

¹⁴ Там же. Ф. 138. Оп. 2. Д. 547, 548; Ф. 2. Оп. 1. Д. 4873.

¹⁵ Там же. Ф. 2. Оп. 1. Д. 15158. Л. 87.

¹⁶ Список населенных мест Российской империи. Т. 45. Уфимская губерния.

¹⁷ Список населенных пунктов Башреспублики. С. 62–63. И по другим селам см. эти же источники (12–17).

⁶ МИБ. Т. 4. Ч. 1. С. 277–278.

⁷ Там же. Т. 5. С. 283–284.

⁸ Там же. С. 276.

⁹ Там же. С. 355.

И в последующие годы башкиры составляли третью часть населения деревни. О долгожителях имеются следующие сведения по V ревизии 1795 г.: Валит Якупов, 65 лет, его брат Ишмухамет, 80 лет, Гилял Алеев, 89 лет.

К концу XVIII в. башкиры-канлинцы стали оседлыми землевладельцами. В «Экономических примечаниях к Генеральному межеванию земель» Бирского уезда Оренбургской губернии в 1795 г. о башкирском населении этой деревни сказано следующее: «Башкирцы выезжали на кочевку. Но ныне имеют проживание в домах. Во всем Бирском уезде башкирцы того обыкновения не исполняют, а всегда уже живут в домах»¹⁸.

В 1843 г. на 203 башкира было засеяно 105 четвертей озимого и 120 четвертей ярового хлеба (всего 1800 пудов), или 8,9 пуда на каждого жителя. 462 мишаря засеяли 289 четвертей озимого и 321 четверть ярового хлеба (всего 4880 пудов), или 10,6 пуда на одного жителя. Тогда же имелась водяная мельница¹⁹.

Все жители имели пашню 530 десятин. В то самое время 665 башкир и мишарей владели 572 лошаадьми, 603 коровами, 332 козами, 259 овцами. Деревня имела 140 бортей.

С самого начала XIX в. здесь зафиксирована мечеть.

В Отечественной войне 1812 г. активно участвовали почти все взрослые мужчины. Один из них зауряд-есаул Кагарман Уразлин в составе 10-го башкирского полка воевал против наполеоновцев. Имел награду серебряную медаль «В память Отечественной войны 1812 года»²⁰.

В этой деревне в 1936 г. родился видный ученый, доктор химических наук, профессор Башгосуниверситета Валитов Нажип Хатмулович, башкир по национальности. Окончил уфимскую школу № 9. Работал директором завода, занимал высшие должности в объединении «Башнефтехимзаводы». В 1978 г. в Москве защитил докторскую диссертацию, оцененную как самая лучшая из 10 тысяч, защищенных за годы 10-й пятилетки в СССР (Известия. 28 июня 1981 г.).

Нажип Валитов – один из немногих, кто знает свою родословную до 16-го колена: Байрам – Корбангужа – Байрамгужа – Ходжабирде – Шокербирде – Кодаш – Юлай – Муса – Якуп – Валит (добавим, что Валиту Якупову в 1795 г. было 65 лет) – Ахтям – Хамидулла – Гали – Габдулла – Хатмулла – Нажип.

К той же Тусаринской тюбе Канлинской волости относилась и д. **Гумерово**. Самое раннее ее название – Толбазы. В документах деревня именовалась Гумерово или Умерово («Толбазы тож»). Сын Гумера – Шарып Гумеров в 1790 г. участвовал в продаже канлинской вотчинной земли по р. Толбазы мишарскому главному старшине Мендею Тупееву²¹.

Деревня в документах впервые упоминается в 1704, затем в 1739, 1756 гг. Однако время ее возникновения нам неизвестно. В 1704 г. гумеровские башкиры припустили на свою землю бирских крестьян, основавших д. Елгашево²².

В 1756 г. башкиры д. Гумерово на основании договорной записи припустили для поселения тептярей Исаака Исламгулова, Абдулменьяфа Мухаметалиева, Кутлубулата Ахтямова²³. Мишари Габдулхаким Мавлюшев и Абдулкадыр Габдрахимов были приняты башкирами-вотчинниками деревни «по тому же договору обще с тептярями». Однако, по их словам, «на праве владения землю не имели». Все другие припущенники на право пользования землей впоследствии ссылались на договор 1756 г.

Проследим развитие деревни.

Таблица 184

Годы	1762	1795	1816	1834	1859	1870	1920
Кол-во (об. пола)							
Башкир	–	75	114	110	65	} 539	1108
Тептярей	14 ²⁴	–	206	238	} 487		–
Мишарей	–	26	32	46			–

Перепись 1920 г. искажает национальный состав жителей д. Гумерово, где по другим ревизиям и учетам численности населения подавляющее большинство составляли тептяри и мишари.

В 1843 г. на каждого из 110 башкир было засеяно по 8,5 пуда хлеба, на 46 мишарей – по 10,8 пуда. На всех жителей (394 человек) при 86 дворах приходилось 270 десятин пашни, а также лошадей – 210 голов, коров – 204, овец – 257, коз – 96 голов. Имели 43 борти. Еще в начале XIX в. взяты на учет мечеть и мельница.

Из дд. Карача-Елга и Гумерово часть башкир-вотчинников выселилась отдельным поселением, которое получило название **Лачинтау**. Для основания деревни они получили разрешение в 1852 г.

Остальные деревни Канлинской волости Тукбаевой (бывшей Якшиевой) тюбы располагались на территории Уфимского уезда, и они находились в первой половине XIX в. в составе 2-й юрты 8-го (с 1847 г. – 9-го) башкирского кантона. Среди них были дд. Ахметово, Тукмаклы, Угузев, Якупово.

Тукбаева тюба имела к 1803 г. 17223 десятины земли. В ней проживали в 1816 г. 78 душ башкир-вотчинников, в 1834 г. – 97 душ м.п.; мишари – 173 души в 1816 г., 249 душ м.п. в 1834 г.; тептяри в 1816 г. – 103 души, в 1834 г. – 125 душ м.п.; государственные крестьяне – 65 душ в 1816 г., 103 души в 1834 г.; удельные крестьяне – 531 душа в 1816 г. и 708 душ м.п. в 1834 г.²⁵

Д. **Ахметово** была коренным поселением канлинцев Якшиевой (затем Тукбаевой) тюбы. Тюба имела и основное поселение под тем же названием – Якшиевое, впоследствии переименованное в Ахметово. Здесь проживали основатель деревни и тюбы башкир Якшей и его сыновья, внуки, потомки.

¹⁸ РГАДА. Ф. 1355. Д. 1871. Л. 53.

¹⁹ ЦГИА РБ. Ф. 2. Оп. 1. Д. 4873. Л. 167, 186. Далее см. это дело.

²⁰ Любезные вы мои... С. 56.

²¹ МИБ. Т. 5. С. 276.

²² ЦГИА РБ. Ф. 172. Оп. 1. Д. 15. Л. 89.

²³ Там же. Л. 72, 73; Малоизученные источники по истории Башкирии. С. 131.

²⁴ РГАДА. Ф. 350. Оп. 2. Д. 3801. Л. 115. По другим селам см. это дело.

²⁵ ЦГИА РБ. Ф. 172. Оп. 1. Д. 58. Л. 18.

28471

1836-го году Сентября 5-го числа получено от канлинской волости (или от канлинов) выданных на общинные земли и угодьям Канлиновской волости, на землях Ахметова д. Ахметова зауряд-хорунжих Ахмера Назарова и Узеира Якъшиева, урядника Абдугани Казакаева, рядовых вотчинников-башкир Мряса Баширова, Габулдуллы Нигматуллина, Хисаметдина Ишикеева, на пожалованную землю: «за их верную службу по описанным грамотам межим и урочищам» и в 1826 г. по решению межевого департамента Правительствующего Сената «эта земля была оставлена за ними»²⁶.

Кроме того, еще в 1792 г. они смогли получить копию с пожалованной грамоты на землю башкира Мряса Тусариева «с товарищами», состоящую при р. Белая²⁸.

Мишари живут в Ахметово с 1723—1724 гг. Об этом свидетельствует факт, что они по записи от 9 января 1723 г. приобрели у канлинцев землю путем покупки²⁹.

Несколько мишарей башкиры припустили по договору от 6 июня 1755 г. Мишарь Ураз сроком на 50 лет был припущен владельцами земли по договору от 1 июня 1792 г.³⁰ Время припуска тептярей неизвестно. Но они в д. Якъшиevo зафиксированы III ревизией 1762 г., когда их насчитывалось 20 душ м.п. На этом основании можно сделать вывод о том, что тептяри были приняты в 1749—1761 гг. В итоге башкирская деревня становится национально смешанной.

Как же развивалась д. Ахметово?

Имена владельцев с указанием фиска	Кол-во душ	Пол	Возраст
Букалатъ Букалатовъ	5	20	85 $\frac{1}{2}$
Арауцалъ Арауцаловъ	2	15	89
Сейтхъ Сейтхаловъ	3	20	83 $\frac{1}{2}$
Абулгарипъ Абулгариповъ	3	20	83 $\frac{1}{2}$
Мурзагуловъ Мурзагуловъ	2	15	89
Арауцалъ Арауцаловъ	3	20	83 $\frac{1}{2}$
Абулгарипъ Абулгариповъ	2	15	89
Арауцалъ Арауцаловъ	3	20	83 $\frac{1}{2}$
Абулгарипъ Абулгариповъ	3	20	81 $\frac{1}{2}$
Абулгарипъ Абулгариповъ	2	15	89
Абулгарипъ Абулгариповъ	4	27	78
Абулгарипъ Абулгариповъ	3	20	83 $\frac{1}{2}$

Таблица 185

Кол-во (об. пола)	Годы				
	1795	1816	1834	1859	1920
Башкир	98	156	223	} 1388	} 1158
Мишарей	163	334	518		
Тептярей	40	46	59		

Абулгарипъ Абулгариповъ	3	20	83 $\frac{1}{2}$
Арауцалъ Арауцаловъ	3	20	83 $\frac{1}{2}$
Абулгарипъ Абулгариповъ	3	20	83 $\frac{1}{2}$
Арауцалъ Арауцаловъ	3	20	83 $\frac{1}{2}$
Абулгарипъ Абулгариповъ	3	20	83 $\frac{1}{2}$
Абулгарипъ Абулгариповъ	3	20	83 $\frac{1}{2}$
Абулгарипъ Абулгариповъ	3	20	83 $\frac{1}{2}$
Абулгарипъ Абулгариповъ	3	20	83 $\frac{1}{2}$
Абулгарипъ Абулгариповъ	3	20	83 $\frac{1}{2}$
Абулгарипъ Абулгариповъ	3	20	83 $\frac{1}{2}$
Абулгарипъ Абулгариповъ	4	27	78
Абулгарипъ Абулгариповъ	4	27	78
Абулгарипъ Абулгариповъ	4	27	78
Абулгарипъ Абулгариповъ	3	20	83 $\frac{1}{2}$
Абулгарипъ Абулгариповъ	3	20	83 $\frac{1}{2}$
Абулгарипъ Абулгариповъ	3	20	83 $\frac{1}{2}$
Абулгарипъ Абулгариповъ	3	20	83 $\frac{1}{2}$
Абулгарипъ Абулгариповъ	3	20	83 $\frac{1}{2}$

Советская перепись 1920 г. не совсем верно показала этнический состав жителей. В 1816 и 1834 гг. башкиры составляли 29 и 25% всех жителей. Такое соотношение должно было быть и в 1920 г. Но, с другой стороны, следует учитывать и то, что в д. **Новоахметово**, расположенной в одной версте от коренного поселения, в 405 дворах проживало 2020 мишарей. Д. Новоахметово образовалась в 60-х гг. XIX в. В 1906 г. она насчитывала 1727 человек. В ней были 2 мечети, 7 лавок.

В первой половине XIX в. мишари подчинялись своим юртовому старшине (юрта № 1) и кантонному начальнику (3-й мишарский кантон), тептяри находились в составе 4-й тептярской команды Уфимского уезда.

На 36 дворов 223 башкира засеяли в 1843 г. 464 пуда озимого, 2816 пудов ярового хлеба и посадили 24 пуда картофеля. Выходит, что на одного жителя сеяли по 14,7 пуда хлеба. Посев хлеба у мишарей равнялся 8,6 пуда на одного человека (всего 4448 пудов).

²⁶ Там же. Ф. 1. Оп. 1. Д. 1699.

²⁷ Там же. Д. 1700. Л. 7.

²⁸ Там же. Ф. 100. Оп. 2. Д. 415. Л. 4.

²⁹ ЮАС. Вып. 2. С. 316.

³⁰ ЦГИА РБ. Ф. 172. Оп. 1. Д. 58. Л. 10.

Расписка башкир дд. Карача-Елга и Гумерово о получении оброчных денег за отданные в аренду места рыбных ловель по р. Белая

О поголовье скота в их хозяйствах сведений нет. 59 тептярям при 10 дворах принадлежало 26 лошадей и 102 коровы.

Была мечеть. С 1841 г. при ней действовала мектебе, где в 1864 г. занималось 20 учеников³¹.

В 1802 г. башкиры-вотчинники Ахметово сроком на 50 лет припустили удмуртов в д. Ямшиково³².

Д. **Тукмаклы** известна под несколькими названиями. В 1795 г. она названа «Токмаклина кошма (Клино)», затем — «Кошмаклиной (Токмаклы тож)», наконец, Токмаклы (Хаймурза), хотя имелась одноименная д. Хаймурзино, расположенная в шести верстах от первой.

И еще одна загадка. В 1816 г. в д. «Кошмаклиной (Токмаклы тож)», где проживали в 14 дворах башкиры, в 25 дворах — тептяри, в 68 домах — мишари, были зафиксированы и ясачные татары при 15 дворах, припущенные в 1811 г. как государственные крестьяне, но имеющие здесь свои особые поселения под следующими названиями: Токмаклы (18 душ м.п.), Жанмурзино, или Хаймурзино (8 душ), Бикмурзино (7 душ), Хансуяр (7 душ), Абушахманово (5 душ), Карачельское устье (9 душ), Ханютово (7 душ). Выходит, что в этой деревне ясачные татары имели особые улицы или хутора³³.

Названия этих поселений сильно искажены. Служилый татарин Хаймурза Ахметов в 1811 г. осел здесь на покупной у башкир земле. Он из Пензенской губернии. Ясачный татарин Бикмурза Бахтеевич Юсупов — выходец из д. Кандралеевка Пензенской губернии. Из того же поселения были Хансуяр Богданович Сухов, а также его дальний родственник — Абушахман Мустафин сын Сухов. Из Белебеевского уезда прибыл Ханют Мусеев (сыновья Башар, Яхья).

Башкиры этой деревни Акымбет Гляков, Муняк Макаров, Аблай Назаров, Казакай Чюрашев, Темир Екшаев и другие по договорной записи от 24 июня 1730 г. припустили* служилого татарина Казанской дороги Адика Тебаева в свою вотчину на правах общего владения «для поселения на вотчинную землю юртом и во всякие угоды и 3 детьми ево и со внучаты». Тебаеву «всем употребятца, чем и мы употребляемся и с чего вотчины нашей с кого мы оброк возьмем, и то оброк давать нам ему, Адику, повытъя з детьми ево, которые будут при нем жить. За такой наш ево ... припуск платить с нами ясак вопче повытъя главного Акымбета, и подводы вместо ево, Акымбета, куды надлежит по очереди ему, Адику з детьми и внучаты, гонять»³⁴.

В этой деревне, по-видимому, жили и чуваши. Об этом свидетельствует бессрочная житейская запись от 4 июля 1737 г., данная наряду с другими четырьмя мальчиками и девочками из других волостей чувашской девушкой Кулчюмой Янбетовой писарю Уфимской ландмилиции М. П. Жукову о том, что они взяли у него «на расплату долгов своих и для нынешнего за башкирским бунтом гладу и на необходимые свои нужды денег 25 руб. А за те взятые нами деньги жить нам в работе у него вечно.

³¹ Там же. Ф. 295. Оп. 3. Д. 6724. Л. 23. По другим селам см. это дело.

³² Там же. Ф. 1. Оп. 1. Д. 1700. Л. 7.

³³ Там же. Д. 1755. Л. 185; Ф. 138. Оп. 2. Д. 121.

* В ЮАС (вып. 2, с. 317) ошибочно говорится о купле земли мишарями.

³⁴ МИБ. Т. 3. С. 276.

И живучи нам у него быть во всяком послушании и не покрасть и по другим селам не збежать и всякою ево домовая и отъезная работа работать без отговорки. А пить и есть и одежда и обувь носить все ево, Жукова. За вину нашу и за послушание вольно ему, Жукову, смирить домо-вым смирением»³⁵.

По указу Уфимской провинциальной канцелярии от 13 февраля 1771 г. здесь обосновались мишари, а по договору башкир 1811 г. — и государственные крестьяне³⁶. Мишари ссылались при пользовании землей и на упомянутую запись от 24 июня 1730 г. о припуске служилого татарина.

Развитие д. Тукмаклы выглядит следующим образом.

Таблица 186

Годы	1762*	1795	1816	1834	1859	1920
Кол-во (об. пола)						
Башкир	—	85	120	138	1483**	1992
Мишарей	—	437	486	563		—
Тептярей	—	137	232	218		—
Ясачных татар	37 душ м.п.	—	122	146		—

За 1834 г. среди башкир показано 6 мужчин-припущенников, т.е. лишенных вотчинных прав на землю.

В материалах VI ревизии 1811 г. написано следующее: «Токмаклы — вновь заведенная деревня с 1810 года из музр ясачными татарами на покупной у башкирцев земле». Они вышли из д. Новый Кадыш Краснослободского уезда Пензенской губернии. Их было 10 человек из двух дворов***. Это была д. **Новые Тукмаклы**.

Первые жители ее — Асей Юсупов сын Бахтияров, его сын Ахмет Асеев.

В 1896 г. здесь было 575 жителей. Национальность их не была указана.

В 1920 г. в д. Новые Тукмаклы было показано 549 башкир при 100 дворах, в д. Хаймурзино — 160 башкир. В целом, итоги переписи 1920 г. не отражают истинную картину, поскольку в 1816 и 1834 гг. башкиры составляли лишь по 12,7% всех жителей. Такой же примерно процент должен был бы быть и в 1920 г.

В 1843 г. на 138 башкир было засеяно 288 пудов озимого и 1448 пудов ярового хлеба, т.е. по 12,6 пуда на каждого. Они сажали по 16 пудов картофеля. 563 мишаря сеяли 2000 пудов озимого и 1896 пудов ярового хлеба, или по 6,9 пуда на каждого.

При мечети с 1866 г. имелась мектебе с 15 учениками. В конце века были 2 мечети, 2 бакалейные, 4 мануфактурные лавки. Проводился базар.

Д. **Угузев** находится на территории Канлинской (одна часть деревни) и Каршинской (вторая часть) волостей. В документе о мишарях этой деревни говорится следующее. Они «имеют землю, купленную у башкирцев Кар-

³⁵ Там же. С. 365.

³⁶ ЦГИА РБ. Ф. 172. Оп. 1. Д. 51.

* РГАДА. Ф. 350. Оп. 2. Д. 3801. Л. 45.

** В это число входят и жители д. Письмян-Мусино.

*** ЦГИА РБ. Ф. 138. Оп. 2. Д. 121.

шинской и Кальнинской (Канлинской) волостей по договорам 1761 года июня 18 дня и по записи 1771 года апреля 17 дня в общем владении с башкирцами»³⁷. Однако они были припущены башкирами обеих волостей. Об этом в своем прошении от 14 марта 1828 г. мишари Адельша Субханкулов, Абдували Селимявгаров, Сайфетдин Сагитов писали нижеследующее: «Состоящая при деревне земля с санными покосами, лесами и рыбными ловлями принадлежит нам по данному от вотчинников башкирцев Каршинской волости 1761 года 18 июня по договору, на которой с того самого времени заселение возымели и пользовались всеми выгодами как предки наши и наши семьи без всякого от смежных владельцев, равно и вотчинников своих спора по тем самым межам и урочищам как значутся в договоре и во время Генерального межевания землемером Бичюкиным обмежеваны за нами, но в последующее время к неожиданному нашему прискорбию вотчинники наши башкирцы деревень Акбашевой и Шариповой (Каршинской волости) нашу землю стали отдавать в посторонние руки и соседственной с нами деревни Казармы тептяри и мешеряки совершенно усиленным образом начали чинить нам величайшее притеснение и захватили из нашей дачи довольно количество самой удобной к пашне земли и других угодий в свое владение, а нас от онаго устраниют»³⁸.

Проследим развитие д. Угузево. В 1795 г. на территории Каршинской волости в одной части деревни проживали 4 башкира, 2 тептяря, 197 мишарей, в другой ее части, находящейся на канлинской земле, совместную жизнь вели 11 башкир и 78 мишарей. В 1834 г. насчитывалось башкир — 45 человек, мишарей — 408 человек. При этом 13 башкир были названы припущенниками башкир-вотчинников двух волостей. В 1859 г. всех жителей было 723 человека при 125 дворах, причем все показаны припущенниками. В 1906 г. взято на учет 1068 человек. По переписи 1920 г. в Угузево (1-м и 2-м) при 363 дворах проживало 1813 человек. Все они ошибочно показаны мишарями.

В 1843 г. 463 жителям из башкир и мишарей при 77 дворах принадлежало 2 мечети, 2 кузницы, 100 ульев, 320 лошадей, 325 коров, 420 овец, 208 коз.

408 мишарей сеяли в тот же год 3880 пудов хлеба, т.е. по 9,5 пуда на каждого, 45 башкир — 532 пуда, или 11,8 пуда на каждого. Была мельница.

В 1906 г. взято на учет по 2 хлебозапасных магазина и бакалейные лавки.

Д. Якупово в письменных источниках упоминается в 1734 и 1737 гг. (При этом почему-то путают название волости, вместо Канлинской пишут Каршинская). Время основания ее неизвестно. В 1780—1796 гг. старшиной Канлинской волости был башкир-вотчинник Ишали Якупов, который проявлял активность в поземельных сделках. По-видимому, он и является сыном первопоселенца.

Перед самым 1734 г.³⁹ башкиры припустили к себе мишарей, хотя в одном официальном документе указывается другая дата (1738 г.)⁴⁰.

О развитии д. Якупово приводим следующие сведения:

Таблица 187

Кол-во (об. пола)	Годы			
	1816	1834	1896	1920
Башкир	27*	33	} 350	245
Мишарей	184	138		—

Последняя перепись неверно отражает общую картину численности этносов. В 1816 и 1834 гг. башкиры составляли 15—18% всех жителей. Примерно такое же соотношение должно быть и в 1920 г.

Башкиры д. Якупово в 1789, 1791 гг. припустили русских удельных крестьян, которые основали д. Матвеево («Кузнецово тож») и Васильево.

В 1843 г. 138 мишарей сеяли 696 пудов хлеба, или 5 пудов на каждого, в то время как на каждого из 34 башкир было засеяно по 11,8 пуда хлеба (всего 400 пудов на всех), посажено на всех всего лишь 8 пудов картофеля.

* * *

Каршинская волость имела несколько башкирских поселений.

В историко-этнографической науке крайне слабо разработана история каршинского племени. Оно, как и все северо-западные племена башкир, испытало сильное кипчакское воздействие. Среди каршинцев преобладают тамги по типу кипчакские. Кроме того, им знакома и тамга «ворота». Это влияние дуванейцев и минцев (между тем, и у карагай-кипчаков главная тамга «ворота»). Древним районом расселения каршинцев считается левобережье р. Белая. В этнониме *каршин* основу представляют в форме *карши*. В уйгурском языке слово *карши* означало «крепость», «укрепленный город». Оно было рано заимствовано тюрками⁴¹.

Каршинская волость имела жалованные земли по грамотам от 7205 (1697) и от 30 мая 1700 гг., а также по двум выпискам из Уфимской провинциальной канцелярии от 23 марта 1716 и 1718 гг.⁴² Вотчинники волости платили царской казне 78 куниц и 20 батманов меда в год⁴³.

Развитие общества привело к разделу единой территории волости на отдельные тюбы. В конце XVII в. были две тюбы, в 1711 г. — три, причем, названия некоторых из них время от времени менялись. В конце XVII в. были известны Кадраева и Иликеева тюбы, в начале XVIII в. последнее название исчезает и всплывают новые — Сатлыганова и Каргина тюбы. В 1735 г. были Акбашева, Кадраева, Каргина тюбы. Акбашева тюба — это и есть Сатлыганова тюба.

Приводим текст раздельного письма начала 70-х гг. XVII в. «Се язъ Иликей Амбетов с братьями, племянниками Уфимского уезда Казанской дороги Каршинской волости башкирцы дали есьми на Уфе запись той же волости башкирцам Кадрару Сасыккулову (в другом месте — Касыккулов) с товарищи, с братьями и с племянники да Кудьяну Емангулову да Сеуту Тагумбатову с това-

³⁷ ЮАС. Вып. 2. С. 322.

³⁸ ЦГИА РБ. Ф. 1. Оп. 1. Д. 789. Л. 1—2.

³⁹ Там же. Ф. 2. Оп. 1. Д. 751. Л. 7.

⁴⁰ ЮАС. Вып. 2. С. 317.

* Из них 5 башкир было из припущенчиков.

⁴¹ Кузеев Р. Г. Происхождение башкирского народа. С. 363—365.

⁴² ЦГИА РБ. Ф. 1. Оп. 1. Д. 561. Л. 63.

⁴³ РГАДА. Ф. 1324. Оп. 1. Д. 228. Л. 231.

рыщи в том, что в нынешнем во 7182 (т.е. 1674) году разделили мы, Иликей с ними Кадраем с товарищи вотчину свою: рыбные ловли, озеро Азякуля да озеро Кулеша с истоки и около тех озер мелкие озера владеть мне, Иликею и Шалтырю с братьями и племянники ловить рыбы жерлицами и сетки, а им, Кадраю, той ловли с товарищи дела нет, и всякую птицу с ним, Кадраю с тов., в тех озерах не ловить же, а в истоках и в мелких озерах, в которых можно тянуть неводами пятьдесят сажень или сто сажень неводу ... неводами вместе всем вообще, и истоки городить, а по Кармасану еще что есть озера и истоки тем всем владеть и озером ... да им, Кадраю да Хубяту, Шарту, Ибиту с тов., братьями и племянниками, а неводами тянуть с ними Иликеем вместе, а птицу в том озере ловить им же, Кадраю с товарищи, а мне, Иликею с тов., ... не ловить, а в аремах около Кармасану и около озера, что есть аремы, то все ево, Сарна с товарищи, а нам, Иликею, в тех аремах никакова зверя куниц и горностаев и бобров и выдрей не ловить на озере ... да в тех же урочищах озера Бонурды, а на сторону того озера вотчина бортной ухжей и звериные ловли мои, Иликеева с тов., а по другую сторону того озера вотчина бортной ухжей и звериные ловли Бакинея Акбулатова, а в том озере Букунды рыбу ловить жерлицами, сетками и Кадраю с тов. кутки и неводом ловить нам, Иликею и Кадраю, вместе всем вообще, а до звериные ловли им, Кадраю, и до бортей в моей, Иликеевой, вотчине дела нет, а буде я, Иликей, им с тов. в той вотчине их Кадраю с тов. учнуть избижат и зверя и утки и рыбу ловить им, Кадраю с тов., взять на нас, Иликее с тов., сто рублей, а подле озера Кулеша и с той стороны Белой реки луга и поляны и мелкие озера и на тех полянах и на лугах птицу и утки и горностаев и всякого зверя ловить им же, Кадраю с тов., ему против того урочища на другой стороне Белой реки вотчина моя Иликеева, им, Кадраю с тов., до той вотчины дела нет, сию запись и дали ... а запись писал Сенко Руконов лето 7182 году генваря в 25 день»⁴⁴.

Одним словом, они договорились о том, что «Кадрай с тов., с ним, Иликеем, вотчину свою, состоящую при реках Белой и Кармасана, с тем, чтоб на городской стороне Белой реки владеть ему Иликею, а на Нагайской стороне иметь владение Кадраю с товарищи».

В записи 1711 г. «Каршинской волости башкирцы Азимбет Сартов с товарищи дали на Уфе запись тою же волости башкирцам Темиру Ахметову, Соглетю Емонову в том, что ему, Азимбету с тов., владеть до Сатлыбаевой мельницы по Кармасану речке, рыбу ловить, мельницы строить и зверя и птицу ловить и по той речке, где в тех урочищах ... дворами селиться и посторонних людей ково похочет из оброку припускать, а оным Темиру и Суплюту по той же Кармасану реке ниже оные Сатлыбаевой мельницы дворами селиться, рыбу ловить же сколько похотят, мельницы прудить и пашню пахать, сена косить, в лесу бревна и дрова рубить, а посторонних людей им, Темиру с тов., никого не припускать, во владенной выписи 1718 г. от обер-коменданта Бахметова Каршинской волости башкирцу Дюскею Азимбетову написано по указу великого государя, но по Уложению по общим свидетелей спискам владеть оною вотчиною исцом и ответчиком по речке Кармасану и мельницы строить

и рыбу и зверя и птицу ловить в урочищах по записи 1711 года, которая за их и быть»⁴⁵.

Относительно названий тюрб можно найти следующее разъяснение, данное самими башкирами. «Их предок Азимбет Сартов оставил свою владеную землю выше Сатлыбаевской мельницы и после того потомки его, в том числе и челобитчики, стали именоваться и именуются доньне Каргинской и Кадраевой тюрбами, а их предки Темир Ахметов и Сюнмет Емонов взяли в свое владение землю той Сатлыбаевской мельницы ниже, что самое и по владенной выписи 30 сентября 1718 г. утверждено, раздел, учиненный в 1711 г. в его силе, и с того времени потомки оных предков именуется Сатлыгановской тюрбы башкирцами»⁴⁶. По всему видно, что Иликеевская и Сатлыганова тюрбы одна и та же тюрба. Последняя известна и как Акбашева тюрба.

Известен по источникам за 1729 г. и сын Кадрая – Ногай Кадраев, которому другой общинник Туктар Нуркеев «с товарищи» уступил вотчину по р. Кармасан»⁴⁷. Известны и Акбаш Иликеев, Аракай Акбашев, Чюрекай Азимбетов.

По Генеральному межеванию 1801 г. известно и общее количество земель Сатлыгановой тюрбы – 33 324 десятины. Затем в 1818 г. продали удельным крестьянам д. Первушино 2322 десятины из них. На ее вотчинной земле располагалось 13 деревень (Шарипово, Верхнее, Среднее, Нижнее Акбашево, Юлушево, Мамяково, Асаново, Бишказак, Гумерово (частично), Угузево, Кувыково, Нурлино, Султанаево). Из них Юлушево и Среднее Акбашево были основаны после 1801 г.⁴⁸

В тюрбе вотчинников-башкир насчитывалось по VII ревизии 1816 г. 402 души, по VIII ревизии 1834 г. – 456 душ м.п. Им по закону о земле 1832 г. полагалось по 40 десятин на каждого, по ревизии 1816 г. всего 16080 десятин. Тогда припущенников было 824 души м.п. (башкир-припущенников – 60 душ, мишарей – 378, тептярей – 207, удельных крестьян – 179 душ м.п.), которым отвели 12627 десятин земли, т.е. по 15 десятин на душу»⁴⁹.

Считаю небезынтесным документ о размежевании земель между Каршинской и Дуванейской волостями. «В 7207 году (или 1699) по указу государя Петра Алексеевича и по памяти стольника и воеводы И. Н. Пушкина уфимцом Никитой Бреховым по полюбовному челобитью башкирские вотчины Дуванейской и Каршинской волостей меж ими размежеваны и меж той их вотчины и урочищи идучи из Дуваней Монастырских чрез деревню Зуеву по речке Мочняс до вершины тое речки, а с вершины подле лесу до вершины Кош речки, что впала в Бирь реку по дороге, что ездят в Сунеево до вершины речки Курузуль с вершины на Янашевку речку и по той речки по правую сторону тех урочищ Каршинская вотчина, а по левую – Дуванейской с той же речки Янашевки на нижней мосты по дороге ключа, а с того ключа до вершины речки и по оной речки на низ до граней Романа Трусова, в размежевании вотчин двух волостей –

⁴⁵ РГАДА. Ф. 1324. Оп. 1. Д. 288. Л. 234.

⁴⁶ Там же.

⁴⁷ МИБ. Т. 3. С. 269.

⁴⁸ ЦГИА РБ. Ф. 172. Оп. 1. Д. 43. Л. 31, 32.

⁴⁹ Там же. Л. 36.

⁴⁴ Там же. Д. 288. Л. 204–205.

и его брат по левую сторону вотчина Дуванейская до Бирь реки, а по правую — Каршинская...»⁵⁰

В обмежевании их земель участвовал уфимец Роман Трусов, а в размежевании вотчин двух волостей — и его брат Иван Трусов, который «те их вотчины по полюбовному разводу и размежевал при посторонних людях»⁵¹.

От каршинцев доверенным лицом выступил сын уже известного нам Иликея — Сайбаш, а от дуванейцев — Якшейка Яшкильдин.

А теперь перейдем к характеристике башкирских сел Сатлыгановой тюбы Каршинской волости.

Д. Шарипово — коренное поселение каршинцев, поэтому оно называлось Карши, Каршин.

Впервые д. Каршин упоминается за 1688 г. в челобитной удмурта с жалобой на башкир Нуркея Сартова с товарищами (выше упоминался Азимбет Сартов) о нарушении ими договорной записи на отданную челобитчику на срок землю⁵².

Выходит, что уже тогда удмурты были припущены в эту деревню.

Затем она называлась по имени Мряка — муллы Султукова — Мряково. Он известен по опубликованным источникам с 1711 г. А через 4 года по договорной записи от 10 марта 1715 г. башкиры Каршинской волости Умир Кошуков, Нагайбак Текеляков, Колчура Бердыкеев и другие припустили своих одноволошан Мряка Султукова, Акбаша Иликеева, Рахмангула Тохтарова, кроме их братьев и родственников, в спорную вотчину с башкиром той же волости Азимбетом Сартовым «поселитца им дворами по Кармасану и по другим речкам, где похотят, пашня пахать и сено косить и всякими угоды владеть обща с ними, Умиром и Нагайбаком, кроме бортных ухажьев, в лесу всякого звери и птицу и в озерах и в речках рыбу ловить и где похотят, мельницы строить на речках»⁵³.

Поступной записью от 8 декабря 1735 г. башкиры Каршинской волости из д. Касаево Бердыгул, Тлев, Каныкай, Салкай, Юмакай, Ишей Касаевы уступили башкиру той же волости Шарипу Мрякову — сыну Мряка Султукова «в вечное владение деревни своей, в которой мы жительство имели, с хоромным строением, что ныне налицо имеется, и с пашенною своею землею». Бывшим владельцам «ис той деревни и ис Каршинской волости выехать и жить в другой волости»⁵⁴.

Шарип Мряков постепенно расширял свои земли. По договору от 29 февраля 1736 г. он с другим башкиром Ибраком Умировым был припущен одноволошанами Чюрюкеем Азимбетевым, Якупом Аслаевым и другими на свою вотчинную землю по р. Кармасан «на свои повытья впрок безповоротно» с правом строительства мельницы между имеющимися Бикметовой и Смаковой мельницами и создания ими нового поселения⁵⁵.

Шарип Мряков по этим записям получал право основать новые деревни. Однако при этом в них не забывали указать его место жительство — д. Мряково. Выходит, что

были созданы другие поселения с иными названиями, которые нам неизвестны.

Отец (Мряк), его сыновья (Шарип, Аит), внуки, правнуки были верными царскому правительству административными чиновниками. В ходе подавления башкирского восстания 1704–1711 гг. Мряк Султуков был на стороне карателей⁵⁶. Его сын Мухаметшарип Мряков в 1736–1744 г. был старшиной Каршинской волости, с 1739 г. одновременно и главным старшиной Казанской дороги. В подавлении восстания башкир 1736–1739 гг. Мряков принимал непосредственное участие. Через д. Мряково прошел во главе полков генерал-каратель Л. Я. Саймонов. До этого в 1738 г. он остановился «при деревне лагерем». Полки содержали жители близлежащих сел. Шарип Мряков 32 дня находился с генералом в походе против башкир-повстанцев⁵⁷. По словам Оренбургского губернатора И. И. Неплюева, «через главного старшины Казанской дороги Шарипа Мрякова руки сот с пять побито»⁵⁸.

Мряков занимался ростовщицеством, притеснял должников, которые отрабатывали долг у него дома. Один из них писал, что «пропитание себе никакого не имею, а жена моя кормится нищенским образом». О злоупотреблениях его при взыскании с должников заемных денег пишет другой потерпевший. Житель д. Григорьево в 1735 г. «занял у Мрякова деньгами и товаром на 12 руб. с сроком до Рождества Христова». За это время Мряков отобрал у него «из-за мучения и побои плетьюми и держания под караулом в колодках многое время 3 четверухи* овса ценою 3 руб., кобылу серую в 6 руб., мерина серого в 5 руб. с саньми и с хомутом, кобылу гнедую с саньми, с хомутом и с уздою ременною в 5 руб., мерина вороного в 10 руб., да денег 6 руб., и того и з деньгами на 30 на 5 руб. Да за оной же долг косил я ему и с под устрастия 100 копен сена до вотчим мой работал у Шарыпа за меня всякую работу один год безденежно. А данные от меня заимное татарское письмо и поныне не отдает, знатно оной Шарып еще хошет взыскать».

Жаловались на него и одновотчинники. Старшина Ракай Акбашев, сотник Якуп Аслаев, Мамяк Катиков и другие жаловались в 1741 г. о том, что в течение 3-х лет Мряков удерживает «оброчные и помольные деньги», собранные с припущенников и не делит их между одновотчинниками. Он отобрал верблюда даже у старшины Ракай Акбашева, с общинников собирал незаконные деньги, отнимал у башкир меха бобров и лисиц. Недовольных он «брал и содержал у себя под караулом и всячески страшал»⁵⁹.

Шарип Мряков стал ненавистен народу. Защищая свою жизнь, Мряков в 1742 г. добился от Саймонова назначения двух драгунов для охраны его дома и защиты его семьи. Но это его не спасло, он наказал себя сам. По словам И. И. Неплюева, Шарип Мряков «спился до крайности, следственно к команде неспособен». Поэтому 31 марта 1744 г. Правительствующий Сенат своим указом отстранил его от старшинства. Тем не менее 73 башкир-

⁵⁰ РГАДА. Ф. 1324. Оп. 1. Д. 941. Л. 6–7.

⁵¹ Там же. Д. 590. Л. 13.

⁵² МИБ. Ч. 1. С. 519.

⁵³ Там же. Т. 3. С. 123–124.

⁵⁴ Там же. С. 343.

⁵⁵ Там же. Т. 3. С. 345.

⁵⁶ Там же. Ч. 1. С. 222.

⁵⁷ Там же. Т. 3. С. 518.

⁵⁸ Там же. С. 516.

* Четверть равна 8 пудам.

⁵⁹ МИБ. Т. 3. С. 503, 504–505, 506–507.

ских старшины сделали неудачную попытку как-то защитить своего собрата, подав прошение высшим властям, чтобы Мрякова «по прежнему действительным старшиною учинить»⁶⁰.

Дочь Шарипа Мрякова была замужем за толмачом и переводчиком Уфимской провинциальной канцелярии Кильмухаметом Ураковым по происхождению чувашем, принявшим ислам⁶¹.

А теперь слово о сыновьях и внуках Мрякова. Валиша Шарипов служил походным старшиной. Во время Крестьянской войны 1773–1775 гг. участвовал в карательных операциях против пугачевцев. Тогда его можно было увидеть то около Бугульмы, то при д. Ерал на северо-востоке Башкирии⁶². Подпоручик Валиша в 1795 г. имел 4 души помещичьих крестьян⁶³.

Его сын Ахтям Валишин, 1763 г., служил кантонным начальником 8-го кантона, с 1810 г. имел чин 12-го класса. В 1816 г. у него было 3 жены: Кайдафа, 50 лет, Гулбаш, 47 лет, Хубиба, 25 лет. Его сыновья: 35-летний Мирсаяф служил дистаночным начальником и походным сташиной, имел чин 14-го класса (его сыновья Якуп, Юсуп, Юнус, Мухаметгарей, сын Султангарей), 25-летний Мухаметша (его сын Ахметша)⁶⁴. Место умершего 68-летнего отца в 1826 г. занял Мухаметгарей.

Юсупа Шарипова как агитатора против Е. И. Пугачева использовал губернатор И. А. Рейнсдорп. Верный старшина Юсуп, «увещеватель», пойман повстанцами и 4 октября 1773 г. повешен вместе с 12 своими сторонниками⁶⁵.

Ахмер Шарипов, как верный старшина Каршинской волости, управлял 74 дворами, выступил на стороне карателей против Пугачева. В 1773 – в начале 1774 г. «в непоколебимой верности находились в Уфе Ахмер, его отец Шарип и Кулуй Болтачев». Гадельше Шарипову в 1816 г. исполнилось 77 лет.

Жители Шарипово «башкирский сотник» Ибрагим Зайнашев и «рядовой башкирец» Бурангул Абсалямов, находясь на почтовой (ямской) гоньбе, являясь ямщиками, в 1818 г. совершили кражу перевозимых ими же денег в сумме 17 175 руб. Оренбургская палата уголовного суда определила «возместить ущерб» путем распродажи имений этих двух обвиняемых и вырученные деньги «отослать в почтовую контору» с условием, «если денег не будет доставать, то взыскать таким же образом с прикосновенного по оному делу отличившегося в сокрытии преступников бывшего кантонного начальника Ахтяма Шарипова весь недостающий капитал». Найденные и вырученные от продажи имений обвиняемых 5 041 руб. отослали в почтовую контору. Недоставало еще больше 12 тыс. руб. Поэтому описали имение Ахтяма Шарипова и оценили его в 7 655 руб. Большой интерес представляет опись его имения, всего движимого и недвижимого имущества, поэтому обратим внимание на его состав.

Он имел во дворе «дом из пяти капитальных комнат», оцененный в 1 тыс. руб.; перед ним две клетки и возле них «в ряд изба с сениями из липы, покрытые полубинами и лубьями» (в 200 руб.); две осинового избу, рядом «алачуга» (летник) и «баня пятистенная». Двор имел ограду из липовых и сосновых досок и бревен, а также ворота из сосновых досок.

Из транспортных средств передвижения у него были 3 повозки: 1 «кожаная летняя со откидным верхом и с кованными колесами» (200 руб.), другая – «на рессорах кожаная старая» (50 руб.), третья – зимняя, «обитая с откидным верхом» (400 руб.). Сани «городовые, окованные, крашенные» (150 руб.). Были и летние дрожки (т.е. легкий экипаж) на рессорах (100 руб.), а также простая «выездная развалинка» (15 руб.).

Были описаны и предметы домашнего быта, посуда, мебель. Среди них – 2 ковра на 100 руб., 3 стола (25 руб.), 8 кресел с кожными подушками, 4 стула с таковыми же подушками (45 руб.), 5 сундуков, больших и окованных белым и черным железом (100 руб.), 2 самовара красной и зеленой меди (110 руб.), дюжина чайных фарфоровых чашек (30 руб.), 3 китайские чашки (10 руб.), 2 чайника и молочника из фарфора (20 руб.). Вне внимания не остались и 4 таза, 2 кумгана (все медные, стоимостью 120 руб.), 2 настенных зеркала из красного дерева (50 руб.), а также большой комплект постельной принадлежности (на 1000 руб.). Взятые на учет его мельница «о дву поставках» на р. Кармасан (2000 руб.), а также 5 кобыл (500 руб.), 5 мерин (500 руб.), 5 коров (250 руб.)⁶⁶.

Имение Ахтяма не было продано из-за его смерти, но зато описали имущество 11 других чиновников и рядовых башкир этого селения. Ниже даем перечень их имущества по порядку: 1) походный старшина и дистаночный начальник Кайсар Алакаев, 2) юртовой сотник Ильяс Чертанов, 3) юртовой есаул Канзафар Чертанов, 4) рядовой башкир Ярмухамет Юсупов, 5) десятник Аманай Зянзянов, 6) рядовой Ульмаскул Сагитов, 7) Амин Иштекеев, 8) Рахматулла Салимгулов, 9) Фариз Ахияров, 10) Бахтияр Арсланов, 11) пятидесятник Мухамет Сагитов⁶⁷. Чиновники – башкиры-вотчинники.

Таблица 188

Наименование	1	2	3	4	5	6	7	8	9	10	11
ИЗБА	1	1	1	2	1	1	1	1	1	1	1
с сениями					1	1			1	1	1
с 1 окном						1					
с 2 окнами				1					1		
с 4 окнами				1							
ПЕЧИ											
голландка	1	1									
русская			1	2	1	1			1		
сьюал								1		1	1
кровать	1										
стол	1	1	1	1							
стулья	2										

⁶⁰ РГАДА. Ф. 16. Д. 88. Л. 108.

⁶¹ МИБ. Т. 3. С. 547.

⁶² Крестьянская война 1773–1775 гг. на территории Башкирии. С. 118, 141.

⁶³ ЦГИА РБ. Ф. 138. Оп. 2. Д. 68.

⁶⁴ Там же. Д. 374-а, 371.

⁶⁵ Там же. Ф. 6. Оп. 1. Д. 404–1. Л. 12; НА УНЦ РАН. Ф. 3. Оп. 65. Д. 5. Л. 18; Оренбургские губернские ведомости. 1852. № 37.

⁶⁶ ЦГИА РБ. Ф. 1. Оп. 1. Д. 521. Л. 128–129.

⁶⁷ Там же. Л. 150–152.

Наименование	1	2	3	4	5	6	7	8	9	10	11
БАНЯ	1	1	1								
АЛАСЫК	1		2		1						
КЛЕТЬ								1	1	1	
АНБАР		1	2								
ГУМНО											
Пшеница	117	4	6		10						
Овес	10										
Просо	10										
Рожь				16							
Ядрица					7						

Думается, что эти сведения заинтересуют многих. Хотелось бы сказать одно слово только о видах печей. Как видно по таблице, голландская печь имелась у двух сравнительно крупных чиновников, у других — русская печь, у троих — отходившая в прошлое башкирская печь — сыуал — род камина, против использования которой боролись все местные и губернские власти, доказывая ее вредность не только для зрения людей, но и ущербность в хозяйственном отношении: слишком много дров она расходовала.

Уже пора охарактеризовать этнический состав жителей Шарипово. Башкирское поселение давно стало национально смешанным. В д. Шарипово, которая так называлась с 40-х гг. XVIII в. и так зафиксирована V ревизией 1795 г., проживали мишари, но время припуска их нам неизвестно. В д. Каршин-Шарипово по договорной записи от 20 февраля 1809 г. от башкир Каршинской волости были приняты тептяри⁶⁸. Это — официальный документ, на который при земельных сделках ссылались сами тептяри. Однако часть тептярей была принята между двумя ревизиями еще в 1783 и 1795 гг., когда в самом конце XVIII в. они были учтены по этой деревне.

А теперь проследим развитие д. Шарипово.

Таблица 189

Годы	1795	1816	1834	1859	1896	1920
Кол-во (об. пола)						
Башкир	215	338	364	674*	} 864	1158**
Тептярей	30	12	320	—		—
Мишарей	30	48	56	—		—

Управление на местах было разное: башкиры подчинялись своим волостным старшинам, затем кантонным начальникам, тептяри — старшине 5-й тептярской команды Уфимского уезда, мишари имели своих старшин и кантонных начальников. В одной деревне имелись 3 сословия и 3 местных управления. С 1866 г. деревня стала центром одноименной волости.

В 1843 г. на 397 башкир было засеяно 880 пудов озимого и 2792 пуда ярового хлеба, или по 9,2 пуда на каждого; посадили 24 пуда картофеля. 23 мишаря на 8 дво-

⁶⁸ Малоизученные источники по истории Башкирии. С. 103.

* Учтено население д. Юлушево, причем все жители отнесены к вотчинникам, что искажает действительное положение сословий в деревне.

** Перепись 1920 г. не точно передает информацию по национальному составу жителей. Здесь все названы башкирами, в то время как по предыдущим учетам здесь жили мишари и тептяри.

ров засеяли 40 пудов озимого и 80 пудов ярового хлеба. Им принадлежало 48 лошадей, 14 коров, 40 овец, 4 козы⁶⁹.

В 1816 г. в деревне учтена деревянная мечеть «хорошей» работы.

В самом конце XIX в. отмечены 2 бакалейные лавки и хлебозапасный магазин.

Д. Акбашево впервые упоминается в одном источнике за 1712 г., когда дуванейские башкиры припустили к себе своих же одноволощан, указали границы их вотчины, назвав «до межи Каршинской волости башкирцев до Акбаша»⁷⁰. Это означало, что д. Акбашево уже существовала. Через 3 года Акбаш Иликеев с товарищами становится припущенником своей же родной волости с правом «поселитца дворами по Кармасану и по другим речкам»⁷¹. Когда речь шла о Каршинской волости, о ее тюбах — подразделениях, мы узнали с вами о деятельности отца Акбаша — Иликея Амбетова, участвовавшего в 1674 г. в разделе территории волости на 2 тюбы: Иликеевскую и Кадравскую⁷². Сын Акбаша — старшина Каршинской волости Аракай Акбашев имел однотипную с отцовской тамгу.

В 1795 г. была учтена д. Акбашево. Затем между 1795—1801 гг. ее жители основали выселок, ставший деревней. Тогда их называли Верхнее и Нижнее Акбашево. В 1801—1815 гг. башкиры двух селений основали Среднее Акбашево.

Моноэтническое селение со временем стало многонациональным. Вотчинники Каршинской волости по договорным записям 1730, 19 декабря 1780, 1788 гг. припускали в д. Акбашево тептярей⁷³. Здесь проживали и мишари, время припуска которых, однако, нам неизвестно.

Развитие деревни видно в следующей таблице.

Таблица 190

Годы	1795	1816	1834	1859	1896	1920
Кол-во (об. пола)						
Акбашево						
башкир	254					
мишарей	16					
тептярей	107					
Верхнее Акбашево						
башкир-вотч.		70	92	} 240	} 354	
башк.-прип.		8	18			
тептярей		100	138			
Среднее Акбашево						
башкир-вотч.		176	188	} 719 башк. вотч.	} 495	} 570
башкир-прип.		4	12			
тептярей		10	14			
мишарей		30	21			
Нижнее Акбашево						
башкир-вотч.		38	81	} 284	} 387	
башкир-прип.		8	6			
Новоакбашево						
тептярей					1185	402 тат.

⁶⁹ РГВИА. Ф. 414. Оп. 1. Д. 326. Приношу свою благодарность Ю. М. Абсалямову за возможность использования этих материалов.

⁷⁰ МИБ. Т. 3. С. 87.

⁷¹ Там же. С. 123—124.

⁷² См. с. 371.

⁷³ Малоизученные источники по истории Башкирии. С. 101.

Из всех трех деревень выделились тептяри и мишари, которые в начале 70-х гг. XIX в. основали свое поселение под названием Новоакбашево, в то время как в трех коренных поселениях каршинцев оставались одни башкиры.

В Нижнем Акбашево в 1816 г. жил кантонный помощник — юртовой старшина 14-го класса Мухаметгарей Ахтямович Шарипов.

В 1843 г. в Верхнем Акбашево на 110 башкир было засеяно 256 пудов озимого, 712 пудов ярового хлеба, а также посажено 8 пудов картофеля. 200 башкир в Среднем Акбашево сеяли 400 пудов озимого и 1344 пуда ярового хлеба, посадили 16 пудов картофеля. На 87 башкир-нижнеакбашевцев было засеяно 224 пуда озимого и 704 пуда ярового хлеба. На 21 мишаря сеяли 16 пудов озимого и 40 пудов ярового хлеба.

Д. **Мамяково** имела и другое название Туйсабаново. В то же время в 1834 г. самостоятельно существовали деревни как Мамяково, так и Туйсабаново (или Туйсабаново). Обе находились на территории Каршинской волости. Перепись 1920 г. показала Мамяково 1-е и Мамяково 2-е, отстоящие друг от друга в одной версте, а от центра одноименной волости — Шарипово находились: 1-е в пяти, 2-е — в шести верстах.

Раньше всех возникла д. Мамяково, поскольку башкиры-вотчинники в 1784 г. приняли к себе тептярей на правах припущенников. Тептярей насчитывалось в 1795 г. — 46, в 1816 г. — 50, в 1834 г. — 56 человек. При д. Мамяково возникло поселение тептярей под названием Туйсабан⁷⁴. По ранним ревизиям 1762 или 1783 гг. тептярей здесь не было. Мамяк — башкир Каршинской волости Казанской дороги. По договорной записи от 13 апреля 1713 г. Мамак (Мамяк) Катиков (Катиков), Шилтык Устыков с товарищами припустили служилых татар из д. Сабаетов Сибирской дороги Муртазу Кабышева, Кабалу Кельмаева с родственниками в свою вотчину, расположенную по Осинской дороге по рр. Мияс, Чертонле с уплатой ежегодного оброка за припуск по 16 алтын 4 деньги⁷⁵.

Мамяк Катиков — активнейший вотчинник волости, что видно по его участию в земельных сделках. По договору от 11 июня 1713 г. с товарищами припустил ясачных татар д. Биштиново («Усубаш тож»)* Сибирской дороги для поселения на своей вотчинной земле с уплатой ими 8,5 куницы в год⁷⁶.

Через 10 лет с группой башкир Мамяк направил доношение уфимскому вице-губернатору П. Д. Аксакову о злоупотреблениях властью старшины Каршинской волости Шарипа Мрякова⁷⁷.

В 1741 г. Мамяк Катиков и другие башкиры-челобитчики о д. Акбашево отзывались так: «деревня наша Акбашева», «оная наша деревня Акбашева». Исходя из этого следует, что тогда Мамяк был еще жителем этой деревни. А вот в 1773 г. уже существовала д. Мамяково. Это видно из документа, где говорится о припуске башкирами

дд. Акбашево и Мамяково марийцев в д. Сунеево (ныне Благовещенский район РБ)⁷⁸.

О тептярях Мамяково выше уже говорилось. Здесь жили и мишари, однако время их припуска нам неизвестно.

Обратимся к демографическим сведениям.

Таблица 191

Годы	1795	1816	1834	1850*	1896	1920
Кол-во (об. пола)						
Башкир	90	187	250	326	} 912	1251
Тептярей	46	80	81	} 220		—
Мишарей	30	50	69			—

По всем предыдущим учетам башкиры составляли больше 60% жителей, в то время как в 1920 г. все жители показаны башкирами, что искажает соотношение этносов в дд. Мамяково 1-е и 2-е.

По тептярям нет сведений о хозяйстве. В 1843 г. на 250 башкир засеяли по 9 пудов на каждого (всего 9238 пудов) и на всех посадили 16 пудов картофеля, а 69 мишарей сеяли 144 пуда озимого и 168 ярового хлеба, т.е. по 4,5 пуда на каждого. В конце XIX в. здесь было учтено по 2 мельницы и бакалейные лавки, а также хлебозапасный магазин. Действовала мечеть.

Д. **Юлушево** возникла между 1801 и 1815 гг. Это утверждение основано на том факте, что вотчинники Каршинской волости сами говорили об основании Юлушево после проведения Генерального межевания в 1801 г. И она была впервые учтена ревизией 1816 г.⁷⁹

Известны (по ревизиям) сыновья Юлуша: старший Сайтбаттал, 1776 г. 40-летним в 1816 г. имел двух жен 37, 25 лет. Его брат Мухаметьян, 1793 года рождения. В 1850 г. в 57 лет он имел сыновей Мухаметшу, 30 лет, Мухаметсадыка, 23 лет, Юсупа, 21 года. С 1817 г. находившийся в Иерусалиме житель Юлушево Кагарман Аминов сын Иштаев не возвратился. Зафиксировано интересное имя Карчига (Абзанов).

Юлушево — поселение вотчинников-каршинцев. В 1816 г. здесь проживало в 5 дворах — 50, в 1834 г. в 8 домах — 49, в 1850 г. в 7 дворах — 64 башкира⁸⁰. В 1896 г. взято на учет 111 человек. В 1920 г. в 30 дворах было 179 башкир.

Д. Юлушево имела и другие названия, как Кочергино, Карчаш, происхождение которых нам неизвестно.

В 1843 г. на 49 башкир было засеяно 120 пудов озимого и 416 пудов ярового хлеба, или 10,9 пуда на человека. На всех посажено было всего лишь 8 пудов картофеля. Имели мельницу.

Д. **Асаново** в 1780 г. стала национально смешанной, тогда по договору от 6 июня башкиры припустили сюда мишарей⁸¹ (в другом документе говорится о покупке ими земли)⁸². Через 8 лет был повторен припуск.

⁷⁴ ЦГИА РБ. Ф. 172. Оп. 1. Д. 122.

⁷⁵ МИБ. Т. 3. С. 97–98. 1 алтын равнялся 6 коп., 1 деньга — половине копейки. Д. Сабаетов ныне в составе Мишкинского района РБ.

* Ныне в составе Благовещенского района РБ.

⁷⁶ МИБ. Т. 3. С. 293–294.

⁷⁷ Там же. С. 505–507.

⁷⁸ РГАДА. Ф. 1324. Оп. 1. Д. 941. Л. 146–149.

* ЦГИА РБ. Ф. 138. Оп. 2. Д. 617 (1850 г.).

⁷⁹ Там же. Ф. 172. Оп. 1. Д. 43. Л. 31.

⁸⁰ Там же. Ф. 138. Оп. 2. Д. 371, 374-а (1816 г.), 456 (1834 г.), 617 (1850 г.).

⁸¹ Там же. Ф. 172. Оп. 1. Д. 43. Л. 32.

⁸² ЮАС. Вып. 2. С. 321.

Первоселенец Асан по выявленным источникам неизвестен.

В 1795 г. здесь были взяты на учет 20 башкир, 68 мишарей, в 1816 г. — 50 башкир, 130 мишарей, в 1834 г. — 57 башкир, 206 мишарей. Из числа башкир вотчинниками-владельцами земли было 4, припущенниками — пользователями земли — 53 человека. Всех жителей в 1896 г. было 779 человек. В 1920 г. все отнесены к башкирам (1038 человек), что не соответствует действительности, ибо мишари составляли подавляющее большинство жителей Асаново.

В 1850 г. 7 семей башкир было зафиксировано IX ревизией. Зауряд-есаул Ибрагим Дюмеев, его сыновья Шамсутдин, Ибниамин (его Зюмаметдин), Шарафутдин (его Мухаметсафа, Мухаметлатиф); зауряд-сотник Мухаметрахим Дюмеев (его сын указной мулла Мухаметжан, его Ахметжан, Ахметсадык), зауряд-есаул Мухаметамин Дюмеев. Загидулла Амиров (его сыновья Губайдулла, Мухаметгали, Асядулла), брат Габидулла Амиров. Зауряд-есаул Абдулхасан Масеев (его дети Абдулхасан, его сын Камалетдин; второй сын Абдулхасана Гималетдин); урядник Каранай Масеев (его сын Гисматулла, его Миргали, Мирвали); брат Хисаметдин, дядя Шагабутдин Магазов⁸³.

В 1843 г. на 57 башкир сеяли 88 пудов озимого и 328 пудов ярового хлеба, или по 7,3 пуда на каждого. На 206 мишарей было засеяно 520 пудов озимого и 824 пуда ярового хлеба, или 6,5 пуда на каждого. Под пашней все имело 202 десятины.

Прихожане имели мечеть, которая взята на учет в 1816 г. В конце XIX в. имели бакалейную лавку и хлебозапасный магазин.

* * *

Теперь о селах Дуванейской волости. Сначала речь о самой волости. По мнению Р. Г. Кузеева, племя дуван, этнически восходящее к древней тюрко-монгольской среде Алтая и Монголии, до миграции в Приуралье длительное время пребывало в Дешт-и-Кипчаке. Смешиваясь с кипчаками, предки дуванцев достигли в ходе завоевательных походов Черного моря. Среди дуванцев, несмотря на то, что в долине Белой их осталось незначительное число, до сих пор сохранились предания о пребываниях предков «на берегу моря» и их боевых подвигах.

Племя дуван расселялось в древности в западном Башкортостане и двигалось оттуда в восточном и северо-восточном направлениях. Оно в течение 5–6 веков было одним из крупных в Башкортостане. В XVIII–XIX вв., кроме дуванского племени на р. Ай, был род дуван в составе племени табын, а в XVII–XVIII вв. на р. Белая в районе г. Бирск была обширная Дуванская волость.

Дуванцы считают, что пришли на Урал с Алтая, Иртыша, затем жили на рр. Ик и Белая, а потом передвигались в долину р. Ай⁸⁴.

Дуван — антропоним. О том и о вотчинных землях дуван(ей)цев рассказывает челобитье башкира Курпеч-Табынской волости Тлявки Дуванова. «Во 7162 (1654) году марта в 5-й день ... царю Алексею Михайловичу бьют

челом холопи твои Уфимского уезду Ногайской дороги Курпеч-Табынской волости ясачныя башкирцы Телевко Дуванов с братьями и детьми ... жалоба на башкирца той волости Лукьянке Конокинчеев (в другом месте — Кискенчеев) ... вотчина-де у нас старинная дедов и отцов их изстари в Уфимском уезде вверх по Белой Волошке на Ногайской стороне вверх по Кармасану реке на правой стороне Буланлы остров бортной ужожей и всякия зверовые ловли да подле Белой же Волошки на Ногайской стороне из Янды (?) аремы бортной же ужожей, зверовые ловли и тот-де Лукьянка в ту их вотчину ходит и всякое насильство чинить тому-де шестой год и борти делает и их-дельные борти смотрит и пчелы дерет своим насильством неведомо за что, а твой государев ясак с той вотчины платят они, холопи твои, и нам от ево, Лукьянова, насильства жить не можно». Просил царя, чтобы он «велел нам на тово Лукьяна в том ево вотчиной насильств дати свой царский суд и управу»⁸⁵.

В итоге «повального обыска» — розыска с участием башкир Миркитской, Минской, Кипчакской, Бурзянской волостей Ногайской дороги убедились, что «вотчина их Телевкова с братьями и племянниками, владеют-де они тою вотчиною по старине, а тамга-де на деревьях в той вотчине дедов и отца ево, Телевкова, а ево де Лукьянова тамги нет и ходит-де он, Лукьянко, насильством своим в тою вотчину тому седьмой год». На эту вотчину Тлявка (Теляя) получил уфимской съезжей (приказной) избы от воеводы И. А. Фронзбекова подтвердительную грамоту в 1654 г.⁸⁶

Из сего текста следует, что вотчина по р. Кармасан принадлежала Курпеч-Табынской волости, из которой отпочковалась Дуванская волость. Она носила имя отца Теляу — Дувана.

Дуванейская волость претендовала на земли Канлинской и Шамшадинской волостей. Об этом свидетельствует челобитье башкира этой волости Сейтякова от 1677 г., считающего вотчину по рр. Чермасан и Белая принадлежащей его волости, но не имеющей на нее грамоту. Но путем розыска в его просьбе отказали. Он в качестве доказательства на право владения спорной вотчиной представил 95 квитанций об уплате ими ясака, начиная с 1664 по 1751 г.⁸⁷

В этих квитанциях уточняется имя Сейтякова — Курнурбай. Он — староста. Его имя фигурирует в них с 1687 по 1748 г. Он — должитель. Перечисляются башкирские деревни Дуванейской волости Каратяки, Шум(л)кеево, Кундушли, Расмекеево, Бакаево, Азино, Калмашбаш, а также имена лиц, ответственных за уплату ясака в денежном выражении⁸⁸.

Дуванейская волость в трех уездах имела 131 431 десятину вотчинной земли.

Охарактеризуем селения Дуванейской волости.

Первопоселенец д. **Бакаево** Бакай с братом Курма-наем Тометовым в 1717 г. припустили в свое жеребье общей вотчины по рр. Чермасан, Белая и Бирь татар дд. Карагушево, Толбазы (Гаврилово), Сабаево Осинской дороги⁸⁹. Еще в 1714 г. его сын Расмекей Бакаев с товари-

⁸⁵ ЦГИА РБ. Ф. 2. Оп. 1. Д. 801. Л. 261.

⁸⁶ Там же.

⁸⁷ Там же. Ф. 419. Оп. 1. Д. 1. Л. 9.

⁸⁸ Там же. Ф. 100. Оп. 2. Д. 555. Л. 73–80.

⁸⁹ МИБ. Т. 3. С. 149.

⁸³ ЦГИА РБ. Ф. 138. Оп. 2. Д. 615.

⁸⁴ Кузеев Р. Г. Происхождение башкирского народа. С. 197–198, 352.

шами припустил служилых татар Курмаша Байтимерова, Юсупа Сулеева и других, чтобы «поселитца усадьбой 20 дворами»⁹⁰; так возникла д. Курмашево. Летом 1717 г. бакаевцы продолжали заниматься земельными сделками; так, в следующем году житель д. Бакаево Аит Мряков (брат Шарипа Мрякова) припустил в свою вотчину татар д. Кусербаево с платой оброка в размере 1 руб. 8 гривен в год⁹¹.

В другом опубликованном источнике время припуска мишарей указано другое — 1716, 1794 гг.⁹² О вселении в эту деревню в 1714, 1717 гг. татар, впоследствии ставших тептярями, разговор был ранее. Но о припуске сюда мурз у нас нет сведений.

Точное время возникновения этого поселения неизвестно, но одно ясно, что в начале XVIII в. она уже существовала.

Развитие д. Бакаево видно в следующих цифрах:

Таблица 192

Годы	1762	1795	1834	1896	1920
Кол-во (об. пола)					
Башкир	—	87	136	} 1347	} 990 — Бакаево 1-е
Тептярей	16	29	60		
Мишарей	—	30	97		
Ясачных татар	—	5	—		

В 1843 г. на 136 башкир было засеяно 280 пудов озимого, 1992 пуда ярового хлеба. Посадили 32 пуда картофеля. 97 мишарей засеяли 282 пуда озимого и 720 пудов ярового хлеба. Было посажено 24 пуда картофеля. Тогда же башкиры имели 30 лошадей, 95 коров, 216 овец, мишари — 33 лошади, 155 коров, 29 овец, 17 коз. У первых было 48 ульев, у вторых — 24.

В конце XIX в. 210-дворная деревня имела по 2 мечети и хлебозапасных магазина, бакалейную и молочную лавки; на второй неделе ноября проводилась ярмарка, по понедельникам — базар.

В конце 1906 г. зафиксировали две деревни: Бакаево 1-е из 68 дворов и 560 жителей (имела мечеть, мельницу, хлебозапасный магазин на случай неурожая) и Бакаево 2-е из 143 дворов и 834 жителей (здесь находилось волостное правление Бакаевской волости, учрежденной еще в 1866 г., действовала «русско-башкирская школа», была и мечеть, здесь же проводились базар и ярмарка, имелись торговые ряды).

Д. Мавлютово впервые упоминается в материалах V ревизии 1795 г., а первопоселенец Дуванейской волости Мавлют Мамбетов — в купчей записи за 1784 г., когда дуванейские вотчинники продали свои вотчинные земли по рр. Белая и Бирь заводчику И. Л. Тимашеву за 750 руб.⁹³ Его сыновья Габит Мавлютов (жил здесь в 1766—1816), Миней Мавлютов (в 1774—1830 гг.). По VII ревизии называем имена башкир: Тимербай Адильшин, Биктимер и Бикташ Аптыкаевы, Бикташ Уразбаев, Надираша Валишин. Их семьи составляли 7 дворов и 40 человек. В 1795 г.

их было 32 человека (5 дворов), в 1834 г. — 47. Это были башкиры-вотчинники Куюковой тюбы Канлинской волости, припущенные дуванейцами на свою землю. В 1856 г. большинство башкир-канлинцев переезжает на свою вотчину в устье р. Кигазы, туда, где предки видного башкирского поэта Шайхзады Бабича основали д. Кигазытамак. Мавлютово становится поселением в основном мишарей, которых в 1920 г. насчитывалось 242 человека при 45 дворах.

Мишари были переселены в Мавлютово из д. Нижнесаитово в 1794 г. Примерно в то же время обосновались здесь и тептяри⁹⁴.

В 1795 г. мишарей было 5 (1 двор), ясачных татар 24 (5 дворов), 27 мурз (4 двора), 2 отставных солдата (1 двор). Ясачные татары впоследствии перешли в сословие тептярей. В последующих ревизиях 1816 и 1834 гг. мурзы не были учтены по причине перехода их в другое селение. В 1896 г. всех жителей было 168 человек.

В 1843 г. 47 башкир засеяли 120 пудов озимого и 496 пудов ярового хлеба. Посадили 16 пудов картофеля. Тептярям (их 54 человека) принадлежало 12 лошадей, 11 коров, 59 овец, 30 коз, а также 30 ульев.

В деревне в XIX в. не было мечети.

Таким образом, д. Мавлютово, основанная башкирами-припущенниками, со второй половины 50-х гг. XIX в. становится тептярско-мишарской.

В районе имеются три деревни под одним и тем же названием Саитово. Поэтому возникают трудности в определении времени их происхождения, а также их генетических связей. Известно, что по р. Чермасан в 1748 г. была д. Саитово, а III ревизия 1762 г. взяла на учет уже две деревни, причем без разделения на Нижнюю и Верхнюю. В одной из них зафиксировано 7 душ ясачных татар м.п. В другой деревне учтено 22 души тептярей м.п., «которые по минувшей ревизии 1748 г. написаны в д. Бакаевой при р. Черной»⁹⁵.

В 1795 г. эти деревни названы Верхнесаитово (по V ревизии того же года о численности жителей нет сведений) и Нижнесаитово, где взяты на учет 3 двора башкир с 11 жителями, 1 двор мишарей с 5 и 15 тептярских дворов с 50 жителями.

Выходит, что ясачные татары были припущены в одну из деревень Саитово перед III ревизией 1748 г., а в другую — в 30-х гг. XVIII в. Затем они перешли в тептярское сословие. Мишари добились заключения договоров на право владения землей в 1816, 1818, 1825 гг.⁹⁶ Мишарей в 1816 г. в двух деревнях стало 99 человек при 17 дворах. В 1834 г. башкир в двух деревнях насчитывалось 28 человек, причем 4 из них — припущенники, тептярей — 251, мишарей — 115 человек. В Верхнесаитово проживали государственные крестьяне из татар, вышедших из д. Турбино Краснослободского уезда Пензенской губернии и д. Ишейка Темниковского уезда Тамбовской губернии. В 1906 г. в Верхнесаитово было — 811, в Нижнесаитово — 874 человека.

В 1920 г. и в Верхнесаитово (528 человек), и в Нижнесаитово (867 человек) все жители были названы башкирами, что явно искажает их этнический состав. Подавляющую часть жителей составляли мишари и тептяри.

⁹⁰ Там же. С. 113.

⁹¹ Там же. С. 153, 174—175. 1 гривна равна 6 коп.

⁹² ЮАС. Вып. 2. С. 324.

⁹³ МИБ. Т. 5. С. 165.

⁹⁴ ЦГИА РБ. Ф. 172. Оп. 1. Д. 128.

⁹⁵ РГАДА. Ф. 350. Оп. 2. Д. 3801. Л. 44.

⁹⁶ ЮАС. Вып. 2. С. 324.

Относительно первопоселенца нет прямых данных. В 1756 г. в одной из д. Саитово умер Усман Саитов из ясачных татар. Возможно, его отец был первопоселенцем. В 1700 г. башкир-дуванец Сеит Безмертиров заплатил ясак уфимскому целовальнику (сборщику налогов) А. Ф. Третьякову в объеме 2 батманов меда⁹⁷. Может быть, он имеет прямое отношение к основанию одноименного поселения. Однако вопрос оставляем открытым из-за отсутствия источников о первых поселенцах д. Саитово.

В 1843 г. на 28 башкир было засеяно 56 пудов озимого и 296 пудов ярового хлеба. Был посажен один пуд картофеля. 115 мишарей сеяли 296 пудов озимого и 836 пудов ярового хлеба. Посадили и 16 пудов картофеля.

В Верхнесаитово на 26 дворов тептярей (66 мужчин) приходилось 100 лошадей, 120 коров, 91 овца, 52 козы, а 12 дворов ясачных крестьян (76 человек) владели 14 лошадьми, 53 коровами, 80 овцами, 25 козами. В Нижней деревне на 25 дворов (65 тептярей-мужчин) приходилось 46 лошадей, 134 коровы, 50 овец, 40 коз.

В 1906 г. в двух деревнях было по одной мечети, по 2 бакалейные лавки, по одному хлебозапасному магазину.

Д. **Байталлы** при одноименной речке в опубликованном источнике впервые упоминается за 1716–1719 гг. Башкир д. Старые Каратяки Дуванейской волости Казбулат Бурчаков 4 сентября 1719 г. дал договорную запись о припуске на свою вотчину служилого татарина Кильмамета Уразгильдина, уже проживающего в д. Байталлы, которого «в прошлых годах Казбулат припустил на свою землю ... в той вотчине поселитца усадьбою, где похочет, и пашня пахать, и сено косить, зверя и птицу и рыбу ловить, и борти вновь делать, и хмель щипать. И владеть ему и детям ево в той вотчине пахотными землями и санными покосы и всякими угоды со мною, Казбулатом, вечно. А с той вотчины со всяких угодов в помощь великому государю в ясак платить, ему, Кильмамету, и детям ево по 2 куницы на всякий год беспереводно»⁹⁸. В самом деле, он как «мещеряк» был припущен в 1716 г.⁹⁹ Однако не купчая на землю, а договорное письмо было оформлено о его припуске. По смыслу текста видно, что деревня существовала задолго до его припуска.

В 1815 г. сюда были припущены еще две семьи мишарей — Зайнуллы Бурангулова (сыновья — Фахретдин, Гайнетдин), его братьев Гайнуллы и Шамсутдина.

Жили здесь и тептяри, но время их припуска неизвестно.

В 1737 г. на квитанциях об уплате ясака указан башкир-вотчинник этой деревни Урускул Наспилатов (?), который с товарищами внес в число ясака за 6 куниц по 40 коп. за каждую, т.е. всего 2 руб. 40 коп. и подъемных с 4 дворов по 4 коп. с двора, всего 16 коп.¹⁰⁰ Через 3 года он еще раз упоминается по тому же поводу. В 1816 г. здесь проживало 8 башкир, 192 мишаря, 8 тептярей. По VIII ревизии 1834 г. было 143 башкира-припущенника, 20 тептярей, 196 мишарей. Всего жителей в 1859 г. насчитывалось 458 человек, причем все — припущенники. В 1896 г. было 820 человек. Советская перепись 1920 г. ошибочно показала 1012 бай-

талловцев башкирами; башкиры составляли до этого меньше половины всех жителей.

В 1843 г. 143 башкира сеяли 368 пудов озимого и 1864 пуда ярового хлеба. Посадили 32 пуда картофеля. Мишарями (196 человек) было посеяно 584 пуда озимого и 688 пудов ярового хлеба. Было посажено 24 пуда картофеля.

В конце XIX в. здесь было 2 лавки, хлебозапасный магазин, а также мечеть.

До сих пор речь шла о селениях, основанных башкирами, но ставших этнически смешанными.

Мишарские поселения

Самым ранним из мишарских поселений является д. **Субаево** («Курьяды тож»), возникшая на земле Дуванейской волости. Вот что сказано в одном документе о поземельных правах мишарей: «Имеют землю жалованную по грамоте царя Алексея Михайловича, выданной декабря 31 дня 7180 года от стольника и воеводы в вечное владение»¹⁰¹. Мишари за верную службу царизму получили в 1772 г. вотчинные земли. Статистических данных по демографии селения нет, отметим лишь, что в 1834 г. здесь проживало 743 человека. Субаево сегодня — поселок.

Д. **Ильмурзино** была основана горными татарами, переросла затем в мишарско-тептярское поселение. Приводим текст договорной записи от 28 марта 7199 (1691) г., данной башкирами Кульили-Минской волости первопоселенцу Ильмурзе Янбахтину. «7199 года* марта 28-го дня Уфимскому уезду Минской волости башкирцы Солтанай Акшиванов, Битен Алтаев, Ямир Кишбетев и Амагул Акшиванов дали оную (запись) на Уфе Казанской дороги д. Ильмурзиной горным татарам Ильмурзе Янбахтину и Самару Салдагаеву с товарищи в том, что они, башкирцы, отдали той деревни вотчину свою бортную ухажья, дельная деревья, рыбная и звериная ловли с хмелиным щипаньем, а межи той вотчины: начиная от березника, что возле Ильмурзиных поль, от него на озеро Сугаин Курган, с него на большую осокорь на Старое Якшиваново жилище, с онога на Чертаклинскую вершину, оттуда на Ольшняк и Каракуль, оттоль на озеро Басарманы и на Елань Асмиш да на черную дорогу, с нее на Имеллинский брод на Орлово гнездо на Белую реку на остров. В той вотчине вольно ему, Ильмурзе, с каршинскими** (?) башкирцы вообще. Оброку с той вотчины платить ему, Ильмурзе, по батману меду и по четыре куницы на год»¹⁰².

Исходя из содержания данного документа, вполне утвердительно можно сказать, что до оформления договора Ильмурза и его товарищи осели на минской земле, создали свое поселение, имели хлебные поля. Это означает, что на все это ушло 5–10 лет: примерно в 1681–1685 гг. была основана д. Ильмурзино.

Земля была отдана горным татарам на условленный срок. Поэтому припуск был продлен в 1715, 1756, 1799 гг.

¹⁰¹ ЮАС. Вып. 2. С. 319.

* В МИБ (т. 5) ошибочно указана другая дата — 7179. См. с. 338.

** Переписчиками допущена явная ошибка, речь должна идти о минцах, а не каршинцах.

¹⁰² ЦГИА РБ. Ф. 2. Оп. 1. Д. 4330. Л. 2–3.

⁹⁷ ЦГИА РБ. Ф. 100. Оп. 2. Д. 555. Л. 68.

⁹⁸ МИБ. Т. 3. С. 187–188.

⁹⁹ ЮАС. Вып. 2. С. 323.

¹⁰⁰ ЦГИА РБ. Ф. 100. Оп. 2. Д. 555. Л. 79.

«В записи 1756 года ноября 19-го дня Уфимской провинциальной канцелярии, данной от Минской же волости башкирцев Таира Романова, Кутерепа и Селлепа Кулукаевых деревни Ильмурзиной ясачным татарам Булату Елкибаеву, Муслюму Усеинову, Абдукею Мулашеву и Солтангулу Ураметову с товарищи в том, что они, башкирцы, отдали помянутым татарам с тов. те самые угодьи и по тем межам, которые объяснены в выше расписанной выписи 7199 года с таким притом условием, что они, Муслюм и Абдукей с тов., вольны пользоваться всем показанным в той выписи 30 лет из оброка; при чем сказано, чтобы из той вотчины помянутых татар до урочных лет не высылать и других припущенников не припускать, равно никому в оброк не отдавать и не продавать; но от всяких вступщиков очищать и до убытка не доводить; по прошествии же урочных 30 лет показанные ясачные татары и наследники их буде пожелают сиею вотчиной владеть впредь, то должны они башкирцы и наследники их из платежа того же оброка дать вновь запись безспорно и безчелобитно»¹⁰³. Срок этой договорной записи истек в 1786 г., но ильмурзинцы не торопились его возобновить. Тогда часть этих кортомных (арендных) земель под названием участка Алешкинской аремы мишцы продали сержанту Н. П. Хлебникову за 500 руб.¹⁰⁴

Горные татары, ставшие ясачными, а в конце XVIII в. — тептярями, лишь в 1799 г. смогли возобновить тот первый (1691 г.) и второй (1756 г.) припуск новым договором, опять-таки сроком только на 30 лет. К истечению его подоспел новый закон о земле, изданный в 1832 г. На его основании тептяри получили по 15 десятин на душу м.п. по VII ревизии 1816 г., мишари — по 30 десятин на одного мужчину.

Мишарское население Ильмурзино в поземельных делах ссылалось на те же договора, о которых мы вели разговор.

Назовем имена тептярей и мишарей, которые обратились в Оренбургскую палату гражданского суда с жалобой на отчуждение от них земли в пользу Благовещенского завода Дашковой в 1838 г.: Насыр Даутов, Шафик Абелишихов, Каскин Сеитов, Мухаметамин Клеукашев, Афлягун Рахманкулов, Минибай Мурсалимов, Абдулгфар Мустакимов.

В 1834 г. здесь взято на учет 250 мишарей, 220 тептярей и 12 башкир-припущенников. Тем не менее все жители деревни в 1920 г. неправоммерно были показаны башкирами (1419 человек при 277 дворах). 1126 человек было в 1896 г., 1210 человек — в 1906 г.

По тептярям имеются сведения о поголовье скота. В 37 дворах было 88 лошадей, 173 коровы, 124 овцы и 90 коз. Деревне принадлежало 1866 десятин земли.

В том же 1843 г. 250 мишарей засеяли 656 пудов озимого и 992 пуда ярового хлеба. Посадили 16 пудов картофеля. На 12 башкир было засеяно 24 пуда озимого и 176 пудов ярового хлеба. Мечеть, мельница, 3 лавки взяты на учет в 1896 и 1906 гг.

Д. Калтаево — мишарское поселение. Башкиры Кальнинской (т.е. Канлинской) волости Гильгильда Адналин, Рыс Кубяков, Бухар Дасаев с тов. 29 февраля 1716 г. дали договорную запись служилым мишарям Калтаю Куптяко-

ву, Бектяпе Багаеву, Муслюму Казабердину, Юсупу Иштерякову, Сесаю Сякееву, Ишбулату Шайбулатову, Бикмету Ишкинину, Кучакаю Токтарову, Кадырмету Бекбулатову, Альмекею Шадрину, Вершине Иванову, Клевле Улукаеву, Уразметю Баймашеву, Ималею Алекаеву с товарищи, состоящим в 14 дворах, о припуске* на их вотчинную землю с уплатой оброка с обозначением ее границ: «вниз по речке по Ишпулату (?) мельницу по черную дорогу, что слывет Макатин Тюбяк по черный лес и в том черном лесу, по городскую большую дорогу, а за черный лес им, Калтаю с тов., не касаться и по другую сторону городской дороги и Мешады речки да по степь, что слывет Бетега Кыр да на Шилатсу (?) речку на Чептан березу и на две березы, состоящих на одном корне со взятием оброка»¹⁰⁵.

Это — не купля. Об этом еще раз свидетельствуют другие договора мишарей с башкирами — владельцами земли от 11 июля и 29 февраля 1765 г. о продлении первой записи о припуске¹⁰⁶.

Здесь были и тептяри, но время приема их в эту деревню неизвестно.

В 1816 г. было взято на учет 30 тептярей и 600 мишарей, в 1834 г. — 31 тептярь, 805 мишарей, в 1859 г. всего населения — 1240 человек, в 1896 г. — 2046 человек, в 1920 г. — при 500 дворах 2472 мишаря, ошибочно названные башкирами.

В 1843 г. на 805 мишарей было засеяно 2440 пудов озимого и 4944 пуда ярового хлеба, т.е. по 9,2 пуда на каждого.

В конце XIX в. здесь имелось по 3 лавки и хлебозапасных магазина, 2 мечети и школа.

Д. Юмраново возникла как тептярское поселение в 1718 г., когда башкиры Дуванейской волости припустили их на свою землю¹⁰⁷.

По договору от 16 ноября 1734 г. башкиры Канлинской волости Чюра Бикмеев, Якуп Рысов, Максют Адналин припустили служилых мишарей из д. Карышбаш Осинской дороги Сапуна, Асана, Усеина и Абдуллу Чеплаевых с детьми и родственниками «для вечного жительства и поселения домами и для другого касательного дела до них изворота на вотчинную их башкирскую землю ... из платежа по 4 куницы на год ясаку»¹⁰⁸.

В 1816 г. здесь проживало 140 мишарей, 18 тептярей, в 1834 г. — 177 мишарей, 96 тептярей, в 1920 г. в Юмраново — 398 мишарей, в Новоюмраново — 456 тептярей. В 1906 г. всех жителей было 339 человек.

В 1843 г. на 177 мишарей засеяли 816 пудов озимого и 992 пуда ярового хлеба, а также было посажено 32 пуда картофеля.

Имели мечеть, бакалейные лавки (2), хлебозапасный магазин.

* В ЮАС (вып. 2, с. 321) речь идет о купле земли.

¹⁰³ ЦГИА РБ. Ф. 1. Оп. 1. Д. 562. Л. 72. Текст записи о припуске мишарей опубликован в МИБ. Т. 3. С. 138—139. Там сказано о припуске Култая Капканова с тов. на условиях уплаты 6 куниц и 20 алтын в год. В тексте записи несколько иначе дано написание имен и топонимических ориентиров.

¹⁰⁶ Там же. Л. 44.

¹⁰⁷ Малоизученные источники по истории Башкирии. С. 131.

¹⁰⁸ ЦГИА РБ. Ф. 172. Оп. 1. Д. 51. Л. 62, 63—64. В другом документе (ЮАС, вып. 2, с. 324) речь ошибочно идет о купле земли.

¹⁰³ Там же. Л. 3.

¹⁰⁴ МИБ. Т. 5. С. 338; ЦГИА РБ. Ф. 172. Оп. 1. Д. 6. Л. 5.

Д. Гумерово — поселение мишарей. «По учиненному с вотчинниками договору мещерак Гумер Бикмеев допущен был на принадлежащую Каршинской волости землю для построения мельницы и с платежом оброка по 50 коп. в год. Но он по выстройке той мельницы самовольно припустил к себе на жительство из разных деревень немалые числа мещераков, кои, поселясь, причиняют вотчинникам немалые обиды и захватили немалое число земли»¹⁰⁹. Деревня «название свое получила по мещераке Гумере Бикмееве», — сказано в документе словами башкира Ахтяма Валишина.

Запись о припуске Гумера Бикмеева с тов. была оформлена башкирами-каршинцами 11 июня 1750 г.

Назовем имена сыновей первопоселенца, учтенных в 1816 г.: самый старший из них юртовой есаул в отставке Динмухамет, 1737 г.; Ермухамет и Мухаметрахим, оба 1743 г.; Мухаметгали, 1744 г., и старшинский помощник, юртовой есаул Салих (1763 г.) Гумеровы.

Кроме мишарей — основателей селения — здесь проживали и башкиры-припущенники (65 человек в 1795 г., 19 человек в 1834 г.), а также тептяри, принятые мишарями перед VII ревизией 1816 г. (их было 8 человек). Мишарей по ревизиям было: в 1795 г. — 153, в 1816 г. — 278, в 1834 г. — 385, в 1859 г. в Гумерово и Бишкази — 998, в 1906 г. — 1405, в 1920 г. в Старогумерово — 1758 человек при 333 дворах. Д. Новогумерово перепись 1920 г. не учла, поскольку ее еще не было. Но в 1925 г. оно зафиксировано 27-дворным поселением мишарей.

В конце XIX в. гумеровцы имели 2 мечети, мельницу, бакалейную лавку, хлебозапасный магазин.

Д. Муртаза — поселение служилых татар. В списке тептярских или мишарских сел ее нет. Она была основана на р. Мияс на волостной земле башкир Каршинской волости по договорной записи владельцев вотчины Мамяка Катыкова с тов. от 13 апреля 1713 г. служилым татарам из д. Сабаевой (ныне Мишкинский район РБ) Осинского уезда во главе с Муртазой Кабышевым. До этого «тое пахотную землю и сенные покосы башкирец Шилтык Устыков с тов. отдал на оброк тое же д. Сабаевой служилым татарам Айгильде Кадикову з детьми по записи». Однако здесь их поселения еще не было. Муртаза, получив в аренду те же самые земельные угодья, что и Айгильде Кадиков, разделили их по паям, стали пользоваться ими сообща. За припуск все татары платили башкирам по 16 алтын 4 деньга в год¹¹⁰.

Мишари были припущены около 1740 г., а тептяри — в 1765 г.¹¹¹ Мишари заключили договор с вотчинниками Канлинской, тептяри — Дуванской и Канлинской волостей. И они основали д. Новая Муртаза (ныне Чекмагушевский район РБ).

Мишарей было в 1816 г. — 32, в 1834 г. — 76 человек. В 1920 г. в Старой Муртазе проживало 376 мишарей, в Новой зафиксировано 474 башкира. Однако здесь последних не было вообще. Они были тептярями из татар и мишарями.

По истории д. **Султанаево** имеются следующие сведения. 8 сентября 1701 г. башкир д. Султанаево Шамшадинской волости Сатлыган Бердыкеев занял у бирского крестьянина 7 руб. денег, сроком до следующего года. Поручителем его был башкир этого же селения Султанай Теняков¹¹². Здесь интересно отметить, что со временем эта деревня принадлежала Каршинской волости, вернее, ее Сатлыгановой (или Сатылгановой) тюбе. Выходит, что земельные владения шамшадинца Сатылгана Бердыкеева впоследствии вошли в состав Каршинской волости в качестве одной ее тюбы. Тамги первопоселенца Султана и его однодеревенца Сатлыгана однотипны с такими же у башкир-каршинцев Сатлыгановой тюбы. Таким образом, шамшадинское поселение превратилось в каршинское, вернее, припущенники из мишарей и тептярей арендовали землю у каршинцев.

В 1714* или 1720 г. башкирами Сатлыгановой тюбы Каршинской волости в эту деревню были припущены мишари и тептяри, которые «находились на спорном участке, отведенном муфтию Оренбургского магометанского духовного собрания (управления) Гусейнову»¹¹³. Последний имел здесь два хутора: Харлам Аббак («Нурлино тож») и Ишады Харлам («Султанаево тож»). К этим хуторам отвели из дачи Каршинской волости земли, на которых «по допуску башкир состоит при р. Тукасе еще деревня Султанаева»¹¹⁴. В 1816 г. здесь было учтено 139 тептярей при 20 домах и 100 мишарей при 12 дворах.

Постепенно данное поселение из башкирского переросло в тептярско-мишарское. К 1834 г. количество тептярей уменьшилось до 51 человека, число мишарей возросло до 126 человек. В 1859 г. численность жителей — 825 человек, но вместе с д. Асаново. В 1896 г. всех жителей было 700 человек.

На 126 мишарей было засеяно 648 пудов озимого и 504 пуда ярового хлеба (1843 г.). Вместе с тептярями (25 дворов) они владели 115 лошадьми, 169 коровами, 216 овцами и 50 козами. У них было 79 ульев.

В конце XIX в. взяты на учет мечеть, «татарская школа», лавка, хлебозапасный магазин.

Д. Казарма (Новая деревня) возникла в 1761 г., когда тептяри были припущены, а мишари купили землю у башкир-каршинцев¹¹⁵. В 1816 г. было 104 мишаря и 219 тептярей. Через 18 лет первых насчитывалось 175, вторых — 232 человека. В 1859 г. взято на учет 688 жителей. 1202 человека при 215 дворах было в 1896 г. Советская перепись 1920 г. показала только тептярей, которых было 1552 человека при 301 дворе.

В 1843 г. 175 мишарей засеяли 640 пудов озимого и 1096 пудов ярового хлеба. Была мельница. Вся деревня из 54 дворов имела 181 лошадь, 515 коров, 180 овец, 120 коз.

Прихожане-мусульмане имели 2 мечети.

Д. Угузево находилась на земле Каршинской и Канлинской волостей¹¹⁶.

¹⁰⁹ ЦГИА РБ. Ф. 2. Оп. 1. Д. 10. Л. 5. Это — припуск, а не купля земли, как ошибочно сказано в ЮАС (вып. 2, с. 321).

¹¹⁰ МИБ. Т. 3. С. 97–98.

¹¹¹ ЦГИА РБ. Ф. 1. Оп. 1. Д. 1150. Л. 23; Ф. 172. Оп. 1. Д. 15. Л. 69.

¹¹² МИБ. Т. 3. С. 11–12.

* ЦГИА РБ. Ф. 1. Оп. 1. Д. 793. Л. 11.

¹¹³ Там же. Ф. 172. Оп. 1. Д. 43. Л. 129.

¹¹⁴ Там же. Ф. 2. Оп. 1. Д. 1755.

¹¹⁵ Малоизученные источники по истории Башкирии. С. 102; ЮАС. Вып. 2. С. 322.

¹¹⁶ См. с. 370.

Д. **Каратяки** при одноименной речке впервые упоминается в квитанциях ее жителей об уплате казне ясака за 1687–1689 гг. Здесь жили башкиры Дуванейской волости. В 1689 г. башкиры 9 дворов уплатили ясачным сборщикам по 8 денег с двора. В 1693 г. башкир Кашканай Чувашаев сдал сборщикам батман меда¹¹⁷. Называли деревню то Картикеево, то Картакаево.

В 1709 г. башкир д. Картикеево Дуванейской волости Юсуп Мамбетов в записи, данной им бирским крестьянам, говорил о нарушениях аренды по ловле рыбы в озерах Кулеш-куль и Кутруш. Аренду оформили башкиры данного селения Карчига Азин с товарищами еще в 1707 г.¹¹⁸

По договорной записи 21 февраля 1719 г. башкиры д. Картикеево Юсуп и Юка Мамбетовы, Суюндюк и Бииндык Минаевы с товарищами «припустили в свою вотчину по обе стороны р. Белой» служилых татар из д. Байбаково Осинской дороги Кудея и Клея Байбаковых, из д. Карышбаш Алмекея и Шисая Досалеевых, из д. Салагуш Казанской дороги Ирмаша Апасева «поселитца усадьбами 5-ю дворами» с условием участия их в уплате ясака башкир в размере 3 куниц в год¹¹⁹.

В договорной записи 4 сентября 1719 г. эта деревня названа Старое Картекеево, тогда башкир Казбулат Бурчаков припустил в свою вотчину служилого татарина из д. Байталлы Кильмухамета Уразгильдина с условием уплаты последним по 2 куницы в год¹²⁰.

Произошел значительный прирост численности мишарей данного селения ввиду нового припуска. В одном сборнике об этом сказано следующее: «Землю имеют в вечное владение по Указу Уфимской провинциальной канцелярии от 1761 года ноября 11 дня от башкирцев Канлинской волости отведенной»¹²¹. О том, что это был припуск башкирами новой большой группы мишарей, что их договор впоследствии был подтвержден в провинциальной канцелярии, ясно говорит текст упомянутого указа. «Указ 1761 года е.и.в. самодержицы всероссийской в Уфимскую провинциальную канцелярию Уфимского уезду, дороги Казанской, мешерякам команды старшины Альмухамета Алкеева д. Еланкулевой Мукменю Уткину, Осинской команды старшины Даута Сулейманова д. Алдаровой бывшему походному сотнику Аскару Мусину, Исмаилу Нурмееву, Субханкулу Бикмухаеву, д. Каратамаковой Юзею Адилеву, Мустафе Тукхинову*, д. Шабаевой Юркею Кадееву, сего ноября 9 числа по данным в Уфимскую провинциальную канцелярию прошением вы, объявляя жительство-де вы имеете в разных деревнях, в коих и по минувшей генеральной ревизии ... живучи ... службы и подводную гоньбу исправляли ... токмо де во оных за распашкою земли хлеба мало родится и санными покосами по недороду во оных деревнях трав весьма недостаточно да и лес рубили в дальних расстояниях, что видя и убегая вы того ради и не пришли в хлебе, сене и лесу недостатку исправлением служб в несостояние перешли вы для житья в д. Каратикино по

припуску башкирцев Салтанмрата Кинзегулова с товарищи по договорному письму, где и домишки собственные обзавели, токмо де без позвожительного указа жительствовать в той деревне опасны и просили тем своим доношением, чтоб вам жить в предписанных деревнях Каратякиной, не исключая из команды вышеписанных ваших старшин, позволить и о том житье в оных деревнях дать вам указ и дабы вы, живучи в старых деревнях за недородом в оных хлеба, трав и за отдалением леса в несостояние прийти не могли, а по справке в Уфимской провинциальной канцелярии при подушном ясашном сборе с переписною минувшей генеральной ревизии книгою вы просители в предписанных деревнях в написании значитеесь, а во учиненном в Оренбургской губернской канцелярии 1747 г. апреля 8 числа по присланному е.и.в. из Правительствующего Сената от 21 июня 1745 г. указу о определении и положении находящихся в Уфимском уезде иноверцов в новоуравнительный ясак, а именно называемых тептярей и бобылей в подушной 8-гривенный, а мешеряков и служилых татар в дворовый полутинной ... вы, просители, переходите по припуску тамошних жителей по договорам из оброку, к тому же, где бы вы, просители, не жительствовали; только в наряде исправляли службу и в подводной гоньбе остановка быть не может и никакого препятствия в том не зависит и для того по указу е.и.в. и по учиненной в Уфимской провинциальной канцелярии резолюции велено вам, Мукминю с тов., дать указ с тем, если вы на верных башкирских землях тем жительство обращать будете, то им, владетелям, в силу е.и.в. указу платить по договорам оброк неударжанно, а егда оного платить не похотите, то приискывать бунтовщицьи порожня земли и о переходе на них просить особо»¹²².

В 1816 г. здесь проживало 400 мишарей при 54 дворах, в 1834 г. их было 487, в 1896 г. — 1303 человека. В 1920 г. 1530 мишарей неверно были показаны башкирами.

В 1843 г. на всех 487 мишарей сеяли 1600 пудов озимого и 1496 пудов ярового хлеба.

В конце XIX в. было две мечети, бакалейная лавка, хлебозапасный магазин.

Д. **Гургуреево** («Гришкино тож») впервые упоминается в выявленных нами источниках в 1735 г. под названием Григорьево, тогда ясачный татарин Муса Степанов давал показания о злоупотреблениях башкирского старшины Шарипа Мрякова¹²³. Однако в опубликованном источнике как время ее основания дана другая дата — 1791 г. Это время припуска тептярей и мишарей башкирами Канлинской волости, хотя там говорится о купле земли¹²⁴. В 1779 г. была принята группа мишарей. Чуть раньше — в 1773 г. были припущены башкиры-вотчинники Уранской волости Мряк Тамиров и его родственники, выехавшие из д. Средний Каймаш или Истяково («Каймаш тоже»). Наследники его Абдулхалим, Абдулгалим (его сын Абдулгани), Абдрашит (его сыновья Гисамутдин, Зейнутдин) Мряковы, а также Абдулгасфар

¹¹⁷ ЦГИА РБ. Ф. 100. Оп. 2. Д. 555. Л. 73.

¹¹⁸ МИБ. Т. 3. С. 53.

¹¹⁹ Там же. С. 181.

¹²⁰ Там же. С. 187–188.

¹²¹ ЮАС. Вып. 2. С. 317. Мишари действительно могли получить землю от канлинцев — соседей дуванейцев.

* Муксинов. См. МИБ. Т. 4. Ч. 2. С. 38.

¹²² ЦГИА РБ. Ф. 172. Оп. 1. Д. 51. Л. 58–61; МИБ. Т. 4. Ч. 2. С. 37–38. По указу 1736 г. мишари за участие в подавлении башкирского восстания имели право занять «бунтовщицьи» земли и владеть безоброчно, т.е. бесплатно. Башкиры-повстанцы лишились своих земель и арендной платы.

¹²³ МИБ. Т. 3. С. 504.

¹²⁴ ЮАС. Вып. 2. С. 322; ЦГИА РБ. Ф. 1. Оп. 1. Д. 562. Л. 72.

Абдулмазитов в 1818 г. направили Абдрашита с товарищами в д. Каймаш «для получения с тептярей этой деревни за пользование их землей оброка» и оставили расписку припущенникам о том, что «с общего согласия взяли за уступленную предками нашими землю, называемую Кля-Ася, д. Истяковой* впредь за 3 года»¹²⁵.

Название Гургурей скорее всего от антропонима Григорий.

При этой же деревне было поселение мишарей под названием Гришкино, где в 1816 г. 39 человек имели 4 двора. В коренной деревне проживало 120 тептярей при 16 дворах, а также 20 башкир при 3 дворах.

В 1834 г. было учтено 28 башкир-уранцев, 44 мишаря, 140 тептярей. Всех их было в 1859 г. 336, в 1896 г. — 552 человека. Советская перепись 1920 г., искажив этнический состав жителей, всех объявила башкирами, хотя их было в 1834 г. всего лишь 13,2%.

На 44 мишаря 1843 г. было засеяно 240 пудов озимого и 1096 пудов ярового хлеба. 137 тептярей при 22 дворах владели 60 лошадьми, 290 коровами, 150 овцами и 40 козами. Деревне принадлежало 53 улья. Была и мечеть, а также мельница.

Теперь охарактеризуем села мишарей и тептярей, основанные на дуванской земле башкир.

Начнем с д. **Курмашево**, основанной ясачными татарами. Приводим текст договорной записи¹²⁶ о припуске 1714 г., хотя в другом источнике ошибочно говорится о купле земли для поселения мишарей. «Июль в 12 день писана запись: Уфимского уезду, Казанской дороги, Дуванейские волости башкирцы Расмакай Бакаев (основатель деревни, как и его отец), Ишекей Игинбетов, Мунас Туганаев с товарищи дали в Бирску сию на себя запись Уфимского ж уезду, Осинские дороги, деревни Кимеевы служилым татарам Курмашу Байтемирову, Акметю Резюпову, Юсупу Сулееву с товарищи в том: отдали мы, Расмекей и Мунас, в вотчине своей им, Курмышу с тов., под усад и под пашню земли и сенные покосы, да в той же вотчине отдали мы ж, Расмекей с вышеписанными товарищи, им, Курмышу с тов., рыбные ловли озеро Мавран с-ыстоком, да озеро Ишлянды, да озеро Кундюзли с-ыстоком, и в поле всякого текущего зверя ловить, и лес на хоромное строение и на дрова (рубить), кроме дельных деревьев. А межа той земле, и санным покосам, и рыбным ловлям, и лесу: по речке Кудюшле от Абатова броду по сухому лугу и до черного талу, да по сухому ж лугу вниз до Казанские большие дороги, и подле той дороги через Кудюшлинской мост до высокой арки, и по той арки подле Ватцкую дорогу до дубровы и до Мадралю лугу, и от того лугу до вязнику и до Белой реки, и вниз подле Белой реки до Тамаковой дороги, и от той дороги до горы Чинги, и от тое горы до липоваго куста, и от таго куста по арке и до арки Буляку и до чувашские межи и до речки Алдаушу по нижнюю сторону до Желтого болота, и от того болота до Ишеевы дороги, и подле той дороги до Кудюшлинского поля и до реки Кудюшли, и по той речке вниз до Абатава броду, далее лес Шайтали, верхняя межа речка Камышенка, и от той речки вокруг до чувашские межи. И им, Курмашу с товарищи, в той вот-

чине в вышеписанных межах поселитца усадьбою, где похотят, 20-тью дворами и пашня пахать ... и владеть им, Курмашу с тов. и детям и внучатом, тою вотчиною вечно. А нам, Расмекею с тов., с тое вотчины с них, Курмаша с тов., из детей их и внучат иметь в помощь великому государю в ясок по 10-ти куниц на всякой год беспереводно. И нам, Расмекею с тов., и детям нашим и внучатам тое вотчины у них, Курмаша с тов., не отнимать, и с тое земли не ссылать, и ни чем не обидеть, и от сторонных людей очищать»¹²⁷.

По записи видно, что первопоселенцем был Курмаш Байтемиров. Припуск и, возможно, купля земли у дуванцев практиковались и в последующем. В 1798 г. поверенные — доверенные люди мишарей писали, что в «1715 г. июня 1 дня, 1717 г. августа 28 дня и 1751 года августа 21 дня предки наших доверителей купили у башкирцев Дуванейской волости землю по записям»¹²⁸. 19 декабря 1780 г. были припущены мишари во главе Сеитбурханом Сеитовым¹²⁹.

К концу XVIII в. татары перешли в тептярское сословие. Мишари численно преобладали. Так, в 1816 г. в 43 дворах проживало 308 мишарей, а в 9 домах — 58 тептярей. Тогда при этой деревне имелись поселения типа хуторов под названиями Зайнекулевский (18 мишарей при двух дворах) и Курмаевский с 1 двором из 8 ясачных татар¹³⁰. В 1834 г. взято на учет 366 мишарей и 98 тептярей. В 1896 г. были 2 деревни: в Старокурмашево — 510 (в 1920 г. в 276 дворах ошибочно показали 1333 башкира), в Новокурмашево — 513 человек (в 1920 г. 750 башкир при 146 дворах). В них проживали прежде всего мишари, затем тептяри. Башкир не учла ни одна ревизия в прошлом.

366 мишарей засеяли 616 пудов озимого и 1432 пуда ярового хлеба. 16 дворах 98 тептярей принадлежало 46 лошадей, 114 коров, 50 овец и 20 коз. Имелось 17 ульев. В обеих деревнях было по мечети.

Д. **Кудушлибаш** — поселение тептярей и мишарей. Тептяри обосновались в 1700 г. по записи башкир Канлинской волости¹³¹, в то время как мишари и татары заключили договор с дуванцами не о купле земли, а о припуске 23 августа 1730 г.¹³²

В источниках встречается д. Кудушли (1710 г., тогда башкир-дуванец Абяк Юзюбяков с тов. за 20 куниц ясака внес деньгами по 13 алтын и 2 деньга и подымных денег за 6 дворов по 8 денег с двора)¹³³. Затем через 12 лет башкиры Зайт Явгильдин, Калимбет Коштанов с тов. сдали сборщикам налогов за 20 куниц по 30 алтын 2 деньга, подымных с 6 дворов по 8 денег. За 1713, 1714, 1723 гг. встречается в источниках та же самая деревня¹³⁴. С 1752 г. в них можно найти и Кудушлибаш¹³⁵. Была деревня под названием Кудушлитамак.

Запись башкир Дуванейской волости о припуске татар для поселения на их вотчине от 23 августа 1730 г.

¹²⁷ МИБ. Т. 3. С. 113–114.

¹²⁸ ЦГИА РБ. Ф. 2. Оп. 1. Д. 1946–1. Л. 5.

¹²⁹ ЦГИА РБ. Ф. 172. Оп. 1. Д. 43. Л. 61.

¹³⁰ Там же. Ф. 2. Оп. 1. Д. 1755. Л. 189.

¹³¹ Малоизученные источники по истории Башкирии. С. 131.

¹³² ЮАС. Вып. 2. С. 316.

¹³³ ЦГИА РБ. Ф. 100. Оп. 2. Д. 555.

¹³⁴ МИБ. Т. 3. С. 94, 118, 208.

¹³⁵ Там же. Т. 4. Ч. 1. С. 183; Ч. 2. С. 379; Т. 3. С. 232.

* Ныне в Янаульском районе РБ.

¹²⁵ ЦГИА РБ. Ф. 172. Оп. 1. Д. 51. Л. 67.

¹²⁶ ЮАС. Вып. 2. С. 316.

опубликована. Вот она: «...деревни Ильметовы башкирец Якшигул Ишкинин с тов., будучи в Бирску, ... по совету своей брата Дуванейской волости башкирцы, дал сию на себя то же Казанской дороги деревни Старых Кудушлей татарину Азамату Ишмякову, Сеиту Емееву, Биметю Бимякову, Юсупу Сунчалееву, Абдюселиму, Саважанкулу Сафаровым с тов. в том: отдал я, Якшигул в вотчине своей им, Азамату с тов., под пашню земли и сенные покосы и другия угодыя. А межи тое вотчины: по речке Кудушлинке с устья речки Бисменки по обе стороны Кудушлинке речки до черного лесу, а с устья речки Бисмянки вниз по Кудюшлинке речке по левую сторону до Емикеевой мельницы, и от той мельницы по левую сторону по старой городьбе, и от той городьбы до речки Лубяного Мосту, а вверх по той речке по левую сторону до Камышенского болота и по черной лес до выше реченной речки Кудушлинки, да за черным лесом черная поляна. И им, Азамату с тов., в той вотчине поселитца усадьбою 15-ю дворами, где похотят». Могли пользоваться всеми угодыями, кроме «дельных деревьев» «А с тое вотчинной земли ... Якшигулу с тов. имать в помочь в казну е.и.в. по 5-ти куниц на всякий год безпереводно»¹³⁶.

В 1816 г. в 3 дворах проживало 8 башкир, в 5 дворах — 38 тептярей и в 90 дворах — 85 мишарей. В 1834 г. было 26 тептярей и 159 мишарей, в 1906 г. — 367 человек. Перепись 1920 г. ошибочно показала всех жителей башкирами вместо мишарей и тептярей, которых было 443 человека при 87 дворах.

В 1843 г. на 159 мишарей было засеяно 296 пудов озимого и 416 пудов ярового хлеба. 26 тептярей при 7 дворах имели 15 лошадей, 40 коров, 20 овец и 1 козу.

Д. **Расмекеево** впервые упоминается в источниках 1713—1714 гг. О башкире из Дуванейской волости Расмекее Бакаеве мы уже говорили, когда речь шла о д. Курмашево. Он и есть первопоселенец¹³⁷. В 1714 г. башкиры Кинзягул Байшев и Иван Татыев с тов. в д. Расмекеево припустили татар Крымская Алмакаева и Усена в свою вотчину по рр. Кизгенды и Аряс «поселиться деревнею».

За припуск они должны были платить в казну ясак за Кинзегула с тов. «по 14 куниц да по шти бессырей меду на год»¹³⁸.

По записи 28 июня 1717 г. расмекеевские башкиры Албек и Масегут Тенеевы отдали в кортом-аренду вотчинную землю по рр. Ярьяды и Мансияды дьячку села Монастырские Дуваней М. Г. Халтурину и крестьянину П. О. Бобровскому с правом поселения «усадьбою» с уплатой по 3 куницы в год¹³⁹.

В 1728 году татарин Ногайской дороги Масыгут Аднагулов занял 15 руб. денег у башкира д. Расмекеево Аскара Расмекеева (сын первопоселенца) с обязательством покрывать долг работой у кредитора¹⁴⁰.

Жили здесь ясачные татары, которые арендовали землю у башкир Канлинской волости в 1793 и 1818 гг.¹⁴¹

Относительно мишарей и их землепользования имеется следующее утверждение: «живут на земле, купленной

у башкир-вотчинников по записи 1722 г. июня 11, 1723 г. августа 1, 1727 г. генваря 11, 1778 г. июня 22 дня»¹⁴².

В другом сборнике говорится и о тептярях: «Документов на землю не имеют, но живут по допуску ясачных татар д. Расмекеевой, которые владеют землей по купчей крепости»¹⁴³.

В начале XVIII в. здесь проживали башкиры-дуванейцы. Через институт припуска здесь осели татары, через них — тептяри, затем мишари. В 1762 г. в деревне было 20 татар из Пензенского наместничества. В 1816 г. здесь взято на учет 15 башкир (Балтачевы), 72 мишаря, 7 тептярей. В 1834 году башкиры составили 8 человек, тептярей было 10, мишарей — 91 человек. По татарам нет сведений. В 1896 г. взято на учет 978 человек. В 1920 г. в 216 дворах проживало 1198 мишарей.

В 1843 г. на 91 мишаря приходилось посева хлеба озимого — 168 пудов, ярового — 192 пуда. 47 дворов (294 человека) владело 65 лошадьми, 170 коровами, 266 овцами, 4 козами. Имели 2970 десятин земли.

В конце XIX в. были по 2 мечети и лавки.

Название д. **Купаево** происходит от антропонима: Купай — башкир Дуванейской волости. Его сын Юлдаш Купаев из д. Купаево в 1758 г. отдал марийцу из д. Усубаш в оброчное владение на 30 лет бортные и другие угодыя¹⁴⁴.

Башкирская деревня в первой половине XVIII в. становится этнически смешанной и превращается в поселение мишарей, которые «землю имеют по записям и договорам, данным от башкирцев Дуванейской волости 1719, 1750, 1791, 1801 гг. вечно и на срочные годы, часть же мешеряков пользуется землею по указу провинциальной канцелярии 1756 г.»¹⁴⁵. Тептярей здесь было мало — 10 и 5 человек в 1816 и 1834 гг., припущенных башкирами и мишарями. В 1816 г. мишарей насчитывалось 92, в 1834 г. — 128 человек. Были здесь и государственные крестьяне, по-видимому, из татар: в 1816 и 1834 гг. их по 10 человек. В 1896 г. взято на учет 450 человек. В 1920 г. в 115 дворах проживало 567 башкир. Допущена явная ошибка: здесь должны быть мишари.

В 1842 г. 128 мишарей засеяли 328 пудов озимого и 472 пуда ярового хлеба. Посадили 24 пуда картофеля.

Д. **Исланово** — поселение мишарей. В 1795 г. среди учтенных мишарей были: Ислан Таслюков (1720—1789), его сыновья Умер, 1750 г., Абдулзакир, 1774 г.; он — служилый татарин. Мишари обосновались здесь в 1734 г., когда они купили у башкир Дуванейской и Канлинской волостей землю по записям. Затем в 1736 г. эта земля была конфискована у башкир «за бунт» и отдана мишарям «за верную службу»¹⁴⁶. Поэтому Ислан Таслюков в 14-летнем возрасте не мог основать это селение¹⁴⁷. Был другой Ислан, мишар по происхождению, сыновья которого учтены той же V ревизией. Это — Аббас, 1730 г., Азнагул, 1740 г., Субхангул, 1748 г.¹⁴⁸ Их отец основал эту деревню.

¹⁴² ЮАС. Вып. 2. С. 317.

¹⁴³ Малоизученные источники по истории Башкирии. С. 102. Однако, как уже говорилось, это припуск, а не купля земли.

¹⁴⁴ МИБ. Т. 4. Ч. 1. С. 165.

¹⁴⁵ ЮАС. Вып. 2. С. 324.

¹⁴⁶ ЦГИА РБ. Ф. 2. Оп. 1. Д. 461. Л. 47.

¹⁴⁷ Там же. Ф. 138. Оп. 2. Д. 64. Л. 51.

¹⁴⁸ Там же. Д. 31. Л. 29.

¹³⁶ Там же. Т. 3. С. 280.

¹³⁷ Там же. С. 113.

¹³⁸ Там же. С. 117.

¹³⁹ Там же. С. 157—158.

¹⁴⁰ Там же. С. 258—259.

¹⁴¹ ЦГИА РБ. Ф. 1. Оп. 1. Д. 791. Л. 2.

В 1795 г. здесь проживало 43 мишаря: 26 мужчин и 17 женщин. К VIII ревизии их стало 80 человек. В 1859 г. отмечено 90 мишарей. В 1920 г. они неверно названы башкирами (282 человека).

80 мишарей в 1843 г. засеяли 216 пудов озимого и 288 пудов ярового хлеба.

По истории д. **Иликово** у нас мало материалов. Известно, что тептяри осели здесь «по допуску башкир-вотчинников Шамшадинской волости, но без актов», т.е. без договорной записи. Неизвестно время их припуска¹⁴⁹. Предположительно, это произошло в 1762–1783 гг., т.е. между III и IV ревизиями. По V ревизии тептярей здесь 64 мужчины и 78 женщин. По VII ревизии 1816 г. их стало 261 мужчина и 322 женщины. Были и башкиры, по 6 человек в 1816 и 1834 гг. Они из Тукбаевой тюбы Канлинской волости, т.е. были припущенниками¹⁵⁰. В 1920 г. 1980 человек были показаны башкирами и тептярями. Однако они почти все были тептярями.

По остальным селениям мишарей и тептярей материалы весьма скудны. Отметим, что д. **Бекеево** основали тептяри, которые были припущены башкирами-дуванейцами. В 1816 г. было 46 душ тептярей м.п., 1834 г. — 63 души¹⁵¹. Время их припуска неизвестно, но определенно можно сказать, что это произошло в 1762–1783 гг. В 1906 г. взято на учет 416 человек. 592 тептяря было в 1920 г.

Д. **Сюльтюп** — сегодня поселение татар, а в прошлом русских удельных крестьян. Башкиры-канлинцы в 1831 г. продали им часть своей земли, принадлежащей, по словам мишарей д. Каратяки, именно им.

Но когда она была основана — неизвестно. Удельные крестьяне владели 2187 десятин земли¹⁵². В 1896 г. здесь было 499 человек. Была и часовня.

В 1920 г. в 77 дворах проживали русские. Их было 487 человек.

По истории д. **Ибрагимово** нет никаких сведений, кроме итогов переписей: в 1897 г. там в 72 дворах проживало 365, в 1920 г. в 92 дворах — 489 мишарей.

Это касается и д. **Камышенка** (сегодня Старые Камышлы), расположенной рядом с д. Ильмурзино. Они имеют между собой тесную связь не только в хозяйственной деятельности, но и в семейно-брачных отношениях. В 1834 г. здесь проживало 514 тептярей, обосновавшихся по договорной записи башкир¹⁵³. 1415 человек взято на учет в 1896 г., 1658 человек — в 1906 г. В 1920 г. все 1870 тептярей ошибочно показаны башкирами.

В конце XIX в. были мечеть, 3 бакалейные лавки.

Д. **Новые Камышлы** в 1925 г. еще не было. Точно так же обстоит дело с современными поселками татар **Кызылкупер**, **Марс**. Они не зафиксированы первыми советскими переписями. Поселок **Ахта** в 1920 г. взят на учет как поселение мишарей под названием Акъяты или Ак-Тау с населением 317 человек при 56 дворах.

Удмуртские поселения

Прежде всего отметим, что в районе имеется единственная удмуртская деревня под названием **Канлы**, или **Ямская**. Удмурты были припущены на вотчинную землю башкирами д. Ахметово Канлинской волости. Вот откуда происходит название деревни. Это произошло в 1769 г.¹⁵⁴ Удмурты-припущенники затем перешли в сословие тептярей. Это поселение называется еще Ямская по причине того, что здесь была почтовая, т.е. ямская, станция. В 1762 г. на учет взяли д. Канлы («Биктемирово») при р. Айса, куда перешли из д. Тансайтово (их старшиной был Макей Тансайтов), расположенной при р. Яш Язы, 34 мужчины из марийцев. Незнание ориентиров, в частности, гидронимов (у нас отсутствуют справочники по ним, а также по оронимам и т.д.) не дает нам возможность утвердительно сказать, что обе деревни удмуртов и марийцев одно и то же поселение. Вопрос оставляем открытым, пусть краеведы решат эту задачу.

В 1816 г. в д. Ямская (Канлы) проживало из припущенников удмуртов-тептярей 160, в 1834 г. — 192 человека¹⁵⁵. 123 мужчины и 118 женщин при 40 дворах было в 1859 г. В конце XIX в. их насчитывалось 465 человек. 632 удмурта при 119 дворах показала перепись 1920 г.

В 1843 г. на 29 дворов 198 удмуртов приходилось 43 лошади, 75 коров, 144 овцы, 20 коз. Имели 28 ульев.

В 1895 г. была миссионерская школа.

Русские селения

Их здесь довольно много. Это объясняется близостью района к Благовещенскому заводу, уездным городам, а также губернскому центру городу Уфа.

Башкиры Канлинской волости, в частности д. Ахметово, припустили на свою вотчинную землю государственных и удельных русских крестьян, которыми были основаны дд. Ахлыстино, Керенево, Медведерово, Тарабердино.

Д. **Ахлыстино** в отличие от другой одноименной деревни (ныне в Благовещенском районе) иногда называли Канлы-Ахлыстино.

Возникла она на основании договора башкир Канлинской волости от 1 июня 1788 г. с удельными крестьянами (бывшими дворцовыми) сроком на 40 лет. 14 января 1799 г. башкиры-каршинцы припустили государственных крестьян на 50 лет. Срок его истек в 1849 г. По просьбе русских крестьян каршинцы лишь в 1856 г. продлили первый договор об аренде их земли¹⁵⁶.

В 1816 г. здесь было государственных крестьян — 130, удельных — 132 человека, в 1834 г. первых — 200, вторых — 172 человека. В 1920 г. в этом селе было 819 человек при 123 дворах.

В 1843 г. на 25 дворов (172 человека удельных крестьян) приходилось 150 лошадей, 120 коров, 180 овец и 25 свиней. Имели 30 ульев. При деревне были 2 водяные мельницы. Зафиксировано наличие часовни, церковно-

¹⁴⁹ Малоизученные источники по истории Башкирии. С. 131.

¹⁵⁰ ЦГИА РБ. Ф. 172. Оп. 1. Д. 128. Л. 22.

¹⁵¹ Там же. Д. 128. Л. 19.

¹⁵² Там же. Ф. 1. Оп. 1. Д. 1069. Л. 1; Ф. 172. Оп. 1. Д. 51. Л. 81.

¹⁵³ Малоизученные источники по истории Башкирии. С. 103.

¹⁵⁴ ЦГИА РБ. Ф. 172. Оп. 1. Д. 58. Л. 64; Малоизученные источники по истории Башкирии. С. 130, 137.

¹⁵⁵ ЦГИА РБ. Ф. 172. Оп. 1. Д. 58. Л. 64.

¹⁵⁶ ЦГИА РБ. Ф. 1. Оп. 1. Д. 561. Л. 158.

приходской школы, маслобойни, мельницы, кузницы. С начала XX в. работает церковно-приходская школа.

Д. Керенево возникла в 1776 г. как поселение удельных крестьян, припущенных башкирами, тогда об этом 13 июня была оформлена договорная запись. В 1788 г. ее закрепили на срок до 30 лет из оброка. Еще известен договор 1795 г.¹⁵⁷ Упоминается и договор 1811 г.

В 1816 г. было 234, в 1834 г. — 316, в 1895 г. — 834 человека. В 126-дворном селе в 1920 г. учтен 801 человек.

Всей земли у них было 20 десятин под усадьбой, 240 десятин под пашней, 20 десятин сенокосных угодий, 280 десятин леса.

В 1843 г. 44 двора (316 человек) принадлежало 110 лошадей, 120 коров, 320 овец, 40 коз и 316 свиней. Имели 306 ульев, 2 мельницы, 2 кузницы. Была часовня, в конце века — церковь, церковно-приходская школа.

Д. Медведеро при одноименной речке была основана удельными крестьянами по договору башкир 1776 г. Затем последовали новые их припуски на вотчинную землю по записям от 29 мая 1788, 1799, 1811 гг.¹⁵⁸

В 1816 г. здесь отмечено 332, в 1834 г. — 474, в 1895 г. — 884, в 1920 г. — 743 человека.

68 дворов (474 человека) в 1843 г. владело 140 лошадьми, 110 коровами, 461 овцой, 30 козами, 160 свиньями. Имели земельные угодья: под усадьбой — 34 десятины, пашня — 200, сенокос — 75, лес — 200 десятин. Вся деревня имела 39 ульев, кабак. Были часовня, церковно-приходская школа, почтовая станция, по 2 мельницы, кузницы, лавки.

Д. Тарабердино при одноименной речке и р. Сарияз была основана ясачными татарами в 1754 г., когда башкиры-канлинцы дали им запись о припуске сроком на 20 лет. В 1786 г. был продлен срок аренды на 30 лет. 17 октября 1803 г. башкиры продали удельным крестьянам часть земли. По договору 1816 г. сюда была принята новая группа удельных крестьян¹⁵⁹.

В 1816 г. в 60 дворах проживало 364, в 1834 г. — 464 человека из удельных крестьян. В самом конце XVIII в. их было 264 человека. По всему видно, что ясачные татары переехали в другие селения, поскольку последующие ревизии их не учитывали. 1242 человека и 205 дворов показала перепись 1920 г.

На 65 дворов и 464 человека приходилось 469 лошадей, 460 коров, 400 овец, 51 коза, 220 свиней. Имели 20 десятин под усадьбой, 332 десятины пашни, 100 десятин сенокосных угодий, 400 десятин леса и 240 десятин неудобной земли.

В православной деревне имелась часовня. В 1895 г. в 114 дворах взято на учет 890 человек. Здесь было 5 ветряных и 1 водяная мельница, 3 маслобойни, кузница, 3 лавки.

Д. Шерстнево, или **Безводово** («при копаных колодезях Вероязли и Гусяти») основали дворцовые крестьяне в 1792 г. Затем осели удельные крестьяне по договору с башкирами Якшеевой тюбы Канлинской волости от 25 октября 1809 г. сроком на 60 лет. Это — припуск

русских крестьян¹⁶⁰. Затем часть их покупает землю у башкир по купчей записи от 26 июня 1818 г.¹⁶¹

В 1795 г. в 17 дворах дворцовых крестьян 67. В 1816 г. в 17 дворах было 108 удельных крестьян. По всему видно, что дворцовые крестьяне стали удельными. 425 жителей было в 1895 г. Деревня имела часовню, церковно-приходскую школу, а также 5 ветряных мельниц, 2 лавки. 582 русских и 66 дворов было в 1920 г.

В 1843 г. на 17 дворов (162 человека по VIII ревизии 1834 г.) приходилось 60 лошадей, 54 коровы, 105 овец, 10 коз и 35 свиней. В 1832 г. было 7 десятин земли под усадьбой, 75 десятин под пашней (была мельница), 104 десятины сенокосных угодий, 78 десятин под лесом и 30 десятин неудобных угодий. Имели 110 ульев. Была кузница.

Д. Кувыково возникла в 1754 г., когда башкиры Сатлыгановой тюбы Каршинской волости припустили в свою вотчинную землю удельных крестьян. Затем записи составлялись еще в 1803 и 1816 гг.¹⁶²

В 1795 г. здесь было 200, в 1816 г. — 358, в 1834 г. — 430 человек. В 1920 г. в 174 дворах учтено 948 человек. Между 1795 и 1816 гг. сюда прибыли крестьяне из дд. Аблаево, Баскаково, Медведеро, Пономарево, Тарабердино.

В 1843 г. на 66 дворов (430 человек) приходилось 27 десятин земли под усадьбой, 200 десятин под пашней, 20 десятин под сенокосными угодьями, 120 десятин под лесом. Они владели 160 лошадьми, 150 коровами, 394 овцами, 214 свиньями. Были кузница и мельница. Имелась церковь.

Здесь были часовня, церковно-приходская школа, по 6 маслобоен и ветряных мельниц, обдирка, 2 кузницы, 3 лавки.

О д. **Первушино** имеются следующие сведения. В 1852 г. отставной унтер-офицер представил соответствующим учреждениям выписки из «отводных» за 1592–1625 гг. и «отдельных» за 1610–1625 гг. книг о своих правах «на пожалованные при городе Уфе предку его пушкарю Первуше Исаеву земельные участки». И действительно, в «Отводной книге по Уфе» за 1594 г. говорится следующее: «Пушкарь же Первушка Исаев. Дано ему государева жалованья пашни под городом за первым оврагом по реке по Суколоку (Сутолока) по 2 чети в поле*, а в дву потому ж. Да Первуше ж дано в Большой луке к перевозу с пушкарями с Осипом (Губиным) да с Федором Веточником вместе шти чети в поле, а в дву потому ж, оклад его сполна. Да им же дано трем человекам сенных покосов против города за рекою за Белою Волошкой по пятнадцати копен человеку»¹⁶³. В тексте под 1607 г. упоминается и «пушкарева Первушина деревня». Что касается заявления унтер-офицера, то он опоздал с представлением вышеназванных документов. Земля, на которую он претендовал, была передана башкирам Каршинской волости, которую они перепродали удельным крестьянам

¹⁶⁰ Там же. Д. 561. Л. 158.

¹⁶¹ Там же. Ф. 2. Оп. 1. Д. 5023. Л. 2.

¹⁶² Там же. Ф. 1. Оп. 1. Д. 561. Л. 9; Ф. 172. Оп. 1. Д. 43. Л. 34; Д. 122. Л. 29.

* Четь равна половине десятины.

¹⁶³ Из истории феодализма и капитализма. Уфа, 1971. С. 264, 268.

¹⁵⁷ Там же. Ф. 172. Оп. 1. Д. 58. Л. 19, 113.

¹⁵⁸ Там же. Л. 65.

¹⁵⁹ Там же. Ф. 1. Оп. 1. Д. 562. Л. 72; Ф. 172. Оп. 1. Д. 58. Л. 20.

его же деревни в 1818 г. Площадь ее составляла 2322 десятины¹⁶⁴. Месторасположение двух земельных участков явно не совпадает. Поэтому одноименные деревни — первая на Уфимском полуострове, другая за 40 км от первой — разные поселения. И все же возникновение русского селения на каршинской земле имеет определенное отношение к пушкарю Первуше. Иначе как объяснить выписки из «Отводной книги»? Как бы то ни было, д. Первушино возникла задолго до 1818 г., когда удельные крестьяне приобрели землю путем покупки, оформленной 6 апреля. За 23 года до этого деревня была зафиксирована ревизией 1795 г., тогда там проживали 22 дворцовых крестьянина¹⁶⁵. В 1834 г. было 428 удельных крестьян при 60 дворах, которые в 1843 г. владели 116 лошадами, 121 коровой, 280 овцами, 30 козами, 160 свиньями. Виды угодий: 216 десятин пашни, 130 десятин сенокосных мест, 100 десятин под лесом и 106 десятин неудобных земель. Имели 460 ульев. Были кузница, 5 мельниц, 3 лавки, 3 маслобойни.

В 1896 г. здесь проживало 890 человек. В 1920 г. в 122 дворах взято на учет 903 человека.

Д. **Баскаково** была основана дворцовыми крестьянами, затем ставшими удельными, по записи башкир Дуванейской волости в 1753 г. Затем был заключен договор 1784 г.¹⁶⁶

В 1795 г. было 278 человек дворцовых крестьян. В 1816 г. удельных крестьян насчитывалось 348, государственных — 20 человек, в 1834 г. первых было 422, вторых — 38 человек¹⁶⁷. В 1905 г. в 124 дворах проживал 1051 человек. 892 человека при 158 дворах было в 1920 г.

Починок **Новобаскаковский** известен с 1867 г., когда крестьяне купили участок земли у помещика Блударева; в 1905 г. здесь было 96 человек при 10 дворах.

Д. **Матвеево** («Кузнецово тож») возникла в 1791 г., когда башкиры Канлинской волости из Тукбаевой тюбы «припустили удельных крестьян Матвея Десяткина (родился в 1766 г.), Илью Петрова, Желнова с товарищи, которые заселение возымели под названием Матвеевской». Рядом с их поселением уже имелась д. **Васильево**, удельные крестьяне которой приобрели у тех же башкир землю по купчей от 24 октября 1789 г.¹⁶⁸

В 1905 г. взято на учет 356 человек и 37 домов. В 1920 г. в первой из них было 325, во второй — 355 человек.

Д. **Чирши-Тартыш** возникла как два разных поселения. Д. Тартышево была основана старшиной Дуванейской волости Тартышем Зияшевым. Территория вокруг Тартышево принадлежала Канлинской волости, но была отписана к Дуванейской. Когда сюда припускали ясачных татар по записям башкир-вотчинников от 1779 (1671) и 1713 гг. «из платежа оброка», земельные угодья еще принадлежали Канлинской волости¹⁶⁹. Впоследствии их передали дуванейцам. Здесь жили Бабичевы, предки великого башкирского поэта — борца за свободу своего народа и павшего в этой борьбе Шайхзады Бабича. Затем Бабичевы переехали на часть своей вотчинной земли в устье р. Кизгазы и в 1856 г. основали новое поселение под назва-

нием Кизгазытамак¹⁷⁰. Его отца Мухаметзакира в 1888 г. перевели возглавлять новый приход в д. Асяново, где в 1895 г. родился будущий поэт.

Канлинские башкиры в третий раз в 1802 г. «из платежа оброка припустили» новую группу ясачных татар¹⁷¹. Все татары затем оказались в тептярском сословии.

По словам удельного крестьянина Печенкина приказа Бирского уезда Терентия Князева, по договору башкир 1790 г. удельные крестьяне «поселились при деревне Тартышевой особенным селением под названием Чирши, при коей их значатся по ревизским сказкам 1816 г. — 12, 1834 г. — 11 душ (м.п.)». В самом конце XVIII в. в д. Чирши при одноименной речке и д. Тартышево зафиксировали дворцовых крестьян из 10 мужчин и 9 женщин.

В 1816 г. в уже объединенной деревне Чирши-Тартыш было 46 башкир, 112 тептярей, 24 человека из удельных крестьян. Последние составляли одну часть деревни — Чирши. В 1795 г. русских крестьян было чуть больше — 59 человек. По словам последних, в поземельных делах с ними спорили тептяри, что «они устраняют удельных людей во владении землей». К 1834 г. взято на учет 22 русских крестьянина, 61 башкир, 156 тептярей, 30 мишарей (в 1816 г. их было 8 человек)¹⁷². Время припуска их неизвестно, но можно утверждать, что они были приняты с новой партией ясачных татар в 1802 г. К 1920 г. здесь преобладали татары — 896 человек при 184 дворах.

Таким образом, башкирское поселение стало башкирско-татарским (с конца XVIII в. — тептярским), с 1790 г. башкирско-татарско-тептярско-русским и с 1802 г. еще и мишарским селением. После выезда в 1856 г. Бабичевых (из них в 1812 г. в войне против Наполеона участвовал в составе 10-го башкирского конного полка Гайнулла Мухтарович Бабичев; Ишали Мухтарович с 1797 г. являлся башкирским казаком, дослужился до чина зауряд-есаула. 5 раз находился на службе по охране Оренбургской пограничной линии; Гайнан Иликеевич Бабичев с 1818 г. служил рядовым башкирским казаком, затем урядник и зауряд-хорунжий, 4 раза охранял границу России вдоль р. Урал)¹⁷³ в д. Кизгазытамак (ныне Мишкинский район РБ) и вытеснения тептярями русских удельных крестьян деревня, сохраняя прежнее название, становится однонациональным тептярско-татарским поселением. 1920 год показал ее татарским селом.

Была и другая д. **Тартышево**, расположенная на территории нынешнего Бирского района РБ. Нам думается, что крестьяне из д. Чирши-Тартыш были приняты своими единоверцами. В 1816 г. здесь было 72, в 1834 г. — 110 человек из удельных крестьян. Они были приняты башкирами как припущенники «по записи из оброка на вечность»¹⁷⁴. 422 человека при 68 дворах показала перепись 1920 г. Как видно, время припуска не упоминается.

¹⁷⁰ Подробнее см.: *Асфандияров А. З.* Родословная Шайхзады Бабича. Агидель. 1990. № 10: Башкортостан. 28–30 декабря 1994; Воспоминание о Шайхзаде Бабиче. Составление, комментарии Р. Бикбаева. Уфа, 1994.

¹⁷¹ ЦГИА РБ. Ф. 2. Оп. 1. Д. 1755. Л. 227.

¹⁷² Там же. Ф. 1. Оп. 1. Д. 1150. Л. 353; Ф. 172. Оп. 1. Д. 128. Л. 18.

¹⁷³ Там же. Ф. 2. Оп. 1. Д. 5091. Л. 53; Любезные вы мои... С. 56.

¹⁷⁴ Там же. Д. 1755. Л. 11.

¹⁶⁴ ЦГИА РБ. Ф. 172. Оп. 1. Д. 43. Л. 31, 41.

¹⁶⁵ Там же. Ф. 138. Оп. 2. Д. 68. Л. 12.

¹⁶⁶ Там же. Ф. 1. Оп. 1. Д. 562. Л. 302, 318.

¹⁶⁷ Там же. Ф. 172. Оп. 1. Д. 128. Л. 21.

¹⁶⁸ Там же. Ф. 2. Оп. 1. Д. 751. Л. 50.

¹⁶⁹ Там же. Д. 1755. Л. 227.

Отметим, что в 1795 г. здесь уже было 59 крестьян. Отсюда можно утвердительно сказать, что они были припущены сюда в 1783–1794 гг.

Д. **Топорнино** возникла как село Степановское после оформления купчей записи башкир Канлинской волости капитану Степану Егоровичу Топорнину 27 ноября 1790 г. «Выбранные от миру поверенные вотчинники – башкирцы ... Алексей Уркеев, Бикбов Кулчумов, Биккул Чемкеев, Мухаметрахим Хасанов, Субханкул Илмисянов, Яхья Атикеев, Бакир Касимов, Мустан Адилев, Абдувагап Салтамратов и Масыгут Текеев ... дали сию купчую капитану С. Е. Топорнину в том, что продали мы ... ему, Топорнину, ... в вечное и потомственное владение жалованную предкам нашим землю по нижеписанным урочищам, а именно: от устья реки Сараш-Яды правою стороною вверх до черного лесу, и подле того черного лесу вниз по речке Убурле до устья, а оттоль на речку ж, называемую Акту, и вниз по оной речке Акте ... прямо выйдет на ключ, а от ключа прямо на черной тал, а от оногo черного талу прямо по дороге на большую лежащую из Уфы дорогу ж, и по правую сторону большой дороги на большой мост, состоящий на речке Кудюшле, а от онаго мосту до устья той речки Кудюшли правою стороною, а от устья по яру реки Белой на вышеписанную межу на устье речки, называемой Сараш-Яды, которая земля состоит в Бирской округе. А взяли мы, вотчинники башкирцы, за тое проданную нами землю у него, Топорнина, денег 400 руб. В вышеписанных же межах домашнее строение обзаводить, землю пахать, сено косить, в черный лес входить, бревна и дрова рубить, сколько ему потребно будет, лубья снимать, с тем только – тот лес не продавать, а естли найдет дупленицы, то делить с нами пополам, разделанные борти не рубить и вновь не разделявать...»¹⁷⁵

В 1795 г. в селе Степановское, или Степановка, капитана Степана Топорнина, затем село Топорнино, имелось 111 душ крестьян м.п. 1997 человек при 283 дворах было в 1895 г. В 1920 г. в с. Топорнино вместе с обществами Александровское 1-е и 2-е, а также Степановское насчитывалось 3184 человека из русских, имеющих 474 двора. Оно являлось центром одноименной волости Уфимского кантона, включающей в свой состав 67 населенных пунктов.

В конце XIX – начале XX в. здесь были волостное правление, почтово-телеграфное отделение, пристань, пожарное общество, паровая мельница и крупорушка, мельница с керосиновым двигателем, водяная мельница, 13 ветряных мельниц, 2 кирпичных завода, 5 кузниц, 6 зерносушилок, 18 лавок, по 2 винные и пивные лавки, 18 скупок хлеба, 47 хлебных складов, церковь (построена в 1822 г.), церковно-приходская школа, земская и казенная начальная школы. Проводились базар и ярмарка (2 раза в год).

В 1936 г. с. Топорнино и одноименный район были переименованы в Кушнареново и Кушнареновский. И. И. Кушнарено (1895–1935) – член большевистской партии с 1916 г. В 1930–1933 гг. – ответственный инструктор, заместитель заведующего сельскохозяйственным отделом ЦК ВКП(б). С 1933 по 1935 гг. – начальник политсектора МТС Наркомзема БССР. Делегат XV–

XVII съездов партии. На XVI партконференции избирался членом Башкирского обкома партии¹⁷⁶.

С. **Воецкое** (Акбаш) возникло на земле башкир Канлинской волости, которые в 1790 г. продали ее жене советника Уфимской палаты гражданского суда Т. В. Павловой за 100 руб. Она через 3 года по купчей 23 сентября 1793 г. перепродала ее братьям подпоручику Андрею и капитану Николаю Григорьевичам Воецким за 1500 руб. Отметим границы этого земельного участка: «...левою стороною Шиланлинского суходола на дорогу, лежащую к деревне Калтаевой, а от той дороги прямо на урочище, называемое Чакраклы, а от онаго урочища прямо по течению речки Каряки левою стороною вниз Кушбахтинский пруд, а оттоль прямо на Осокоревое озеро, а с того озера на плетневой мост, состоявшей на меже, и левою стороною межи до вершины, а оттоль до устья речки Еланыши, и левою стороною той речки на вышеписанную первую межу, в имеющейся черной лес, принадлежащий к деревне Калтаевой, иметь вьест и оным лесом на постройку пользоваться точно так, как в данном мне от вотчинников башкирцев в 1790 г. купчей значит»¹⁷⁷. В 1824–1840 гг. те же самые вотчинники часть земли, уступленной мишарям д. Калтаево, продали помещику Воецкому¹⁷⁸.

Когда возникло это поселение, сказать затрудняемся. Но ясно, что его в 1795 г. еще не было. На покупной земле оно было основано между 1816 и 1824 гг.

575 человек было в 1895 г. Тогда деревня имела церковное училище, 5 лавок. Проводили базар. В 1920 г. село имело 103 двора и 635 жителей.

По остальным русским населенным пунктам у нас нет добротных материалов.

Само название д. **Ямская** говорит о весьма раннем ее возникновении. В одной записи от 2 февраля 1708 г. на отдачу в оброчное владение половины д. Коровенково за р. Белая упоминается эта деревня, находящаяся по Казанской большой дороге¹⁷⁹. В поступной записи башкира Минской волости отставному уфимскому казаку на свою вотчину за р. Белая сроком на 5 лет от 6 декабря 1723 г. более определенно говорится об ориентирах расположения д. Ямская. Он уступил на 5 лет с уплатой по кунице в год «вотчину свою за Белою рекою за Вавиловым перевозом увал, а межа той нашей вотчине: от болота от Порошинской деревни вверх по Сухой речке да Казанской большой летней дороги, по которой дороге ездят в Екшиванову деревню, подле той дороги по правую сторону поля, на котором поле пашут краснойрские крестьяне, подле Емской дороги да Емской деревни, и крук Емской деревни и с озерки к городу по Емской по Казанской по зимней дороге, да в межах наших озерко Бурлуш Исям деревне да Порошина деревни да той же Сухой речки»¹⁸⁰.

В 1795 г. в д. Ямская было учтено 129 душ м.п. дворцовых крестьян, которые к 1816 г. сменили свое сословие, став удельными, и их насчитывалось 139 мужчин¹⁸¹.

¹⁷⁶ Очерки Башкирской организации КПСС. Уфа, 1973. С. 696.

¹⁷⁷ МИБ. Т. 5. С. 330.

¹⁷⁸ ЦГИА РБ. Ф. 1. Оп. 1. Д. 562. Л. 44.

¹⁷⁹ МИБ. Т. 3. С. 41.

¹⁸⁰ Там же. С. 221.

¹⁸¹ ЦГИА РБ. Ф. 2. Оп. 1. Д. 1755. Л. 27.

¹⁷⁵ МИБ. Т. 5. С. 293.

Д. **Петропавлово** возникла на земле, купленной у башкир уфимским помещиком В. Д. Моисеевым. Он еще до 1761 г. приобрел эту вотчину. В тот год еще прибавил к ней новый участок по рр. Сартовская и Такас¹⁸². Несколько раз упоминается эта деревня в «Материалах по истории Башкирской АССР»¹⁸³ за 1761, 1762, 1763 гг.

В 1895 г. здесь взято на учет 794, в 1905 г. — 894 человека. Тогда в селе были волостное правление, земская школа, кузница, хлебозапасный магазин, бакалейная и пивная лавки. Церковь была построена в 1800 г.

В 1920 г. в 153 дворах проживало 1056 человек.

В 1895 г. в селе **Надеждино** было 356, в 1920 г. — 528 человек.

В д. **Гуровка** (Усердино) в 1895 г. взято на учет 162 двора и 1273 человека, в 1905 г. — в 181 дворе 1410 человек, в 1920 г. — 1084 человека. В 1895 г. в д. **Новогуровка** (Усердино) было 93 человека при 12 дворах. В коренной деревне имелись кузница, хлебозапасный магазин, бакалейная и винная лавки.

Д. **Таганаево*** в 1895 г. имела 270 человек при 41 дворе, в 1920 г. — 357 жителей. В выселке **Япарка** в 1920 г. было 57 человек. Лишь в 1925 г. были учтены жители поселков **Горный** (10 дворов) и **Кривой Ключ** (6 дворов). Сегодняшнее село **Бордовка** не учитывалось ни в 1920, ни в 1925 г.

ЧЕКМАГУШЕВСКИЙ РАЙОН

Башкирские поселения

Территорию Чекамгушевского района в прошлом населяли башкирские роды, названные с середины XVI в. волостями: Дуванейская, Кыр-Еланская и Ельдьякская. В 1866 г. в результате преобразования волости получили новые названия: Чекамгушевская, Резяповская и другие.

Характеристику сел начнем с Дуванейской волости. На ее территории находились следующие башкирские поселения: Аблаево, Ихсаново, Рапатово, Калмашбашево, Старо- и Новокалмашево, в административном отношении подчиненные Белебеевскому уезду. Все эти селения, основанные башкирами, очень рано становятся национально смешанными.

В первой половине XIX в. башкиры этих сел подчинялись юртовым старшинам и кантонному начальнику 12-го башкирского кантона.

Д. **Аблаево** известна с конца XVII в. Башкиры Дуванейской волости по записи 1716 г. и по договору 1801 г. припустили сюда мишарей¹. Ясачные татары были приняты в общину припущенников перед V ревизией 1795 г. Кроме башкир-вотчинников здесь проживали и башкиры-припущенники.

Проследим рост численности населения.

Как видно, в 1870 и 1920 гг. все население села отнесено к башкирам, хотя они в середине XIX в. составляли лишь третью часть всех его жителей.

¹⁸² МИБ. Т. 4. Ч. 1. С. 202.

¹⁸³ Там же. С. 231, 250–256.

* Еще до 1723 г. «за Белою рекою, что на Сосновом озере, была д. Тоганаево». См. МИБ. Т. 3. С. 218. По-видимому, оба эти селения имеют прямую генетическую связь.

¹ ЮАС. Вып. 2. С. 336.

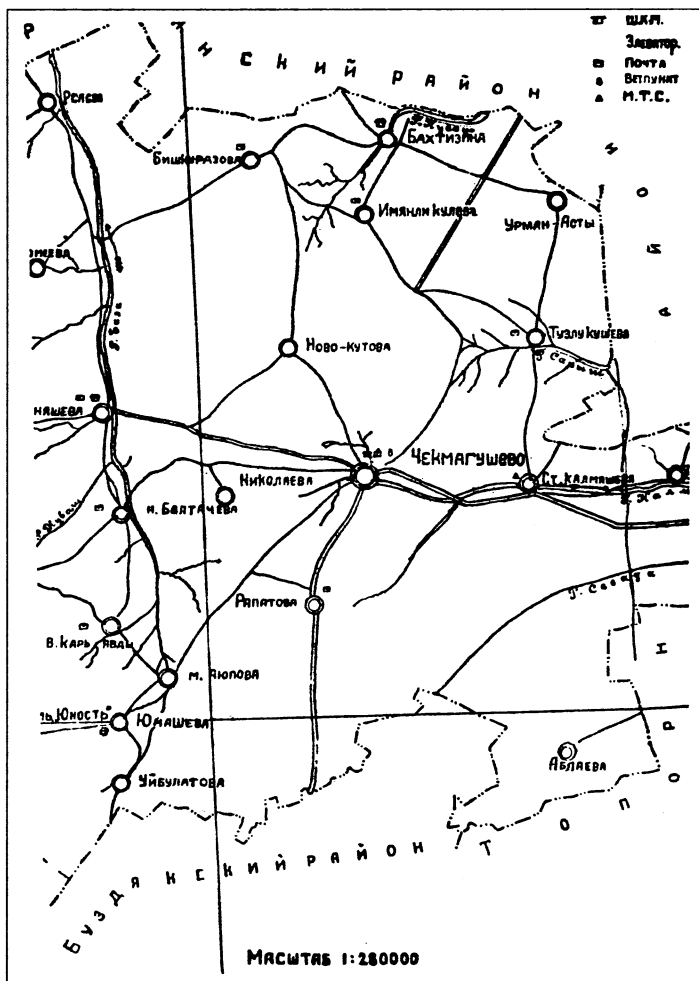
Таблица 193

Годы	Годы					
	1795	1816	1834	1859	1870	1920
Кол-во (об. пола)						
Башкир	48	51	54	848	1061	2925
Башкир-прип.	—	43	116		—	—
Мишарей	22	160	288		—	—
Ясачных татар (гос. крестьян)	11	80	134		—	—

В 1843 г. здесь было 2 мечети и при них школа. На 170 башкир тогда было засеяно 160 пудов озимого и 856 пудов ярового хлеба. В селе было 250 ульев.

Аблаево — родина Г. Г. Худоярова (1891–1966), получившего известность до 1917 г. как поэт, затем ученый, педагог и общественный деятель; А. С. Исянбердина (1883–1930) — автора нескольких книг, опубликованных им еще в 1911, 1913 гг.; широкообразованного педагога, известного башкирского поэта и прозаика Акрама Вали (1908–1963).

Ранняя история д. **Ихсаново** уходит к концу XVII в. Башкиры-дуванейцы в 1717 или 1719 гг. припустили к себе мишарей². Время припуска тептярей неизвестно,



Карта Чекамгушевского района 1934 г.

² Там же. С. 335; ЦГИА РБ. Ф. 10. Оп. 1. Д. 1273. Л. 5.

но в 1795 г. они были взяты на учет. Ревизия 1783 г. их не зафиксировала. Следовательно, они осели в Ихсаново между этими двумя ревизиями. Жили здесь и государственные крестьяне из татар, припущенные вотчинниками в 1795 и 1799 гг. Часть из них прибыла из д. Янгуразово Тамбовской губернии. Государственные, бывшие ясачные, крестьяне впоследствии пополнили ряды тептярей.

В данном селении взят на учет ревизией 1834 г. тезка первопоселенца. Это — долгожитель Ихсан Баязитов (1735—1819). Перечисляет она и имена его сыновей и внуков: Мухаметрахим (1758—1822), Мухаметкарим (1769—1820), Рахматулла, умерший 58-летним в 1820 г. (его сын Файрушат, его Туктар, Абдулвали, Мухаметша)³.

Развитие д. Ихсаново видно в следующих цифрах.

Таблица 194

Годы	1795	1816	1834	1859	1870	1920
Кол-во (об. пола)						
Башкир	58	62	75	263	307	1811 тат. 346
Тептярей	10	21	34		349	
Ясачных татар	11	118	174			
Мишарей	9	20	31			

И в данном случае перепись 1920 г. искажает действительность, объявив всех жителей татарами. Башкиры составляли в 1834 и 1870 гг. соответственно 23 и 46%. Следовательно, в 1920 г. должны были показать ихсановцев татарами и башкирами.

В 1834 г. на 75 башкир было засеяно 160 пудов озимого, 352 пуда ярового хлеба. Лишь 32 пуда картофеля — вот начало его разведения.

По другим сословиям нет данных. Всем жителям принадлежали мечеть, при ней школа, мельница, а также 380 ульев.

В 1920 и 1925 гг. еще не было выселка д. Новоихсаново.

История д. Рапатово при одноименной речке (от арабского «рабат» — укрепленный пункт, небольшой город)⁴ крайне мало обеспечена выявленными источниками. Это объясняется тем, что здесь поздно появились припущенники, которые по одной мишарской (7 человек) и тептярской (4 человека) семье были приняты башкирами в 1795 г.⁵

Как развивалась деревня Рапатово?

Таблица 195

Годы	1795	1816	1834	1859	1870	1920
Кол-во (об. пола)						
Башкир	79	—	190	360	405	1949 башкир и татар
Мишарей	12	18	35		267 татар	
Тептярей	7	8	25			
Госуд. крестьян	1	82	124			

³ ЦГИА РБ. Ф. 138. Оп. 2. Д. 513. Л. 31.

⁴ Словарь топонимов Башкирской АССР. С. 122.

⁵ ЮАС. Вып. 2. С. 335.

В этой деревне жили и башкиры Куюковой тюбы Канлинской волости. После того, как в 1856 г. предками великого башкирского поэта Шайхзады Бабича была основана д. Кигазытамак, башкиры в числе 15 человек выехали в новое поселение к своим одноволошанам.

После ревизии 1795 г. сюда были приняты государственные крестьяне из татар — 59 человек. Затем в 1829 г. из дд. Тархан и Тумасово Краснослободского уезда Пензенской губернии прибыло еще 30 татар (среди них Такра Надыршин, Рахметулла Якупов)⁶.

В 1843 г. на 190 башкир было засеяно 168 пудов озимого хлеба и 856 пудов ярового. Было посажено 24 пуда картофеля. У башкир было 2, у мишарей — 1 мельница. Деревня имела 300 ульев. Была мечеть.

В 1891 г. башкиры д. Рапатово Старокалмашевской волости напали на имение помещицы Веригиной, уничтожили ее посеы, отняли у ее служащих загнанный скот, выбили стекла в окнах ее дома, грозили убить ее служащих и сжечь хутор, нанесли побои старосте волости. Власти направили против башкир крупные полицейские силы, 26 человек было арестовано. При этом большую услугу полиции оказал местный мулла Гайса Токтаров, заслуживший благодарность уфимского губернатора. Соседи рапатовцев, башкиры дд. Старокалмашево и Калмашбашево самовольно захватили землю у помещиков Мамлеевых, подожгли их лесную дачу и прогнали арендаторов землевладельца Кутлубаева. «Главными зачинщиками беспорядков» в числе 15 человек взяты под стражу⁷.

В Отечественной войне 1812 г. в составе 11-го башкирского полка участвовал башкир Файзулла Валитов, 1792 г. Его сыновья Габидулла, Мухамадияр, Мухаметсадык.

Д. Старокалмашево при одноименной речке упоминается с таким же названием в закладной кабале ясачного крестьянина Ф. Г. Черемного за 1709 г., когда он занимал 3 руб. у башкира этого поселения Усмана Янурусова⁸.

С 30-х гг. XVIII в. деревня становится этнически смешанной. По записям башкир Дуванейской волости от 1730 и 1739 гг. были припущены в деревню мишари⁹. С 1784 г. по припуску живут здесь и тептяри¹⁰. С самого начала XIX в. известны здесь и государственные крестьяне из татар.

А теперь проследим развитие деревни.

Таблица 196

Годы	1795	1816*	1834*	1859	1870	1920
Кол-во (об. пола)						
Башкир	113	134	154	417	452	2250 башкир и тептярей
Тептярей	19	58	80		441	
Мишарей	—	3	8			
Госуд. крестьян	—	96	120			

⁶ ЦГИА РБ. Ф. 172. Оп. 1. Д. 128. Л. 37.

⁷ Крестьянское движение в России в 1890—1900 гг. С. 149, 150; ОИБ. Т. 1. Ч. 2. С. 229.

⁸ МИБ. Т. 3. С. 45.

⁹ ЮАС. Вып. 2. С. 334.

¹⁰ Малоизученные источники по истории Башкирии. С. 119.

* ЦГИА РБ. Ф. 1. Оп. 1. Д. 419. Л. 7; Ф. 172. Оп. 1. Д. 128. Л. 15.

Статистические данные за 1795 г. и других лет ставят под сомнение наличие договорных записей 1730 и 1739 гг. о припуске мишарей. Они могли быть приняты в общину аула только после 1795 г.

В 1843 г. на 154 башкир засеяли 56 пудов озимого и 728 пудов ярового хлеба. Посадили 24 пуда картофеля. У них было 10 ульев. 8 мишарей засеяли 40 пудов озимого и 72 пуда ярового хлеба. Деревня имела мечеть, 2 мельницы.

Несмотря на то, что д. Старокалмашево упоминается в источниках с начала XVIII в., ее дочернее поселение до конца этого столетия не нашло отражения в документальных материалах.

В министерском училище в 1909 г. обучалось 19 учащихся.

В д. **Новокалмашево** в 1795 г. проживало 63 башкира (13 домов) и 45 ясачных татар (6 дворов). Время припуска последних неизвестно. В 1816 г. было 60 башкир, 30 тептярей, 70 ясачных (государственных) крестьян. Как видно, ясачные татары оказались в тептярском сословии. В 1800 г. были приняты служилые татары, сменившие свое сословие на государственных крестьян¹¹. В 1834 г. взято на учет 91 башкир, 52 тептяря, 120 государственных крестьян¹². 199 человек зафиксировали в 1859 г. Через 21 год в 50 дворах проживало 245 человек. Деревня имела мечеть, при ней школу, 3 мельницы. В 1920 г. в составе Топорнинской волости Уфимского кантона в ней взято на учет 815 башкир при 160 дворах. Это явное искажение этнического состава жителей. В 1834 г. башкиры составляли 34,6% всех калмашевцев. Примерно столько же их должно быть и в 1920 г.

В 1843 г. 91 башкир засеял 312 пудов озимого и 680 пудов ярового хлеба. Посадили 24 пуда картофеля. Имели мельницу. Вся деревня имела 150 ульев. Была мечеть.

Д. **Калмашбашево** впервые упоминается в источниках за 1702 г., когда по записи 9 марта дуванейцы припустили тептярей¹³. По договорной записи от 20 марта 1712 г. башкир-дуванец Акзигит Карамшаков припустил Арслана Самчалина «поселитца двором». За припуск тептярь обязался платить «по кунице на год»¹⁴. В апреле 1780 г. башкир д. Калмашбашево Максим Юртюкеев по поступной записи уступил свое повыгье татарину Ямею Ямекесбееву в счет погашения долга. «И поселитца ему, Ямею, на моем повыгье», «платить ему, Ямею, ясака, что надлежит обще с тое ж волости з башкирцем с Дюлметом Юртюкеевым с товарищи повсягодно без доимки»¹⁵. В 1759 г. башкир д. Калмашбашево Юртбагыш Асянков писал о разделе сенокосных угодий на 3 части, первая из них называлась Язку Узун кол, ее отдали татарину д. Биккинино Биккине Ибраеву (основал данное селение), две другие — Кыска кол и Асянка хутор закрепили за собой башкиры¹⁶. Еще раз данная деревня встречается в бумагах за 1844 г., когда мулла этого села Гайса Мусалимов «разглашал нелепые слухи» о том, что «будто правительство издало распоряжение отно-

сительно переселения их на Турецкую границу к крепости Анапа с 25-летней льготой от всех повинностей», за что был отстранен он от должности, а главным виновником разглашения таких слухов оказался мулла д. Ихсаново Забир Абуталипов¹⁷.

Здесь проживали и мишари, припущенные «без никаких прав, т.е. актов». Время припуска, однако, неизвестно¹⁸.

Теперь можно поговорить и о демографическом развитии села.

Таблица 197

Годы	1762	1795	1816	1834	1859	1870	1920
Кол-во (об. пола)							
Башкир	—	288	250	301	1095	1127	—
Тептярей	140	268	400	464		—	2257
Мишарей	—	11	17	10		—	—

Как видно, последние два учета населения искажают этнический состав сельчан. Башкиры составляли 38–40% жителей. Столько же их должно быть и в 1870, и в 1920 г.

В 1870 г. в двухмечетном селе была религиозная школа, имелось 2 мельницы (в 1848 г. — 5), 8 лавок, проводился еженедельный базар.

В 1843 г. на 301 башкира было засеяно 520 пудов озимого и 1632 пуда ярового хлеба, посажено 32 пуда картофеля. 10 мишарей засеяли 16 пудов озимого и 160 пудов ярового хлеба. На 117 дворов имели 200 ульев. Была кузница.

В 1812 г. в составе 11-го башкирского конного полка башкир Бахтияр Бакиев сын Ишеев (1777 г.) участвовал в войне против Наполеона. Его сыновья Зиянгир, Ахметзян. В 1828 г. он был командирован «во Внутреннюю Букееву орду для препровождения верблюжей партии башкир»¹⁹.

* * *

Переходим к характеристике сел Ельдякской волости. К ней относятся башкирские поселения Имянликулево, Верхний Аташ, Каразириково, Каргалы, Старо- и Новокутово.

Среди них лишь в одной д. **Имянликулево** (правильно: Имянликулово, т.е. *иман* — дубовая, *кул* — долина) сохранилось однонациональное башкирское население. В 1795 г. в ней проживало 113, в 1816 г. — 184, в 1834 г. — 252, в 1859 г. — 318, в 1870 г. — 333, в 1920 г. — 935 башкир.

В 1842 г. на 252 башкира засеяли 24 пуда озимого и 292 пуда ярового хлеба. Посадили всего лишь 4 пуда картофеля. На 46 дворов приходилось 50 ульев. Имели 3 мельницы. Была мечеть.

Время возникновения д. **Верхнеаташево** точно неизвестно. В 1738, 1751 и 1753 гг. в документах упоминается д. Аташево. Кроме того, по III ревизии 1762 г. в д. Аташево среди жителей указаны и тептяри. В самом

¹¹ Малоизученные источники по истории Башкирии. С. 103.

¹² ЦГИА РБ. Ф. 2. Оп. 1. Д. 1755. Л. 53; Ф. 172. Оп. 1. Д. 419. Л. 7.

¹³ Малоизученные источники по истории Башкирии. С. 116.

¹⁴ МИБ. Т. 3. С. 83.

¹⁵ Там же. С. 274.

¹⁶ РГАДА. Ф. 452. Оп. 2. Д. 22. Л. 10.

¹⁷ ЦГИА РБ. Ф. 1. Оп. 1. Д. 2031. Л. 1, 3.

¹⁸ ЮАС. Вып. 2. С. 336.

¹⁹ ЦГИА РБ. Ф. 2. Оп. 1. Д. 4023. Л. 29.

конце XVIII в. по V ревизии взяты на учет две деревни: Верхний и Нижний Аташ. Несмотря на это, тогда же в тептярской команде Мусажита Мусекаева показана лишь одна деревня под названием Аташ. Все это, безусловно, затрудняет разделение их, чтобы вести конкретный разговор о каждой из них. Тем не менее Верхний и Нижний Аташ возникли между 1783 и 1793 гг. По-видимому, они выделились из коренного поселения Аташ.

В 1795 г. в Бирском уезде была зафиксирована д. Нижний Аташ, а в Белебеевском – Верхний Аташ. Тогда в последней взяты на учет башкиры (58 человек), тептяри (48 человек) и мишари (54 человека). Время оседания тептярей известно. Они были припущены башкирами-ельдякцами в 1794 г.²⁰ Тогда или годом раньше мишари нашли приют в д. Верхний Аташ.

В 1815 и 1822 гг. ельдякские вотчинники припустили ясачных татар. В 1816 г. их было 66 душ м.п., в 1834 г. – 104 души. В 1833–1834 гг. сюда прибыли татарские мурзы, находящиеся в сословии ясачных татар (затем государственных крестьян). Они вышли из д. Иванково (Ханбек, Башай Самеевичи Челяковы с сыновьями, Абдикей Девятов, Юсуп и Аюкай Бигановы), с. Тенино (Алмакай Тыпеев), с. Старомансырово, или «Княжево тож» (Мустафа Сулейманович Мансыров), дд. Гумнаца, Азыево, Атанино (Хабибулла, Усеин, Рамазан Исаевы), с. Бутаково (Сафар Исаев), дд. Тербердеево, или «Чернышев Починок тож», Молочная Гора (Бахтизины) Темниковского уезда Тамбовской губернии. Теперь вполне понятно, почему Верхний Аташ называли и **Бахтизино**.

О происхождении первого названия селения имеется четкое указание на то, что в 1661 г. башкиры Ельдякской волости Аташ Тинкюев и Султанбек Мятиков припустили мишарей на свою вотчину²¹. Как первый, так и второй вотчинник являются основателями одноименных поселений.

Кроме государственных крестьян в 1834 г. здесь проживало 97 башкир, 80 мишарей, 84 тептяря. По X ревизии 1859 г. здесь было 99 вотчинников и 312 припущенников. Советская перепись 1920 г. показала 1697 человек из татар, тептярей и башкир.

В 1843 г. на 97 башкир было засеяно 40 пудов озимого и 320 пудов ярового хлеба. Посадили лишь 8 пудов картофеля. 80 мишарей засеяли 80 пудов озимого и 488 пудов ярового хлеба.

Еще в 1870 г. взяты на учет мечеть, при ней школа, и 2 мельницы.

В 1909 г. в Верхнеаташевском министерском училище обучалось 16 учащихся.

Название д. **Каразириково** происходит от *кара ерек* – черная ольха²². В выявленных документах о селах Ельдякской волости это поселение отдельно фигурирует лишь с V ревизии 1795 г., тогда в нем проживало 60 башкир и 112 тептярей. Хотя сами тептяри заявляли о том, что «они прав на землю не имеют и когда предки их на оной (Ельдякской) волости заселились не помнят»²³, известно, что до 1762 г. их в этой деревне не было, поэтому они не были взяты на учет. Они были припущены вотчинниками в 1763–1794 гг.

В 1834 г. здесь было 99 башкир, 254 тептяря. 137 вотчинников и 323 припущенника взяты на учет в 1859 г. Тептяри и башкиры (всего 1149 человек) особо были выделены советской переписью 1920 г.

99 башкирами Каразириково в 1843 г. было засеяно 1080 пудов озимого и 1200 пудов ярового хлеба. Была мечеть.

Новокаразириково еще не было ни в 1920, ни в 1925 г.

Деревень под названием **Каргалы** сравнительно много. Одна из них упоминается в двух записях заемной кабалы за январь 1712 г., когда ее житель башкир Сюерембет Юсупов занял у одноаульца башкира Резяпа Мамбетова 140 руб. Поручителем выступил отец первого Юсуп Дасаев. В другой записи сам Резяп Мамбетов с сыновьями Мугменом, Максимом и Мугаимом занял у толмача – устного переводчика 204 руб. денег²⁴. Деревня находилась на Казанской дороге, но не указана волость. Данное селение и есть Каргалы Чекамгушевского района. Другие села под этим названием возникли как мишарские гораздо позже – в конце 70-х гг. XVIII в. (ныне в составе Благоварского района), у третьих указаны ориентиры их местонахождения или названы они по-другому – Каргино.

Время припуска тептярей в эту деревню неизвестно. В опубликованном источнике сказано, что они «по допуску башкир-вотчинников Ельдякской волости с давних времен без документов»²⁵. По III ревизии 1762 г. в д. Каргалы зафиксированы тептяри – 3 души м.п. Следовательно, они были приняты незадолго до этой ревизии.

В 1795 г. среди жителей села были башкиры (9 человек) и тептяри (77 человек). В 1816 г. башкир было 14, тептярей 72 человека. 33 вотчинника и 140 тептярей взяли на учет в 1859 г. По советской переписи всех жителей назвали тептярями (618 человек), хотя жили там и тептяри и башкиры (в 1834 и 1859 гг. 20–21%).

В 1843 г. на 20 башкир было засеяно 240 пудов озимого и 408 пудов ярового хлеба.

Название д. **Кутово** связано с именем башкира Ельдякской волости. В документе за 1738 г. упоминается вотчинник из этой волости Кута Салтаев²⁶. Затем в записи об аренде рыбных ловель за 1751 г. упомянут и его сын из д. Кутово башкир Кинзя Кутин²⁷. Если сравнить их тамги, можно увидеть идентичность. Поэтому вполне уверенно можно сказать, что они отец и сын, а Кута Салтаев – первопоселенец.

В то же время имеется родословная башкир д. Кутово, где Кото назван сыном Йазарбулата, следовательно, он – Йазарбулатов. И перечисляются имена сыновей Кото: Урайай, Ешхуат (Яшкуват), Мирзакай, Киньягул, Тукташ, Атнагул, Айдагул²⁸.

Как видно, нет здесь совпадения с отчеством Кута. А вот упомянутый в одном документе сын Кута – Кинзя Кутин, – по-видимому, и есть Киньягул (Кинзягул), упомянутый в шежере. Но в целом в будущем требуется сравнительный анализ материалов шежере с выявленными документальными источниками.

²⁰ Там же. Ф. 1. Оп. 1. Д. 1327. Л. 3.

²¹ Там же. Д. 4145. Л. 4.

²² Словарь топонимов Башкирской АССР. С. 87.

²³ ЦГИА РБ. Ф. 1. Оп. 1. Д. 2001. Л. 6.

²⁴ МИБ. Т. 3. С. 81–82.

²⁵ Малоизученные источники по истории Башкирии. С. 119.

²⁶ МИБ. Ч. 1. С. 143.

²⁷ Там же. Т. 4. Ч. 1. С. 34–36.

²⁸ НА УНЦ РАН. Ф. 3. Оп. 12. Д. 36.

А теперь слово о развитии Кутово. До 1775 г. была одна деревня. И вот V ревизия зафиксировала две: Старо-и Новокутово. Выходит, что д. Новокутово возникла в 1776–1794 гг. По данным 1795 г., в коренной деревне проживало 109 башкир, 37 тептярей, в дочерней – 145 башкир, 23 тептяря и одна семья мишарей из 6 человек. Время припуска тептярей в д. Кутово неизвестно. Но известно другое: в 1762 г. здесь их еще не было. Следовательно, в 60–80-х гг. XVIII в. они были приняты в эту деревню.

В 1816 г в д. Старокутово проживало 100 башкир, 40 тептярей, в Новой – 238 башкир, 20 тептярей.

В 1859 г. в Новокутово взято на учет 550 вотчинников, 54 припущенника, в коренной – 155 башкир, 51 припущенник. 635 человек было в дочерней деревне, 212 человек – в коренной деревне в 1870 г. Советская перепись 1920 г. показывает 1570 башкир в 327-дворной Новой деревне. Что стало с коренным поселением, мы не можем сказать, но его нет с тех времен.

Перечислим имена башкир Старокутово за 1816 г. Походный старшина и дистаночный начальник двоеженец Исянгул Шамгунов, его сыновья Сиразетдин, Багаутдин; указной мулла двоеженец Абдулхаким Чуков (Чупаев) с сыном Сафием; двоеженец Абдулнасыр Каныбаев, его сыновья Абдулатиф, Абдулхасан, Абдулвахит, Абдрафик; старшинский помощник Кильдияр Айдакаев; Ардашир Кильдияров, его сыновья Абдулмахиян, Шаганур, Игитисам; муэдзин Хисравашир Кильдияров, его сыновья Ахмадий, Мухаметзян, Фахритдин; Минлибай Кильдияров (двоеженец), его сын Ташбулат; Гали Симкаев (Смакаев), его сыновья Кутлукалям (его Мухаметша), Шарияздан, Юсуп; брат Гали Кутлузаман; Абдулхалил Караев, его брат Сейфульмулюк; Каспран Иксанов, сын Гайнулла (в документе за 1775 г. упоминается Иксан Ибрагимов); Шагит Минлибаев, его дети Мухаметвали, Абдулгани; Мухаметмалик Минлибаев, его сыновья Мухаметгали, Шагимухамет, Мухаметгарей; Шамсутдин Муллакаев, сын Саттар, братья Асфандияр, Шамсудияр; племянники Афлятуна Рахимкул Ишбулдин, Музафар и Абдулла Файзуллины; Валит (сын Абдулвали), Габдулла, Амирхан Гаиповы (Аитовы)²⁹.

А теперь перечислим имена башкир Новокутово за 1816 г. Абделменняф Айтуганов, его сыновья Абдулбашир (его Абдулсаттар, Абдулзяббар), Зайнивахит (его Кучарбай); Абдулхалик Абдулменняфов, его сын Абдулгалим; указной мулла Абдулатиф Аднагулов, его сыновья Гайнан, Гильдан, Багаутдин, Мухаметгарей; Нариман Абдулатифов, его дети Гафданканнан, Арслан, Шагимрат; Багман Абдулатифов, сын Мустахутдин; походный сотник Абдулвали Абдулнасыров, его сыновья Абдулкадыр (его Муллагул) и Кагарман; Абдулханнан Абдулвахитов, его дети Абдулсалих, Абдрашит; Абдулменнян Абдулнасыров, его сын Ибрагим; Сеитбаттал Абдулнасыров, его сыновья Сайфутдин, Динмухамет; Яркей Абдуллин, его дети Фархутдин, Фахритдин, Сейфутдин, Шагиахмет; племянники Терезман Абдулкаиров, Нигматулла Гумеров; Култай Ямангулов, сыновья Абдулгазиз, Габдулхалик; Мугтажан Гулазов, сын Абдрафик; Зейнитдин Минлигулов, сын Сейфитдин, брат Саифдин; Рафик Янышев, сын Мухаметгарей; Абдулзелил Муракаев; Абдулмажит

Абдулзелилов, сыновья Мухаметвали, Минлияр; двоеженец Баязит Засыев, его дети Шафей (его Зиганша, Мухаметша), Сайфульмулюк, Хисамутдин; Амирхан Аскарлов, его дети Хисматулла, Фаткулла, Калимулла; Балтанай Кинзин (1726–1813 гг., его отец упомянутый Кинзя Кутин, т.е. сын Куты, первопоселенца), его сын двоеженец Умитбай, 1780 г., сыновья Умитбая Ягафар, Исмагил, Ибрагим, Аюп, Якуп, 1811 г.; муэдзин двоеженец Габдулгафар Габдулгазин; Мухаметрахим Утекеев, сыновья Мухаметлатиф, Абдулвахит; Мухаметгали Утекеев, сыновья Мухамадияр, Карим, Мухаметзян; Мухаметалим Утекеев, его дети Мухаметшариф, Шагимардан, Шагиратбакий; мухтасип Асфандияр Утекеев, сыновья Абдулла, Фаттахутдин, Гайнитдин; юртовой есаул Каспран Утекеев, его дети Нурмухамет, Габдуллаян, Шагиахмет; Хисамутдин Утекеев, его сыновья Абдрахман, Абдрафик; Габдулвахит Абдулкаримов, сыновья Абдулгани, Абдулнасыр; Зайнулбашир Абдулкаримов, его сын Мухаметша (его Ахмадий); Габдулзеббар Ишмратов, его сын Ташбулат; Тимербулат Шарипов, его сыновья Шамсутдин (его Фахритдин), Хисамутдин; Забит Уразаев, его сын Биктимер, у которого были дети Шарияздан, Шарафутдин, Сейфитдин, Гайнутдин, Фахритдин; племянники Биктимера Шагимардан, Шагингарей Бикташевы; Бикбатыр Габитов, его сыновья Исхак, Ильяс, Фаткулла, Минлигафар³⁰.

О хозяйстве башкир несколько статистических данных. В 1843 г. на 112 башкир в Старокутово было засеяно 104 пуда озимого и 328 пудов ярового хлеба. В дочернем селе на 313 башкир засеяли 224 пуда озимого и 856 пудов ярового хлеба. В первой было 3, во второй 5 мельниц. В коренном поселении имели 60, в дочернем – 200 ульев. В каждом селе была мечеть.

* * *

Очередь дошла до башкирских сел Кыр-Еланской волости. Еланскими были следующие поселения: Тайняшево, Балаково, Каран, Новодюмеево, Ахметово, Тамьяново, Сурметово, Верхние Каръявды, Старопучкаково.

В записи башкир Кыр-Еланской волости об отдаче в аренду их вотчинной земли заводчику И. Г. Осокину от 17 декабря 1756 г. упоминается кыр-еланская д. Таймашево³¹. В поземельных сделках участвовали вотчинники всей волости. В данном случае Осокины, владеющие Троицким медеплавильным заводом, имели арендные земли, расположенные далеко от нынешней д. Тайняшево. Тем не менее одновотчинники имели право распоряжаться своей вотчиной, где бы они ни находились. Таймашево и есть **Тайняшево**. Она известна и как Туйняшево. Название ее от антропонима. Время ее основания нам неизвестно. Первопоселенцем был вотчинник – кыр-еланец Тайняш Чикеев, упомянутый в договорной записи от 10 декабря 1737 г. Деревня могла возникнуть в 20-х гг. XVIII в.* В припускном документе за 1737 г. упоминается д. Тоняшево из Еланской волости, когда ее жители башкиры Акманай Тоняшев и Бордыкай Минлигулов припустили ясачных татар Даира, Касима, Бекмета

³⁰ Там же.

³¹ МИБ. Т. 4. Ч. 1. С. 132.

* Там же. Т. 3. С. 375.

²⁹ ЦГИА РБ. Ф. 138. Оп. 2. Д. 156.

Кадыргуловых с детьми, родственниками для поселения на свою вотчину, которая находилась по рр. Шаран, Ериклы, Юрты, Урукмень³². Тоняш — искаженное Тайняш. Акманай — сын первопоселенца. В этой деревне, известной в прошлом как Малый Балак, жили башкиры, затем ее население стало полиэтническим. Если ясачные татары в эту деревню были приняты в 30-х гг. XVIII в., точнее в 1733 г., то мишари — в 1772 г.³³ Ясачные татары сменили свое сословие, и в 1795 г. они были учтены тептярями. Кроме того, в 1812 г. по договору от 13 марта была принята еще одна группа тептярей³⁴.

В 1795 г. здесь взято на учет 80 башкир, 12 тептярей, 23 мишаря. 127 башкир, 46 мишарей зафиксировали в 1834 г. По X ревизии вотчинников и припущенников было 373 человека. В 1870 г. их стало 422 человека, причем не совсем верно все названы башкирами. А вот в 1920 г. 1004 человека правильно определены как башкиры и тептяри. Деревню называли Старотайняшево, хотя Новой еще не было (лишь в 1925 г. ее взяли на учет 10-дворной).

Башкиры Тайняшево на 127 человек в 1843 г. засеяли 336 пудов озимого и 576 пудов ярового хлеба. 46 мишарей засеяли 224 пуда озимого и 208 пудов ярового хлеба. В деревне было 2 мельницы. Пчеловоды имели 164 улья и 3 борти. Была мечеть. Еще в 1870 г. здесь было 20 лавок, по пятницам проводили базар.

В 1909 г. в Тайняшевском министерском училище обучалось 30 учащихся.

Д. Балаково при одноименной речке впервые упоминается в документах за 1706 и 30-е гг. XVIII в. Но прежде слово о р. Балак. По записи башкира Тышки (Кыр-Внешне)-Еланской волости Сюрметя Маметкулова с товарищами от 29 января 1706 г. видно, что они припустили в свою вотчину по р. База одноволочан башкир Бердырметя и Баймета Камаевых (возможно, они и основали д. Камаево) и других с точным указанием границ той вотчины: «от Базы речки, от Красного Яру, от броду до речки Балаку, и по тому Балаку с устья и до вершины по обе стороны санными покосы, а с того Балаку до Маты речки до вершины, а с той Маты на лесную Мату речку, и по той Мате речке с вершины на низ по обе стороны з бортными ухожьи и звериными ловли и санными покосы; а с тое Маты речки на Мелеуские вершины, а с тех Мелеуских вершин до Ортыякского устья, а с того устья на речку Шаран, и по тому Шарану на правую сторону санные покосы, а по другую сторону бортные ухожьи до вершин; а с того Шарану на перелесок, на старую проезжую Ногайскую дорогу и на реку Рухмен, и по той речке Рухменю по левой стороне до устья, а с того Рухменю на речку Куяш на Меденую дорогу, а с тое дороги на низ по тому Куяшу до их устья по обе стороны и з бортными ухожьи и санными покосы и зверными ловли и с хмелевым щипаньем; а с того Куяшу до тое же вышеписанные речки Базы, и по той Базе от того Красного Яру до Балаку речки по обе стороны... владеть тою вотчиною вечно. А с тое вотчины платить им... с нами... в государеву казну ясаку по 20 куниц на год»³⁵.

Возможно, что Камаевы вместе с другими башкирами Аднагулом и Смаилом Темеевыми, муллою Курмашевым, Юзеом Ильметевым и с тов. основали дд. Камаево и Балаково. Если о первой деревне можно говорить более определенно и доказательно, то о второй трудно утверждать, хотя здесь перечисляется и бассейн р. Балак. В том же 1706 г., однако, речь идет о уже существующем поселении Булаково (Балаково), где жили упомянутые башкиры Аднагул Темеев с товарищами, которых во втором документе ошибочно назвали татарами³⁶.

Д. Балак упоминается еще в житейской записи 1734 г., когда ее житель ясачный тептяр Москов Бевкеев занял у башкира д. Дюмеево (ныне в Илишевском районе) Дюсмета Дюмеева 30 руб. денег, которые он собирался отработать в его дворе в течение 20 лет³⁷.

В 1738 г. башкирские старшины жаловались на притеснения властей, в т.ч. и на мишаря д. Балак Казанской дороги Каныбека, который с другими «многих иноверцов испродали и разорили занапрасно и скот и пожить у многих побрали»³⁸.

По договорной записи от 1 апреля 1764 г. башкир д. Балаково Еланской волости Казанской дороги Ахмер Юртбагишев, «имея у себя довольную, а за тем празно лежащую землю, называему Ря, на свой повыток припустил» татарина из д. Токтагулово Ураза Бикметева с братьями. За припуск Ахмер взял 8 руб.³⁹

В опубликованных источниках о припуске тептярей сказано следующее: «по записи от башкир с давнего времени»⁴⁰ мишари находились «на праве припущенников без всяких актов с 1765 г.»⁴¹.

В 1783 г. в Балаково взято на учет 167, в 1795 г. — 219 тептярей, 86 башкир. В 1834 г. первых было 358, вторых — 124 человека. Отмечено и 8 мишарей. По X ревизии всех жителей — 615 человек. В 1870 г. их стало 744 человека. 965 тептярей показала перепись 1920 г. Однако башкиры составляли 27–30%.

В 1843 г. на 124 башкир было засеяно 400 пудов озимого и 576 пудов ярового хлеба. На 8 мишарей приходилось 32 пуда озимого и 40 пудов ярового хлеба. При деревне было 4 мельницы. Имели 380 ульев и 5 бортей. Была и мечеть.

Балаковцы принимали участие в Отечественной войне 1812 г. Зауряд-есаул башкир Мухаметша Каръявдин воевал в составе 11-го башкирского полка, Сайфутдин Чуракаев — в 4-м полку. Оба имели серебряную медаль «В память Отечественной войны 1812 года».

Старобалаково в 1920 г. в скобках назвали «Буляр». Однако здесь из булярцев не было никого, тем более волость называлась не Булярской, а Кыр-Еланской. Поэтому такое название деревни, происшедшее от этнонима, нам непонятно.

В конце XIX в. образовалась **Новобалаково**; в 1920 г. в 99 дворах проживало 511 башкир.

Д. **Каран** при одноименной речке впервые взята на учет III ревизией 1762 г., тогда там проживало 48 тептярей

³⁶ Там же. С. 18.

³⁷ Там же. С. 328–329.

³⁸ Там же. Ч. 1. С. 142.

³⁹ Там же. Т. 4. Ч. 1. С. 292.

⁴⁰ Малоизученные источники по истории Башкирии. С. 117.

⁴¹ ЮАС. Вып. 2. С. 334.

³² Там же. Т. 3. С. 364.

³³ ЮАС. Вып. 2. С. 334. Малоизученные источники по истории Башкирии. С. 117 (см. Малый Балак за 1733 г.).

³⁴ ЦГИА РБ. Ф. 138. Оп. 2. Д. 65. Л. 31.

³⁵ МИБ. Т. 3. С. 17–18.

(по башкирам нет сведений). В 1783 г. их стало 108, в 1795 г. — 132 человека. О тептярях в одном сборнике говорится следующее: «Владеют землей по допуску башкир-вотчинников Кыр-Еланской волости с давнего времени без актов совместно с ними»⁴². Это время относится к промежутку между II и III ревизиями (1748–1762 гг.). В другом источнике под названием «Экономические примечания к Генеральному межеванию земель» за 1795 г. численность тептярей показана наполовину меньше — 70 человек. Тогда башкир насчитывалось 63 человека. Были и ясачные татары, их 13 человек. В 1834 г. зафиксировано 65 башкир, 140 тептярей. Всех жителей в 1859 г. было 372 человека. В 1870 г. взято на учет 448 башкир, 37 татар. 986 татар и башкир было к 1920 г.

Каран называли по-другому **Мустаево**.

В 1843 г. на 65 башкир засеяли 136 пудов озимого и 240 пудов ярового хлеба. Была мельница. Вся деревня имела 120 ульев. Была и мечеть.

Д. **Новодюмеево** возникла как выселок коренного поселения кыр-еланцев д. Стародюмеево (ныне в составе Илишевского района). Это произошло в 1786 г. Однако статус деревни выселок не смог получить ни тогда, ни в 1807 г., когда его жители просили об этом. Только в 1845 г. выселок становится самостоятельной деревней со своей администрацией — деревенским начальником (*ауыл карты*), юртовым сотником, выполняющим фискальную и полицейскую функции⁴³.

В 1816 г. в 12-дворном поселении проживало 72 башкира. Их было 117 человек в 1834 г. В 1859 г. здесь отмечено 236, в 1870 г. — 289, в 1920 г. — 466 башкир.

По истории семьи и брака у башкир этого селения имеются интересные сведения о левирате и полигамном браке. В 1834 г. в 20-дворной деревне ее житель Гайнутдин Габидуллин в 49 лет имел двух жен: первой — 76, второй — 45 лет. По всему видно, что он вынужден был взять в жены сноху — вдову умершего своего родного брата, что и привело ко второй его женитьбе⁴⁴.

В 1843 г. на 117 башкир было засеяно 280 пудов озимого и 168 пудов ярового хлеба. Посадили всего лишь 4 пуда картофеля. Была мельница. Имели 50 ульев, 5 бортей. Была мечеть и при ней школа.

Д. **Ахметово** второй раз упоминается в житейской записи татарина этой деревни Ишимбета Кильмякова от 23 ноября 1726 г., когда он взял займы у башкира д. Дюмеево Явгильды Айтышева 10 руб. с условием отработки их «в домовую и отъезжей его работе» в течение 10 лет⁴⁵. Первый раз она была упомянута в связи с припуском в 1700 г. башкир-припущенников, ставших тептярями. Их припустил башкир Тойка Исянгулов⁴⁶. Затем в 1785 г. в продаже части своей еланской вотчинной земли помещику П. Ф. Квашнину-Самарину участвовал и башкир д. Ахметово Азамат Енабердин⁴⁷.

Исходя из приведенных документальных материалов, можно утверждать, что время основания д. Ахметово уходит к концу XVII столетия.

К 1870 г. д. Ахметово имела и такие названия, как Рафиково и Дюмеево. Дело в том, что башкир Рафик Дюмеев из д. Стародюмеево в 1801 г. «отделился от своих родственников особым жительством при речке Базе, назвав деревню Новодюмеево или Рафиково». Через некоторое время (1845 г.) его сын Давлетша Рафиков с другими односельчанами в 29 душ м.п. «ходатайствовал о перечислении из д. Стародюмеевой во вновь заведенную ими в 1801 г. на речке Базе деревню и о дозволении им именовать ее не Новой Дюмеевой, как она ныне именуется, а Рафиковою»⁴⁸. В 1863 г. в Рафиково имелось 10 дворов и 80 жителей из башкир. В 1920 г. в 29 дворах проживало 138 башкир. Ее называли Малоахметово. Рафиково и Ахметово находились на левом и правом берегах р. База. Впоследствии они были соединены, вернее, д. Рафиково вошла в состав Ахметово⁴⁹. Здесь будет уместно сказать и о том, что в XIX в. деревень под названием Новодюмеево было три: первая находилась на р. База напротив д. Ахметово; это Рафиково. Вторая располагалась на р. Малый Балак или Ханбак. Третья — на р. Судем (Сузем) недалеко от коренного поселения Стародюмеево. По неизвестным нам причинам последние две исчезли с карты волости.

Заодно отметим, что из Стародюмеево образовались новые выселки под названиями **Таш-Елга** (возник в 1920–1924 гг.) и **Урняк** (возник после 1925 г.).

В 1795 г. в Ахметово было 70 башкир, 14 тептярей. В 1816 г. насчитывалось 100 башкир, 22 тептяря, в 1834 г. первых — 117, вторых — 26 человек. Всех жителей в 1859 г. было 196 человек. Всех жителей в 1870 г. (193 человека) и в 1920 г. (329 человек) называли башкирами, хотя среди сельчан тептяри в первой половине XIX в. составляли 18–20%.

В 1843 г. на 117 башкир засеяли всего лишь 64 пуда озимого и 344 пуда ярового хлеба. У них было 30 ульев и 100 бортей.

Среди кыр-еланских сел имеется поселение башкир под названием **Тамьяново** от этнонима или названия Тамьянской волости. В самом деле, в «Росписи аманатам, кто ныне в Мензелинске и кому на их место быть на Уфу в аманатах (заложниках), и то писати в сей росписи» за 1664 г. перечисляются дороги, волости и деревни, и вот по Казанской дороге среди Икских (по р. Ик) волостей имеются Тамьянская волость и д. Тамьян; вместо ее жителя Ксючки Абыза Юлаева, находящегося в Мензелинске заложником, «быть в его место Кизану тархану или Кубекееву или Ксюку брату»⁵⁰. Тамьянская волость находилась по р. Ик⁵¹. В 30-х гг. XVIII в. Тамьянская волость по р. Ик исчезла с карты края. Но зато оставалась Старая Тамьянская волость в верховьях р. Дема (Миякинский район). Сел с таким названием было немало. Одно из них находится на территории современного Шаранского района, другое — в Миякинском районе. Жители этих поселений — башкиры, с исчезновением Тамьянской волости лишенные вотчинного, т.е. владельческого,

⁴² Малоизученные источники по истории Башкирии. С. 117.

⁴³ ЦГИА РБ. Ф. 2. Оп. 1. Д. 5427. Л. 17.

⁴⁴ Там же. Ф. 138. Д. 513.

⁴⁵ МИБ. Т. 3. С. 241–242.

⁴⁶ Малоизученные источники по истории Башкирии. С. 117.

⁴⁷ МИБ. Т. 5. С. 170.

⁴⁸ ЦГИА РБ. Ф. 2. Оп. 1. Д. 5427.

⁴⁹ Яппаров Х. М. Моя деревня, моя родословная. Истоки. 1993. № 21(66).

⁵⁰ МИБ. Ч. 1. С. 192.

⁵¹ Там же. С. 137.

права на землю. Так было и с башкирами данной д. Тамьяново. Они были припущенниками кыр-еланцев.

В 1762 г. в Тамьяново зафиксировали 26 душ мужчин из тептярей. Несмотря на факт присутствия их в этой деревне, они сами во время Генерального межевания земель представили текст договорной записи башкир-кыр-еланцев об их припуске в 1797 г.⁵² Выходит, что тептяри были приняты в деревню на основе устного соглашения, а затем оно было узаконено и письменно.

В 1795 г. взято на учет 52 башкира, 22 марийца-тептяря и 148 тептярей. 79 башкир, 254 тептяря было в 1816 г. По VIII ревизии 1834 г. из 83 башкир 16 показаны припущенниками. Тогда тептярей насчитывалось 400 человек. Всех жителей в 1859 г. было 655 человек. Советская перепись из-за подавляющего их большинства показала всех тептярями (1221 человек).

Перечислим имена башкир по VII ревизии 1816 г. Отставной юртовой сотник троереженец Яркей Акбаев, его сыновья от первой жены Альмухамет, погибший в войне 1812 г., Абубакир, от второй жены Мифтахетдин и Баязит, от третьей Сейфетдин и Зайнитдин; походный сотник двоереженец Каскан Багиев, сын Рафик (его Ахметша, Ахмет), племянник Юзюкей Рахятов; Алтий Акбаев, сын Габдрафик; Кидрас Султанаев, его сын 15-летний Абдулкадыр с 2 женами 41 и 17 лет; Нигматулла Султанаев, его сыновья Гисматулла, Габдулгалим, племянник Ардашир Рахматуллин; Сеитбаттал Азаматов с сыновьями Хасбураном и Газитдином; Хисамутдин Батталов; Фейзулла Искандаров, сын Феткулла; Мавлют Чурбаев, сын Габиткулла; мухтасип Аиткул Султангулов; Галикей Султанмуратов; Фазулла Муканаев, племянник Сафаргали; Габит Султангулов (умер в 1812 г.), его сыновья Ишкuvat (его Сафаргали), Ишмурат (его Шагиахмет, Ахметша, Шарафутдин) и Ишбулды⁵³.

В 1834 г. на 83 башкира было засеяно 168 пудов озимого и 208 пудов ярового хлеба.

Д. **Сурметово** обделена источниками: весьма мало материалов по ее истории.

В 1795 г. в д. Сурметово проживало 42 башкира, 57 тептярей. В 1859 г. всех жителей было 217 человек. 209 башкир показали в 1870 г. Советская перепись взяла на учет 234 башкира. Как видно, тептярей не выделяют из общего количества жителей, несмотря на то, что они составляли большинство населения Сурметово. **Новосурметово** образовалась в самом конце XIX в. В 1920 г. в ней проживало 365 башкир при 75 дворах.

Тептяри были припущены без акта до 1765 г., часть из них — по договору от 18 июля 1804 г.

В 1843 г. на 48 башкир сеяли 64 пуда озимого и 192 пуда ярового хлеба.

Деревень под названием Карьявды было несколько. Все они находились на кыр-еланской вотчине. Две из них относятся к Чекамгушевскому району. Это — Верхние Карьявды и Новые Карьявды. Названия — от антропонима. Имен Карьяу, Карьявды было немало. В д. Булаково в начале XIX в. были известны башкиры Мухаметша Карьявдин — участник войны 1812 г., кавалер серебряной медали, и Валиша Карьявдин — доверенное лицо своих одноволошан⁵⁴.

Д. **Карьявды** (*кар* — снег, *яузы* — выпал) впервые упоминается в документах за 1673 г. По словам тептяря Хусаина Касаева, их предки были бобылями, принятыми башкиром Супты Кулсариним (первопоселенец д. Супты-Чупты) по договорной записи от 25 февраля 1718 (1673) г. в дд. Карьявды и Байбулатово. Последняя была основана бобылем из д. Каракуль Байбулатом Янсариным⁵⁵.

Башкир из д. Карьявды Кыр-Еланской волости Китап Тленчеев с товарищами по договорной записи от 8 августа 1723 г. припустил тептяря д. Байбулатово Ишима Кинзина «в свою вотчину, в свое повытье, во всяком угоде хоромы, где похочет ему строить... А оброку рядили мы со владенья той вотчины на год по кунице сверх 3-х прежних платежа их куниц, которые платили оно, Ишимов, отец и дядя, а те ныне платит он особливо по книгам тептярской ясак»⁵⁶. Тот же Китап Тленчеев и односельчанин Биккул Шардыбаев с одноволошанами по договору от 10 декабря 1737 г. «припустили ясадного татарина д. Байбулатовы Кузмаша Кусякова з детьми и с племянником ево Юмаем Юсуповым в вотчину свою. А смежна та вотчина Иланские волости з башкирцы с Тайняшем Чикеевым да Кутлубулатом Тинбюриным. А с той вотчины платить ему Кузмашу, им в помочь ясаку по 5 алтын на год»⁵⁷. Кроме того, есть слабые намеки о приеме новой группы тептярей в 1740 г.⁵⁸

По договорной записи от 7 июня 1759 г. поверенный башкир Кыр-Еланской волости команды старшины Московка Давлеткулова д. Карьявды Муртаза Арасланов с товарищами по поручению всех своих одноволошан башкир Курманая Кукумова, Айси Уразаева, Еркея Осокулова, Халила Арсланова, Ермяка Мулюкова, Чюракая Китяпова, Сагындыка Китяпова, Ибрая Каскильдина, Даугая, Муллакая, Исмана и муллы Абубакира Сиондюковых «со общаго согласия» с вотчинниками из 13 дворов «припустили капитана О. А. Тевкелева для владения обще с нами в нашей Кыр-Еланской волости старинною нашею вотчинною землею. И за оное припущение взяли с него, Тевкелева, денег 70 руб.»⁵⁹.

Раньше деревня называлась Карьявды, затем Старые Карьявды, а сегодня — Верхние Карьявды. В 1870 г. д. Верхние Карьявды в скобках названа Старые Карьявды. Несмотря на это, в 1920 г. они показаны самостоятельными селениями, отстоящими друг от друга в одной версте.

До конца XVIII в. учитывались все сословия, все мужчины. Но материалы выявлены лишь по тептярям. В вышеприведенных источниках говорилось о жителях этой деревни. Башкирское селение постепенно становилось полиэтническим. В 1762 г. здесь зафиксировано 43 мужчины из тептярей. По V ревизии конца XVIII в. было 125 башкир при 17 дворах и 37 татар помещика Тевкелева при 7 дворах. По неизвестной нам причине тептяри выпали из поля зрения переписчиков. Но зато в 1834 г. их число достигло 118 душ м.п. Башкир насчитывалось 211 человек. Всех жителей в 1859 г. было 744 человека. В 1870 г. в 103 дворах проживало 566 башкир и 92 тата-

⁵⁵ Там же. Ф. 138. Оп. 2. Д. 546. Л. 21.

⁵⁶ МИБ. Т. 3. С. 212.

⁵⁷ Там же. С. 375.

⁵⁸ ЦГИА РБ. Ф. 172. Оп. 1. Д. 69. Л. 2.

⁵⁹ МИБ. Т. 4. Ч. 1. С. 176–177; ЦГИА РБ. Ф. 10. Оп. 1. Д. 1294. Т. 2. Л. 295.

⁵² Малоизученные источники по истории Башкирии. С. 118.

⁵³ ЦГИА РБ. Ф. 138. Оп. 2. Д. 156. Л. 11–19.

⁵⁴ Там же. Ф. 2. Оп. 1. Д. 15172. Л. 7; Любезные вы мои... С. 62.

рина. По советской переписи они все (804 человека) — башкиры, хотя в деревне жили тептяри и татары. Произошло некоторое уменьшение численности населения Карьявды. Это можно объяснить возникновением новых выселков, ставших впоследствии самостоятельными поселениями. В 1920 г. в Резяповской волости Белебеевского кантона было 5 деревень Карьявды (Верхние, Малые в 7 верстах от центра волости Резяпово, Нижние в 12 верстах от него, Новые в 7 верстах от Резяпово, Старые в 13 верстах от волостного центра). Кроме того, в Шаранской волости была д. Новые Карьявды.

В 1843 г. на 211 башкир было засеяно 272 пуда озимого и 552 пуда ярового хлеба. Посадили 4 пуда картофеля.

В 1909 г. в министерском училище этого села обучалось 19 учащихся.

Из-за отсутствия выявленных источников ранняя история д. **Новые Карьявды** нам неизвестна. Но одно определенно можно сказать: она возникла в конце XIX — начале XX в. В 1920 г. она состояла из 57 дворов башкир с 259 жителями. Но зато известно точное время основания другого поселения под таким же названием — Новые Карьявды, расположенного ныне на территории Шаранского района. По особой записи от 7 июня 1759 г. поверенный башкир Кыр-Еланской волости Муртаза Арсланов с одноволожанами «припустили капитана О. А. Тевкелева (сына кровавого Алексея Ивановича Тевкелева), детей и по нем наследников для владения обще с нами в нашей Кыр-Иланской волости старинною нашею вотчинною землею... И за оные припущение взяли мы, Муртаза с товарищи, с него, Тевкелева, денег 70 руб.». Названы ориентиры этой вотчины: р. Чапрей, Куяш, озеро Ай-куль, рр. Чюбек, Ягыр, База, Кас, Карман, Шелтык, Караза, Шаран, Кугаш. Тевкелев получил право, «ежели где ему понадобится, на той нашей земле строиться деревнями»⁶⁰.

В силу этой записи Тевкелевым был построен Шаранбашевский поташный завод, при котором «из его крепостных людей образовалось поселение, наименованное уже при составлении уставной грамоты деревней Новой Карьявды»⁶¹. Уставные грамоты составлялись в 1860—1861 гг.

Следовательно, данное поселение возникло именно в это время.

Д. **Старопучкаково** в ранний период своей истории была известна под названием Куяново, затем Пучкак-Куяново (Искак-Куян, Уйбулат — последнее объяснить затрудняемся). Теперь о происхождении этих имен. Пучкак — Боскак — речка. Куян — от антропонима: в 1804 г. здесь жили сыновья первопоселенца Айса и Кугуш Куяновы⁶². Последние с другими вотчинниками выступили против условий припуска от 26 июня 1742 г., когда старшина Еланской волости самовольно окортомил вотчинную землю марийцам д. Чупаево (ныне Шаранского района) с условием получения от них по одной гривне (10 коп.) с двора в год. В начале XIX в. деревню называли Пускак-Куяново.

В 1795 г. в 25-дворной деревне проживало 157 башкир. В 1834 г. было 269, в 1859 г. — 353, в 1870 г. — 573, в 1920 г. — 797 башкир. Количество дворов росло соответственно: 53, 60, 82, 157. Как видно, население деревни оставалось однонациональным — башкирским.

В 1843 г. на 260 башкир было засеяно 504 пуда озимого и 696 пудов ярового хлеба. Посажено 8 пудов картофеля. Пчеловоды имели 150 ульев. В деревне была мечеть, а также кузница.

Д. **Чупты** (Супты) из башкирской постепенно превращалась в тептярское поселение. Первопоселенцем был башкир-вотчинник Кыр-Еланской волости Супты (Суптай) Кулсарин, который еще 25 февраля 7181 (1673) г. припустил на свою вотчину бобылей д. Каракуль Байбулата Янсарина с сыном Урметом и Ямея Досаева (из д. Яушевой-Яишевой), ставших затем тептярями. Вотчина, отданная бобылям, находилась «в Чесюнских вершинах промеж речек Шалтыку да Шарану»⁶³.

По договору от 28 августа 1711 г. его сын Шардыбай Суптин «припустил татарина деревни Крусевы (Куручевы ныне Бакалинского района) Бекеня Мамякова в вотчину свою, которая у меня обща с Китяпом Тленчевым, Солтаном Азнагуловым с товарищи». Границы этой вотчины следующие: «с вершины речки Кас-Илги по левую сторону до речки Базы, да на низ по Базе с версту, и с того места через Базу на Егар лог, и по тому логу до вершины, а с вершины лога через степь и через дубраву до меж Дуванейские волости до колка Тлата, а от того колка до речки Ерыклы, а по той речки низ по левую сторону до речки Куяшу, и по Куяшу вверх до логу Чюпьякорина, и по тому логу на низ до вышеписанной речки Базы, и с того места через Базу вверх по речке Малого Куяшу до усть речки Рухменя и по той речке Рухменя по правую сторону до вершины и меж лесов до вышеписанной речки Кас-Илги, да по левую сторону той речки Рухменя 2 поля. И в той моей припускной вотчине, ему, Бекеню, построится двором...»⁶⁴

По договору от 12 июня 1735 г. внук Супты Кулсарина Биккул Шардыбаев вместе с Курманаем Кугумовым и другими вотчинниками из д. Китяпово Кыр-Еланской волости «припустили ясажного татарина из деревни Енабердиной Абдуллу Бегеева с его родными Аднашем, Юртукаем и Исергапом Абдуллиным и в вотчину свою в вечное владение и поселением дворами, которая вотчина имеется по Казанской дороге по Шарану и по Шелтыку и по Укменю и по Куяшу и по Базе речкам... Платить ему, Абдулле з детьми, особливо одну куницу»⁶⁵.

Деревня, где проживал внук Супты, называлась Китапово по имени башкира-кыр-еланца Китапа Тленчеева. Затем она ревизией 1795 г. зафиксирована как **Супты** (Чупты), тогда все ее жители состояли из тептярей (42 души м.п.). В 1811 г. было 15, в 1834 г. — 30, в 1859 г. — 24 души м.п. Все — тептяри. В 1925 г. в деревне взято на учет 20 тептярских дворов.

⁶⁰ МИБ. Т. 4. Ч. 1. С. 176—177; ЦГИА РБ. Ф. 10. Оп. 1. Д. 1294 (т. 2). Л. 193.

⁶¹ ЦГИА РБ. Ф. 10. Оп. 1. Д. 1294 (т. 2). Л. 293.

⁶² Там же. Ф. 106. Оп. 1. Д. 8. Л. 7.

⁶³ Там же. Ф. 2. Оп. 1. Д. 546. Л. 1.

⁶⁴ МИБ. Т. 3. С. 78—79.

⁶⁵ Там же. С. 342—343. По истории Супты см. интересную статью А. Мулюкова «Супты». Башкортостан. 17 марта 1994 г.

Тептярско-татарские и мишарские поселения

Они были основаны татарами, тептярями и мишарями.

Сначала охарактеризуем села татар и тептярей, возникшие на башкирской вотчинной земле Дуванейской волости.

Самая ранняя из них — это **Биккино**. Первопоселенец упоминается в документе о разделе сенокосных мест башкир Дуванейской волости. В 1759 г. башкир д. Калмашбашево Юртбагыш Асянков сообщает, что «из-за споров по общему со всеми теми обывателями совету» были разделены на три части сенокосные угодья, причем две части попали к владельцам земли башкирам д. Калмашбаш, а одна часть под названием Язку Узун Кол — припущеннику татарину д. Биккино Биккине Ибраеву с сыновьями. Насколько остро стоял земельный вопрос между вотчинниками и их припущенниками, свидетельствует следующий факт: когда вышеупомянутый башкир отдал свою часть сенокосных мест мешчеряку д. Чекмагушево Максиму Муслумову, накопившему сто копен сена, уже известный нам татарин Биккиня Ибраев, отняв его сено, «согнал того мешчеряка со одного лугу»⁶⁶.

Известны сыновья Биккини Ибраева. Имена Биккининых перечисляют материалы V ревизии 1795 г. Вот они: Кайгул (1723—1789), Каипкул (1745—1789), Минлигул, 1756 года рождения.

Татары к III ревизии 1762 г. перешли в тептярское сословие. Тогда их было 76 человек. По IV ревизии 1783 г. тептярей стало 125, в 1795 г. — 127, в 1834 г. — 220 человек.

В д. Биккино проживали и мишари. Они были припущенниками дуванейцев с 1719 г., но «без всяких актов»⁶⁷. Однако мишарей не учитывали III—IV ревизии. Поэтому раннее поселение мишарей вызывает сомнение.

Мишари численно уступали тептярям. В 1816 г. их насчитывалось 36, в 1834 г. — 42 человека.

Жили здесь и башкиры, как вотчинники (в 1816 г. — 34, в 1834 г. — 38 человек), так и припущенники из Куюковой тюбы Канлинской волости: в 1816 г. — 13, в 1834 г. — 20 человек. Среди жителей были и государственные крестьяне (татары), прибывшие в 1828 г. из дд. Баишево и Аминово Краснослободского уезда Пензенской губернии и вошедшие впоследствии в состав тептярей⁶⁸.

В 1859 г. в д. **Старобиккино** взято на учет 417 вотчинников и припущенников при 71 дворе. В дочерней деревне зафиксированы одни припущенники, которых насчитывалось 249 человек при 41 дворе. Часть тептярей выделилась из коренного поселения и основала свое между 1795—1816 гг. В **Новобиккино** в 1816 г. было 100, в 1834 г. — 159 тептярей. В 1870 г. было 262 тептяря и 25 татар. В 1920 г. в 195 дворах там проживало 946 тептярей, в Старобиккино в 229 дворах — 1145 башкир и тептярей.

В 1842 г. в Старобиккино на 42 мишаря было засеяно 16 пудов озимого и 128 пудов ярового хлеба. 58 башкир засеяли 40 пудов озимого, 88 пудов ярового хлеба. Посадили всего лишь 8 пудов картофеля.

В коренной и дочерней деревнях было по мечети.

Д. **Тузлукуш** при р. Сырыш возникла по записи башкир Дуванейской волости, по утверждению опубликованного источника, в 1733 г.⁶⁹ Однако деревня была известна и тремя годами раньше. Башкир Дуванейской волости д. Старошеево Кинзибай Сырымбетов в 1730 г. припустил татарина д. Тузулукуш Айдагула Бикбулатова «в свою Елкинчинскую вотчину», где ему «поселитца усадьбою одним двором», за что он обязался помогать Кинзибаю в уплате ясака и в подводной гоньбе и «во всяких платежах»⁷⁰. Следовательно, тептярское поселение Тузлукуш могло возникнуть за несколько лет до 1730 г.

В 1762 г. здесь было 201, в 1795 г. — 270, в 1816 г. — 378, в 1834 г. — 498, в 1859 г. — 727, в 1870 г. — 885, в 1920 г. — 1675 тептярей. Дворов насчитывалось в 1816 г. — 27, в 1834 г. — 69, в 1859 г. — 139, в 1870 г. — 162, в 1920 г. — 334.

В 1870 г. взяты на учет мечеть, 10 лавок. По четвергам проводился базар.

Как видно по документальным материалам, тептярями записывались ясачные татары.

Тептяри имели 400 ульев, 4 мельницы. В деревне была мечеть. Был и кабак, поскольку через деревню проходила почтовая дорога.

Через районную газету в заметках отдельных авторов распространяются всякие небывлицы относительно национальной принадлежности жителей тептярских сел, а также их отношения к земле. Так, 5 февраля 1991 г. райгазета писала, что по причине проживания в Башкоргостане или чтобы было легче поступать в вузы республики, отдельные жители записывались башкирами. Или чтобы получить землю, которая якобы давалась только башкирам, некоторые жители дд. Тузлукуш, Сыйырышбаш, Таскаклы и других сел записывались башкирами⁷¹.

Все это исходит из полного незнания социально-экономической истории Башкирии. Небашкирам наглухо был закрыт доступ в институт асабов-вотчинников, т.е. владельцев земли. Земельные участки безземельные переселенцы могли покупать, брать в аренду у башкир через припуск путем оформления договорной записи. Никто из исследователей никогда не найдет документа, где бы переселенцы, записавшись башкирами, получали земельные угодья в качестве владельцев. Заключив с башкирами договор о припуске на определенных условиях, переселенец становился припущенником, пользующимся той землей, которая была ему предоставлена владельцами вотчин. Во-вторых, башкирам никто не давал и не раздавал земли. Земля испокон веков — собственность башкирской общины, родов и племен. Они имели право владения, продажи и отдачи в аренду своих земель. Золотая Орда признавала башкирское вотчинное право на владение землей, так поступило и царское правительство России после добровольного принятия башкирами русского подданства.

С конца XIX в. в д. Тузлукуш было министерское училище, где в 1909 г. обучалось 20 учащихся⁷².

⁶⁶ РГАДА. Ф. 452. Оп. 2. Д. 22. Л. 1.

⁶⁷ ЮАС. Вып. 2. С. 335.

⁶⁸ ЦГИА РБ. Ф. 172. Оп. 1. Д. 128.

⁶⁹ Малоизученные источники по истории Башкирии. С. 118.

⁷⁰ МИБ. Т. 3. С. 281.

⁷¹ Газета Чекмагушевского района «Игенче». 12 января, 5 февраля 1991 г.

⁷² Хозяйственно-статистический обзор Уфимской губернии за 1908 г. С. 30.

Д. **Баширово** была основана служилыми татарами во главе с Баширом Мурсалимовым. В 1795 г. ему исполнилось 43 года. Тогда служилых татар было 20, а 12 годами раньше — 37 человек. Были здесь из мурз князя из мишарей Алмакай, 1720 г., Резяп, 1732 г., Мосей, 1747 г., Усакай (1748–1790) Еникеевы⁷³.

Деревня возникла в 1779 г. Среди служилых татар были и ясачные татары из д. Янгуразово Темниковского уезда Тамбовской губернии (5 семей), припущенные в 1779 г., из д. Татариш (3 семьи в 1780 г.) Тамбовского уезда и губернии, из д. Акашево (5 семей в 1782 г.) Краснослободского уезда Пензенской губернии⁷⁴. Другие князя и дворяне Еникеевы были припущены башкирами Дуванейской волости по договору 22 марта 1788 г.⁷⁵

Затем по договорному письму от 5 марта 1801 г. мурзы д. Баширово Бахтияр и Муртаза Алмакаевичи Еникеевы вместе с мурзами Резяповыми из д. Биглово и мишаром Аблаем Ахмеровым из д. Аблаево за 300 руб. купили землю у башкир Тукаевой тюбы Канлинской волости⁷⁶.

В 1816 г. в коренной деревне насчитывалось 5 тептярей, 40 мишарей, 95 ясачных (затем государственных) крестьян из татар. 1834 г. показал 49 мишарей, 6 тептярей, 106 государственных крестьян. В 107 дворах взят на учет в 1870 г. 261 человек. В 1920 г. в 128-дворной деревне было 745 башкир, мишарей, тептярей. До этой переписи башкир здесь не было, и вдруг среди других в 1920 г. зафиксированы и башкиры. Следует признать, что в данном случае допущена явная ошибка.

Д. **Новобаширово** возникла не в 1778 г.⁷⁷, а в 1814 г., вот что писал об этом ясачный татарин Алтынбай Мусалов сын Сухов: «Его умерший отец Мусал Абушахманов сын Сухов с товарищами князем из мурз Абдулкаримом Резяповым сыном Еникеевым по совершенной 27 ноября 1814 года купчей крепости купили Бирского уезда от вотчинников башкирцев Кальнинской (Канлинской) волости Тусаринской тюбы деревень Гумерово и Карача-Елга землю, лежащую по обеим сторонам речки Сырыш. По праву сему земля эта ими была заселена ниже деревни Муртазиной под названием деревни Новой Башировой. Затем возник спор о земле с д. Толбазы и Муртазы»⁷⁸. Об этом же имеется другое аналогичное указание, содержащееся в материалах фонда гражданского губернатора⁷⁹.

В Новобаширово переехала на жительство часть жителей Старобаширово и Абушахманово.

В 1834 г. в дочернем поселении было 122 человека из татар. В каждом из двух поселений была мечеть. В коренном имелась мельница.

Д. **Новоюмраново** находилась в устье р. Калмаш, поэтому временами ее называли Калмаштамак. Возникла между 1748 и 1762 гг. В 1762 г. здесь было 17 тептярей.

В 1816 г. взято на учет 74 тептярей, 6 мишарей. К 1834 г. прирост населения был небольшим: 96 тептярей и 14 мишарей. Всех жителей в 1859 г. насчитывалось 170 человек при 32 дворах. 456 тептярей зафиксировали в 1920 г.

Д. **Кусекеево** — в основном мишарское поселение. Они находились «на праве припущенников по договору 1710 и по записи 1718 г. башкир-вотчинников Дуванейской волости»⁸⁰. Жили здесь и тептяри, но время их припуска неизвестно.

В 1816 г. здесь проживало 200 мишарей, 40 тептярей, в 1834 г. — 270 мишарей, 70 тептярей, в 1859 г. — 547 мишарей, в 1870 г. — всех их 620 человек, в 1920 г. — 1566 мишарей и тептярей. Последние ошибочно показаны башкирами.

В 1843 г. на 270 мишарей было засеяно 480 пудов озимого и 2184 ярового хлеба. Была мельница. Они имели кузницу. Была мечеть.

Название д. **Сыйырьшбаш** подсказывает ее расположение в верховьях одноименной речки. Это вторая деревня, которая была создана мишарями на дуванейской вотчине по договору с башкирами в 1730 и 1739 гг.⁸¹ Начальную дату и следует считать временем основания этого поселения.

В 1816 г. здесь проживало 412, в 1834 г. — 558, в 1870 г. — 910, в 1920 г. — 1603 мишаря, хотя последних неверно называли тептярями.

В 1843 г. на 558 мишарей засеяли 1304 пуда озимого и 3376 пудов ярового хлеба.

Д. **Чекмагушево** — третье по времени возникновения мишарское поселение. По всему видно, что эта деревня была башкирской, куда на основе припускной записи башкир от 1738, 1739, 1745 гг. были приняты мишари⁸². Были и тептяри, но время их оседания неизвестно. Но в 1783 г. их здесь еще не было. Следующая перепись 1795 г. уже фиксирует 47 человек тептярей в 7 дворах. Тогда мишарей было 533 человека, они имели 74 двора. В 12 дворах проживало 86 башкир. В 1816 г. взято на учет 100 башкир, 140 тептярей, 538 мишарей. VIII ревизия 1834 г. показала 155 башкир, 168 тептярей, 556 мишарей. В 193 дворах в 1859 г. проживало 1378 человек. К 1870 г. всех жителей было 1520 человек и 165 дворов. Село имело 2 мечети и при одной из них школу. В 1920 г. в 635 дворах зафиксировали мишарей и тептярей в количестве 3141 человека. При одинаковой численности башкир и тептярей первые выпали из поля зрения переписчиков в 1920 г.

В 1843 г. на 556 мишарей было засеяно 1496 пудов озимого и 3600 пудов ярового хлеба, в то время как 155 башкир засеяли 360 пудов озимого и 1184 пуда ярового хлеба. Последними было посажено 12 пудов картофеля.

С конца XIX в. действовало Чекмагушевское министерское училище из 3 отделений. В 1909 г. в нем обучалось 28 учащихся из мишарей и башкир.

Чекмагушево — центр одноименной волости в 1866–1930 гг.

⁷³ ЦГИА РБ. Ф. 138. Оп. 2. Д. 25.

⁷⁴ Там же. Ф. 172. Оп. 1. Д. 124. Л. 102.

⁷⁵ Там же. Д. 128. Л. 54.

⁷⁶ Там же. Д. 124. Л. 18–19.

⁷⁷ Еникеев С. О татарском роде Еникеевых (Между прочим, Еникеевы — мишари. Они не из татарского, а мишарского рода) / Башкирский край и его народы. Тезисы республиканской конференции. Уфа, 1990. С. 125.

⁷⁸ ЦГИА РБ. Ф. 172. Оп. 1. Д. 15. Л. 257.

⁷⁹ Там же. Ф. 1. Оп. 1. Д. 1450. Л. 32.

⁸⁰ ЮАС. Вып. 2. С. 336.

⁸¹ Там же. С. 334.

⁸² Там же.

* * *

А теперь переходим к характеристике тептярских селений, возникших на башкирской вотчине Кыр-Еланской волости.

Самыми ранними из них являются сегодня отсутствующая на карте района д. Кутуево и д. Митро-Аюпово (сегодня село Митро-Аюповское).

Тептяри д. **Кутуево** при р. База обосновались на кыр-еланской земле и создали свое поселение по записи башкир в 7143 (1635) г.⁸³

Известны сын первопоселенца Ягафар Кутуев, живший в 1703–1784 гг., и внуки Хамза, 1730 г., Амирхан, 1766 г.⁸⁴

В 1762 г. здесь было 56, в 1783 и 1795 гг. — по 106, в 1834 г. — 282, в 1859 — 446, в 1870 г. — 558, в 1920 г. — 1111 тептярей.

Д. **Митряево** возникла на основании той же записи от кыр-еланцев от 1635 г. 24 человека из тептярей было в 1762 г. В 1834 г. Митряево («Аюпово тож») имела 190 тептярей. 240 человек в 1859 г., 12 человек из тептярей было в 1870 г. 690 татар при 183 дворах учтено в 1920 г. в д. **Митряй-Аюпово**.

В 70-х гг. XIX в. здесь было 4 мельницы. Имели и мечеть.

Митряй-Аюпово имела и третье имя — Базыбаш, по месту расположения ее в верховьях р. База.

Д. **Уйбулатово** впервые упоминается в поступной записи башкира Максима Юртюкаева из д. Калмашбашево за 2 апреля 1730 г., когда он за взятые у ясачного татарина д. Уйбулатово (Айбулатово в тексте) Ямея Ямекесбеева 10 руб. навсегда уступил заимодавцу свой повыток⁸⁵. В другом документе — записи башкир Кыр-Еланской волости от 1635 г. — говорится о припуске тептярей в д. Айбулатово⁸⁶.

В 1762 г. в д. Айбулатово проживало 40 тептярей. Среди них — 96-летний Аллиба Уйбулатов. Его возраст косвенно определяет и время основания Уйбулатово. Это 1629 — начало 1636 г.

В 1783 г. здесь было 56, в 1795 г. — 64 тептяря. 93 человека взяли на учет в 1859 г. В 57 дворах в 1920 г. проживало 269 татар.

Д. **Байбулатово** возникла на основании припускной записи башкира Супты Кулсарина. «Се азь Чапту Кулсарин сын Уфимского уезду Кыр-Иланской волости башкирец дал есьми сию запись на Уфе тое же Казанской дороги бобылям деревни Каракуль Байбулату Янсарину да сыну ево Урметю, деревни Яишевой (Яушевой?) Ямею Досаеву нынешняго 7181 года* февраля в 25 день в том, дал я, Чапту, им, Байбулату с сыном и Ямею, из ясаку вотчину свою в Чесюнских вершинах промеж речек Шалтыку да Шарану бортной угожей, лес и звериными ловли и бобровыми гоны и рыбными ловли, а межи той вотчины: с вершин тех речек Шалтыку да Шарану по речкам, который встали из тех же речек поперег того лесу ольховые да не того ясаку пустил я, Чапту их, Байбулата

с сыном и Ямея во всю вотчину свою, кроме черного лесу, которой промеж тех же речек Шалтыку и Шарану пониже ево Байбулатовых с сыном с товарищи межи в дубравы и в степи и во всякий угоды на промысл ходить и им, Байбулату с сыном Урмаметем и Ямею, в той вотчине моей, которую я владею, промышлять зверя и птицу побивать и рыбы ловить самим или при них и по них детям их, кроме сторонних людей и борти делать и меду вымать и хмель щипать и во всех угодых промысл иметь». За припуск Байбулат с товарищами должен был платить «в помочь по 8 куниц и по батману меду на год»⁸⁷.

Его сын Арслан (Ай) Булатов жил в 1703–1786 г.

В 1783 г. в деревне было 102, в 1795 г. — 123, в 1834 г. — 318, в 1859 г. — 526, в 1870 г. — 589, в 1920 г. — 1154 тептяря.

В конце XIX в. деревня имела мечеть. Было 2 мельницы.

Д. **Староузмяшево** возникла на основе двух записей от башкир от 22 июня 1745 и 31 января 1746 г.⁸⁸ В 1795 г. она зафиксирована как «вновь заведенная деревня Узмяш»⁸⁹.

В 1783 г. взято на учет 108, в 1795 г. — 66, в 1834 г. — 224, в 1859 г. — 341 тептярей, в 1870 г. — 424 тептяря и 44 татарина, в 1920 г. — 930 тептярей.

Выделившиеся из коренного поселения создали свое селение Новоузмяшево, впервые зафиксированное X ревизией 1859 г., тогда оно состояло из 10 дворов с 53 тептярями. В дальнейшем в материалах ревизий его найти не удалось.

Д. **Резяпово** при р. Сякаш была основана тептярями на основе «памяти от уфимского воеводы Ефима Зыбина от 28 июля 1703 г.», а также по договорной записи башкир-кыр-еланцев от 7 февраля 1705 г. Дальнейшее ее развитие связано с указом Уфимской провинциальной канцелярии от 6 июня 1751 г.⁹⁰

Сын Резяпа Абдулкасим Резяпов был взят на учет 78-летним, т.е. он с 1717 г.

Это лишний раз свидетельствует о том, что д. Резяпово действительно была основана в начале XVIII в., точнее в 1703 г.

В 1762 г. там было 60 тептярей, в 1783 г. — 127, в 1795 г. — 166, в 1834 г. — 350, в 1859 г. — 528, в 1870 г. — 605 тептярей, в 1920 г. — 1348 татар. Следовательно, тептяри были из татар.

Деревня имела мечеть, а также школу.

Резяпово — центр одноименной волости в 1919–1930 гг.

Д. **Бикметово** основали мишари, которые были припущены башкирами Еланской волости в 1655 г.⁹¹ Жили здесь и татары, которые перешли в тептярское сословие. В 1725 г. башкир Старо-Еланской волости «припустил в вотчину свою» татарина д. Бикметово Ишали Ишеева⁹².

В 1762 г. здесь обитало 40 тептярей (по мишарям нет сведений). В 1834 г. взято на учет 150 мишарей, 140 тептярей, в 1859 г. их вместе 277 человек. 728 мишарей и тептярей при 148 дворах зафиксировала перепись 1920 г. Причем они все неверно названы башкирами.

⁸³ ЦГИА РБ. Ф. 1. Оп. 1. Д. 2436. Л. 35.

⁸⁴ Там же. Ф. 138. Оп. 2. Д. 34. Л. 61.

⁸⁵ МИБ. Т. 3. С. 274.

⁸⁶ ЦГИА РБ. Ф. 1. Оп. 1. Д. 2436. Л. 35.

* 7181–5508=1673 г.

⁸⁷ ЦГИА РБ. Ф. 2. Оп. 1. Д. 546. Л. 8.

⁸⁸ Малоизученные источники по истории Башкирии. С. 117.

⁸⁹ ЦГИА РБ. Ф. 138. Оп. 2. Д. 34. Л. 57.

⁹⁰ Там же. Ф. 172. Оп. 1. Д. 69. Л. 3.

⁹¹ ЮАС. Вып. 2. С. 334.

⁹² МИБ. Т. 3. С. 235.

Нам не совсем ясно второе название этой деревни — Новочупты. Дело в том, что д. Чупты возникла гораздо позже, чем Бикметово. Чупты Кулсарин известен по записи 1672 г. К тому времени уже существовала д. Бикметово.

Тептярское поселение **Таскаклы** по названию речки известно с 1739 г., когда башкиры Шамшадинской волости припустили тептярей⁹³. Время оседания здесь мишарей неизвестно. Жили здесь и башкиры.

В 1762 г. взято на учет 38 тептярей, в 1816 г. — 210 тептярей, 6 мишарей, в 1834 г. — 301 тептярь и 14 мишарей. 420 тептярей, 30 мишарей и 40 башкир отметила X ревизия 1859 г. В 1920 г. все они ошибочно названы башкирами (967 человек при 195 дворах).

Не удалось установить волость, на земле которой возникла д. **Земеево**. Это поселение мишарей. Возникло в начале XIX в. В 1816 г. здесь было 40 мишарей, к 1834 г. — 79. 126 припущенников при 23 дворах отметили в 1870 г. В 1920 г. в 69 дворах проживало 369 тептярей. Они должны быть мишарями.

Известны по материалам VIII ревизии 1834 г. сыновья и внуки первопоселенца Зямая: Баязит Зямаев (1746—1824), сын Абдулкабир, 1777 г. (его дети Абдулмахиян, Ахмадей, Абдрафик, Ахметжан, Шагимардан, его Абдулкаюм, Абдулхаким); Абдулгафар Баязитов (1763—1833), его сын Абдулханнан (его Нафик); Абдулхалик Абдулгаров, 47 лет, участник Отечественной войны 1812 г.; Абдулфавариз Баязитов, 1765 г., его сыновья Авдияр (его Нургалий) и Динваллий. Отметим и других жителей Земеева, сыгравших большую роль в войне против Наполеона. Это Сейфутдин Сейфуллин, 43 лет, «был в армии, воротился в 1817 г.», его сын — Шарафутдин, 17 лет; Рахматулла Медияров, 61 года, «был в армии в 1812 году, воротился в 1817 г.»⁹⁴.

В источниках Земеево названа Зямаево, Емеево, Ямеево.

* * *

По ранней истории д. **Новая Муртаза** выявленный материал крайне скуден. О коренном поселении (ныне в Кушнаренковском районе) имеются интересные сведения о том, что служилый татарин из д. Сабаево Осинской дороги Муртаза Кабисев (Кабышев) по записи от 13 апреля 1713 г. был припущен башкиром Каршинской волости Мамяком Катыковым с товарищами «в свою вотчину по р. Мияс»⁹⁵.

Его отец Кабис и сын Муртаза в другом документе названы мещеряками, причем местожительство их указано другое — д. Колбарисово Осинской дороги. Оказывается, Кабис был припущен башкиром Дуванейской волости Ишеем Ишкильдиным со своими одноволошанами «из оброку в вотчину свою по Бире реке по записи 1798 г.», т.е. 1690 г.⁹⁶ Одним словом, в д. Муртаза обосновались мишари, часть которых выделилась и создала свое поселение под названием Новая Муртаза. Это произошло в конце XIX — начале XX в. В 1920 г. в нем в 81 дворе проживало 376 мишарей.

Д. **Новобалтачево** — выселок из коренного поселения русских удельных крестьян, получивший статус самостоятельной деревни между 1816 и 1833 гг. Во всяком случае, ни выселка, ни новой деревни в 1816 г. еще не было, но она была зафиксирована в 1834 г., когда там в 29 дворах было 217 помещичьих татар, принадлежавших Тевкелевым. В 1870 г. их было 396 человек. 907 татар при 202 дворах было в 1920 г.

Коренное поселение **Старобалтачево** возникло на основании записи башкир Султанбековой тюбы Ельдякской волости от 7 июня 1787 г., по которой они «припустили дворцовых крестьян Максима Андреева, Степана Корелина из г. Сарапул, а также Степана Феодотова сына Мерзлякова, экономического крестьянина Якова Гаврилова сына Калегина с товарищами из Сарапульского уезда», чтобы «жительство иметь, дома построить на жалованной нам по грамоте земле». Они были припущены на срок до 50 лет с единовременной платой 300 руб. и ежегодным оброком по 20 коп. с двора⁹⁷. Со временем земельные угодья, где возникла д. Балтачево, оказались расположенными на смежной с Еланской волостью вотчине. Вернее, территория, на которой была расположена деревня, оказалась на земле Еланской волости, смежной с Ельдякской волостью. Вот что пишут об этом сами крестьяне и свидетели соседних сел: «Вся их деревня Балтачево поселена на даче башкир Еланской волости и примыкает к самой границе Ельдякской волости, которая около их деревни граничит живым урочищем и исток под названием Балтачев ключ. На ельдякской земле крестьяне построили только гумна. Но поземельными угодьями и там, и тут пользуются»⁹⁸.

Название деревни происходит от антропонима. У башкир имя Балтач — Балтас было широко распространено. Например, Балтас (так в тексте) Исенев из Гарейской волости (между прочим, смежной с Ельдякской и Еланской волостями)⁹⁹, Балтас Аблаев из Канлинской волости¹⁰⁰. Первый упоминается в документах за 1712, второй — за 1718 г. Из той же Канлинской волости (Урмекеевой тюбы) среди башкир-вотчинников, продавших в 1790 г. часть своих вотчин прапорщику А. И. Бардовскому, был и Алпаут Балтасев¹⁰¹. Заодно еще раз отметим, что во всех документах это имя написано Балтас, а не Балтач.

Первопоселенец нам неизвестен, вернее, человек, чье имя носит Балтачево, неизвестен. Но ясно одно, что здесь еще до основания деревни русскими крестьянами был хутор, был ключ Балтаса, который жил здесь. Это — башкир-вотчинник.

О других поселениях района мало материала. Д. **Новорысмекеево** основали выходцы из д. Расмекеево (Кушнаренковский район). Возникла после 1906 г. Во всяком случае, тогда ее еще не было, но она впервые была зафиксирована в 1920 г., когда в 52 дворах проживало 295 башкир и тептярей.

В 1920 г. зафиксированы три имевшие значительное количество жителей деревни, по ранней истории которых

⁹³ Малоизученные источники по истории Башкирии. С. 131.

⁹⁴ ЦГИА РБ. Ф. 172. Оп. 1. Д. 37. Л. 60—61.

⁹⁵ МИБ. Т. 3. С. 97—98.

⁹⁶ Там же. С. 151.

⁹⁷ ЦГИА РБ. Ф. 172. Оп. 1. Д. 37. С. 279—281.

⁹⁸ Там же. Л. 283.

⁹⁹ МИБ. Т. 3. С. 88.

¹⁰⁰ Там же. С. 73.

¹⁰¹ ЦГИА РБ. Ф. 172. Оп. 1. Д. 15. Л. 230.

не выявлены материалы. Тогда в д. **Чуртанбашево** в 101 дворе взято на учет 497 башкир, в **Сары-Айгире** в 7 дворах 37 русских (сегодня татары), в **Чияликулево** в 19 дворах 97 татар.

Следующих селений еще не было ни в 1920 г., ни в 1925 гг.: **Яш-куч**, **Кашкарово**, **Игенче**, **Ленино**, **Нариманово**, **Караталово**, **Киндеркулево** (хотя в 1859 г. было зафиксировано поселение Новокиндеркулево, где в 42 дворах проживало 263 припущенника), **Нур**, **Бардасла**, **Ташкалмашево**, возникшие в годы коллективизации сельского хозяйства. Только в 1925 г. были взяты на учет артель **Кызыл-Юндус** (10 башкирских дворов), дд. **Чишма-Каран** (56 татарских дворов) и **Буляково** (40 татарских дворов).

Точно так же обстоит дело и с тремя русскими и одним украинским поселениями, по ранней истории которых у нас отсутствуют сведения. В 1920 г. в **Васильевке** в 53 дворах взято на учет 350 человек, в **Филипповке** — 124 человека (24 двора), в украинской деревне **Калиновке** — 334 человека при 62 дворах.

Чувашские поселения

Дд. **Юмашево** («Камышлы-Елга тож») и **Семеновка** «Базы тож», «Тапканчи-Тамак тож»), или **Новосеменкино** — «вновь заведенные селения», возникшие в 1812 г. по купчей башкир д. Пучкак-Куяново, которые продали чувашам-новокрещенам в лице Семена Семенова с товарищами часть своих земель.

Чуваши были переселенцами, выехавшими из Цывилевского уезда Казанской губернии, а также из Симбирской губернии. Часть крестьян прибыла из Бугурусланского уезда Оренбургской губернии¹⁰².

В 1861 г. в д. Юмашево было 228, в 134 г. — 302, в 1870 г. — 522, в 1920 г. — 1305 чувашей. В Новосеменкино советская перепись взяла на учет 829 чувашей.

В конце XIX в. в Юмашево была миссионерская школа.

Макаровка — выселок д. Новосеменкино, образованный в 1920–1925 гг. и ставший поселком из 26 дворов в 1925 г.

ДЮРТЮЛИНСКИЙ РАЙОН

Башкирские селения

Речь будет идти об основанных башкирами селах, постепенно ставших этнически смешанными поселениями.

Характеристику башкирских поселений начнем с Шамшадинской волости. К 1795 г. здесь насчитывалось 7 башкирских деревень: Аканаево, Баишево, Уртаево, Гулюково, Москово, Урман-Асты, Сабанаево.

Д. **Аканаево** («Кочувок(н) тож») — одно из коренных поселений башкир-шамшадинцев, имеющих в начале XIX в. всего 72108 десятин вотчинной земли¹. Она известна и как Акинеево, Акенево. Происхождение названия Кочувок для нас — загадка. Второе название деревни — от

антропонима. По опубликованным источникам известен Аканай. Он впервые упоминается в записи башкир Шамшадинской волости, отдавших свою вотчину за р. Белая в оброчное владение бирскому священнику Дмитрию Сергееву с товарищами от 16 мая 1701 г. «Мая в 16 день писана запись: Уфимского уезду, Казанские дороги, Шамшадинские волости башкирцы Русай Иванаев, Акеней Бишинбаев, Девлет Чичканов, Москов Акзигитов, Басекей Афонасов, Илик Текянов, Кусяк Кутушев, Стенька Тарлыев и все тое волости башкирцы дали сию на себя запись Бирского городка Архангельской церкви священникам Дмитрию Сергееву, Ивану Акинееву, дьякону Якову Семенову в том: отдали мы, Русай и Акеней с товарищи, им ... вотчину свою за Белою рекою против Бирского городка за озером Шамшадином над озером Шугуресем, старой свой усад и пахотную землю и сенные покосы и рыбные ловли, озера: Шамшадин, Шугурес, Кошнажарово с ыстоками и с вешними заливы». Здесь была их исчезнувшая с карты волости деревня («старой свой усад»), которая располагалась «преж сего над Кулешом озером, наша, Русаева и Акенева с тов., деревня». Арендаторы получили право «дворами поселитца сколько пригоже». За аренду от духовных лиц вотчинники взимали денежный оброк «по 9-ти руб. на всякой год без доимки»².

Время возникновения деревни нам неизвестно. В записи от 21 марта 1709 г. д. Аканаево была зафиксирована, когда родные братья башкиры Тленчеевы разделили между собой имущество отца³. Ранняя история д. Кочувок(н) уходит в конец или вторую половину XVII в. Упоминаемая в тексте вышеприведенной записи исчезнувшая деревня вполне могла быть Кочувоковой. Вновь возрожденное поселение называлось Аканеево. В другой записи от 5 декабря 1736 г. житель д. Акинеево башкирский сотник Баиш Раслекеев (Расмекеев), рядовые башкиры д. Рысаево Сатылган Бердыгангулов, Таймас Рысаев с тов. припустили на свою вотчину «под поселение подле речки Кильдаука и р. Белой» бирского канцеляриста Ивана Зинова, толмача Алексея Груздева, Леонтия и Никифора Ляпустиных с обязательством платежа ими денежного оброка башкирам-вотчинникам⁴. Они основали д. **Ляпустино**.

Сотник Баиш Раслекеев из той же д. Акинеево с вотчинниками из других сел в 1739 г. участвовал в отдаче в аренду части своей пахотной земли по р. Евбаза канониру бирского гарнизона Г. И. Погорелову, которому дали право «селитца на оной речке Евбазе дворовой усадьбой и строить мельницу мутовку»⁵.

По записи от 19 июня 1757 г. башкир д. Аканеево Надыр Аитов с одновотчинниками отдал в аренду часть вотчинной земли бирским отставным драгунам и дворцовым крестьянам⁶.

Аканеево упоминается в записи башкир нескольких деревень (Баишево, Москово, Гулюково) от 3 апреля 1780 г., когда ее жители Рахмангул Ракаев, Абдулла

² МИБ. Т. 3. С. 49–50; С. 48.

³ Там же. С. 48.

⁴ ЦГИА РБ. Ф. 172. Оп. 1. Д. 149. Л. 50.

⁵ МИБ. Т. 3. С. 409.

⁶ Там же. Т. 4. Ч. 1. С. 146–147.

¹⁰² Там же. Ф. 1. Оп. 1. Д. 801. Л. 27, 29, 33; Ф. 172. Оп. 1. Д. 68. Л. 170–171.

¹ ЦГИА РБ. Ф. 1. Оп. 1. Д. 419. Л. 94.

Карманов с одновотчинниками отдали в аренду на 25 лет часть земель по р. Евбаза⁷.

Как видим, д. Аканеево часто встречается в опубликованных и архивных материалах.

Теперь проследим развитие деревни.

Таблица 198

Годы Кол-во (об. пола)	Годы						
	1762	1795	1816	1834	1859	1870	1920
Башкир	—	146	193	150	160	} 514	1171
Тептярей	20	—	—	148	220		
Мишарей	—	—	—	6	12		

Как видно по таблице, в последнюю перепись все жители неверно отнесены к башкирам. Здесь проживают и башкиры, и тептяри из татар, а также мишари.

Время припуска тептярей и мишарей неизвестно, поскольку не были составлены при этом «акты». Тем не менее тептяри осели в Аканеево между II и III ревизиями, т.е. в 1748–1762 гг. Мишари без оформления договорной записи также получили возможность создать здесь свои дворы между 1816 и 1834 гг.

Жители занимались земледелием, животноводством, промыслами. В 1834 г. 325 человек без определения их сословий и национальностей владело 215 лошаадьми, 306 коровами, 400 овцами, 200 козами. Дворов было 48. Пашня составляла 250 десятин. Имели 2 мельницы. На 150 башкир засеяли 433 пуда озимого и 560 пудов ярового хлеба. В отдельных хозяйствах занимались пчеловодством, имели 66 ульев. В деревне была мечеть.

В 1909 г. в Аканеевской земской школе обучалось 46 учащихся.

Д. **Баишево** возникла как выселок, хутор д. Аканеево. Об этом свидетельствуют следующие источники. Первопоселенец Баиш Раслекеев (правильно: Расмекеев) в 1736 г. жил в д. Аканеево и служил сотником, т.е. стоял во главе 100 дворов, исполняя фискальную (сборы налогов и др.) и полицейскую (контроль за общественным порядком в селе) функции. По записи от 5 декабря 1736 г. видно, что сотник д. Аканеево Баиш Раслекеев, башкиры д. Рысаево (ныне ее нет) Таймас Рысаев — сын первопоселенца д. Рысаево, Салтыган (Сатлыган, Сатылган) Бардыгангулов и другие одновотчинники припустили бирского канцеляриста Ивана Зинова, толмача Алексея Груздева, Леонтия и Никифора Ляпустыных на свою жалованную землю по рр. Чукур, Кильдяк (Кильдаук), Белая, где могли создать свое поселение⁸.

И в 1739 г. Баиш — житель Аканеево с одновотчинниками отдал бирскому канониру Г. И. Погорелову с братом часть своей вотчинной пахотной земли по р. Евбаза с правом «селитца дворовой усадьбой и строить мельницу мутовку» с получением денег по 40 коп. в год⁹.

В 1780 г. д. Баишево уже существовала. Это видно в записи башкир 111 дворов четырех деревень Шамшадинской волости от 3 апреля 1780 г., когда они отдали

землю по р. Евбаза сроком на 25 лет дворцовым крестьянам г. Бирск Савватию Петрову с товарищами с правом создания своего селения из 4 дворов «с платежом оброка на каждый год по 30 коп. з двора». Среди этих башкир из д. Баишево были брат Баиша сотник Гляш Раслекеев, рядовые башкиры Утягул Гляшев (сын сотника), Мурсалим Муслюмов, Мидияр Кулбулдин¹⁰.

Исходя из этих сведений, следует полагать, что между 1739 и 1780 гг. возникла д. Баишево. В 30-х гг. XIX в. внук упомянутого Гляша Туйсы Ермухаметов сын Гляшев служил юртовым старшиной, управлявшим группой деревень — юртом, объединявшим 10 деревень.

Развитие Баишево выглядит следующим образом.

Таблица 199

Годы Кол-во (об. пола)	Годы					
	1795	1816	1834	1859	1870	1920
Башкир	149	210	306	416	} 551	Старобаишево 882 башк.
Ясачных татар	33	31	20	22		
Мишарей	17	20	30	54		
						Новобаишево 251 башк.

Видно, что по подавляющему большинству коренного населения (85–86%) все жители названы башкирами, хотя в Баишево жили и татары, и мишари.

У сельчан к 1843 г. было 304 лошади, 298 коров, 400 овец и 108 коз. На 306 башкир сеяли 840 пудов озимого и 1056 пудов ярового хлеба. Была и мельница. Имели 213 десятин пашни. Зафиксирована и мечеть.

Д. **Гулюково** — тоже сравнительно молодое по времени возникновения поселение башкир-шамшадинцев. Такое утверждение доказывается рядом фактов. Во-первых, сын первопоселенца Кучум Гулюков жил в 1747–1822 гг. Во-вторых, Гулюково зафиксирована лишь 7-дворной деревней в 1795 г., возникшей, следовательно, за несколько лет до V ревизии. Есть все основания утверждать, что Гулюково была основана между ревизиями 1783 и 1795 гг. В конце XVIII в. она имела лишь 3 двора с 26 башкирами и 4 двора с 23 тептярями. Последние были припущены вотчинниками по договору 1784 г.¹¹ Мишари живут здесь с 1820 г., когда их — 17 мужчин приняли из д. Муллино (ныне Балтачевского района). В 1834 г. там проживало 27 башкир, 42 тептяря и 57 мишарей. По X ревизии 1859 г. было 46 вотчинников и 194 припущенника. Всего населения к 1870 г. насчитывалось 256 человек. В 1920 г. все жители из 560 человек названы башкирами, хотя по предыдущим учетам здесь жили и тептяри, и мишари.

В 1843 г. все население из 126 человек (20 дворов) имело 40 десятин земли под усадьбами, 150 десятин пашни, 100 десятин сенокосных угодий, 80 десятин под лесом. Они все владели 91 лошадь, 102 коровами, 300 овцами, 165 козами.

На 27 башкир в 1843 г. посеяли 120 пудов озимого и 184 пуда ярового хлеба. Была мельница.

⁷ Там же. Т. 5. С. 109.

⁸ ЦГИА РБ. Ф. 172. Оп. 1. Д. 149. Л. 50.

⁹ МИБ. Т. 3. С. 409–410.

¹⁰ Там же. Т. 5. С. 109–110.

¹¹ Малоизученные источники по истории Башкирии. С. 129.

Д. Уртаево при рр. Евбаза и Урюш в 1780 г. приняла тептярей, припущенных вотчинниками для поселения¹². В 1795 г. здесь насчитывалось 218 башкир, 37 тептярей, 11 удмуртов. В 1816 г. башкир было 260, в 1834 г. — 314, в 1859 г. — 269, в 1870 г. — 374 (по другим данным — 759 человек всего населения), в 1920 г. в Староуртаево — 1179, в Новоуртаево — 194 человека. Тептяри были учтены в 1834 г., когда их было лишь 20 человек. Выселок, получивший статус самостоятельного поселения, мог возникнуть в начале XX в.

Все жители в 1843 г. владели 304 лошадьми, 356 коровами, 700 овцами, 150 козами. Пашня равнялась 400 десятинам, сенокосные угодья — 250 десятинам.

На 314 башкир было засеяно 720 пудов озимого и 1016 пудов ярового хлеба. В 1870 г. взяты на учет 2 мельницы.

Первопоселенец д. Москово был авторитетным вотчинником. Его звали Москов Акзигитов, он вместе с башкирами Шамшадинской волости Русаем Иванаевым, Акенеем Бишинбаевым и др. в 1709 г. отдал в аренду земли по р. Белая бирским священникам с правом создания своего поселения¹³.

Сама деревня впервые упоминается в арендной записи от 27 июня 1739 г., когда жители д. Москово башкиры Биккиня Девлетов, Абдрахман Якаев, Кунур Умиров с одновотчинниками других шамшадинских селений Итикеево, Аканеево отдали часть своей вотчинной пахотной земли по р. Евбаза канониру бирского гарнизона Г. И. Погорелову с братом за помощь в уплате башкирского ясака по 40 коп. в год¹⁴.

Через пять лет уже упомянутый башкир д. Москово Абдрахман Якаев выступил поручителем татарина д. Сарысаз, получившего у башкира Каршинской волости (бывшего волостного старшины) Шарипа Мрякова взаймы 30 руб.¹⁵

Все вышеперечисленные факты свидетельствуют о том, что д. Москово возникла в начале XVIII в.

Однонациональное поселение стало полиэтническим с 1789 г., когда по припуску башкир без никакого документа были приняты тептяри¹⁶. Они переехали из дд. Ишменево и Кусядыково.

Теперь продолжим разговор о численности населения Москово.

Таблица 200

Кол-во (об. пола)	Годы				
	1795	1816	1834	1859*	1920
Башкир	349	420	546	852	2512 520
Тептярей	52	124	168	266	
Марийцев	43				

В 1920 г. национальная принадлежность жителей определена правильно: башкиры и тептяри. Тогда Москово — центр одноименной волости Бирского кан-

тона. Она служила и штаб-квартирой 10-го башкирского кантона, когда ее житель хорунжий Абдулбасыр Абдулвахитович Сафаров в 1836—1839 гг. был кантонным начальником. Его сыновья Абдулхан, Абдулла, Гатаулла, Сибатаулла в 1873 г. были утверждены в дворянстве¹⁷.

Перечислим имена башкир Москово по VIII ревизии 1834 г. Салих Самитов (1769—1825), его сыновья Зайнитдин и Фаттахутдин, 30 лет и 23 года; Шафей Сагитов, 50 лет, его дети Шамсутдин — 27, Шарафутдин — 26, Афлятун — 19, Абдулгфар — 16 лет; Хамит Биксентеев (1743—1816), его сыновья Ибрагим, живший в 1779—1829 г., его дети Абдулатиф (его Абдулхалик), Игтисам (его Исхак), Ардуван (его Шагимардан, Султангарей), Аюп (его Ихсан); Муртаза Биксентеев (1755—1819), его сыновья Хабибулла, 54 года, Фатхулла, 41 год (его сыновья Фатхитдин, Земалитдин, Фахритдин, Хайрулла), Рафик Абдрафиков, 71 год, его сын Хисматулла, 50 лет [его сыновья Нигматулла (дети Нигматуллы Худайдат, Файруз), Хамидулла, Калимулла, Худайдат], Рафик (его Миндияр), Фахритдин, племянник Рафика Абдрашит Габбасов, 40 лет, крестился в 1818 г.; Бикмухамет Темиркаев (1787—1824), его дети Мухаметрахим (его Мухаметкул), Давлетьяр, Давлетбай, Мухаметша; брат Ярмухамет (1785—1819), его сын Гада; Рахимкул Исхаков (1753—1822), его сын Рахметулла, 47 лет (его Шагидулла); Кидрас Мухаметрахимов, 49 лет, сын Мухаметдин; Мухаметамин Мухаметкаримов (1778—1830), сыновья Мухаметвали, Мухаметгали; Салимьян Самкеев (1748—1820), сын Зиян, 55 лет (его Хисматулла); Сеиткул Самкеев (1763—1829), сын Рахимкул, 35 лет, его Абдулгалим, Абдулгази, Рахматулла; Абдулвагап Мендяев (1764—1820), сыновья Ибатулла (1795—1824, его Абдулханнан, Абдулгани), Абдулгалим; Мухаметшариф Ишбулдин (1773—1822), сын Сейфульмулюк, 33 года, его Гайуфан, Нугуман; Амир Ишбулдин, 56 лет, сыновья Абдулкадир, Абдулнасыр (его Абдрахман), Абдулвали, Абдулвакиль; двоюродный брат Шафей Валитов, 39 лет, его дети Шарафутдин, Гайнитдин; указной мулла Ахмет Ишмухаметов (1753—1832), сын Хуснутдин, 31 года (его Багаутдин, Гилязетдин); Бикей Давлетбаев (1788—1824), сыновья Фаттахутдин, Шагабутдин; родной брат Алибай, 38 лет, его сын — Насритдин; Зубаир Алишев (1765—1817), сын Зайняш; Биктимер Юлдашев, 70 лет, дети Игтисам, Тимербулат, Москов, Худайберды, Айчувак, Фейруша; Абдулвахит Бикбов (1791—1831), сын Абдулмазит; родной брат Абдулнасир, 35 лет, его сын Абдулкагир; Юзекей Азменев (1764—1821), сыновья Саняф, 56 лет (его Сеитягафар), Ташбулат, 23 года; Кинзягул Чуринов (1763—1822), внук Абдулбасыр Сафаров, 31 года; Курмай Кункаев, 65 лет, сыновья Абдулхаким, 42 года (его Абдулвали), Абдулкадыр (1798—1826), сын Абдрафик; Исламгул Баширов, 43 года, сын Давлетша, племянник Анвар Сулейманов, 32 года, дети Гаирван, Абдулла, Миндулла; Мухамет Яманаев, 75 лет, сын Мухаметша, 21 года; Абдул Абдрахманов (1748—1827), племянник Абдулбасыр, 33 года; Бикташ Альметев (1771—1831), сын Биктимер, 38 лет; Ярмухамет Альметев, 54 года, сыновья Фазулла, Габидулла, Хамидулла, брат Нурмухамет (1788—1819), его племянник Шагимухамет (сын Шагимардан); Кулгуна Кулчуков (1758—1823), сын Кулбай, 50 лет; Зулкарнай Имашев (1766—1825), сыновья Шагингарей (его

¹² Там же. С. 130.

¹³ МИБ. Т. 3. С. 49—50.

¹⁴ Там же. С. 409.

¹⁵ Там же. С. 421.

¹⁶ Малоизученные источники по истории Башкирии. С. 131.

* ЦГИА РБ. Ф. 10. Оп. 1. Д. 885. Л. 4.

¹⁷ РГИА. Ф. 1343. Оп. 29. Д. 3292. Л. 41.

Давлетша, Ахметша), Муратша, Мустафа, Батырша (его Шагимардан); племянники Магаз (его дети Нигматулла, Шагидулла) и Мухтар (в 1817 г. крестился) Мавлютовы; Ибрагим Маканов (1769–1823), сыновья Ибниамин, 31 года, Ибатулла, Темирдан, Мухамадьяр, Асфандияр; Мухтар Имакаев (1774–1831), сын Канзафар, 7 лет; Юмагул Аиткулов, 66 лет, сыновья Рахматулла, 33 лет (его Сайфулла), Гибадулла, 31 года (его Сунагатулла, Гиндулла, Хабибулла), брат Урускул, 56 лет (сын Хисаметдин), племянники Идрис Кузягулов, 36 лет (сын Мударис), Юсуп, 40 лет, его сыновья Шагимухамет, Шагивали; юртовой старшина Абдулвахит Ягафаров, сын Сафаров, 70 лет, сыновья кантонный начальник Абдулбасыр (о нем см. выше), писарь Абдулнасыр, 26 лет (сын Абдулгазиз), Абдулзеппар, 26 лет (сын Абдрахман), Абдулмусавир, 24 года (сын Абдулгафар), Абдулмунир, 15 лет; походный старшина Абдулхаким Абдулвахитович Сафаров, 39 лет, дети Ахмадий, Абдулгабир, Абдулгалим, Юнус, брат Темирбай, 21 года¹⁸. В 1839 г. Абдулмусавир Абдулвахитов сын Сафаров участвовал в Хивинском походе Перовского.

В 1843 г. на каждого из 546 башкир было засеяно по 6,6 пуда озимого и по 7,9 пуда ярового хлеба. И башкирам, и тептярям принадлежало 200 десятин пашни, а также 629 лошадей, 534 коровы, 789 овец, 461 коза. Имели 145 ульев. Взятые на учет мельницы (2) и мечети (2).

По ранней истории д. **Урман-Асты** у нас нет материала. В 1795 г. она была 20-дворным поселением, где проживало 74 башкира, 50 тептярей (не известно время их припуска, во всяком случае к 1762 г. их еще не было) и 17 мишарей. В 1816 г. было 86 башкир, 54 мишаря, 52 тептяря. В 1834 г. взято на учет 116 башкир, 76 мишарей, 60 тептярей. 184 вотчинника и 188 припущенников было в 1859 г. 378 человек зафиксировано в 1870 г. И в 1920 г. всех жителей отнесли к башкирам, которых насчитывалось 780 человек. Половина жителей – башкиры.

Один из жителей урядник башкир Бахтияр Суяндук-ов сын Юмагулов к 1842 г. в своем 45 годам находился на пограничной линейной службе несколько раз: в Орской крепости, Илецкой Защите, Красноярской крепости, с 11-м башкирским полком на маневрах в 1835 г. Его сыновья Фаткулла, Асфандияр, Мударис¹⁹.

В 1843 г. на 116 башкир было засеяно 1024 пуда озимого и 1080 пудов ярового хлеба. Была мельница. Тогда же на всех жителей приходилось 180 десятин пашни, а также 304 лошади, 320 коров, 408 овец, 60 коз. Имели 46 ульев. В деревне была мечеть.

Д. **Сабанаево** взята на учет в 1816 г. В ревизия не зафиксировала ее. Следовательно, она могла возникнуть между 1796 и 1815 гг. Название от антропонима. Но первопоселенец нам неизвестен.

В 1816 г. башкир было 50, тептярей – 6 человек, в 1834 г. – 90 башкир, 8 тептярей, в 1859 г. – 136 башкир, 15 тептярей, в 1870 г. – 288 человек, в 1920 г. – 391 башкир.

В 1834 г. в 10 дворах насчитывалось 7 полигамных семей. На каждого из 90 башкир приходилось 4,8 пуда озимого и 6 пудов ярового хлеба. 13 дворов (90 башкир) в 1843 г. владело 220 десятинами пашни, а также 76 лошадьми, 89 коровами, 53 овцами и 55 козами. Имелось 19 бортей, 79 ульев. Не было ни мечети, ни школы, ни мельницы.

Переходим к характеристике населенных пунктов башкир **Ельдякской** волости, ставших также этнически смешанными. К ней относятся 15 коренных поселений.

Одно из них – **Казы-Ельдяк**, расположенное при оз. Казы. Впервые в источнике упоминается за 1701 г.²⁰, когда башкиры д. Ельдяк Акчюаш Юкачев, Мякис Юкшиев, Доскей Акбашев 20 февраля заняли у бирского крестьянина П. А. Попова 20 руб. Поручителями выступили односельчане башкиры Таулы Лякаляков, Бечюра Безергенев, Топач Дверынкин. По записи от 10 июня 1714 г. башкиры д. Ельдяк («Балтина тож») Явильды Таулин (сын уже упомянутого поручителя), Шарип Султанаев, Мупа Тойкин дали в аренду часть своих земель дворцовым крестьянам М. Л. Попову с товарищами из д. Ельдяк («Казыбаш тож») с уплатой по 3 руб. 70 коп. в год²¹. По тексту записи видно, что Ельдяк имеет второе название – Балтино. Оно от антропонима – имени башкира-вотчинника Балты Мунякова сына Якшигулова. Его имя и деревня упоминаются в другой записи от 1 июля 1727 г. когда Балта Мунякович Якшигулов, Кадырмет Кадряков, Сарбаш Таулин (второй сын того поручителя) отдали на 5 лет часть пахотной и переложной земли, а также сенокосов по р. Белая дворцовому крестьянину Д. Ф. Карташеву с уплатой денежного оброка по 4 гривны в год²². Затем в 1740 г. Явильды Таулин, Шарип Султанаев с тов. дали новую запись дворцовым крестьянам «с платежей того же оброка»²³.

В конце XVIII в. деревня называлась Казы-Ельдяк. В 1750 г. ее еще именовали Балтино, Балтаево (в скобках «Башкирский Ельдяк»). Ее жители башкиры Чептар Кунзяпов, Зяммет Аканов жаловались на то, что дворцовые крестьяне во главе с Алексеем Гавриловым отделились от упомянутого Михаила Попова и незаконно поселились 4 дворами на их пахотной земле, рядом с д. Тюрбика²⁴.

Все материалы, приведенные выше, а также названия деревни наталкивают на мысль о том, что ее ранняя история уходит в XVII в. Во всяком случае, д. Ельдяк, где жили башкиры, была зафиксирована в 1652 г.²⁵

С 1713 г. д. Ельдяк по национальному составу жителей становится этнически смешанной, тогда по записи башкир от 19 марта были припущены тептяри, а мишари осели здесь по договору вотчинников от 12 мая 1792 г., по которому была принята одна мешерякская семья²⁶. Затем в 1804 г. была припущена новая группа мишарей²⁷.

В 1762 г. зафиксировали 10 тептярей. В ревизия 1795 г. показала в 18 дворах 139 башкир, в 2 дворах 14 тептярей, в 1 дворе 9 мишарей. В 1859 г. было в 84 дворах 520 башкир, в 39 дворах – 220 припущенников. 744 человека при 134 дворах взяли на учет в 1870 г. Советская перепись 1920 г. показала в Казы-Ельдяке 711 тептярей и башкир при 126 дворах. По соотношению их числа

²⁰ МИБ. Т. 3. С. 9.

²¹ ЦГИА РБ. Ф. 172. Оп. 1. Д. 69. Л. 110.

²² МИБ. Т. 3. С. 245.

²³ ЦГИА РБ. Ф. 107. Оп. 1. Д. 57. Л. 6.

²⁴ Там же. Л. 7.

²⁵ РГАДА. Ф. 452. Оп. 2. Д. 24.

²⁶ ЦГИА РБ. Ф. 1. Оп. 1. Д. 2001. Л. 5; Ф. 2. Оп. 1. Д. 4580. Л. 21.

²⁷ Там же. Ф. 2. Оп. 1. Д. 1755. Л. 43.

¹⁸ ЦГИА РБ. Ф. 138. Оп. 2. Д. 547. Л. 85.

¹⁹ Там же. Ф. 2. Оп. 1. Д. 5091. Л. 71.

должны были показать башкир первыми, поскольку они составляли две трети населения.

В 1843 г. на 246 башкир было засеяно 720 пудов озимого и 832 пуда ярового хлеба. Была мельница. 16 мишарей засеяли 56 пудов озимого и 36 пудов ярового хлеба.

Д. Нижнеманчарово при р. Манчар впервые была зафиксирована V ревизией 1795 г., тогда в ней жили одни башкиры в 25 дворах 155 человек. Нам неизвестно время образования Верхне- и Нижнеманчарово. Однонациональный состав жителей сохранился и в дальнейшем. В 1816 г. было 206, в 1834 г. — 245, в 1859 г. — 416, в 1870 г. — 431, в 1920 г. — 1138 башкир (225 дворов).

В 1843 г. на каждого из 245 башкир приходилось по 3,9 пуда озимого и по 6,4 пуда ярового засеянного хлеба. Имели 2 водяные и 1 ветрянную мельницы.

При мечети была школа.

Д. Суккулово (Сууккулово) впервые упоминается в опубликованных источниках за 1795 г., тогда в ней было 126 башкир при 18 дворах, 99 тептярей при 16 дворах и 12 мишарей при 2 дворах. По архивным материалам она известна с 1765 г., когда по договору от 2 января сюда были припущены татары, принявшие затем тептярское сословие, а также мишари²⁸.

Суккулово — от названия ложбины *Һыуыккул*, *һыуык* — холодная, *кул* — долина²⁹.

В 1762 г. в этой деревне были зафиксированы татары (24 души м.п.), с которыми через 3 года вотчинники заключили договор о припуске (сведений о башкирах не обнаружено). Выходит, что сначала они осели по устному соглашению, затем свое пребывание здесь оформили договором.

В 1816 г. было 132 башкира, 19 мишарей, 160 тептярей, которые составили 42 двора. Столько же башкир, 18 мишарей, 200 тептярей показала VIII ревизия 1834 г. По X ревизии — 136 вотчинников (21 двор) и 320 припущенников (55 дворов). В 1920 г. взято на учет 743 тептяря и башкира при 150 дворах.

В 1843 г. на 132 башкира было засеяно 700 пудов озимого и 780 пудов ярового хлеба. 18 мишарей сеяли 88 пудов озимого и 152 пуда ярового хлеба. Всем жителям тогда принадлежало под усадьбами 50 десятин земли, под пашнями — 160, сенокосных угодий — 150 десятин, а также 206 лошадей, 290 коров, 600 овец, 320 коз. Была мельница. Мечеть не зафиксирована.

Д. Аргамак известна со второй половины XVII в., когда бобыли жаловались царю, что вотчинники взимают с них деньги за аренду земель. Башкиры-владельцы вотчинной земли собирали со своих припущенников бобылей в Ельдякской волости «з деревни Аргамаковы по 20 алтын на год с двора», «з деревни Аюкаевой по две кунице», «з деревни Иванаевой по 1 алт.»³⁰. Затем эта деревня упоминается в записи о займе денег марийцем Тойдыбаем Бактаевым у башкира д. Аргамаково Алмекея Иленчиева от 8 января 1707 г., по которой за полученные 5 руб. условились «жити Тайдыбаю у Алмекея год одному. А как в работе год отживу, и ему, Алмекею, за тое работу

заверстать рубль, а остальные деньги 4 руб. отдать назад против сей крепости»³¹.

В одной записи за 10 января 1729 г. татарин Юсуп Куреев показан жителем этой деревни; он занял 10 руб. у известного вотчинника Ельдякской волости Султанбека Мятикова, основателя одноименного башкирского поселения³².

Аргамак — башкирское селение, куда были приняты бобыли, впоследствии перешедшие в тептярское сословие. Аргамак — имя вотчинника. Аргамак и Аргамаков — распространенные имена и фамилии тех лет³³.

В 1762 г. в Аргамаке взято на учет 15 душ тептярей м.п. В конце XVIII в. в 8 дворах их было 38 человек, а также 15 башкир при 3 дворах и 9 мишарей при 1 дворе.

Однако о припуске тептярей, а также мишарей документы не составлялись. Вот что сказано относительно тептярей об их правах землепользования: «Владеют по допуску башкир-вотчинников Ельдякской волости без актов совместно с башкирами и мешеряками»³⁴. Вслед за изданием закона о земле в 1832 г. все припущенники должны были представить документы о праве пользования башкирской общинной землей. Тептяри и мишари Аргамака «прав никаких не представили», т.е. их просто-напросто не было.

В 1834 г. было 80 тептярей, 16 башкир (Батыр Биккулов, Нигматулла Бикбов, Бикбау Мусенаев с сыновьями) и 12 мишарей (Сайфулла Ишматов с сыном Каспраном, Вильдан, Фарушат Алтумовы из д. Нижнеаташево). В 1859 г. учтено 22 вотчинника, 146 припущенников. 172 человека было в 1870 г. 474 тептяря и башкира при 94 дворах показала перепись 1920 г.

В 1843 г. на 16 башкир было засеяно по 40 пудов озимого и ярового хлеба. 5 мишарей, постоянно проживающих в Аргамаке, сеяли 16 пудов озимого и 40 пудов ярового хлеба. Тогда же всем жителям (18 дворов) принадлежало 83 десятины пашни, 102 лошади, 121 корова, 145 овец, 70 коз. Некоторые домохозяева имели 46 ульев. Была мечеть.

Одним из коренных поселений Ельдякской волости является д. **Султанбеково**. Известен и первопоселенец, знакомый нам по историческим источникам как влиятельный и авторитетный вотчинник своей волости. Это Султанбек Мятиков. Его отец Мятик Якшигулов. Ельдякская волость к началу 1700 г. подразделялась на 4 тюбы: 1-я — Акмира Асанова с товарищами (его прапрапрадед Бурай Ергозин — первопоселенец д. Бураево Бураевского района), 2-я — Сырыма Бисубина, 3-я — Султанбека Мятикова и 4-я — Балты Мунякава с тов. Они все находились в родственных связях. Дедом Султанбека Мятикова и вышеупомянутого Балты Мунякава был Якшигул. Сырым Бисубин и Султанбек Мятиков — племянники Ялмамета Аккулакова, получившего в 1663 г. владенную память на вотчинные земли Ельдякской волости. Выходит, что по мере развития башкирского общества и роста численности башкир единая общинная вотчина рода подразделялась на тюбы, причем они в данном случае

²⁸ Там же. Ф. 1. Оп. 1. Д. 2001. Л. 6; Ф. 2. Оп. 1. Д. 4580. Л. 21.

²⁹ Словарь топонимов Башкирской АССР. С. 167.

³⁰ *Рахматуллин У. Х.* Население Башкирии в XVII—XVIII вв. С. 155.

³¹ МИБ. Т. 3. С. 30—31.

³² Там же. С. 259—260.

³³ Там же. С. 379.

³⁴ Малоизученные источники по истории Башкирии. С. 127.

возглавлялись влиятельными общинниками-ельдякцами, находившимися в родственных связях³⁵.

Султанбек Мятиков — долгожитель. Д. Султанбеково зафиксирована в документах за 1652 г.³⁶ В 1661 г. Султанбек участвовал в припуске мишарей в д. Алдарово³⁷. Следовательно, первопоселенцу было уже немало лет. В 1729 г. он был еще жив, тогда он выступил в качестве кредитора³⁸.

Султанбек Мятиков — активный вотчинник. В 1691 г. припустил марийцев-тептярей в д. Куяново³⁹. Через 9 лет он с Сырымом Бисубиным получил царскую грамоту «с прочетом» о подтверждении владельческих прав на вотчинную их землю, которую «истари де владели прадеды и деда, и отцы их»⁴⁰. Башкиры Ельдякской волости сопротивлялись возвращению беглых татар, русских из Поволжья. В 1712 г. этим занимался генерал Головкин, при котором был «татарин Дрюк», которого Султанбек Мятиков обозвал «коштаном» — доносчиком, «взяв его за караул», сказал, что «будто генерал едет в 40000 (солдат), мы де ево не боимся, степь велика и здесь ему делать нечево, о чем де розыскивать, розыскивал бы там»⁴¹.

Известны его сыновья Сатай и Кияз Султанбековы из д. Султанбеково, которые в 1838 г. отдали в аренду крестьянину свои рыбные ловли по р. Белая сроком на 5 лет⁴².

В 1762 г. в Султанбеково зафиксировали 34 души тептярей м.п. Дочерняя деревня Новосултанбеково известна с 1753 г.⁴³, здесь в 1795 г. взято на учет 67 башкир, 29 мишарей. В коренном поселении было 47 башкир, 118 тептярей, 45 мишарей. В обе деревни в 1791 г. были приняты мишари, осевшие на покупной у башкир земле⁴⁴. Тептяри были припущены в 1748–1762 гг. В 1816 г. в Старосултанбеково проживало 88 башкир, 16 мишарей, 200 тептярей, в Новой деревне — 78 башкир, 36 мишарей, 10 тептярей. Х ревизия 1859 г. показала в коренном селеении 180 вотчинников, 511 припущенников, в дочернем — 168 башкир-вотчинников, 33 припущенника. В 1870 г. в Старосултанбеково было 719, в Новосултанбеково — 180 человек. В 1920 г. в первой учтено 1296 тептярей и башкир, во второй — 487 башкир и мишарей.

Сегодняшнюю д. Султанбеково переписи 1920 и 1925 гг. не зафиксировали.

В 1843 г. в Старосултанбеково на 95 башкир засеяли 480 пудов озимого и 720 пудов ярового хлеба, в Новосултанбеково на 90 башкир — 240 пудов озимого и 600 пудов ярового хлеба. Здесь же на 30 мишарей было засеяно 96 пудов озимого и 168 пудов ярового хлеба.

О д. **Нижнеаташево** выше мы уже говорили, когда речь шла о Верхнеаташево из Чекмагушевского района. Известен основатель д. Аташ вотчинник Аташ Тинкюев, который вместе с Султанбеком Мятиковым в 1661 г. припустил в свою вотчину в д. Алдарово (ныне Бураев-

ский район) мишарей⁴⁵. Что касается д. Нижнеаташево, то она впервые упоминается в материалах V ревизии 1795 г. Тогда в ней в 7 дворах проживало 40 башкир. Цифра свидетельствует о недавнем ее возникновении. По договору от 10 февраля 1794 г. в д. Тубэн (Нижний) Аташ были припущены тептяри, которых через год оказалось 27 человек⁴⁶. 207 башкир и 256 припущенников взято на учет в 1859 г. В 1870 г. в 112 дворах проживало 499 человек. Национальность указана «мещерякская», что абсолютно не соответствует действительности. Это деревня башкир и тептярей. В 1920 г. она показана правильно: 1304 башкира и тептярей при 257 дворах.

Назовем имена некоторых башкир по материалам 1816 г. Гирфан Баязитов, Китап Сейдамов, Ганбар Темиров (сын Габбас), Мухаметрахим Кутлукадямов, Файруш (Файрушат) Гумеров, Абдулхаким Абдулатифов, Губайдулла Якуев.

Походный старшина Бикташ Галиакбаров сын Темиров, писарь, участвовал в Отечественной войне 1812 г. Его сыновья Мирхайдар, Ширгазы. Зауряд-хорунжий Абдулсалих Раянов сын Китабов в 36 лет к 1834 г. успел 4 раза побывать на охране Оренбургской пограничной линии. Его сыновья Абдулисхак, Абдулкадыр, Абдулвахит, Абдулбасир⁴⁷.

Здесь жили и мишари, вернее, здесь числились по ревизии, но проживали в д. Аргатак. В Нижнеаташево жил мишарский кантонный начальник Тупеев Исмагил Ардуванович, в 1853 г. он стал начальником 16-го кантона.

В деревне функционировали мечети (2), школы при них.

В 1843 г. на 116 башкир было засеяно 312 пудов озимого и 360 пудов ярового хлеба. Была мельница. Они владели 196 лошадьми, 158 коровами, 120 овцами, 71 козой.

Сегодняшнюю д. **Атач** (Аташ) в материалах ревизий 1897, 1920, 1925 гг. не найти, поскольку ее еще не было.

В одном деле фонда Оренбургского военного губернатора говорится о том, что 7 июля 1800 г. в г. Оренбург были пойманы фальшивомонетчики. Ими оказались башкиры д. Атясево Бирского уезда (Чуй-Атясево Белебеевского уезда) Тагир Тайчинов, служивший муллою, Мухаметрахим Туйгунов, а также тептярь Уфимского уезда Габбас Хамитов. Мулла «дал Хамитову сорок десятков рублевых ассигнаций, делаемых им, Тайчиновым, ночным временем в погребе. У него найдены инструменты, которые купил у тептяря Валита Халитова, научившего его деланию ассигнаций». После разбирательства и суда Тайчинов и другие были сосланы на каторгу на Нерчинские рудники и заводы. По их прошению смертная казнь была заменена такой каторгой⁴⁸. Атасево, по-видимому, и есть одна из деревень Аташево (Верхне- или Нижне-).

Деревень под названием Каргалы, Каргино в Башкортостане более чем достаточно. Какая из них относится к Дюртюлинскому району, поможет выяснить принадлежность ее к определенной волости. К Ельдякской волости относились дд. **Верхнекаргино** и **Нижнекаргино**. V ревизия зафиксировала их однонациональными башкирскими поселениями.

³⁵ МИБ. Ч. 1. С. 102–103.

³⁶ РГАДА. Ф. 452. Оп. 2. Д. 24. Л. 15.

³⁷ ЦГИА РБ. Ф. 2. Оп. 1. Д. 4145. Л. 4.

³⁸ МИБ. Т. 3. С. 259–260.

³⁹ ЦГИА РБ. Ф. 2. Оп. 1. Д. 4145.

⁴⁰ МИБ. Ч. 1. С. 102, 134.

⁴¹ Там же. С. 291.

⁴² Там же. Т. 3. С. 381.

⁴³ Там же. Т. 4. Ч. 1. С. 71.

⁴⁴ ЮАС. Вып. 2. С. 327–328.

⁴⁵ ЦГИА РБ. Ф. 2. Оп. 1. Д. 4145. Л. 4.

⁴⁶ Там же. Д. 4580. Л. 13; Ф. 138. Оп. 2. Д. 30. Л. 57.

⁴⁷ Там же. Д. 5091. Л. 21.

⁴⁸ Там же. Д. 26. Л. 4–6.

Как видно по таблице, национальный состав жителей Верхнекаргино искажен. Между тем, там жили башкиры и тептяри. В Нижнекаргино были одни башкиры.

Таблица 201

Кол-во (об. пола)	Годы	1795	1859	1870	1920
Верхнекаргино		100 баш. 41 тп.	245 баш. 120 тп.	380	267 тп.
Нижнекаргино		162 баш.	477 баш.		

Время припуска тептярей в Верхнюю деревню неизвестно, но в 1762 г. в д. Каргино учтено 23 души тептярей м.п. Они могли быть приняты между двумя ревизиями 1748 и 1762 гг.

В 1843 г. в Верхнекаргино на 182 башкира засеяли 480 пудов озимого и 552 пуда ярового хлеба, в Нижнекаргино на 287 башкир – 960 пудов озимого и 1152 пуда ярового хлеба. В первой деревне башкирам принадлежало 116 лошадей, 131 корова, 140 овец, 54 козы. Во второй у башкир было 197 лошадей, 206 коров, 119 овец, 189 коз. В первой было 29, во второй – 45 дворов.

Имели по мечети.

Башкиры д. **Назитамак** приняли к себе тептярей, но точную дату последние сами не могли сказать, заявив, что «заселились с давних лет, не имея об этом никаких документов»⁴⁹. Во всяком случае, здесь они осели после 1762 г. В 1795 г. их было 40 человек, а также башкир 38 человек. В 1834 г. башкир – 39, тептярей – 80 человек. 60 башкир и 245 тептярей показала X ревизия. В 1870 г. всех было 310 человек (ошибочно показали их «мещеряками», хотя там не было ни одного их представителя). 716 тептярей и башкир взяли на учет в 1920 г.

В 1843 г. на каждого из 39 башкир сеяли по 5,1 пуда хлеба. Сельчане имели мечеть и при ней школу.

Была в дальнейшем исчезнувшая д. **Назибаш** – в верховьях р. Нази. Она возникла по договорному письму башкир Шамшадинской волости от 25 июля 1787 г., данному дворцовым крестьянам Бирского уезда Петру Федосееву с 16 его товарищами. Башкиры «отдали землю, однако ж, несомненно той земли уступком, а с платежей по 60 коп. с двора в год»⁵⁰.

К Ельдякской же волости относилась и д. **Юкаликулево** при р. Евбаза. В 1795 г. здесь проживало 47 башкир, 40 мишарей, 7 тептярей. Время припуска мишарей (без указания на дату, по их словам, «по припуску башкирцев Ельдякской волости») и тептярей («актов на владение нет; владеют совместно с башкирами Ельдякской волости») неизвестно. В 1762 г. их здесь не было, поскольку не взяты на учет. Поэтому есть все основания утверждать, что они все были припущены вотчинниками перед самой V ревизией 1795 г. 146 башкир, 133 тептяря, 13 мишарей (в 1834 г. их было 53 человека) показали в 1859 г. В 1870 г. всех ошибочно показали «мещеряками». Здесь проживало 320 башкир, тептярей, мишарей. Советская перепись

1920 г. учла 829 башкир и мишарей, которых, между тем, в одном издании назвали татарами⁵¹.

В 1843 г. на 146 башкир засеяли 360 пудов озимого и 480 пудов ярового хлеба. У них было 200 десятин пашни, владели 378 лошадьми, 430 коровами, 271 овцой, 200 козами. Была и мечеть.

* * *

Охарактеризуем села Еланской волости. К ней относится д. **Исмаилово**. В 1795 г. в ней зафиксировано 156 башкир при 20 дворах, 87 тептярей (10 дворов), 11 марийцев (1 двор). Тептяри⁵² и мишари⁵³ проживают здесь с 1773 г., первые по припуску, вторые на покупной у башкир земле. Часть тептярей, быть может, из удмуртов (они находились в этом сословии) припущена еланцами по партикулярному (частному) договору 1789 г.⁵⁴ В 1816 г. было 204 башкира, 116 мишарей, 106 тептярей из татар, 74 тептяря из удмуртов, которые проживали в 65 дворах. Тогда был почтовый дом. В 1859 г. взято на учет 403 башкира при 66 дворах, 415 припущенников при 79 дворах. 877 человек показали в 1870 г. Все ошибочно отнесены к мещерякам. В 1920 г. показали две деревни: Исмаилово 1-е с башкирским населением, Исмаилово 2-е с тептярским, они отстояли друг от друга в одной версте. Сведения о численности населения подсчитаны вместе: в 473 дворах проживало 1115 мужчин и 1200 женщин. Через 5 лет у башкир показано 197, у тептярей – 228 хозяйств.

В 1920 г. волость называлась Исмаиловской, но ее центр находился в д. Верхнеяркеево (ныне райцентр Илишевского района). Исмаилово и центр волости друг от друга находились на расстоянии 23–24 верст.

В 1843 г. на 293 башкира было засеяно 840 пудов озимого и 1312 пудов ярового хлеба. На каждого из 162 мишарей приходилось по 4,8 пуда озимого и 4,4 пуда ярового хлеба. У всех жителей (614 человек при 117 дворах) было 434 лошади, 460 коров, 407 овец, 142 козы. Имели 111 ульев. 117-дворная деревня имела мечеть и мельницу.

Время возникновения селения и первопоселенец по опубликованным источникам неизвестны. В то же время активным участником и предводителем восставших башкир из Еланской волости в 1704–1711 гг. был мулла Исмаил. Я сторонник того, чтобы признать его за первопоселенца одноименного поселения: поскольку и мулла и селение имели прямое отношение к Еланской волости⁵⁵.

Башкир Абдулатиф Суюшев сын Даутов в 1812 г. в составе 10-го башполка воевал против наполеоновской армии. Его сына звали Абдулгалимом⁵⁶.

Было две деревни под названием **Алькашево**: одна находилась на р. База, другая – на р. Саряз. Последняя относится к Дюртюлинскому району. Раннее ее название **Араптаново**. Араптан – башкир-еланец. Его сын зафиксирован в 1834 г. Это Анвар Араптанов, живший в 1764–

⁵¹ Башкирская АССР. Административно-территориальное деление. Уфа, 1981. С. 146.

⁵² ЦГИА РБ. Ф. 1. Оп. 1. Д. 1327. Л. 8.

⁵³ ЮАС. Вып. 2. С. 328.

⁵⁴ Малоизученные источники по истории Башкирии. С. 130.

⁵⁵ МИБ. Ч. 1. С. 133, 224, 289, 290, 293, 294.

⁵⁶ ЦГИА РБ. Ф. 1. Оп. 1. Д. 5091. Л. 73.

⁴⁹ Там же. Ф. 1. Оп. 1. Д. 2001. Л. 2.

⁵⁰ Там же. Ф. 172. Оп. 1. Д. 62. Л. 109.

1831 г. Его сыновья Минлигафар, 1789 г. (его Абсаттар), и Ахмадий, служивший юртовым старшиной. Заодно отметим и родоначальника Авдияровых: башкир Авдияр Аббясов, 1765 г.⁵⁷

Алькаш — антропоним. В одной записи от 25 июля 1739 г. говорится о припуске ясачных татар из д. Алькашево Араслана, Абдюша, Яуша Алькашевых и из дд. Иванаево, Иксюмбетово, Кувашево, Бекметово, Уразаево, Рысаево на вотчинную землю Кыр-Кальнинской (Канлинской) волости башкирами Буздяком (первопоселенец одноименного селения) Ишимбетовым с платежом 5 куниц и 1,5 батмана меда в год⁵⁸. Как видно по тексту договорной записи, сыновья Алькаша выехали из д. Алькашево Еланской волости и обосновались на земле башкир другой, а именно Кыр-Канлинской волости. Выходит, что еще в 30-х гг. XVIII в. Араптаново называли Алькашево, но в скобках обязательно писали первое название села.

В 1870 г. д. Алькашево (Араптаново) существовала одна, еще не было выселка, ставшего отдельным поселением в начале XX в. Новое селение называли **Нижнеалькашево**, а коренное — **Верхнеалькашево** (Араптаново). Их зафиксировали в 1920 г.

Несмотря на то, что ясачные татары, припущенные вотчинниками, затем выехавшие (часть) в Кыр-Канлинскую волость, упоминаются в договоре 1739 г., перепись 1762 г. не учла ни одного припущенника. Но зато по договору башкир Еланской волости от 1774 г. припускаются тептяри⁵⁹.

В 1795 г. дд. Араптаново (18 башкир при 2 дворах, 40 тептярей при 5 дворах) и Алькашево (32 тептяря при 4 дворах) взяты на учет раздельно. В 1816 г. они зафиксированы как одно селение под названием Алькашево («Араптаново тож»). VIII ревизия показала в ней 20 башкир, 220 тептярей. Это значит, что тептяри припускались и в последующее время вслед за первым припуском 1774 г. 34 башкира при 7 дворах и 343 тептяря при 65 дворах — итог X ревизии 1859 г. Итоги и этой ревизии свидетельствуют о новых припусках тептярей. Только так можно объяснить высокий прирост их численности. В 1870 г. всех жителей ошибочно отнесли к башкирам, которых насчитывалось 411 человек. Тогда деревня называлась по-прежнему Алькашево (Араптаново). Выселок из коренного поселения, по-видимому, образовался в начале XX в. Во всяком случае, в 1920 г. было две деревни: Верхнеалькашево (Араптаново) с 341 башкиром при 67 дворах и Нижнеалькашево с 444 башкирами при 88 дворах. Национальный состав жителей, как видно, явно искажен. Подавляющее большинство составляло тептярское население. По названиям поселений видно, что Нижнеалькашево — выселок, переросший в самостоятельное селение.

В 1843 г. в д. Араптаново 20 башкир при 4 дворах владели 19 лошадьми, 22 коровами, 5 овцами, 8 козами. На 220 тептярей при 38 дворах приходилось 184 лошади, 168 коров, 142 овцы, 76 коз. Башкиры сеяли 96 пудов озимого и 160 пудов ярового хлеба (по тептярям нет

сведений). Имели мельницу. В 1870 г. в соединенном в одно селении имелось 8 водяных мельниц.

Д. **Чишма** — однонациональное поселение еланцев. Впервые упоминается в опубликованном источнике за 1727 г., когда Старо-Еланской волости д. Чишмы Аит Уразаев и Токташ Тауков договорились с башкиром д. Тлякеево Гарейской волости о разводе между ними вотчинной земли⁶⁰.

В 1795 г. в 20 домах проживало 145 башкир. Через 39 лет их численность дошла до 292 человек, в 1859 г. — 460 башкир. Столько же башкир зафиксировали в 1870 г. Советская перепись 1920 г. показала 764 башкира.

В 1843 г. на 292 башкира было засеяно 1320 пудов озимого и 1440 пудов ярового хлеба. Имели 4 мельницы. Тогда же на 37 дворов приходилось 334 лошади, 214 коров, 338 овец, 276 коз. У пчеловодов было 23 улья и 10 бортей. Была мечеть.

Д. **Сикаликуль** — сначала выселок д. Чишмы, возникший в 1795 г., тогда он состоял из 2 дворов, где жили 13 человек башкир. В 1816 г. отметили, что «д. Чишма с выселком Сикаликуль» имела 188 башкир. В последующее время особого учета населения этих поселений не было: учитывали вместе. Только в 1920 г. Сикаликуль выступает самостоятельным 72-дворным поселением, где проживало 379 башкир⁶¹.

В д. **Зитембьяк** при р. База в 1795 г. было 56 башкир, 2 тептяря. Последние были приняты перед самой V ревизией. 187 башкир и 26 тептярей взяли на учет в 1859 г. 396 человек из башкир зафиксировали в 1870 г. В 1920 г. в 85 дворах проживало 430 башкир.

На 92 башкира в 1843 г. приходилось 216 лошадей, 222 коровы, 98 овец. Они же засеяли 216 пудов озимого, 488 пудов ярового хлеба. Имели 200 десятин пашни, 1 мельницу. У пчеловодов было 16 бортей, 36 ульев. Мечеть до 1870 г. не зафиксирована. 11 тептярей (2 двора) имели 9 лошадей, 7 коров, 3 овцы и 1 козу.

По ранней истории д. **Юсупово** мало сведений. Лишь с 1795 г. можно найти материалы по этой деревне, тогда в ней проживало 53 башкира. В 1816 г. было 98, в 1834 г. — 151, в 1859 г. — 279 вотчинников и 61 припущенник, в 1870 г. — 200, в 1920 г. — 905 башкир.

В 1843 г. на 151 башкира было засеяно 120 пудов озимого и 280 пудов ярового хлеба. Им же при 24 дворах принадлежало 212 лошадей, 190 коров, 40 овец, 20 коз. У пчеловодов было 100 бортей и 30 ульев.

* * *

К Эске(Внутренне)-Еланской волости относились дд. Миништы, Кангышево, Таубаш-Бадраково. **Миништы** — новое однонациональное поселение еланцев. В 1795 г. эту деревню еще не зафиксировали ни среди башкирских, ни среди тептярско-мишарских селений. Она возникла в самом конце XVIII в. VIII ревизия 1834 г. взяла на учет 89, в 1859 г. — 278, в 1920 г. — 1073 башкира.

В 1843 г. на 89 башкир было засеяно 114 пудов озимого и 112 пудов ярового хлеба, т.е. на каждого приходилось по 2,5 пуда. Тогда же 22 двора владели 87 лошадьми,

⁵⁷ Там же. Ф. 138. Оп. 2. Д. 547.

⁵⁸ Там же. Ф. 2. Оп. 1. Д. 4455. Л. 25.

⁵⁹ Малоизученные источники по истории Башкирии. С. 128.

⁶⁰ МИБ. Т. 3. С. 246.

⁶¹ ЦГИА РБ. Ф. 1. Оп. 1. Д. 2966. Л. 2.

62 коровами, 72 овцами, 105 козами. У пчеловодов имелось 7 бортей, 20 ульев.

В период кантонного управления в 1798–1865 г. д. Миништы входила в состав 4-й юрты 10-го башкирского кантона. В 1920 г. она подчинялась Калмыковской волости Бирского кантона.

Миништы – родина видного башкирского поэта и драматурга, лауреата Государственной премии РСФСР и Республиканской премии имени Салавата Юлаева, народного поэта Башкортостана Назара Наджми (1918–1999). Он участник Великой Отечественной войны, за героизм награжден двумя орденами Отечественной войны II степени, Красной Звезды и боевыми медалями. За большой вклад в развитие башкирской литературы награжден орденом Октябрьской Революции и дважды орденом Трудового Красного Знамени.

Д. **Кангышево** впервые упоминается в источнике за 1732 г., когда эске-еланские башкиры дд. Ерми, Чалкаково, Тойчино, Каинлык, Старокаинлык, Кулево и Канкишево (Кинзя Ишимбетов, Азик Бортин) признали Сулеймана Бикметова с братьями близкими родственниками на основе представленной последними своей родословной и решили владеть вотчиной сообща на основании общего родства⁶². Однако данная деревня почему-то не учитывалась ревизиями до 1816 г.; тогда в ней зафиксировали 66 башкир. По VIII ревизии их стало 320 человек. К 1859 г. образовалась **Новокангышево** (Куяк), где взяли на учет 264 вотчинника-еланца при 47 дворах. В коренном поселении **Старокангышево** было столько же башкирского населения. В деревне в 1870 г. отмечено 242 башкира. В 1920 г. в Новокангышево показали 143 двора с 749 жителями из башкир, в Старокангышево – 844 башкира при 156 дворах.

В 1843 г. на 320 башкир было засеяно 480 пудов озимого и 608 пудов ярового хлеба. На 52 двора приходилось 142 лошади, 132 коровы, 120 овец, 105 коз. Вся деревня имела 150 бортей и 100 ульев.

Старокангышево – родина видного химика, профессора Мирзаянова Виля Султановича, проживающего в Москве. На страницах газеты «Московские ведомости» он выступил против исследования и производства новых видов химического оружия для массового поражения людей. Вслед за этим чиновники Министерства безопасности России под предлогом разглашения государственной тайны взяли его под стражу. Против такого беззакония и преследования смелого ученого подняли свои голоса протеста ученые России, США, Англии и других стран. Власти вынуждены были выпустить его на свободу, но без права выезда из Москвы. Несмотря на это, он побывал на родине в д. Старокангышево. Отвечая на вопрос о его национальности, ученый химик подчеркнул свое башкирское происхождение. Это подтверждается его родословной. Его предки и родители в башкирской деревне были известными вотчинниками-еланцами. Вот его шежере: Казак – Абдулла – Сагит (жил в 1775–1855 гг. и служил указным имамом) – Мирзакай (Мирзаян в 1870–1902 гг.) – Ахметсултан (1902–1986) – Виль, 1935 года рождения⁶³.

⁶² МИБ. Т. 3. С. 302.

⁶³ ЦГИА РБ. Ф. 138. Оп. 2. Д. 161. Л. 853 (1861 г.); Д. 547. Л. 220 (1834 г.); Д. 640. Л. 263 (1850 г.); Д. 648. Л. 98 (1859 г.). Приношу благодарность Д. Г. Кускильдину за предоставление архивных выписок.

Деревень под названием Бадраково было несколько. В их числе и **Таубаш-Бадраково**. Если Бадраково была известна с 1748 г., то Таубаш-Бадраково – лишь с начала XIX в., когда в 1811 г. жители припустили к себе марийцев сроком на 100 лет с единовременной платой 410 руб. и ежегодно по 50 коп. с двора⁶⁴. Затем к 1859 г. марийцы выделились и создали свое поселение под названием **Новобадраково**. В коренной деревне в 1816 г. проживало 87 башкир при 15 дворах, в 1834 г. – 167, в 1859 г. – 322 (50 дворов), в 1920 г. – 502 башкира при 100 дворах.

В этой однонациональной деревне в 1843 г. на 157 башкир засеяли 360 пудов озимого и 480 пудов ярового хлеба. Тогда они имели 25 дворов, которые владели 88 лошадьми, 84 коровами, 20 овцами, 120 козами. У пчеловодов имелось 100 бортей, 42 улья. Была мечеть.

Только по одной переписи можно судить о некоторых селениях башкир. Так, в 1920 г. в д. **Баргызбаш** в 38 дворах было зафиксировано 216 башкир; в Асяновской волости – д. **Баргата** с 49 дворами, где жило 255 башкир.

С д. **Малобишкараево** Киргизской волости мы уже ознакомили читателей, когда речь шла о селах Илишевского района. Ее жители выделились из коренного их поселения Бишкараево (Бишкараево) и создали свое поселение между 1859 и 1869 гг. Оно не учтено X ревизией, но зато в 1870 г. состояло уже из 23 дворов со 170 жителями из башкир. В 44 дворах в 1920 г. проживало 220 башкир.

К Гарейской волости относилась д. **Новобиктово** (коренное поселение расположено на территории Илишевского района). Нам не удалось проследить время ее образования. В 1920 г. она названа Большебиктово и количество жителей было учтено вместе с д. Малобиктово: в 163 дворах 810 человек из башкир.

В д. **Венеция** в 1920 г. взято на учет 95 башкир при 19 дворах. На основании сведений, полученных от информатора д. Назिताмак Ш. Г. Рашитова, известный ученый топонимист и писатель Р. З. Шакуров несколько омолаживает ее возраст, считая, что она возникла в 1924 г. как выселок из д. Старосултанбеково. Название дано межрайонным агрономом Сомовым⁶⁵.

Новые башкирские поселения **Куязбаш, Кучергич, Алга, Ильдус, Бишнарлат, Салпарово** были основаны после переписи 1925 г.

Тептярско-мишарские поселения

Характеристику сел проведем в том порядке, как они даны в «Административно-территориальном делении Башкирской АССР» за 1981 г., т.е. по сельсоветам.

Ранняя история д. **Асяново** освещается в источниках, выявленных исследователями. Впервые она упоминается

⁶⁴ Там же. Ф. 172. Оп. 1. Д. 175. Л. 17.

⁶⁵ Шакур Р. Память земли. Уфа, 1984. С. 155–156.

в материалах о правах асяновцев на землепользование. Там сказано, что тептяри «поселены на земле Ельдяцкой волости с 1735 г. по указу Уфимской провинциальной канцелярии; земель владеют совместно с башкирами-вотчинниками»⁶⁶. Тут указано время оседания тептярей в Асяново. В архивном источнике вместе с тептярями фигурируют и мишари, т.е. они по одному указу от 24 мая 1735 г. были поселены в Асяново⁶⁷. В то же время собственное заявление мишарей в 1843 г. несколько противоречит вышесказанному. Вот что писали мишари: «никаких прав на землю не имеем и когда предки поселились на оной не помним»⁶⁸.

В 1795 г. в Асяново было 258 тептярей. В 1816 г. их стало 366 человек, здесь же проживало 70 мишарей, в 1834 г. тептярей насчитывалось 476, мишарей — 78 человек. В 137 дворах в 1859 г. было 763 припущенника. 330 дворов и 1590 тептярей показали в 1920 г.

В 1843 г. на 94 двора с 494 жителями приходилось 206 десятин под усадьбой, 500 десятин пашни, 400 десятин сенокосных мест, а также 495 лошадей, 584 коровы, 260 овец, 254 козы. У пчеловодов было 44 улья. Была и мечеть.

Асяново — родина выдающегося башкирского поэта, борца за свободу своего народа Шайхзады Бабича (1895–1919). Отец Шайхзады Мухаметзакир — башкир-вотчинник Куюковой тюбы Канлинской (Кальнинской) волости. Известна родословная Бабичевых: Бабич — Мухтар (1742–1822) — походный есаул Ишбулды (1778–1814) — указной мулла Гилюан, 1811 г., — Мухаметзакир (1847–1922) — Шайхзада (1895–1919).

Относительно написания фамилии Бабичевых хотелось бы привести слова поверенного башкир татарского князя д. Яушево Стерлитамакского уезда У. Ю. Дашкова (Дашкина) о том, что раньше писали Бабисов: «ныне в Бирском уезде живущий в д. Тартышевой на Дуванейской земле из числа отписной Кальнинской (Канлинской) земли лесными угодьями пользуется башкирец Мухтар Бабисев с товарищами и во время межевания оных лесов означенной Бабисов с тов. отвод делает умышленно за себя ... бирский купец Айдаров, заимствуясь у Бабисова, пользуется бортными угожиями» (1813 г.)⁶⁹.

Бабичевы основали д. Кигазытамак (ныне в Мишкинском районе), по словам Гайнуллы Мухтаровича, Гирфана Иликеевича, Таипа Ишкильдиновича Бабичевых, «на жалованной предкам нашим земле»⁷⁰.

Житель Кигазытамака Мухаметзакир Бабичев был переведен в Асяново, чтобы возглавить вторую махаллу — приход мусульман. По словам семи указных мулл Бирского уезда, они еще «в 1884 г. возбудили ходатайство о разрешении им построить в д. Асяново вторую соборную мечеть, однако ахун Шагабутдинов ввиду своих собственных расчетов сильно тормозил тому, так что дело это благодаря его кляузам дошло до Правительствующего Сената, который, наконец, спустя четыре года выдал указ на постройку мечети. Но ахун снова начал вредить постройке, так что, срубив ее выше окон, нам пришлось

разломать и потом уже, благодаря решению губернского правления, мы построили таковую окончательно, но находились долгое время из-за его же вмешательства без богослужения. Сколько пришлось нам перенести разных обид, убытков и неприятностей из-за кляуз того Шагабутдинова во время стройки мечети перечислить невозможно, но все-таки благодаря бога и начальства решение свое привели в исполнение»⁷¹. На самом деле, Сенат своим указом от 29 января 1887 г. отменил предписание Уфимского губернатора о запрете строительства второй мечети в д. Асяново. Сюда в качестве указного муллы и был назначен Мухаметзакир Бабичев, ставший имамом-хатипом. Материально-хозяйственное его положение в 1917 г. было следующим: 70-летний Мухаметзакир с 53-летней женой и 7 детьми (сыновья 22 (Шайхзада), 25 лет, дочери — 3, 7, 9, 12, 16 лет) имел всего лишь корову с теленком, 7 овец с 3 ягнятами; сеял озимую рожь, овес, просо, сажал картофель⁷². Причем он записан в сословии не духовенства, а крестьянства.

Д. Куккуяново основали мишари по записи башкир Ельдяцкой волости от 23 марта 1713 г., по которой они «получили землю навечно»⁷³.

В 1816 г. здесь было 250, в 1834 г. — 275, в 1859 г. — 558, в 1870 г. — 594, в 1920 г. — 1353 мишаря.

В 1843 г. на 37 дворов с 275 жителями приходилось 500 десятин пашни, на каждого жителя — по 12,9 пуда засеянного хлеба, а также на всех 1000 десятин сенокосных угодий, 50 десятин леса. Они владели 321 лошадей, 290 коровами, 165 овцами, 290 козами. Имели 60 ульев. Была мечеть.

В 1772 г. житель этой деревни Нигматулла Максудов, по-своему комментируя, скопировал «родословную тюрков». Данная копия послужила основой изданной книги⁷⁴.

Д. Маньязбаш («Маньяды и Кереметево тож») была основана башкирами, перешедшими в тептярское сословие, по припуску башкир-вотчинников Ельдяцкой волости по договору от 4 марта 1781 г.⁷⁵ Жили здесь и мишари, которые ссылались на этот договор при наделении их землей по закону о земле 1832 г.

Башкир-тептярей насчитывалось в 1816 г. 59, в 1834 г. — 122 человека. Мишарей было соответственно 20 и 24 человека. В 1859 г. их вместе — 209 человек. 229 человек взято на учет в 1870 г. В 108 дворах в 1920 г. проживало 511 тептярей. Но были здесь и мишари. Как видим, тептяри — это безземельные башкиры.

В 1834 г. 25 дворов (136 башкир и мишарей) владело 120 лошадами, 110 коровами, 132 овцами, 80 козами. Жители имели пашню 210 десятин, сенокосных угодий 225 десятин. У пчеловодов было 54 улья. Мечети нет.

Д. Имай-Утарово (Евбазыбаш) основали мишари в 1713 г. по записи башкир Ельдяцкой волости Бекчуры

⁷¹ Там же. Ф. 295. Оп. 6. Д. 451. Л. 30–31. Указной ахун Фатхильслам Шагабутдинов возглавлял первую мечеть д. Асяново. Он был братом муллы Мухаметхадья Шагабутдинова (умер 8 июля 1897 г.), отца жены Мухаметзакира — Сажидабанат (имя по метрике). См. ЦГИА РБ. Ф. 295. Оп. 12. Д. 1394. Л. 1394, 1432.

⁷² Там же. Ф. 473. Оп. 1. Д. 275. Л. 249.

⁷³ ЮАС. Вып. 2. С. 328; ЦГИА РБ. Ф. 1. Оп. 1. Д. 2001. Л. 5–6.

⁷⁴ История башкирской литературы в 6-ти томах. Т. 1. Средневековый период. Уфа, 1990. С. 267.

⁷⁵ Малоизученные источники по истории Башкирии. С. 129; ЦГИА РБ. Ф. 1. Оп. 1. Д. 2001. Л. 5; Ф. 2. Оп. 1. Д. 4580. Л. 2.

⁶⁶ Малоизученные источники по истории Башкирии. С. 126.

⁶⁷ ЦГИА РБ. Ф. 2. Оп. 1. Д. 4580. Л. 4.

⁶⁸ Там же. Ф. 1. Оп. 1. Д. 2001. Л. 7.

⁶⁹ Там же. Ф. 2. Оп. 1. Д. 461. Л. 1.

⁷⁰ Там же. Д. 6372. Л. 4.

Бездергенева, Токая Игимметова, Топаса Добрынкина с одновотчинниками, данной служилым татарам (затем их называли служилыми мишарями) д. Кулаево Осинской дороги Имаю и Усману Кулаевым, Сулейману и Тикею Келмаевым. Запись составлена 23 марта; в ней говорится, что «отдали мы, Бекчура и Токай с тов., в вотчине своей в вершине речки Малой Евбазы по левую сторону им под усад и под пашню земли и сенные покосы. И им, Имаю и Сулейману с тов., в той вотчине над тою речкою Евбазою поселитца усадьбою 10-ми дворами, и пашня пахать, и сено косить, и рыбу и птицу и зверя, кроме бобров, ловить, и лес на хоромное строение, кроме дельных деревьев и бортей, рубить. И владеть им усадьбою и пашенными землями и сенные покосы вечно. А с той вотчины иметь нам, Бекчуре и Тойке с тов., в помочь великому государю в ясак по осьми гривен денег на всякий год беспереводно. Да в тех же межах, в той вотчине мне, Бекчуре, тое же Ельдяцкие волости з башкирцы с Аканом да Килишем, да Саитом, с Кулманом поселитца усадьбою 5-ти дворами особливою деревнею»⁷⁶. В Имай-Утарово были приняты и тептяри. Это произошло по договору 1720 г. с башкирами-вотчинниками другой — Шамшадинской — волости⁷⁷.

В 1798 г. в Имай-Утарово было 68 тептярей. В 1861 г. насчитывалось 154 мишаря и 78 тептярей, в 1834 г. — 186 мишарей, 126 тептярей. 318 мишарей и 160 тептярей было в 1859 г. В 1870 г. всех было 532 человека. В 1920 г. показали 995 человек. Они ошибочно названы башкирами.

В 1843 г. 52 двора со всеми 324 жителями владело 246 лошадами, 242 коровами, 138 овцами, 108 козами. У них было 400 десятин пашни. Имели 95 ульев. Мечети не было.

Мишарская д. **Тамаково** была основана первоначально татарами по договору башкир Ельдякской волости от 1736 г., данному трем жителям д. Кулаево, засвидетельствованному 22 марта 1739 г.⁷⁸

В 1816 г. здесь было 72 мишаря при 16 дворах. 93 человека показали в 1834 г. К 1859 г. их количество увеличилось до 138 человек. В 1870 г. было 147 мишарей. 323 мишаря при 68 дворах зафиксировали в 1920 г.

В 1843 г. на 93 мишаря сеяли 480 пудов озимого и 336 пудов ярового хлеба. Была мельница. На 17 дворов приходилось 100 десятин пашни, а также 160 лошадей, 117 коров, 70 овец, 79 коз. Мечеть не зафиксирована.

Д. **Каралачук** раньше писалось Караласик. Основали ее мишари на земле башкир Ельдякской волости «по грамоте государей, засвидетельствованной Уфимского наместничества палатой гражданского суда 3 июня 1784 г. на владение землей»⁷⁹.

В 1795 г. мишарей было 116 человек, в 1816 г. — 280, в 1834 г. — 338 человек. 620 мишарей показали в 1859 г. 657 человек было в 1870 г. В 286 дворах в 1920 г. взяли на учет 1435 мишарей.

В 1843 г. на 338 человек засеяли 2320 пудов озимого и 1064 пуда ярового хлеба. Была мельница. 68 дворов

имело 390 лошадей, 404 коровы, 344 овцы, 169 коз. У пчеловодов было 47 ульев. Была мечеть.

Д. **Казакларово** — поселение мишарей на вотчинной земле башкир Ельдякской волости. Они заселены, по словам мишарей, не по договору о припуске, а по купчей, совершенной вотчинниками 19 февраля 1713 г. Предки мишарей д. Казаково, по их словам, якобы купили у башкир землю. «Деревня Казакова возымела свое название уже деревнею Казакларовою, которая после по многолюдству и разделена на таковые ж Учпили, Зейлево и Новоказакларово. Д. Учпили имеет заселение с вершины речки Малой Евбазе по обеим сторонам, из коих и жительствуют по течению ее на левой стороне, состоящие в окружности Ельдякской волости мешеряки, и на правой стороне Шамшадинской волости тептяри, которые по ревизиям и показываются Аюкашевою и для того, чтобы их отмежевать особо, отдельно от башкир Ельдякской волости»⁸⁰. Так писали мишари в 1818 г.

Документ этот опубликован, причем, он называется не купчей, а договорной записью башкир о припуске, вернее, с подтверждением старого припуска служилых татар в вотчину башкир Ельдякской волости по рр. Белая, Евбаза и Кундуруш. Действительно, первоначально д. Казакларово называлась Казаково. Башкиры д. Муняково Ельдякской волости Балта Муняков, Исянгул Кулушев, Султанай Бактугушев с одновотчинниками дали запись д. Казаково служилым татарам Ижбулату и Усею Мамяковым, Осману Романову, Янгоату Алмаеву, Сарману Сафарову с тов., где говорится о том, что «в прошлых годах деды наши, Исянгулов и Балтин с тов., отдали в вотчине своей их, Ижбулатову и Османову, дедам с тов. ж поселитца усадьбою тою деревнею Казаковой и под пашню земли ... из оброку. И в том была у них писана запись, и та запись истерялась. И им, Ижбулату с тов., по-прежнему в той деревне Казаковой жить ... вечно. А с тое вышеписанной усадьбы и пахотной земли иметь нам, Исянгулу с тов., с них, Ижбулата с тов. оброк по-прежнему помочь великому государю в ясак по 2 руб. на всякий год беспереводно»⁸¹. Выходит, что д. Казаково-Казакларово была основана не в 1713 г., а гораздо раньше. В историко-этнографической науке принято считать продолжительность жизни человека в прошлом 25–30 лет. Исходя из этого, следует думать, что поселение возникло примерно за 50–60 лет до заключения в 1713 г. нового договора, т.е. это произошло между 1653–1663 гг.

В 1816 г. насчитывалось 298, в 1834 г. — 384, в 1859 г. — 570, в 1870 г. — 573, в 1920 г. в Большеказакларово (Староказакларово) — 985, в Малоказакларово — 67 мишарей. В 1843 г. на 384 мишаря было засеяно 1744 пуда озимого и 1528 пудов ярового хлеба. 68 дворов тогда же владело 243 лошадами, 369 коровами, 148 овцами, 272 козами. Имели 128 ульев. Была мечеть.

Д. **Киргизки** при одноименной речке в 1795 г. состояла из 64 тептярей, в 1816 г. — из 6 дворов с 26 ясачными крестьянами и 14 новокрещенными, в 1870 г. — из 7 дворов с 40 татарами.

Ясачным татарам Такташу Агышеву, Избету Чеплееву, Макаю Урмаметову с тов. башкиры Ельдякской волости отдали землю за 50 руб. Это произошло 2 января

⁷⁶ МИБ. Т. 3. С. 96.

⁷⁷ Малоизученные источники по истории Башкирии. С. 129.

⁷⁸ ЦГИА РБ. Ф. 1. Оп. 1. Д. 2001. Л. 6.

⁷⁹ Там же. Л. 7.

⁸⁰ Там же. Ф. 2. Оп. 1. Д. 727. Л. 15.

⁸¹ МИБ. Т. 3. С. 93.

1713 г. Они перешли в тептярское сословие. В 1794 г. тептяри д. Киргизки припустили дворцовых крестьян⁸².

* * *

Д. Каишево (Камилево) слабо обеспечена источниками. Возникла на вотчинной земле башкир Шамшадинской волости на основе припуска. В 1816 г. было 180, в 1834 г. — 256, в 1859 г. — 365 мишарей. 357 мишарей при 67 дворах было в 1870 г. В 1920 г. в 151 дворе проживало 739 мишарей. В 1843 г. на 47 дворов с 275 мишарями приходилось 173 десятины пашни, 40 десятин сенокосных мест, 50 десятин леса, а также 127 лошадей, 125 коров, 125 овец, 120 коз. Имели 50 ульев. Мечети не было. На каждого из 275 мишарей сеяли по 4,5 пуда озимого и по 3,8 пуда ярового хлеба.

Время основания селения неизвестно, но можно предположить его возникновение между ревизиями 1762 и 1783 гг.

Д. Янтузово при одноименной речке была основана ясачными татарами между 1748 и 1768 гг. на вотчинной земле башкир Шамшадинской волости⁸³. В 1762 г. было 270 ясачных татар, перешедших в тептярское сословие. В 1795 г. их насчитывалось 260, в 1816 г. — 456, в 1834 г. — 536, в 1859 г. — 845, в 1870 г. — 944 тептяря, в 1920 г. в Староянтузово в 154 дворах — 771 башкир и мишар, в Новоянтузово в 215 дворах — 1179 башкир. Однако заметим, что до этого в Янтузово были одни тептяри.

В 1843 г. 98 дворов (536 человек) имело 400 десятин пашни, 2 мельницы, а также 250 лошадей, 300 коров, 150 овец, 200 коз. У пчеловодов было 70 ульев. К 1870 г. в деревне имелось 18 лавок, по вторникам проводили базары. Была мечеть.

* * *

Д. Атсуярово при одноименной речке была основана башкирами-ельдякцами. Еще в 1718 г. башкир Ельдякской волости д. Атсуярово Явгильды Таулин отдал ясачному татарину Кутле Токташеву из д. Киргизки свой двор, все угодыя, свои повытки навечно с платежом 10 алтын в год⁸⁴. Мишари осели на вотчинной земле башкир Ельдякской волости на основании договорной записи вотчинников от 1787 г. В 1810 г. был заключен новый договор⁸⁵.

Однако имеется и другой весомый источник — ревизские сказки, одна из них, за 1762 г., зафиксировала в Атсуярово 20 тептярей, которые прибыли из д. Куразово. Но деревня берет свое начало не с 1762 г., а с начала XVIII в. Ее развитие связано с последующими записями.

В 1795 г. было 76 тептярей, в 1816 г. — 56 тептярей, 15 мишарей, в 1834 г. — 58 тептярей, 24 мишаря. В 30 дворах в 1859 г. насчитывалось всех жителей 146 человек. В 1870 г. показали 176, в 1920 г. — 335 мишарей и тептярей.

В 1843 г. на 24 мишаря засеяли 80 пудов озимого и 72 пуда ярового хлеба. Всем жителям (82 человека в 26 дворах) в 1843 г. принадлежало 172 десятины пашни, 100 десятин сенокосных угодий, 49 десятин под лесом, а также 19 лошадей, 32 коровы, 50 овец, 32 козы. В деревне 19 ульев. Была мечеть.

Д. Мамадалево — селение мишарей и тептярей, которые являются ее основателями на основе «записи, совершенной в Бирске от башкир Ельдякской волости 6 марта 1727 г., засвидетельствованной Бирским уездным судом навечно»⁸⁶. Этот документ был представлен мишарями межевой конторе уезда и губернии после издания указа о земле 1832 г. на право владения ими земель в Ельдякской волости. Однако имеется более ранний документ — это тоже запись башкира д. Мунякаво Ельдякской волости Кадырмета Кадрякова от 27 января 1718 г. служилому татарину д. Бикчурино Казанской дороги Мамаю мулле Исаеву, его детям Бимуку, Салатке и Юнсу Мамаяевым, а также зятю Мамаю — Мамеделю. В записи имеются мотивы припуска: «припустил я, Кадырмет, за одиночеством своим и для вспомогания платежа в казну ясака ево, Мамаю, з детьми и з зятем ево в вотчину свою, которую владел я с родственники своими, означенной Ельдякской волости з башкирцы, з Балтой Муняковым с товарищи по межам и урочищам, да что и особливо владеют от родственников своих в лес, что словет Бисиды, и ему, Мамаю, в вотчине моей, которую владею я, Кадырмет, с родственники своими, з Балтой с тов., да что и особливо владею, владеть и в лесах борти вновь про ево обиход делать, и дуплиницы искать, и всякого зверя текучева и зверь ж, которой бывает в водах, и рыба ловить, и в лесу на хоромное и на другое строение лес рубить»⁸⁷.

В 1795 г. здесь был 41 тептярь. Еще в 1762 г. было зафиксировано 7 татар. В 1816 г. мишарей было 140, тептярей из татар — 41 человек. В 1834 г. мишарей стало 187, тептярей — 38 человек. 413 человек отметили в 1859 г. 401 человек был в 1870 г. 821 мишаря и тептяря показала перепись 1920 г.

В 1843 г. на 187 мишарей было засеяно 960 пудов озимого и 840 пудов ярового хлеба. На 226 человек при 32 дворах приходилось 200 десятин пашни, а также 165 лошадей, 156 коров, 179 овец, 39 коз. Деревня имела 150 ульев. Была мечеть.

Д. Уткинево при р. Зириклы-Елга возникла на основании партикулярного (частного) письма от 24 марта 1736 г., данного башкирами Ельдякской волости тептярям⁸⁸. На это письмо ссылались и мишари.

В 1795 г. зафиксировали 30 тептярей. Тогда же была и д. Новоуткинево, состоящая из 1 семьи. В 1816 г. было 218 мишарей, 36 тептярей. 214 мишарей, 88 тептярей взяли на учет в 1834 г. 312 человек было в 1859 г. 305 жителей зафиксировано в 1870 г. В 100 дворах в 1920 г. проживал 521 мишарь.

В 1843 г. на 214 мишарей было засеяно 968 пудов озимого и 576 пудов ярового хлеба. Они же владели

⁸² ЦГИА РБ. Ф. 172. Оп. 1. Д. 62. Л. 119, 141.

⁸³ Там же. Д. 128, 149.

⁸⁴ МИБ. Т. 3. С. 172.

⁸⁵ ЦГИА РБ. Ф. 1. Оп. 1. Д. 2001. Л. 5; Ф. 2. Оп. 1. Д. 4850. Л. 20; ЮАС. Вып. 2. С. 328.

⁸⁶ Малоизученные источники по истории Башкирии. С. 130; ЦГИА РБ. Ф. 1. Оп. 1. Д. 2001. Л. 6; Ф. 2. Оп. 1. Д. 4580. Л. 19.

⁸⁷ МИБ. Т. 3. С. 165.

⁸⁸ Малоизученные источники по истории Башкирии. С. 130.

145 лошадьми, 174 коровами, 96 овцами, 57 козами. При мечети была школа.

Д. **Таймурзино** первыми заселили тептяри по записи башкир Ельдякской волости в 1735 г.⁸⁹ Что касается мишарей, то они «никаких письменных прав не имеют и когда предки их заселились на сей земле не помнят»⁹⁰.

В 1795 г. было 188 тептярей. В 1834 г. они составляли 352, а мишари — 214 человек. Всего населения в 1859 и 1870 гг. было 301 и 312 человек. На 100 дворов в 1920 г. приходился 521 мишарь, хотя до сих пор большинство населения составляли тептяри.

На 56 дворов 359 тептярей приходилось 800 десятин пашни, а также 450 лошадей, 240 коров, 550 овец, 110 коз. Имели 100 ульев. Была мечеть.

Д. **Гублюкучуково** при р. Кувашьяз (Буяшка) — тептярское поселение. В документах XVIII в. — Гублюкусюк. Название — от антропонима. В опубликованном источнике о тептярских селениях против дд. Гублюкучуково, Иванаево, Аргамаково о правах тептярей на землю написано, что они «владеют по допуску башкирцев-вотчинников Ельдякской волости без актов совместно с башкирами и мешеряками»⁹¹. Относительно как тептярей, так и мишарей в другом источнике говорится, что они «прав на землю не имеют»⁹². Одним словом, они были припущены ельдякцами по устному разрешению без оформленного документа. В 1762 г. здесь зафиксировано 120 татар. Это означает, что поселение татар, перешедших в тептярское сословие, возникло задолго до III ревизии после II ревизии 1748 г., которая ее не зафиксировала.

По легенде, от коренной д. Иванаево выделились Гублюкучуково (от нее Салпарово), Кушелево (от нее Юнтиряк), Такарликово, Юкали. Если Иванаево и Гублюкучуково по праву землепользования жителей в источниках ставились рядом, то в основе легенды есть истина.

В 1795 г. в Гублюкучуково проживали 290 тептярей, в 1816 г. — 344 тептяря, 19 мишарей, 21 башкир (Абдулмзит Муканаев, Сайфутдин Абдулзелюлов, Абдулсалам Мукаев), в 1834 г. — 522 тептяря, 20 мишарей и 32 башкира. Тептяри были из ясачных татар. Башкиры зафиксированы здесь с 1796 г. 72 вотчинника и 612 припущенников было в 1859 г. Всех жителей в 1870 г. показали в количестве 719 человек (неверно отнесли всех к башкирам). В 1920 г. в 253 дворах зафиксировано 1308 тептярей и башкир. Тогда деревня находилась в составе Асяновской волости с центром в с. Дюртюли.

В 1843 г. на 19 мишарей засеяли 72 пуда озимого и 88 пудов ярового хлеба. 32 башкира засеяли 72 пуда озимого и 104 пуда ярового хлеба. На 138 дворов с 570 жителями приходилось 1300 десятин пашни, 3 мельницы, кузница, а также 451 лошадь, 520 коров, 604 овцы, 262 козы. Имели 94 улья. Была мечеть, при которой были 2 школы.

Д. **Иванаево** впервые упоминается со второй половины XVII в. Здесь жили бобыли, которые платили башкирам Ельдякской волости за аренду земель. Бобыли жаловались царю, что башкиры-вотчинники взимают с них оброк. Башкиры собирали со своих припущенников

из бобылей в Ельдякской волости, например, «з деревни Иванаевой по 10 алтын в год»⁹³. Впоследствии бобыли вошли в тептярское сословие.

Название деревни — от антропонима. Имя Иванай — не редкость у башкир. Русай Иванаев — башкир-вотчинник-шамшадинец, например, в 1709 г. отдал бирскому священнику в аренду часть своих земель⁹⁴. В Иванаево жили, кроме бобылей, и башкиры. 21 марта 1713 г. была составлена житейская запись татарина д. Султанбеково Бексыбая Янсыраева, по которой он взял займы 10 руб. у башкира д. Иванаево Ельдякской волости Абдула Байбулатова. «За те взятые деньги мне, Бексыбаю, жить и работать у него, Абдула, во дворе ево везде всякую работу впредь 10 годов ... домашних его слушать и не огурятца, и над скотом ево и над животом никакой хитрости и дурна не чинить, и, не дожив до срока, не соттить и не збежать, и ничем не отыматца, и животов ево не покрасть. А пить и есть и платье все носить ево, Абдулово»⁹⁵.

В 1795 г. в Иванаево было 145 тептярей, в 1816 г. — 212, в 1834 г. — 252, в 1850 г. — 478, в 1870 г. — 458, в 1920 г. — 1107 тептярей. Называли ее и Юбанаево. Следует думать, что Иванаево происходит от этого имени.

В 1843 г. на 46 дворов с 252 жителями приходилось 160 десятин пашни, а также 204 лошади, 317 коров, 450 овец, 216 коз. Имели 83 улья. Была мечеть и при ней школа.

Д. **Кушелево** (*көшөл* — водяная крыса) при р. Куваш выше упомянули в связи с тем, что от Иванаево отпочковалось несколько сел, в т.ч. и данное поселение. Причем, все это по легенде, в основе последней имеются исторические факты. В частности, если легенда утверждает, что д. Юнтиряк — выселок из д. Кушелево, тогда на самом деле эти последние в прошлом действительно назывались одним именем: Кушелево — Старокувашево, Юнтиряк — Новокувашево, т.е. первое — коренное, второе — дочернее поселение.

В 1762 г. этой деревни еще не было, поскольку III ревизия не взяла ее на учет. Но в 1795 г. здесь проживало много тептярей — 150 человек. Следовательно, в промежутке этих лет и возникло данное поселение. В 1816 г. было 228, в 1834 г. — 294, в 1859 г. — 516, в 1870 г. — 557, в 1920 г. — 1070 тептярей и добавились мишари (215 дворов). Что касается мишарей, то их было в 1816 г. 4 человека (Кушелево), в 1834 г. их оказалось 150 человек (Старокувашево). Причем, они в данном селении проживают по владенной выписи с 1784 г.⁹⁶

В 1843 г. на мишарей приходилось пашни 200 десятин, сенокосных угодий — 100 десятин, а также 23 лошади, 19 коров, 14 овец, 6 коз. 7 дворов занимало под усадьбой 80 десятин земли. Была мельница. Мечети еще не было. В 1870 г. мечеть взята на учет, при ней действовала школа.

Д. **Юнтиряк** (Новокувашево) при той же р. Куваш среди поселений мишарей или тептярей за 1795 г. нет. Это наводит на мысль, что она выделилась из коренного селе-

⁸⁹ Там же. С. 126.

⁹⁰ ЦГИА РБ. Ф. 1. Оп. 1. Д. 2001. Л. 7.

⁹¹ Малоизученные источники по истории Башкирии. С. 126.

⁹² ЦГИА РБ. Ф. 1. Оп. 1. Д. 4580. Л. 2.

⁹³ МИБ. Т. 3. С. 49.

⁹⁴ Там же. С. 95.

⁹⁵ ЮАС. Вып. 2. С. 328 (д. Старокувашево 4-го мишарского кантона).

ния Старокувашево в начале XIX в. В 1816 г. здесь учтены мишари из 140 человек. Для новой деревни это много. На право владения мишари представили «память (по-видимому, владенная или оберегательная) Петра и Ивана Алексеевичей при воеводе Д. Н. Головине»⁹⁷. Стольник Д. Н. Головин воеводствовал в Уфе в 1694–1695 гг. Значит, упомянутую память мишари могли получить в эти годы. Но этой новой деревни еще долго не было на карте Ельдякской волости. Ее не было и в первой половине XIX в. Тогда как быть с той «памятью», которую упомянули мишари? Дело, по-видимому, в том, что мишари, находясь еще в коренном селении, имели при себе этот документ.

Это поселение впервые взято на учет в 1859 г., тогда в нем имелось всего 6 дворов вотчинников с 39 жителями. В 1843 г. этой деревни еще не было, затем резкий скачок в приросте его населения — 284 мишаря (видимо, они владели, а не пользовались землей, поскольку имели владенную или оберегательную память Петра I). В 1920 г. мишари неверно названы башкирами, которых в 112 дворах насчитывалось 489 человек.

Д. **Такарликово** была основана татарами, переходившими в тептярское сословие, между II и III ревизиями 1748 и 1762 гг. В последний год их насчитывалось 11 душ м.п. По их словам, на земле башкир Ельдякской волости «прав и актов на владение землей у них нет»⁹⁸, т.е. это можно понимать как отсутствие у них каких-либо договорных документов с башкирами. Осели здесь на основании устного разрешения вотчинников с условием ежегодной уплаты 10–25 коп. с двора.

В 1795 г. тептярей насчитывалось 80, в 1816 г. — 272, в 1834 г. — 352, в 1859 г. — 521, в 1870 г. — 558, в 1920 г. — 930 тептярей и мишарей при 194 дворах. Мишари жили здесь по припуску башкир Ельдякской волости в начале XIX в., тогда их было лишь 7 человек. В 1834 г. взято на учет 15 мишарей, которые засеяли 94 пуда озимого и 32 пуда ярового хлеба. В деревне было 2 мельницы.

При мечети функционировали 2 школы.

* * *

В районе две деревни под названием Юкаликулево, отличающиеся лишь написанием одной более сокращенно — **Юкаликуль**. Первая, о которой уже речь шла, относилась к Шамшадинской, вторая — к Ельдякской волости.

Как выше уже говорилось, это выселок из д. Иванаево. Здесь жили тептяри и мишари («по припуску башкир Ельдякской волости»).

Возник этот выселок перед V ревизией. И действительно, в 1795 г. здесь учтено всего лишь 13 человек из тептярей. В 1834 г. их стало 24 человека. Впервые учтены мишари 35 человек (в 1843 г. они сеяли 304 пуда озимого и 384 пуда ярового хлеба). В 45 дворах в 1859 г. было 328 припущенников, в 1870 г. их чуть меньше — 320 человек. В 1920 г. показали 829 башкир и мишарей. Она находилась в 10 верстах от центра Асяновской волости села Дюртюли. Однако здесь ни разу не были зафиксированы башкиры. Юкаликуль — поселение тептярей и мишарей.

Когда говорилось о мишарском поселении Казаково-Казакларово, выяснили, что жители этого селения в результате принятия новых групп припущенников для удобства в хозяйствовании создали дочерние деревни под названиями Учпили (*Өс була* — три участка, три отделения) и Зейлево (*Йэйләу*). Кроме того, на обоих берегах р. Малая Евбаза были расположены деревни: на левом — Учпили, на правом — Аюкашево. По поземельным делам принадлежали к разным волостям: мишарская Учпили — к Ельдякской, а тептярская Аюкашево — к Шамшадинской.

Слово об этих трех деревнях. Сначала об **Учпили**. Мишари Учпили и Зейлево по поземельным делам ссылались на запись башкир Ельдякской волости от 9 февраля 1713 г. Однако это несколько не свидетельствует и не доказывает, что эти деревни были тогда же основаны. Они выделились из коренного поселения, обособились в самостоятельные поселения лишь во второй половине XVIII в. В д. Учпили в 1795 г. зафиксировано только 10 ясачных татар, по мишарям нет сведений. Этот факт подтверждает вышесказанное утверждение о времени возникновения двух дочерних селений. В 1816 г. здесь было 338, в 1834 г. — 414 мишарей. 606 человек было в 1870 г. В 182 дворах в 1920 г. взято на учет 962 мишаря.

В 1843 г. на 439 мишарей было засеяно 1760 пудов озимого и 1004 пуда ярового хлеба. Была мельница.

Часть мишарей (70 человек) пользовалась землей Шамшадинской волости.

При мечети работала школа.

В Учпили в 1834 г. было учтено 30 дворян. Это — Тупеевы. Мендей Тупеев, дослужившись до чина поручика, ходатайствовал о потомственном дворянстве себе и сыновьям. Он был старшиной, главным мишарским старшиной. В прошении царскому правительству писал о своих заслугах следующее: «За оказанную особливо в бывшее в здешнем краю в прошлых 1773 и 1774 годах неустройство и смятение ревность и прилежность был произведен из старшин в 1776 г. в поручики и помилован был в знак усердия золотую медалью и деньгами двумя тысячами рублями, в котором чине и поныне (6 ноября 1800 г.) состою».

В 1800 г. Мендею Тупееву было 72 года, к тому времени он ослеп («по не зрению отца своего по приказанию руку приложил сын его подпоручик Ардашир Тупеев», — сказано в конце прошения отца). Имел двух жен: «1-я — Нейбат Юсупова из башкирского рода, 2-я — Хакбут Мусеева из роду мешчеряков». Сыновья юртовой старшина Ардуван, 43 лет, «женат на Бамисе Утягуловой из роду башкирского», его дети походный старшина Хисамутдин, 24 лет, у него Рахматулла, Нигматулла, Сиразетдин, 22, Мифтахутдин, 19 (сын Шагиахмет), Тазитдин, 17, Исмагил, 7, Хабибулла, 5 лет, дочь Фархибана, 12 лет; подпоручик Игдисам, 30 лет, умер в 1793 г. (его сыновья Ибрагим, Исхак); Ардашир, подпоручик в отставке (дети Шагингарей, Шагимардан, 4 дочери); Шабутдин, 22 лет, походный старшина (дети Мухаметша, Игдисам и дочь); дочь Мендея Фариха, 32 лет, замужем».

⁹⁹ РГИА в Санкт-Петербурге. Ф. 1343. Оп. 30. Д. 3395. Приношу свою благодарность кандидату исторических наук Рашиту Шайхисламову за предоставленные копии родословной Тупеевых.

⁹⁷ ЦГИА РБ. Ф. 2. Оп. 1. Д. 4580. Л. 12; Ф. 1. Оп. 1. Л. 7.

⁹⁸ Там же. Л. 13.

Д. **Зейлево** в 1816 г. состояла из 15 дворов, где проживало 100 мишарей. 136 человек было в 1834 г. В 44 дворах в 1859 г. было учтено 235 мишарей. 290 человек показали в 1870 г. 534 мишаря при 110 дворах было в 1920 г.

К 1843 г. на 21 двор приходилось 80 лошадей, 20 коров, 100 овец, 40 коз.

Время выделения Зейлево от Учпили можно отнести к 1783–1792 гг.

Выше говорилось о местоположении д. **Аюкашево** (Учпили) на правом берегу Малой Евбазы и сословном составе (тептярском) ее жителей. Здесь жили не мишари, а тептяри, допущенные к жительству башкирами Шамшадинской волости. Название первое – от антропонима, второе означает три участка или отделения, три отрезка, т.е. из д. Казаково-Казакларово выделились три деревни: Учпили, Зейлево, Малоказакларово. В данном случае Аюкашево носит второе название потому, что они находились рядом, но разделяла их речка, а также принадлежность к землям разных волостей.

Время ее возникновения точно не известно, но есть уверенность в том, что оно уходит в XVII в. В 1762 г. среди других сел, где жили тептяри, Аюкашево была значительной по количеству жителей: 34 тептяря учла III ревизия. В работе У. Х. Рахматуллина перечисляются населенные пункты Ельдякской волости, где бобыли жаловались царю на то, что башкиры с них взимают деньги за припуск на их землю. Среди них есть деревня под названием Аюкаево¹⁰⁰. Но в волости такой деревни не было. Это и есть Аюкашево. Если это так, то ранняя история Аюкашево уходит во вторую половину XVII в.

Относительно землепользования тептяри сами говорили о том, что «владеют землей без актов по допуску башкир-вотчинников Шамшадинской волости»¹⁰¹.

В 1795 г. было 70, в 1834 г. – 141, в 1859 г. – 213, в 1870 г. – 224, в 1920 г. – 741 тептярь.

В 1843 г. 26 дворов с 141 жителем имело 436 десятин пашни, а также 23 лошади, 89 коров, 70 овец, 40 коз. У одних было 20 ульев.

По истории **Новошметово** у нас нет материала. Об Ишметово имеются сведения: в 1795 г. было 120, в 1834 г. – 130, в 1859 г. – 250, в 1870 г. – 266 тептярей, в 1920 г. в Новошметово – 351 башкир, хотя, как видно, здесь их не было вообще. Это – о коренном поселении, а о дочернем имеется лишь одна вышеприведенная цифра за 1920 г.

Из новых населенных пунктов с татарским населением впервые были взяты на учет в 1925 г. дд. **Елановка** (17 дворов), **Таш-Елга** (19 дворов). Не были зафиксированы ни в 1920, ни в 1925 гг. дд. **Новый Урал**, **Тат-Ярмино**, **Ташгау**.

Марийские поселения

Д. **Ивачево** возникла на вотчинной земле башкир Шамшадинской волости. На право пользования ею марийцы представили властям договорную запись вотчинников от 1780 г.¹⁰² Однако еще 9 июня 1757 г. по указу Уфимской провинциальной канцелярии марийцы 6 дере-

вень (Сикияз, В. Сухояз, Измарино, Сухояз, Токтарово, Колчубаево), в т.ч. Ивач Иванов из д. Колчубаево Осинской дороги с 9 дворами (всего по 6 деревням 39 дворов) из-за того, что «в старинных жительствох хлебопахотная земля уже выпалалась и застарела и хлеб бывает род малой, к тому ж и трав родится мало ж, отчего де несли в домашних своих изворотах крайней недостаток и чрез то притерпевали немалую нужду ... и несносное отягощение и излишний убыток» с разрешения своего старшины Байгильды Бабачева, «а не сами собою, из помянутых деревень домишки свои перенести принуждены в другие места, состоящие от показанных деревень в 10-ти и 15-ти верстах, называемые деревнями Акуди-Баш, Такееву, Шелканову и Ивачеву, кои де состоят на самой проезжей столбовой дороге, где де ныне живут». За пользование землей они платили башкирам Шамшадинской волости Абдрахману Абдуллину с одновотчинниками «оброчные деньги с каждого двора по 10-ти коп.»¹⁰³.

Таким образом, поселение марийцев под названием Ивачево возникло задолго до договорной записи башкир-шамшадинцев от 1780 г. Первопоселенец Ивач Иванов и другие к 1757 г. уже успели перевезти дома, хозяйственные постройки на землю Шамшадинской волости. На это ушло два года. Поэтому временем ее возникновения следует считать не 1780, а 1755 г. Указ Уфимской провинциальной канцелярии был нужен для того, что «не имея от канцелярии письменного вида, в новых деревнях Акуди-Баш, Такеевой, Шелкановой и Ивачевой, яко безгласные люди, жить опасаются». Поэтому они просили в названных выше деревнях «жить позволить», причем все повинности – плата ясака и выполнение других государственных податей – несли по месту старого жительство, хотя и проживали от него далеко. В указе была предусмотрена возможность возвращения в места их выхода: «когда в них пашенная земля по-прежнему возобновится, то вы паки, перешед во оные, жить имеете»¹⁰⁴.

Ивач и его близкие остались здесь навсегда.

В 1783 г. здесь проживало 184, в 1795 г. – 211, в 1834 г. – 324, в 1859 г. – 413, в 1870 г. – 337, в 1920 г. – 763 марийца.

В 1843 г. на 51 двор с 324 жителями приходилось 40 десятин пашни, 20 десятин сенокосных и 10 десятин лесных угодий, а также 214 лошадей, 200 коров, 350 овец, 360 коз. Имели мельницу.

Выше было сказано, что по договору башкир дд. Бадраково и Таубаш-Бадраково Эске-Еланской волости от 12 марта 1811 г. были припущены во вторую деревню марийцы из д. Кулчаново («Бадраково тож») Петр Уруспаев, Бишай Байкин, Байраш Имаев и из д. Акудибаш Агей Девлетбаев сроком на 100 лет за 410 руб. При этом было оговорено, что «им жить в д. Таубаш-Бадраково и с ежегодным с них оброком по 50 коп. с двора»¹⁰⁵. Затем они выделяются в самостоятельное поселение **Новобадраково**.

В 1816 г. в нем было 80, в 1859 г. – 57, в 1920 г. – 111 марийцев. Они находились в тептярском сословии.

¹⁰⁰ Рахматуллин У. Х. Указ. соч. С. 155.

¹⁰¹ Малоизученные источники по истории Башкирии. С. 128.

¹⁰² Там же. С. 125.

¹⁰³ МИБ. Т. 4. Ч. 2. С. 18.

¹⁰⁴ Там же. С. 19.

¹⁰⁵ ЦГИА РБ. Ф. 172. Оп. 1. Д. 175. Л. 17.

* * *

Д. **Байгильды** при оз. Казы возникла на основании договоров башкир Ельдякской волости от 26 июня 1804 и 10 марта 1810 гг., по которым припускались марийцы с условием «уплаты оброка по 20 коп. с двора в год»¹⁰⁶. Название ее происходит, по-видимому, от имени черемисского старшины Осинской дороги второй половины XVIII в. Байгильды Бабачева, в команде которого находились дд. Сикияз, Колчубаево, Верхний Сухояз, Измарино, Токтарово, Сухояз и др. Называли ее и Черемисский Ельдяк.

В 1816 г. здесь проживало 180, в 1834 г. — 276, в 1859 г. — 421, в 1870 г. — 390, в 1920 г. — 617 марийцев. В 1843 г. на 32 двора с 276 жителями приходилось пашни 25 десятин, а также 221 лошадь, 237 коров, 300 овец и 259 коз. Имели 17 ульев.

* * *

Марийцы д. **Маядык** после издания закона о земле 1832 г. писали, что живут «по договору с башкирами-вотчинниками Ички-Еланской волости, который во время Пугачевского народного замешательства и при пожаре деревни сгорел»¹⁰⁷. Обосновались с условием ежегодной платы по 50 коп. с двора. И действительно, в Маядыке в 1795 г. проживало 88 тептярей из марийцев¹⁰⁸, старшиной был Токбай Токмурзин. Поселение Маядык в 1762 г. III ревизией не было учтено. Следовательно, марийцы могли быть припущены между 1763 и 1782 гг. По X ревизии их было 93 человека. В 1920 г. в 107 дворах проживало 642 марийца.

Д. **Черлак** (Сарлак) при одноименной речке возникла на вотчинной земле башкир Еланской волости. Марийцы были припущены «на срочное время из оброка в 1772 г.»¹⁰⁹. Есть еще одно утверждение, что марийцы осели здесь по договору от 2 декабря 1749 г. Припустили их башкиры д. Кошкиной (?) Еланской волости «на вечное владение из платежа ясака»¹¹⁰. Имеется еще и третье сведение о том, что они основали селение по указу царя Алексея Михайловича от 26 ноября (неизвестного года) на имя Казанского воеводы Куракина. Это марийцы, которые во время башкирского восстания (1661–1664 гг.) перешли в Казанский уезд, затем вернулись в Уфимский уезд¹¹¹. Выходит, что они право на пользование или владение землей получили за пределами Башкирии. Поэтому вернее будет, если мы будем ориентироваться на первые даты (1749 и 1772 гг.) об основании селения Черлак.

Теперь слово о происхождении названия деревни. Имя Черлак и фамилия Черлаковы — широко распространенное явление среди башкир Гарейской волости, как раз у соседей марийцев д. Черлак. В конце XVII — начале XVIII в. в челобитной башкир Урман-Гарейской волости упоминается вотчинник Черлак Ширмитов (Шахме-

тов)¹¹². Во владенной памяти Гарейской волости за 1700 г. фигурирует башкир Султанай Черлаков, а в д. Нагаево в 1746 г. Шамсутдин и Кузекей Черлаковы¹¹³.

В 1795 г. здесь учтено 89 тептярей из марийцев (по другому делу их было в 1783 г. — 8, в 1795 г. — 11 человек)¹¹⁴. В 1859 г. их численность дошла до 233, в 1920 г. — до 700 человек.

На 36 дворов с 185 жителями приходилось 100 десятин пашни, 80 десятин сенокосных угодий и 110 десятин под лесом, а также по 100 лошадей и коров, 90 овец, 50 коз. Имели 20 ульев.

Д. **Аргыш** была основана марийцами, припущенными башкирами Еланской волости по договорной записи от 1759 г. В другом деле речь идет о договоре от 2 сентября 1749 г., по которому возникли Аргыш и Черлак.

В 1795 г. было 67 тептярей из марийцев. 200 человек показали в 1834 г. X ревизия учла 219 марийцев. 360 человек при 63 дворах было в 1920 г.

В 1843 г. 28 дворов с 200 жителями владело 450 десятинами пашни, 120 десятинами сенокосных мест, 600 десятинами под лесом, а также имели по 100 лошадей и коров, 60 овец и 110 коз.

Д. **Марийский Ангасяк** в 1920 г. состояла из 82 дворов с 425 жителями из марийцев. Еще в 1795 г. в Ангасяке было учтено 112 тептярей. А эта деревня состояла из русских крестьян, которых среди тептярей не было вообще. Поэтому учтенные V ревизией тептяри состояли из марийцев. Тогда поселение называлось Ангасяк. Затем марийцы создали свое селение.

По другим селениям сведения крайне скудны. По ранней истории дд. **Искуш** (в 1920 г. 291 мариец при 50 дворах) и **Турбек** (тогда же в 23 дворах 143 марийца) материалов обнаружить не удалось. Что касается д. **Уяды**, то ее не было еще ни в 1920, ни в 1925 гг.

Мари-Ярмино и **Тат-Ярмино** берут свое начало от башкирской, затем башкирско-марийской д. Ярмино.

Д. **Ярмино**, или **Ермино** — первый раз встречается в документах за 1732 г. под названием Ерми. Ее жители Катка мулла Такаков, Глекей Козенаев, Тактар Сырымметов, Юртбагыш Юнусов, Кангилда Токташев вместе с башкирами других деревень согласились принять с правами вотчинников на свою вотчину братьев Бикметовых, доказавших по шежере свое кровное родство с эскеланцами¹¹⁵.

Сведениями о численности жителей до 1816 г. не располагаем. По VII ревизии здесь в 6 домах проживало 44 башкира, в 1834 г. их количество не изменилось. Перед VIII ревизией жители приняли к себе 8 тептярей из марийцев. В 1859 г. в 29-дворной деревне было 130 башкир, 145 марийцев. Перепись 1920 г. показала 859 марийцев и башкир.

В 1870-х гг. здесь открыли земское училище, где в 1909 г. обучалось 30 мальчиков из марийцев и 8 мариек, 5 мальчиков из башкир.

К 1842 г. 55-летний зауряд-есаул Фазулла Нариманов сын Габдикеев 6 раз побывал в походах и на линейной

¹⁰⁶ Там же. Ф. 1. Оп. 1. Д. 2001. Л. 5; Ф. 2. Оп. 1. Д. 4580. Л. 17.

¹⁰⁷ Малоизученные источники по истории Башкирии. С. 136.

¹⁰⁸ ЦГИА РБ. Ф. 138. Оп. 2. Д. 68. Л. 73.

¹⁰⁹ Там же. Ф. 2. Оп. 1. Д. 1755. Л. 2.

¹¹⁰ Там же. Ф. 419. Оп. 1. Д. 2. Л. 29.

¹¹¹ Там же.

¹¹² Там же. Ф. 2. Оп. 1. Д. 629. Л. 70; РГАДА. Ф. 1173. Оп. 1. Д. 81. Л. 3.

¹¹³ МИБ. Т. 3. С. 443.

¹¹⁴ ЦГИА РБ. Ф. 138. Оп. 2. Д. 25, 30.

¹¹⁵ МИБ. Т. 3. С. 302.

службе: в 1807 г. в Пруссии в войне России против Франции, в 1811 г. в Оренбурге, в 1815 г. — в Верхнеозерной, в 1817 г. — в Губерлинской, в 1827 г. — в Рассыпной, в 1829 г. — в Красногорской крепостях, в 1835 г. в составе 11-го башкирского полка находился на западной границе России. Его сыновья Хабибулла, Юсуп, Ашраф, Юзекей¹¹⁶.

В 1843 г. на 13 дворов и 40 жителей из башкир приходилось 157 лошадей, 153 коровы, 155 овец, 154 козы. Имели 13 бортей, 57 ульев. Мечети не было.

Говоря о судьбе деревни, следует отметить, что впоследствии марийцы создали свое поселение под названием Мари-Ярмино, а башкиры, ассимилированные соседями, вошли, по-видимому, в состав жителей д. Тат-Ярмино.

Русские поселения

Самая ранняя из деревень — это **Ангасяково**. В 1766 г. башкиры Еланской волости продали часть своих вотчинных земель коллежскому советнику И. Л. Тимашеву для построения винокуренного завода¹¹⁷. Затем завод с землей отписан в казенное ведомство. В 1784 г. принадлежащая заводу земля отмежевана и снята на план. Заводу отошло 16 тыс. десятин земли, из них 2 тыс. десятин считаются спорными с башкирами.

Здесь «с давнего времени» поселились 20 душ крестьян из д. Дуванака Вятской губернии. В 1795 г. Ангасяковский завод имел 30 душ крестьян и 29 женщин. Сюда были приняты в 1801–1802 гг. новокрещенные из д. Алькашево тептярь, из д. Султанбеково — тептярь и татарин, из д. Иликово — тептярь¹¹⁸. По другим данным, там взяты на учет и тептяри. Следует полагать, что они из марийцев, которых было 62 мужчины и 50 женщин. В 1816 г. крестьян насчитывалось 398 человек¹¹⁹. 866 русских при 138 дворах показала перепись 1920 г.

По данным за 1850 г., генерал Жадовский здесь «выкуривал вина на сумму до 100 тыс. руб. серебром»¹²⁰.

В 1843 г. в 50 дворах проживал 251 крестьянин, которые владели 155 лошадьми, 191 коровой, 200 овцами, 100 козами, 50 свиньями. Имели до 360 десятин пашни, по 100 десятин сенокосных угодий и леса. Были кузницы (2) и мельница, а также часовня.

* * *

Д. Балгачево («Балтач ключ Сувоклак»?) возникла на основании договорного письма башкир Ельдякской волости от 7 июня 1787 г., данного дворцовым крестьянам г. Сарапул. Приводим его текст: «1787 г. июня 7 дня мы нижеподписавшиеся Бирской округи команды старшины Баязита Кильметева вотчинники башкирцы Ельдяцкой волости Солтанбековой тюбы разных деревень все со

общаго согласия дали сие договорное письмо Вятского наместничества города Сарапула дворцовым крестьянам Максиму Андрееву, Степану Федотову сыну Мерзлякову, экономическому крестьянину Якову Гаврилову сыну Калегину с товарищи в том, что припустили мы их, крестьян, жительство иметь, дома построить на жалованной нам по грамотам земле и как оною землею санными покосами и протчими угодьями и верховыми угодьями же владеть, только ж ежели найдутся в отданном им нами лесу пчелы, то оные им с нами, башкирцами, делить пополам, касательно ж до ловли в тех ... угодьях бобров и выдров, то оных им, крестьянам, не ловить, а хмель щипать, рыбу в вешнее время ловить всякими снастями, равно и зверей, кроме бобра и выдры, ловить, не выходя им из назначенных нами меж, на хоромное строение и прочия надобности им лубья снимать, бревна ... рубить за Белою рекою. Межи отданным землям: от р. Куяшу со озерами истоками, называемая пустошь деревни Балтач ключ Сувоклак, а от одного ключа вниз по Куяшу до устья реки Сарьяды вверх по течению оной сырту, а со одного на старую столбовую дорогу, на вершину Юкали-Куль до р. Сырьяды, на другую сторону р. Куяш, вверх по оной до р. Куукулан, а с той вверх по р. Наратлыкуль и до ее устья и по оной до самой вершины на Старую Уфимскую столбовую дорогу, потом прямо итти на Старую Алкишеву дорогу и по оной дороге на Старую Алкишеву деревню, устье р. Семьяды за р. Куяш, вверх на исток Уразбаевской, вверх до вершины, до р. Сарьяды в устье, на Челгу озеро и на р. Уельга (в другом варианте — Белую) по правую сторону на 50 сажень... на 50 лет... тем крестьянам платить каждогодно оброчных денег по 20 коп. единовременно 300 руб.»¹²¹.

В подтверждение письма подписались или приложили тамги башкиры дд. Нижний и Верхний Манчар, Бишкуразово, Тюлиганово, Каргино, Юкаликулево, Аташ, Кутово, Каразириково, Султанбеково, Аргамаково (Батыр Бикбулатов, Гайсар Тукаев, Хисам Аминев).

Крестьян припустили башкиры-ельдякцы, но жили они на смежной с Еланской волостью земле.

Жили здесь удельные и государственные крестьяне, первых в 1795 г. было 30 душ, вторых — 152 души м.п. В 1870 г. всего населения — 260 человек. В 138 дворах в 1920 г. учтено 866 человек. В 1843 г. на 20 дворов с 156 жителями приходилось 120 десятин пашни, а также 100 лошадей, 80 коров, 200 овец, 30 коз, 40 свиней. Имели 95 ульев. Церковь или часовня не были зафиксированы.

Д. Ельдяк («Казыбаш тож») была основана удельными крестьянами по договору башкир Ельдякской волости от 25 июля 1787 г.¹²² Дворцовые крестьяне с вотчинниками заключили договор о припуске 28 июня 1799 г.¹²³ Это официальные бумаги, на которые в поземельных делах ссылались ельдякские крестьяне.

Но д. Ельдяк образовалась задолго до этих договоров. Об этом выше уже говорилось, когда речь шла о башкирском селении Казы-Ельдяк; там вотчинники по записи от 10 июня 1714 г. отдали в аренду часть своей вотчины дворцовым крестьянам М. Л. Попову и другим из д. Ель-

¹¹⁶ ЦГИА РБ. Ф. 2. Оп. 1. Д. 5091. Л. 31.

¹¹⁷ Там же. Ф. 172. Оп. 1. Д. 14. Л. 6.

¹¹⁸ Там же. Ф. 138. Оп. 2. Д. 30. Л. 41.

¹¹⁹ Там же. Ф. 1. Оп. 1. Д. 355. Л. 207.

¹²⁰ Черемшанский В. М. Описание Оренбургской губернии в хозяйственно-статистическом, этнографическом и промышленном отношениях. С. 408.

¹²¹ ЦГИА РБ. Ф. 172. Оп. 1. Д. 37. Л. 281–285; Д. 127. Л. 38–43.

¹²² Там же. Ф. 2. Оп. 1. Д. 4580. Л. 23.

¹²³ Там же.

дык с уплатой по 3 руб. 70 коп. в год. Следовательно, к 1714 г. д. Ельдяк уже существовала.

В 1795 г. здесь было крестьян 50 мужчин и 52 женщины. 69 душ крестьян показали в 1816 г., которых в 1834 г. стало 87 душ м.п.¹²⁴ В 1920 г. в селе Ельдяк в 88 дворах учтено 500 человек из русских. В 1834 г. им принадлежало 1750 лошадей, 223 коровы, 3600 овец, 80 коз, 1330 свиней. Пашня равнялась 1900 десятинам, сенокосные угодья — 7410, лес — 15136 десятинам. Имели 2 кузницы, 2 мельницы. У пчеловодов было 30 бортей, 312 ульев. Была церковь.

Нынешний центр района **Дюртюли** — бывшая деревня, сегодня — город. В 1795 г. в д. Дюртюли насчитывалось всего 17 мужчин и 18 женщин, составлявшие 4 семьи¹²⁵. Все — русские. В другом деле той же ревизии указано 20 мужчин¹²⁶. Ряды жителей пополнили 6 крестьян из села Буруново (в 1807 г.), 4 человека из Ярославово (в 1807 г.), 2 крестьянина из Вятской губернии (в 1811 г.)¹²⁷. Дюртюли по составу населения становится русской. Жители состояли из государственных (в 1816 г. — 39 душ, в 1834 г. — 52 души м.п.) и удельных (в 1816 г. — 53 души, в 1834 г. 70 душ м.п.) крестьян¹²⁸.

Русские крестьяне получили землю от башкир Ельдякской волости на условиях уплаты оброчных денег за аренду¹²⁹. В 1870 г. в Дюртюлях в 99 дворах проживало 424 человека русского населения. В этой деревне проводились базары. Была пристань. Имели 4 ветряные мельницы. В 1843 г. на 45 дворов и 278 жителей приходилось 150 десятин пашни, а также 120 лошадей, 160 коров, 600 овец, 100 коз, 150 свиней. Имели 80 ульев. Ни церкви,

ни часовни еще не было, как и в 1870 г. В 1920 г. Дюртюли — центр Асяновской волости Бирского кантона. В этом селе имелось 255 дворов, где учтено 1674 человека русских.

Перед переписью 1920 г. возникла д. **Новодюртюли**, когда там было лишь 10 дворов с 58 жителями.

Д. **Ижбулатово** возникла по договору башкир Ельдякской волости от 7 июня 1805 г., по которому обосновались удельные, ясачные, экономические крестьяне. Он был дан отставному канониру Алексею Шестерикову, удельным крестьянам Тихону Распопову, Егору Ильину¹³⁰. Земли приобрели в собственность у башкир д. Имянликулово. Договор был утвержден Бирским земским судом в июне месяце 1808 г.¹³¹ После Генерального межевания земель в Бирском уезде в 1817 г. ясачные крестьяне «перешли в разные деревни». В 1816 г. здесь было 60 удельных, 20 ясачных крестьян и 7 отставных солдат, в 1859 г. — 157 человек. В 1870 г. было учтено 170 человек при 27 дворах. В 50 дворах в 1920 г. проживало 322 человека русских. На карте республики 1950-х гг. эта деревня еще была показана. Затем ее не стало.

Все другие русские деревни возникли между 1921 и 1925 гг. Это поселок **Бурный Поток** (возник в 1925 г. как выселок из Ангасяка, состоял из 28 дворов), сегодня рабочий поселок **Семилетка** (тоже из Ангасяка) с 28 дворами в 1925 г. В этой переписи впервые были зафиксированы русские поселения **Покровка** (34 двора), **Ореховка** (19 дворов), **Сергеевка** (10), **Михайловка** (24), **Поповка** (64), **Семеновка** (45), **Тарасовка** (45), **Успеновка** (25 дворов). **Степановку** еще не учитывают переписи 1920 и 1925 гг.

Таким образом, значительное количество русских населенных пунктов было основано в начале и середине 20-х гг. XX в.

¹²⁴ Там же. Ф. 172. Оп. 1. Д. 37; Ф. 138. Оп. 2. Д. 30.

¹²⁵ Там же. Ф. 138. Оп. 2. Д. 30.

¹²⁶ Там же. Д. 68.

¹²⁷ Там же. Д. 30.

¹²⁸ Там же. Д. 37.

¹²⁹ Там же. Ф. 1. Оп. 1. Д. 2001. Л. 8.

¹³⁰ ЦГИА РБ. Л. 9.

¹³¹ Там же. Л. 8; Ф. 2. Оп. 1. Д. 4580. Л. 21.

МИНСКАЯ ВОЛОСТЬ И ЕЕ ПОДРАЗДЕЛЕНИЯ

Бассейн р. Дема населяли башкиры Минской волости. Огромная территория минской общины по мере ее развития не раз подразделялась на более мелкие. Так, например, по просьбе самих башкир по грамоте царя Алексея Михайловича от 15 августа 1646 г., т.е. 1646 г., произошел раздел Минской волости на 11 частей¹. Каждую тюбу – подразделение волости – возглавляли 1) Тепергул Асанов «с товарищи», 2) Уразлы Урманов, 3) Аимбет, Бакий, Баимбет Теренгуловы, 4) Кумары Курясмаков, Кельтей Узряк, 5) Сихамбет, 6) Ахымбет Тепергулов, 7) Токомчик Супин, 8) Токымбет Теренгулов, 9) Кадыргул Бакаев, 10) Акымбет, 11) Кулка, Бакай Надыргуловы.

Вместе с тем определение рубежей и владений – вотчин не отличалось четкостью и точностью, что вызвало бесконечные споры о границах земельных участков.

Этот момент, по-видимому, сыграл немаловажную роль в повторном разделении минской общины еще раз на те же 11 мелких частей. О другом факторе сами минцы признавались так: «Как род наш размножился, то в 1671 (1671) г. по обоюдному их согласию разделились на 11 частей и тот раздел царем Алексеем Михайловичем того же года 9 февраля был утвержден»².

В разделе общинной территории участвовали совершенно не те лица, что в 1646 г., кроме Уразлы Урманова. Копия с раздельного письма башкир-минцев опубликована 9 февраля 1671 г.³ Ниже приводим текст этого документа, который хранится в Московском архиве⁴.

В разделе общей вотчины участвовали четыре сына главы Минской волости князя Канзафара – Козьябахты, Дистан, Кудабахты, Кадаш-князь и 4 сына Чуплюка – Яик-Субы, Кадыр-Субы, Минли-Субы и Идиль-Субы, а также Уразлы Урманов, Мамбеткул Теникеев и Аккунды Акманов. «11 человек разделили данную им от великого государя жалованную землю таким образом, Козьябахты взял с Узьянского (в опубликованном – Салужанского) устья вниз до Уршаку реки, до устья (оного Уршаку) и по обе стороны Уршаку степями и лесом до Месели речки с вершины и до устья с мелкими речками. Дистан взял по Деме реке с Чекраклынского устья вверх до Ярышского устья по Деме реке по обе стороны, а которые впади в Уршак реку, в мелкие речки не вступать. Кудабахты взял по Деме реке от Чекраклынского устья на низ до реки Белой по обе стороны Демы реки. Кадаш взял от Кузянского устья вверх по Уршаку реке до Бюрлюкыевского устья по обе стороны с лесом и с степью, а кото-

рые впади в Дему реку, в мелкие речки не вступать. Да еще по Узке (Узень) реке до Каменного броду между двумя лесов, до Кундесли озера до Ургазиха, еще с Ургазы прямо до Ярыклы озера до Бюрлюкыевских вершин с колками и перелесками. Чюплюков сын Яик-Субы взял от Ярыжского устья по Деме реке по обе стороны с вышеписанного Ярыжского устья до Баштиряжского устья, а до Уршаку реки дела нет. Кадыр-Субы взял от Каршинского (Каргинского) устья по обе стороны. Идель-Субы и Минли-Субы взяли с Кармасанского (Кармалинского?) устья Белой реки по обе стороны. Уразлы Урманов и Мамбеткул Теникеев взяли по Деме реке с Биштиряжского устья вверх до Чирашанского (Сиремиского?) устья по обе стороны с лесом и степью. Аккунда Акманов взял с Терсягазинских (Турсагалинских) вершин и до устья прямо со Ургазы с Кундузлинским озером промежду двумя лесов до Узьянского каменного броду и которые впади в Белую реку с мелкими речками, а впадающие в Уршак реку мелкие речки не вступать. Минли-Субы и Идель-Субы еще взяли с Чирашанского (Сиремиского) устья вверх до вершины Демы реки по обе стороны с лесами и с степями. Еще Кудабахты взял по реке Белой на Нагорной стороне до муилового леса по Курку (Дему) вниз. Уразлы Урманов, Мамбеткул Теникеев взяли по Уфе реке на луговой стороне по Юрмашу и Таушу речками, Кадаш князь взял с Уфимского устья вниз по Белой реке до Кармасанова устья по обе стороны с лесом и степью. Аккунда Акманов взял реку Уршак с вершины с лесом муилом, Яик-Субы взял лес Осов (Асав)».

За эту вотчину они всей общей Минской волостью платили в казну ясак в размере 171 куницы и 18 батманов меда.

Через некоторое время каждая волость получила название, известное частично до административной реформы 1866 г., частично до 1930 г. (например, Меркит-минская, Уршакминская). Так, по Уфимскому уезду: участок земли, полученный Кузябахты, назывался Минской волостью; участок Дистана (предок башкир д. Каркалей и соседних с ней деревень) – Сара(й)ли-Минской; земли Кудабахты – Чуби(Субы)-Минской; земли Кадаша – Уршак-Минской. По Стерлитамакскому уезду: участок Яик-Субы – Яик-Суби-Минской; земли Кадыр-Субы – Бегеняш-Минской; участок Идель-Субы – Слю-Минской; участок Аккунды Акманова – Меркит-Минской. Затем сюда «водворились башкирцы и называются Кыркуйлинской волостью от числа их домов, которых было 40». «Именовались же Кыркуйли потому, что после бывшего замешательства здесь собралось их, башкирцев, 40 домов, где же им собственная земля принадлежит, неизвестно». Они по своему

¹ РГАДА. Ф. 1324. Оп. 1. Д. 939. Л. 4–5.

² ЦГИА РБ. Ф. 2. Оп. 1. Д. 152. Л. 1.

³ Башкирские шежере. С. 223–224.

⁴ РГАДА. Ф. 1324. Оп. 1. Д. 1007. Л. 35–36.

происхождению не принадлежали к Минской волости. Почему они были припущены на землю, ныне «лежашую в Чуби-Минской волости с Кыркулинской, неизвестно».

Что они происходят «не из рода минских башкирцев», знали их соседи. Но и сами признавали, что «они

не того рода башкирцы»⁵. По Белебеевскому уезду: 8-й род Минли-Сыбы назывался Кульили-Минской волостью; 9-й род Уразлы Урманова – ?; 10-й род Мамбеткула Теникеева – Илькаль(Иликей)-Минской волостью⁶.

Таблица 202

№	Уезды и волости	Количество земли в десятинах		Количество душ м.п. в 1816 г.		
		всей	в т. ч. пашни	башкир-вотчинников	припущенников	группы припущенников
1	Уфимский уезд Минская	86 690	9 086	285	1 336	миш. 276, чув., тепт., яс. крест. 1068
2	Чуби-Минская <i>Отведены из нее спорные к мишарским и тептярским деревням</i>	36 967 55 047	2 509	582	363	миш. 84, теп. яс. тат. 282
3	Крык-Иль-Минская	988	—	28	—	—
4	Кыркули-Минская	10 346	—	148	—	—
5	Сарали-Минская	41 137	2 000	407	154	миш. 66, тепт. 88
6	Кубовская	32 722	1 057	181	68	тепт.
7	Стерлитамакский уезд Д. Талач-Мокшино	8 093	3 115	42	502	миш. 223, тепт., тат. 279
8	Минская	83 098	4224	622	1 176	миш. 439, тепт., тат., чув. 737
9	Уршак-Минская <i>В споре</i>	9 940 25 665	1 300	411	73	чув. 73
10	Слю-Минская	39 689	3 055	138	86	тат. 62, орен. каз. 24
11	Белебеевский уезд Кубовская	38 977	2 876	254	761	миш. 63, тат., тепт. 444
12	Куркули-Минская	94 062	1 288	814	218	миш. 4, тепт. 214
13	Минская	159 274	21 895	1 284+ 19 чинов.	2 503	миш. 1366, разн. зв. 1137
14	Илькай-Минская	13 3419	9 995	1 614	2 013	мин. 358, тат., тепт., чув. 1655
15	Уршак-Минская	33 890	4415	?	73	миш. д. Искандерево 73
16	Меркит-Минская	51 632	—	113	—	—
17	Меркит-Минская	5 979	348	—	134	миш. 91, тепт. 7, тат. 36
18	Кули-Минская	104 426	4 660	1 394	350	тат., тепт. 145, чув. 205
19	Кульили-Минская д. Каркалы	22 537	1 066	Башкиры этой деревни припустили дд. Аширган, Учуган-Асан, Темирбаш яс. и сл. тат. 183, чув. 68		
20	Мензелинский уезд Сарали-Минская	18 719	4 421	328	651	—
21	Ирехтинская в Сарали-Минской	9 608	886	?	151	яс. тат. дд. Кавзияк-Тамак, Ташляяр 151
	ВСЕГО	1 102 905		8 664	10 863	

⁵ Там же.⁶ ЦГИА РБ. Ф. 106. Оп. 1. Д. 24.

Количественные показатели минских волостей см. табл. 202⁷.

Минские вотчинные земли в результате захватов заводчиками, феодалами, чиновниками, крестьянами и конфискации правительством, а также припусков из года в год уменьшались. Больше миллиона десятин земли все минцы имели лишь к началу XIX в. У активных повстанцев были отчуждены земельные участки. У башкир Уршак-Минской волости «за бунт было отписано в казенное ведомство земли в 11356 десятин»; «к д. Курманаевой под названием отписной за бунт — 7796 десятин», «к д. Султанмратовой под названием отписной за бунт — 995 десятин»; «к д. Бузовьязовой под названием отписной за бунт земли — 7088 десятин»⁸.

АЛЬШЕЕВСКИЙ РАЙОН


В прошлом его территорию занимали башкирские волости, как-то: Яик-Суби-Минская, Меркит-Минская. Иликей-Минская. Затем с 1866 г. вместо названных кровнородственных племенно-родовых административных образований возникли территориальные волости: Альшеевская и Слаковская.

В 1798–1865 гг. данная территория с башкирским населением входила в состав 12-го башкирского кантона. Затем входила в Альшеевскую и Слаковскую волости.

Башкирские селения

Абдрашиново при р. Курсак сегодня — село. Его в прошлом знали как Токтарово или Тат(Ток)-Елга. Здесь поселились башкиры-вотчинники Яик-Суби-Минской волости. Название д. Токтарово более раннее, чем Абдрашиново. Известен сын Токтара — Ахмет из Минской волости, который в 1728 г. был поручителем татарина Масыгута Аднагулова из д. Токаево, занимавшего деньги у башкира Дуванской волости Аскара Рысметеева⁹. Известен и Абдрашит Абдуллин, служивший указным муллой. Его сын Абдулзябар, юртовой есаул.

В 1795 г. было 78 башкир при 10 дворах. В 1834 г. стало 218, в 1859 г. — 364, в 1870 г. — 389, в 1920 г. — 900 башкир.

Была другая д. **Абдрашиново**, жители которой стали припущенниками Иликей- и Кульили-Минской волостей. Башкиры-вотчинники, оставив свои вотчины в Стерлитамакском уезде из-за неясных нам причин, переселились на землю башкир Демского бассейна¹⁰. Их тамги — .

В 1795 г. в 5 домах проживало 17 башкир, в 1816 г. в 8 дворах — 43, в 1834 г. — было столько же дворов и жителей.

По всему видно, что деревня возникла перед ревизией 1795 г. Первопоселенец — Абдрашит Ишмухаметов. Его сыновья Абдулмен (1764–1828), его сын Сайтбаттал; Габдулла (1771–1826), его сыновья Абдулвали, Абдулхан-

нан; Абдулвагап (1752–1820), его сыновья Абдулкарим, Абдулгаллям.

Жили здесь и тептяри (с 1816 г. 10 мужчин).

Д. **Абдулкаримово** была основана юртовыми сотниками Абдулкаримом Турумбетовым, жителем д. Новотурумбетово, образованной из коренного поселения Турумбетово еще в 1784 г. Его отец Турумбет Урускулов — первопоселенец коренного селения (ныне Аургазинского района). Перед IX ревизией 1850 г. сыновья Турумбета Абдрахман (его дети — Хасан, Касим, Файзулла, Хабибулла, Калимулла), Яныбек (1752–1841) во главе с братом Абдулкаримом (его сыновья Абдулнасыр, Кутлузаман) переехали на хутор, переросший в деревню. В 1859 г. в ней в 15 дворах проживали башкиры-вотчинники (70 человек) и их припущенники (18 человек). 295 башкир при 53 дворах было в 1920 г.

Название д. **Гайниямак** происходит от этнонима — названия Гайнинской волости и антропонима — имени Ямака — первопоселенца. Об этом свидетельствуют следующие документы. Перед Генеральным межеванием башкирских земель в конце XVIII — начале XIX в. гайниямакцы представили договор башкир Илькуль(Иликей)-Минской волости и указ Уфимской провинциальной канцелярии, подтверждающий первый документ. «Осинской дороги Гайнинской волости башкирцам Атнагулу Иртуганову, Емаку (Ямаку) Тайчинову (от Гайса) с товарищи двадцати дворах, кои ныне живут на Ногайской дороге в Илькуль-Минской волости сего 1743 года июля 1 дня по данным вам доношениям объявили: желаете вы из Гайнинской волости переехать с 20 дворов. Оной Илькуль-Минской волости башкирцы Кутлумбет Мукаев с тов. для поселения уже припустили, на том припуске привезли вы в Уфимскую провинциальную канцелярию татарское письмо за мирскими тамгами, которые за крепость и в книгу записано, за который припуск отдали вы денег тем башкирцам 160 руб., почему уже из вас несколько устроились и распахали пашни и прожили они, чтоб с предписанными 20 дворами из Гайнинской волости в Илькуль-Минскую волость переехать и о том переезде дать им указ. По означенному припуску письму поселиться и жить дворами на земле Илькуль-Минской волости башкирцев Кутлумбета Мукаева с тов. 18 человек, чтобы им всякие службы служить и платить в казну ее императорского величества ясаку вообще. 18 июля в Уфимской провинциальной канцелярии определено о переезде им дать указ»¹¹. Выходит, что еще в 1743 г. ходоки-гайнинцы из нескольких семей-дворов «нынешнею весною устроились и распахали пашни». Это и есть точная дата создания деревни, т.е. май месяц 1743 г. Остальные башкирские семьи переехали сюда после заключения вышеприведенного договора, но в том же году.

В д. Гайниямак были припущены и татары из сословия государственных крестьян, которые в начале XIX в. представили властям текст нижеприводимого договора. «1763 года мая 20 дня Уфимского уезда Ногайской дороги Илькуль-Минской волости вотчинники башкирцы юртовой старшина Ильчигул Таймасов и команды его походный есаул Балгазы Кайгулов (первопоселенец одноименного селения), рядовые Балта Алдаров, Чавкин

⁷ Там же. Ф. 2. Оп. 1. Д. 1506. Л. 62–70, 87, 100.

⁸ РГАДА. Ф. 1324. Оп. 1. Д. 1007. Л. 37–39.

⁹ МИБ. Т. 3. С. 259.

¹⁰ ЦГИА РБ. Ф. 172. Оп. 1. Д. 108. Л. 7.

¹¹ Там же. Д. 53. Л. 170–171.

(Чаплык) Исмагилов и Ишкильда Чураев с общего согласия дали мы сие договорное письмо ... того же уезда и волости нашей в д. Ямакову перешедшим из Казанского уезда татарам Байрамиллю Егоферову, Мухамету Инай-масову, Минке..., Мрезкис (?) Нобердину, Якупу Сулейманову и Мухамету Камтеву в том, что припустили мы реченных татар Байрамилю Егоферова с тов. и с братьями их, всего 34 душами, на пожалованную от прежних великих государей предкам нашим землю по согласию той дороги заводчиков башкирца Емака Тайчинова с тов. для житья в показанной деревне Ямаковой домами вечно и где им пашню пахать, сено косить и в обе стороны р. Демы лес рубить, хмель щипать, мельницы построить, кроме неводу с разными снастями рыбу ловить, борти не делать, беркутов и ястребов не ловить, а есть ли они убьют черную лисицу и куницу, то оное делить с нами пополам, за которой припуск ныне мы взяли у них с двора ж оброку по 2 рубли, впредь с каждого двора ж нам брать по 20 коп., если же кто из нас братья или сыновья разделятся, то оброку брать же нам каждогодно с двора по 20 ж коп. и более ничего не требовать. В чем и тамги свои приложили: Ишкильда Чураев \cup , Балгазы Кайгулов ∇ , Балта Алдаров Ξ , Алдар Темитов \cup , Абиш Иштяков \mathbb{H} , Кутлумбет Мукаев Ψ , Ильчикий Чураев Ξ ¹².

В 1773 г. сюда были припущены и тептяри¹³.

Башкиры в 1798–1865 гг. находились в военноказачьем сословии, входя в 12-й (13-й с 1847 г.) башкирский кантон. После того как Российское государство выполнило свои внешне политические задачи на юго-востоке империи (Средняя Азия), башкир постепенно стали переводить из военного в гражданское сословие, превратив их в обычных государственных крестьян. Вот тогда среди башкир распространились слухи о том, что хотят их превратить во временнообязанных крестьян, конфисковав их вотчинные земли. «Жители д. Гайниямак в числе 180 душ, желая переселиться в Сибирь, послали туда своих поверенных с целью поиска земли. Это случилось в 1863 г., когда стали ликвидировать кантоны. Они хотят быть казаками и избавиться от рекрута, что у башкир отнимут земли и наделят их землей как временнообязанных крестьян¹⁴. Это были лишь слухи.

В 1795 г. в д. Гайниямак отмечено 220 башкир при 43 дворах. В 1816 г. было 486 башкир, 30 ясачных татар, 12 тептярей, в 1834 г. — 658 башкир, 80 ясачных татар, 7 тептярей, в 1859 г. — 978 припущенников, в 1870 г. — 1180 башкир, 96 татар, в 1920 г. — 2212 башкир. Как видно, в 1816 г. татары с тептярями составили 8% всего населения, в 1834 г. — 11,7, в 1870 г. — 7,5%. Исходя из всего этого следует отметить, что и в 1920 г. здесь было не менее 10–12% татарского населения. Имена и фамилии всех жителей можно найти в ЦГИА РБ¹⁵.

Добавим, что гайнинские башкиры в 1743 г. прибыли сюда из деревень Пермской губернии Куяново (Пермского уезда), Сарашево, Елпачиха, Ишимово (Осинского уезда). Гайниямакцы имели при себе удостоверение от 30 марта 1873 г. от башкир-вотчинников д. Сарашево о том, что они являются одновотчинниками с военными

припущенниками из башкир д. Гайниямак (т.е. в период кантонного управления находились в военном сословии)¹⁶.

Башкир Курбангали Ядыгаров, 21 года, с 1811 г. находился в армии, из которой он не вернулся. Сайтбурхан Магазов из 12-го башкирского полка имел две серебряные медали.

В д. Гайниямак в 1843 г. на 658 башкир было засеяно 256 пудов озимого и 1400 пудов ярового хлеба.

Д. **Ибраево** — поселение бурзянских башкир-припущенников на вотчине башкир Яик-Суби-Минской волости. Они вместе со своими сородичами из д. Дюртюли (ныне Давлекановского района) во главе с подпоручиком Абдием Юмагуловым были припущены яик-суби-минцами «по договорам из оброку на срочные лета в 1790 и 1791 гг. с платежом по 40 и 50 руб. в год»¹⁷. Вотчинники поставили свои тамги — $\delta \xi \zeta \Gamma \rho \Lambda \tau \kappa$ \rightarrow . Вместе с тем, поверенный башкир д. Ибраево Тупей Бепенев в 1809 г. в своем прошении уточнял время оседания их в Демском бассейне. До 1735 г. и после «жительства на оной (в бассейне р. Дема) земле до самого замешательства (т.е. восстания) спокойно, а во время оного для сохранения и спасения своей жизни, переселясь они в другие неопасные места на чужие земли до установления тишины и спокойствия, а после того не хотя не принадлежащими им землями пользоваться, а сами собой перейти на прежние свои земли смелости не имели и настояли, где следовало просьбами, по которым данными им, предкам нашим, в 1738 августа 4-го из канцелярии Башкирских дел, 1755-м июня 13-го и 1757 года августа 26-го числа указами велено им обратно перейти и поселиться на прежние свои земли, которые в силу тех указов и, водворясь, жительство имеем, а по них и мы до самого генерального межевания земель спокойно. Теперь Яик-Суба-Минской и Куркуль-Минской волостей башкирцы пытаются присвоить их земли»¹⁸. Как бы то ни было, эти две деревни находились на положении припущенных.

Здесь прожил свою жизнь поручик (с 1807 г.) Абдий Юмагулов (1762–1818), возглавлявший 12-й башкирский кантон, расположенный в Белебеевском уезде Оренбургской губернии. По VII ревизии у него было 4 жены (39, 40, 30, 36 лет), три жены в разводе (45, 62, 22 лет). Его сыновья Хасан (сын Давлетша), Адиль (сын Кутлуберды), Исхак (сын Садык), Исмагил, Идрис, Юсуп, Ибрагим, Ахмет, Кидрас, Мухаметгали, Кунафия, Якуп, Ибниамин, Айса, Мухаметамин¹⁹.

Здесь прожил свою жизнь сын первопоселенца Ибрая Исаянбай Ибраев (1729–1813), его сын Калмак (его сын Гилемберде).

В 1795 г. было 153 башкира (29 дворов), в 1816 г. — 222 (41 двор), в 1834 г. — 354 (36 дворов), в 1859 г. — 498 (92 двора), в 1870 г. — 499 (92), в 1917 г. — 752 (153 двора), в 1920 г. — 708 (145 дворов).

Житель данного селения зауряд-сотник Тляукай Кильмухаметов в 1812 г. сражался с французскими захват-

¹² Там же. Л. 172–173.

¹³ Малоизученные источники по истории Башкирии. С. 108.

¹⁴ ЦГИА РБ. Ф. 2. Оп. 1. Д. 13022. Л. 2.

¹⁵ Там же. Ф. 138. Оп. 2. Д. 156 (1816 г.), 514 (1834 г.).

¹⁶ Там же. Ф. 10. Оп. 1. Д. 1257. Л. 8.

¹⁷ Там же. Ф. 106. Оп. 1. Д. 12. Л. 5.

¹⁸ РГАДА. Ф. 1324. Оп. 1. Д. 1007. Л. 10.


¹⁹ ЦГИА РБ. Ф. 138. Оп. 2. Д. 156. Л. 53–58.

чиками в составе 12-го башкирского полка. Был награжден двумя серебряными медалями.

В 1843 г. на 354 человека* сеяли только 1090 пудов ярового хлеба. На 153 двора в 1917 г. приходилось 612 десятин пашни. 86 дворов имело пашни до 4 десятин, 35 — до 10, 5 — до 15, 7 — свыше 15 десятин. 20 домохозяев не вело земледельческого хозяйства. До конца XIX в. выезжали на летовку.

Д. **Сепяшево** — поселение вотчинников Яик-Суби-Минской волости. Оно известно и как Каиново (1870 г.) и Халилово (1920 г.). Ранняя история деревни нам неизвестна, но то, что она в 1795 г. состояла лишь из 10 дворов с 77 жителями, неопровержимо свидетельствует о недавнем ее возникновении. В 1817 г. она состояла уже из 24 дворов со 140 жителями. В 1834 г. здесь проживало 230 башкир. В 50 дворах взято на учет 397 башкир в 1859 г. 412 человек при 64 дворах было в 1870 г. В начале XX в. из коренной деревни выделяется **Новосепяшево** (в 1917 г. в 73 дворах отмечено 411 башкир, имеющих 446 десятин пашни, причем на 31 хозяйство приходилось пашни до 4 десятин, на 26 — 10, на 7 — 15, на 6 — свыше 15 десятин). В коренном поселении Старосепяшево в 1917 г. в 79 дворах было 389 башкир. На всю деревню приходилось 295 десятин пашни. При этом 59 дворов имело пашни до 4 десятин, 14 — до 10, 1 — до 15, 2 — свыше 15 десятин. 3 двора были беспосевными. Еще в 1843 г. на 230 башкир было засеяно 80 пудов озимого, 984 пуда ярового хлеба.

Житель села подпоручик Аюп Каипов в составе 2-го башкирского полка штурмовавший Париж, имел орден святой Анны 4-й степени, две серебряные медали.

Д. **Аккулаево** была основана яик-суби-минцами во главе с верным правительству в годы башкирского восстания 1735—1740 гг. сотником Аккулаем Бикташевым. Его тамга — . Он был жителем д. Ташлы. Во всяком случае в 1745 г. мулла Кармыш, Идрис Миняшев (правильно Муашев), Чуракай Тюркеев и Аккулай Бикташев названы жителями д. Ташлы²⁰. Затем в документе об отдаче части вотчинной земли волости чувашским крестьянам в 1770 г. участники этой поземельной сделки показаны уже жителями д. Аккулаево, в частности, сын первопоселенца Бахтигарей Аккулаев, Чураш Акысев, а сотник Идрис Муашев из д. Чуракаево²¹. Таким образом, между 1745 и 1770 гг. возникла д. Аккулаево.

В 1795 г. в 28 дворах взято на учет 88 мужчин и 80 женщин. В 1816 г. было 194 башкира, в 1834 г. — 306, в 1859 г. — 392, в 1870 г. — 292, в Староаккулаево — 329.

В начале XX в. из коренного поселения образовались две деревни: **Малоаккулаево** (в 1917 г. 140 башкир при 24 дворах) и **Новоаккулаево** (в 1917 г. в 74 дворах 416 башкир).


В 1843 г. на 306 башкир было засеяно 720 пудов ярового хлеба. На 73 двора в 1917 г. приходилось 306 десятин пашни. 40 дворов имело пашни до 4 десятин, 19 — до 10, 7 — до 15, 2 — свыше 15 десятин. 5 из них не имело посева.

В 1812 г. жители этого края принимали активное участие в защите общей Родины — России. Один из них

зауряд-хорунжий Кучербай Кутуев был награжден двумя серебряными медалями. Он служил во 2-м башкирском полку, штурмовавшем Париж.

9 семей из 63 человек во главе с отставным старшиной Кузяхметом Якшембетовым (1753—1817) из д. Аккулаево в 1811 г. основали новую д. **Кузяхметово**. Его сыновья есаул Хисамутдин, 1784 г. (его сыновья Мухамадияр, Мухаметрахим с сыном Габдулгани, Мухаметжан, Мухаметамин), Газитдин, 1794 г. (его дети Сатлык, Нигматулла, Сайфулла), Ибрагим, 1797 г. (его сыновья Яхья, Зиянгул, Муллагул), Сейфутдин, 1800 г. (его дети Хуснутдин, Хисамутдин), Нарынбай, 1809 г., Нуралы, 1816 г.²² Отец Кузяхмета Якшембет Бикташев. Один из сыновей Якшембета — Ирка (1751—1818) тоже переехал в новое поселение. Сыновья Ирки Кутлюул (его сын Давлеткул, а его Давлеткильды), Тевтель, Юсуп, Якуп.

В 1834 г. здесь было 78, в 1859 г. — 131 человек, в 1925 г. — 34 двора без указания количества жителей.

Чураево (Сурай) — поселение вотчинников Яик-Суби-Минской волости. Первопоселенец Чюрай Илькеев (тамга ) в 1745 г. вместе с другими основателями новых селений Аккулаем Бикташевым, Чуракаем Тюркеевым, Идрисом Миняшевым (Муашевым) отдал в оброчное владение часть вотчины по р. Асав башкирам Мокшинской волости²³. Известны имена сыновей и внуков первопоселенца: Исмагил Чураев, которому в 1834 г. исполнилось 82 года (его дети Исхак, Якуп, Галиакбер); есаул Ислам Чураев, 76 лет, его сыновья Нуралы, Исянгул, Исянгильде; 66-летний Айсук Чураев, его сыновья Галикей, Кусярбай, Бикбай. Сурай был жителем д. Ташлы.

В 1795 г. в Чураево было лишь 6 дворов с 47 башкирами, в 1834 г. — 152, в 1859 г. — 266, в 1870 г. — 156, в 1917 г. — 668, 1920 г. — 625 башкир.

В 1817 г. 25-летний Бикмухамет Байдавлетов (сыновья Загидулла, Губайдулла) был перечислен в Вольский уезд Саратовской губернии.

В 1834 г. из 15 дворов в 4 были полигамные семьи.

В 1843 г. на 152 человека сеяли 560 пудов ярового хлеба. На 118 дворов в 1917 г. приходилось 852 десятины пашни. Из них 28 домохозяев имело пашню до 4 десятин, 62 — до 10, 16 — до 15, 9 — свыше 15 десятин. 3 двора не имело пашни.

Село **Кипчак-Аскарво** расположено при р. Багаралы. Его основали башкиры Кипчакской волости, принятые яик-суби-минцами на свою вотчину в качестве припущенников.

Ранняя история его уходит в глубь веков. Имеются отрывки родословной кипчакского рода в пересказе Вафы Ахмаеева. «1426 год. Дешт-и-Кипчак и есть то место, куда вступал его хан. Дешт-и-Кипчак, Хорезм, Кипчак и Карагай Кипчак — ханы одной крови. От Карагая Кипчака связь поколений идет к старцу Эткинью, от него к Сурыку, его сын — Карабай, от него — Укяш. Вслед за ним перечисляются имена мусульманские, которые связаны с нашим временем»²⁴. И больше ничего.

²² ЦГИА РБ. Ф. 38. Оп. 2. Д. 156 (1816 г.), 513 (1834 г.).

²³ МИБ. Т. 3. С. 426—427.

²⁴ *Фатхутдинова А.* Башкирские шежере (краткая археографическая характеристика) / Башкирские шежере (Филологические исследования и публикации). Уфа, 1985. С. 80—81.

* Количество башкир и в последующем дано по VIII ревизии 1834 г.

²⁰ МИБ. Т. 3. С. 426.

²¹ Там же. Т. 4. Ч. 1. С. 341.

В одном опубликованном источнике под 1763 г. упоминается д. Аскароро Кипчакской волости, житель которой сотник Ишалим Мусин участвовал в написании прошения на имя императрицы Екатерины II о возвращении проданной им помещице Апраксиной земли, захваченной казачьим атаманом В. И. Могутовым²⁵.

Яик-суби-минцы еще в 1764 г. просили власти «о своде с их земли кипчакских башкирцев на свои земли»²⁶. Башкир д. Чуракаево в 1814 г. жаловался на припущенников д. Аскароро о том, что последние незаконно расширяют свои земли²⁷.

Д. Аскароро в конце XVIII в. была сравнительно большим поселением, состоящим из 42 дворов с 335 жителями. В 1816 г. в 80 дворах было 456, в 1834 г. в 80 же дворах — 667, в 1859 г. в 150 дворах — 960, в 1870 г. в 150 дворах — 1041, в 1917 г. в 257 дворах — 1288, в 1920 г. в 247 дворах — 1165 башкир.


По VIII ревизии перечислены редкие имена, которые обращают на себя внимание читателей: Бурас, Букас Сапкины, Фрат, Зарат, Тупыш, Балтакай и др.

Аскароровцы, как и многие жители башкирских аулов, приняли участие в войне 1812 г. Один из них, ветеран 13-го башкирского полка зауряд-сотник Яхья Кильдигулов, награжденный серебряной медалью «В память Отечественной войны 1812 года», был жив в 1839 г.²⁸

В 1843 г. на 667 человек было засеяно 24 пуда озимого и 4880 пудов ярового хлеба. Занимались и коневодством, ежегодно выезжали на летовку. В 1917 г. 254 двора имело 558 десятин пашни, в т.ч. 153 из них — до 4 десятин, 49 — до 10, 10 — до 15, 8 — свыше 15 десятин. 34 хозяйства не занимались земледелием.

Поселка **Новый Кипчак** — выселка из коренной д. Кипчак-Аскароро — не было еще ни в 1920, ни в 1925 гг.



Д. **Мурзагулово** создана в 1813 г. башкирами из дд. Аитово (12 семей) и Абдрахманово (3 семьи). В 1816 г. в 29 дворах проживало 175 башкир. Первопоселенец Мурзагул Яушев, 1766 года рождения, его сыновья Ишбулды (сын Ишкиня) и Акбулды. В 1859 г. в 40 дворах было 155 вотчинников и 66 припущенников, в 1917 г. в 84 дворах — 458 башкир, в Мурзагулово (1-й выдел) в 12 дворах — 76 башкир, в Мурзагулово 2-м (2-й выдел) в 22 дворах — 162 башкира и 14 тептярей.

Д. **Кармышево** несколько раз упоминается в опубликованных источниках. В 1770 г. ее жители Кусяп Биктимиров, Кубакай Кулчумаков, Балтас Аканов вместе с вотчинниками дд. Чуракаево, Альшеево, Аккулаево и Касимово отдали чувашам часть своих яик-суби-минских земель в аренду сроком на 20 лет²⁹. Договорную запись башкир Яик-Суби-Минской волости об отдаче башкирам Мокшинской волости земли по р. Асав в 1745 г. написал «по повелению земледатчиков и взятчиков мулла Кармыш»³⁰. Еще ранее в 1731 г. башкир Минской волости Кармыш Уразаев (его тамга ) участвовал в припуске крепостного человека. Эти Кармышы есть одно и тоже лицо, являвшееся первопоселенцем³¹.

В 1759 г. жители Кармышево Алдан Янбаев, уже известный нам Кусяп Биктимиров, Чура Ишкуватов, Балтас Иликов, Исергап Кубяков вместе с башкирами дд. Чураево, Альшеево припустили мишарей из д. Кандыково на свою землю по р. Слак³². Выходит, что д. Кармышево образовалась между 1745 и 1759 г.

В 1795 г. она состояла из 22 домов с 119 жителями. В 1816 г. было 176, в 1834 г. — 224, в 1870 г. — 253, в 1920 г. — 598 башкир.

В 1843 г. на 224 человека засеяли 8 пудов озимого, 1160 пудов ярового хлеба.

Алдарово — поселение вотчинников Иликей-Минской волости. В 1746 г. в припуске татар в д. Кунакулово участвовали башкиры из Иликей- и Меркит-Минской волостей Алдар Ултюков, Ангар Зиянов с тов. Данный договор был утвержден указом Уфимской провинциальной канцелярии в 1758 г.³³ Имя Алдара Ултюкова (Ултекова) упоминается еще в одном деле за 1743 г.³⁴ Его тамга — . В источниках за 1729 г. встречается башкир Минской волости (без определения ее туб) Алдар Мамбетов³⁵. Его тамга — . Из них первый — Алдар Ултюков — и есть основатель одноименного поселения. Его сын Балтай.

В 1795 г. в Алдарово было всего 9 дворов с 20 мужчинами и 40 женщинами. Это — свидетельство недавнего ее возникновения. В 1816 г. было 68, в 1834 г. — 78, в 1850 г. — 88, в 1859 г. — 130, в 1870 г. — 132, в 1917 г. — 386, в 1920 г. — 348 башкир. В 1917 г. в 3 дворах было 8 тептярей. В **Алдарово (разъезд)** в 1917 г. взято на учет 36 русских и 5 татар.

В 1843 г. на 78 башкир засеяли 28 пудов ярового хлеба, 69 дворов в 1917 г. имело 336 десятин пашни, в т.ч. 29 — до 4 десятин, 31 — до 10, 3 — до 15, 2 — свыше 15 десятин. 4 двора не занимались земледелием.

Д. **Балгазы** была основана активным вотчинником Иликей-Минской волости походным есаулом Балгазы Кайгуловым. Его имя впервые упоминается вместе с Балтаем Алдаровым в источниках за 1746 г.³⁶ В 1763 г. участвовал в припуске гайнинцев на вотчину волости³⁷. В 1776 г. Балгазы Кайгулов выступил доверенным лицом своей волости³⁸. В одном прошении за 1808 г. фигурируют имена его сыновей Галиуллы, Рея, Ибрагима и Ракая (сын Рахматулла) Балгазиных.

Переписные — ревизские материалы перечисляют не только имена сыновей Балгазы, но и внуков, правнуков с указанием их возрастов. В 1834 г. Ибрагиму Балгазину исполнилось 66 лет, его сыновья Динмухамет, 43 года; Баймухамет, 29 лет; Альмухамет, 29 лет; Ярмухамет,

³² ЦГИА РБ. Ф. 1. Оп. 1. Д. 116. Л. 73.

³³ МИБ. Т. 4. Ч. 2. С. 20.

³⁴ Там же. Т. 3. С. 514.

³⁵ Там же. С. 267–268.

³⁶ ЦГИА РБ. Ф. 172. Оп. 1. Д. 53. Л. 11.

³⁷ Там же. Л. 170. В тот же год он участвовал в отдаче в аренду части вотчины волости уфимскому купцу А. М. Подьячеву. Балгазы — житель д. Балгазы. См. МИБ. Т. 5. С. 44.

³⁸ МИБ. Т. 5. С. 44.

²⁵ МИБ. Т. 4. Ч. 2. С. 45.

²⁶ РГАДА. Ф. 1324. Оп. 1. Д. 1007. Л. 17.

²⁷ ЦГИА РБ. Ф. 2. Оп. 1. Д. 521. Л. 2.

²⁸ Любезные вы мои... С. 62.

²⁹ МИБ. Т. 4. Ч. 1. С. 341.

³⁰ Там же. Т. 3. С. 427.

³¹ Там же. С. 284–285.

23 года; Сафаргали, 26 лет; Тимергали, 15 лет; Курмангали, 11 лет. Хасан Балгазин, 56 лет, его сын — 28-летний Шафей. Галиулла Балгазин (1765—1828), его сыновья: Абушахман (его Фаткулла), Шаяхмет, Шаймардан, Тухатулла.

В 1795 г. в 22 дворах села учтено 160, в 1816 г. — 168, в 1834 г. — 210, в 1859 г. — 344, в 1870 г. — 331, в 1917 г. — 435, в 1920 г. — 430 башкир. Один из них — Мухаметсадык Хайбуллин — припущенник. Его тамга — \uparrow .

В 1843 г. на 210 человек засеяли 776 пудов ярового хлеба. 87 дворов к 1917 г. имело 625 десятин пашни, в т.ч. 23 — до 4 десятин, 33 — до 10, 18 — до 15, 7 — свыше 15. 4 хозяйства не сеяло хлеба. 7 тептярей из башкир (правнуки Мухаметсадыка Хайбуллина) не имели посева.

Д. Новые Балгазы (Балгазы Нижние) возникла в начале XX в. В 1920 г. в 30 дворах было учтено 70 башкир. Через 5 лет количество дворов уменьшилось до 10, что косвенно свидетельствует об образовании выселка — нового поселения (на территории ныне Миякинского района).

Сараево — поселение безземельных башкир и тептярей, возникшее в середине XVIII в. на вотчинной земле Яик-Суби-Минской волости. Первопоселенец Сарай нам неизвестен. Но его сын Биктимир Сараев, 1743 г., был зафиксирован V ревизией 1795 г. Его сыновья Тимирбулат, Бикмухамет, Баймурза, Биккузя. Среди жителей были башкиры, перечисленные сюда из 8-го башкирского кантона в 1812 г. Это Султангул, 43 года (его сыновья Сафиулла, Габидулла, Губайдулла), Имангул, 54 года (его сын Ямангул), Бурангул, 50 лет (его сын Мухаметша), Султанмурат, 37 лет (сыновья Галиулла, Хабибулла)³⁹. Юлдаш Мурзагулов, 30 лет, сын Давлетша, его дядя 65-летний Ишкильды Иштякаев.

Тептяри осели здесь по договорам от 6 апреля 1764, 20 ноября 1751 и 1777 гг., заключенным с башкирами-вотчинниками Яик-Суби-Минской волости⁴⁰.

В 1795 г. в Сараево было 14 башкир-припущенников при 3 дворах и 152 тептяря при 23 дворах (происхождение тептярей нам неизвестно). В 1816 г. учтено 30 башкир и 178 тептярей, в 1834 г. — 34 башкира, 273 тептяря, в 1859 г. — 563 припущенника, в 1870 г. — 596 башкир, в 1920 г. — 1068 башкир. Было бы гораздо вернее и справедливее указать в 1870 и 1920 гг. этническое происхождение жителей из тептярей и башкир.

В 1843 г. на 34 башкира засеяли 80 пудов озимого и 240 пудов ярового хлеба.

Основание д. **Кункас** связано с именем вотчинника Иликей-Минской волости Кункаса Кашаева — Υ . В 1762 г. он участвовал в припуске ясачных татар в д. Новые Ишлы⁴¹. Тогда была и д. Кункас.

В 1795 г. в д. Верхний Кункас было 22 двора с 94 жителями из вотчинников. В 1816 г. учтено 110, в 1834 г. — 86, в 1850 г. — 224, в 1859 г. — 312, в 1870 г. — 309, в 1920 г. — 209 башкир.

Житель д. Кункас Кутлугильды Кутлубаев — участник войны 1812 г.⁴²

В 1843 г. на 186 человек сеяли 520 пудов ярового хлеба.

Д. Новый Кункас возникла в начале XIX в. Основали ее люди из коренного поселения. В 1816 г. было 130, в 1834 г. — 253, в 1859 г. — 307 башкир. В Кункасе было несколько душ башкир-припущенников из д. Тайняш Кыр-Еланской волости⁴³.

В этой деревне прожил свою жизнь сын Кункаса Азнабай Кункасов (1740—1818). Его сын Байназар, внук Байтимир.

Сарышево — поселение башкир-припущенников из Сарыш(Карый)-Кипчакской волости на территории Иликей-Минской волости. Сами жители указали место своего выхода — бассейн р. Касмарт⁴⁴. Из родных мест они выехали около 1765 г. Их тамги — $\Gamma \Gamma \bigcirc \bigcirc$.

Название села от этнонима — подразделения Кипчакской волости.

В 1795 г. деревня состояла из 14 дворов, где проживало 70 башкир. В 1816 г. было 112, в 1834 г. — 146, в 1850 г. — 201, в 1859 г. — 240, в 1870 г. — 253, в 1920 г. — 332 башкира.

В 1843 г. на 146 человек сеяли 560 пудов ярового хлеба.

Башкиры-припущенники были приняты иликей-минцами в середине XVIII в. и по договору от 12 июля 1802 г.⁴⁵

Д. Тюбетеево является селением башкир-бурзян на земле Иликей-Минской волости. Тамги их идентичны с таковыми всех бурзян — $\Gamma \dashv$. Местом выхода они указали Верхнеуральский уезд⁴⁶. Время их припуска неизвестно. Они были заселены «без договора по давнему водворению», но не ранее 60-х гг. XVIII в. Сыновья, внуки Тюбетее (Теветее) перечисляются в материалах ревизий. Старший его сын Давлет (1752—1813), его сыновья Кусяп, 1774 г. (его дети Халил, Таймас, Галиулла, Загидулла), Юламан, 1776 г. (его Шагиахмет, Базран, Сайран), Атангул (1776—1814), мулла Карабулат, 1787 г. (его сыновья Рахматулла, Сайфулла, Хабибулла)⁴⁷.

Имена других жителей: Надыр Итчинов, Валиша Абсалямов, Абдулгафар Кузяев, Мухаметрахим Иткулов.

В 1795 г. в 14 дворах проживало 100, в 1816 г. — 112, в 1834 г. — 186, в 1859 г. — 254, в 1870 г. — 224, в 1920 г. — 373 человека.

В 1843 г. на 186 башкир засеяли 576 пудов ярового хлеба. На 93 двора в 1917 г. приходилось 408 десятин пашни, 207 голов рабочего скота.

Д. Чебенли — поселение как вотчинников Иликей-Минской волости, так и башкир-припущенников. Она упоминается в документе за 1791 г.⁴⁸

В 1795 г. в 22 дворах проживало 80 мужчин и 60 женщин. В 1816 г. башкир-вотчинников было 96, в 1834 г. — 184, в 1850 г. — 259, в 1859 г. — 376 душ м.п.⁴⁹. Башкир-припущенников насчитывалось в 1816 г. — 13, в 1834 г. — 40 душ м.п.⁵⁰ В 1856 г башкиры-припущенники признавались в том, что «где прежде проживали предки

⁴³ Там же. Ф. 10. Оп. 1. Д. 1257. Л. 3.

⁴⁴ Там же. Ф. 172. Оп. 1. Д. 108. Л. 26.

⁴⁵ Там же. Д. 53. Л. 4.

⁴⁶ Там же. Д. 108. Л. 22—23.

⁴⁷ Там же. Ф. 138. Оп. 2. Д. 156.

⁴⁸ МИБ. Т. 5. С. 678.

⁴⁹ ЦГИА РБ. Ф. 172. Оп. 1. Д. 108. Л. 91.

⁵⁰ Там же. Ф. 1. Оп. 1. Д. 616. Л. 3.

³⁹ ЦГИА РБ. Ф. 138. Оп. 2. Д. 34, 156. Л. 799—800, 513.

⁴⁰ Малоизученные источники по истории Башкирии. С. 108.

⁴¹ ЦГИА РБ. Ф. 172. Оп. 1. Д. 53. Л. 150.

⁴² Там же. Ф. 2. Оп. 1. Д. 684. Л. 198.

наши нам неизвестно и мы на настоящем месте жительства проживаем весьма с давнего времени»⁵¹.

В 1870 г. здесь было 628, в 1917 г. — 859, в 1920 г. — 690 башкир.

В 1843 г. на 434 башкира было засеяно 64 пуда озимого и 1648 пудов ярового хлеба. 168 дворов в 1917 г. владело 1007 десятинами пашни, в т.ч. 52 хозяйства имело до 4 десятины пашни, 53 — до 10, 16 — до 15, 17 — свыше 15. 30 хозяйств вообще не имело посева. Всем принадлежало 418 голов рабочего скота.

Между 1917 и 1920 гг. образовался выселок **Ново-чебенлы**, ставший в 1920 г. деревней, состоящей из 24 дворов со 108 жителями.

Идрисово — поселение вотчинников Яик-Суби-Минской волости. Первопоселенец — сотник волости Идрис Муашев, который с другим совладельцами вотчины припустил на общинную землю татар во главе со старшиной Максютот Мурзакаевым по договору 14 марта 1760 г.⁵² Тогда Идрис был еще жителем д. Чуракаево. И в 1770 г. сотник Идрис Муашев жил в той же деревне⁵³. Его тамга — **Ж**. Новая деревня возникла в 70-х гг. XVIII в. В 1795 г. Идрисово — 11-дворная деревня с 68 жителями. В 1834 г. в 23 дворах было 183, в 1859 г. в 46 дворах — 276, в 1870 г. в 45 дворах — 268, в 1817 г. в 128 дворах — 717, в 1920 г. в 125 дворах — 612 башкир-вотчинников.

В 1843 г. на 183 человека засеяли 32 пуда озимого, 768 пудов ярового хлеба. В 1917 г. 128 домохозяев имело 494 десятины пашни, в т.ч. 77 — до 4 десятины, 33 — до 10, 4 — до 15, еще 4 — свыше 15 десятины. 10 не занималось земледелием. 33 русских жителя из 3 дворов имело 75 десятины пашни.

Д. Чуракаево — выселок из д. Ташлы. В 1745 г. ее житель Чуракай Тюркеев с другими вотчинниками отдал в оброчное владение часть вотчины волости по р. Асав башкирам Мокшинской волости⁵⁴. Его тамга — **Ц**. В 1770 г. сотник Идрис Муашев был жителем Чуракаево. Таким образом, д. Чуракаево возникла между указанными датами.

В 1795 г. она имела 16 дворов, где проживало 85 башкир-вотчинников. В 1816 г. было 132, в 1834 г. — 186, в 1859 г. — 250, в 1870 г. — 298 башкир, в 1917 г. — 707 башкир, 27 русских, 13 тептярей, 8 чувашей, 6 немцев, в 1920 г. — 623 башкира.

В 1843 г. на 186 башкир засеяли 8 пудов озимого и 528 пудов ярового хлеба. 129 домохозяев в 1917 г. владело 514 десятинами пашни, из них 70 имело до 4 десятины, 32 — до 10, 10 — до 15, 3 — свыше 15 десятины. 14 дворов вообще не имело посева. 27 русских имели лишь 10 десятины пашни, тептяри и чуваша лишь по 1,5 десятины. Немцы не занимались земледелием.

Один из участников Отечественной войны 1812 г. к 1839 г. еще был жив. Это зауряд-есаул Кузямыш Якшигулов, воин 13-го башкирского полка, штурмовавшего Париж. Он имел две серебряные медали.

Д. Ташлы при ключе Безымянный впервые упоминается в опубликованном источнике за 1745 г.⁵⁵ Ранняя

история ее нам неизвестна. В 1795 г. в этой деревне Яик-Суби-Минской волости насчитывалось 13 дворов с 73 жителями. В ее выселке под тем же названием при одноименной речке в 2 дворах было 18 вотчинников. В последующем указывается лишь коренная деревня. В 1816 г. в 26 дворах было 174 вотчинника и припущенника, в 1834 г. — 177 вотчинников и 53 припущенника, в 1859 г. — 432 вотчинника с припущенниками, в 1920 г. в Ташлы 1-м в 154 дворах — 828, в Ташлы 2-м в 64 дворах — 282 башкира. Обе находились в 20 верстах от центра одноименной волости Давлеканово.

Обратим внимание на одно имя — Шункар Рахмаев, 1782 г., его сыновья Альмухамет, Кильмухамет, Арслангали. Эти имена составляют начало родословной известного собирателя фольклорных материалов Нигмата-агая Шункарова, рано ушедшего от нас.

Хлеба сеяли мало: на 230 башкир в 1843 г. лишь 700 пудов ярового хлеба.

Альшеево — коренное поселение вотчинников башкир Яик-Суби-Минской волости. В 1749 и 1759 гг. в припуске мишарей в д. Слак («Ахмерово тож») с другими вотчинниками дд. Чуракаево, Кармышево принимали участие и башкиры д. Альшеево. Перечислим их имена: Куразман Бикмаметов, Явай Дусеев, Ибрак Зыягулов, Кутюк Изигулов, Сипук Танатаров, Исянгильда Янагулов, Тугак Азиеков, Асыл Янагулов, Мещер Ильчигулов, Кучюк Халилов, Иштукуй Кансуяров, бывший сотник Аккулай Бикташев, Бахтигарей Аккулаев, Мастер Букаев, Чура Илкеев, Аблай Икичев, Чуриш Икичев, Замут Давлетов.

И в записи об аренде земель за 1770 г. упоминается эта деревня, где жили Аллаберда Ильчигулов, Бурангул Култаев, Калкаман Араптанов⁵⁶.

Первопоселенец д. Альшеево нам неизвестен, хотя похожие имена в источниках встречаются часто. Например, среди вотчинников Уршак-Минской волости, продавших Благушину в 1789 г. часть своей вотчины по рр. Уршак и Биляза, был и Алишей Таймасов⁵⁷, житель другой волости, поэтому с первопоселенцем д. Альшеево он не имеет ничего общего.

В 1795 г. Альшеево представляла сравнительно большую для того времени деревню, состоящую из 30 дворов с 142 жителями. В 1816 г. в 38 дворах было 252, в 1834 г. — 338, в 1859 г. — 538, в 1870 г. — 539 башкир. Строительство Транссибирской железной дороги и станции Раевка оказало сильное влияние на развитие д. Альшеево, на национальный состав ее жителей. С 1866 г. Альшеево — центр одноименной волости, здесь имелась мечеть и 2 школы при ней. В 1917 г. в селе Альшеево в 245 дворах было 1608 русских (имеющих 894 десятины пашни), в 206 дворах — 1152 башкира (имели 1172 десятины пашни), в 41 дворе — 171 немец (не имели посева), в 34 дворах — 176 украинцев (имели 16 десятины пашни), в 12 дворах — 72 мордвина (пашня 1,08 десятины), в 12 домах — 51 еврей (без посева), в 9 дворах — 50 татар (20 десятины пашни), в 7 дворах — 33 белоруса (без посева), без конкретного определения национальности 25 «мусульман» — в 5 дворах, в 5 дворах — 22 поляка, в 3 дворах —

⁵¹ Там же. Ф. 172. Оп. 1. Д. 108. Л. 28.

⁵² МИБ. Т. 4. Ч. 2. С. 28–29.

⁵³ Там же. Т. 4. Ч. 1. С. 341.

⁵⁴ Там же. Т. 3. С. 426–427.

⁵⁵ Там же. С. 426.

⁵⁶ Там же. Т. 4. Ч. 1. С. 341; ЦГИА РБ. Ф. 106. Оп. 1. Д. 10. Л. 54.

⁵⁷ МИБ. Т. 5. С. 259.

15 тептярей, в 3 дворах — 16 мишарей, в 1 дворе — 3 чуваша⁵⁸.

Дело шло к постепенному слиянию Альшеево с железнодорожной станцией Раевка, с двумя поселками Раевка.

В 1920 г. в поселке городского типа Раевка с поселком Альшеевским и д. Альшеево в 940 дворах было зафиксировано 2708 мужчин и 3092 женщины (всего 5800 человек). Преобладающая их национальность — русские. Фактическое слияние этих населенных пунктов произошло раньше, но административно-юридическим путем оно было оформлено лишь в 1938 г.⁵⁹

Среди альшеевцев, принимавших участие в Отечественной войне 1812 г., были еще живы к 1839 г. зауряд-сотник Ильяс Юлдашев и Рамазан Казыбяков, бравшие Париж в составе 13-го башкирского полка и награжденные серебряными медалями «За взятие Парижа 19 марта 1814 года» и «В память Отечественной войны 1812 года»⁶⁰.

Выявление названий коренных поселений, из которых образовались выселки, дочерние селения, а также время возникновения следующих башкирских населенных пунктов оставляем краоведам. А мы лишь отметим, что они не были учтены переписями ни в 1920, ни в 1925 гг. Вот они: поселки **Акыстау, Айтуган, Акберда, Тумакташ** и деревни **Баязитово, Буданьяр, Таштюбе и Фань**.

Тептярские, татарские и мишарские деревни

Поселок **Крымский** возник в 1892 г., когда русские крестьяне из Самарской губернии купили землю у Одиноца. В 1920 г. в 4 дворах жили белорусы и русские, сегодня там преобладают татары⁶¹. В другом одноименном поселении с 1890 г. обосновались эстонцы.

Д. **Уразметово** — поселение тептярей на земле Меркит-Минской волости, вотчинники которой припустили их по договору 1747 г. Первопоселенец — Уразмет Исянбаев (1696—1786). Жена из д. Давлеткулово — башкирка Акбика Усманова (1708—1787). Его сыновья по VII ревизии 1816 г.: Резяп, 66 лет; Худайназар, 53 года; Худайберды, 54 года (у него 4 жены 60, 35, 40, 30 лет, его сыновья Галиулла, Габдулатиф, Абдулвахит, Абдулла, Рахматулла, Мухаметсалих). Худайберды служил старшиной, жил в д. Худайберды. Его должность занял 39-летний троенец Акназар Габбасов⁶².

В 1783 г. было 36 (из них 5 прибыли из д. Терменлык Мензелинского уезда), в 1795 г. — 64, в 1816 г. — 93, в 1859 г. — 170 тептярей, в 1920 г. — 860 жителей, названных в документах татарами.

Д. **Мендяново** — селение мишарей. Первопоселенец из мишарей Мендяна Муртазин. Его сыновья Абдулхаким и юртовой старшина Сейфульмулюк. Мишари были припущены вотчинниками Илькуль(Иликей)-Минской

волости по договору от 4 июня 1778, утвержденному в Белебеевском уездном суде 11 декабря 1808 г.⁶³ Приводим его текст. «1778 года июня 4 дня Уфимского уезда Ногайской дороги Илькульминской волости старшина Бакыр Таймасов со всеми дедовыми (?) вотчинниками асабами башкирцами старшинами и младши с общего согласия с приложением тамогу дали сие договорное письмо в том, что на жалованную от великих государей дедам и отцам нашим изстари владение своею землю, именуемую деревню Васильеву, за переселением из оной деревни ясашных татар с оставшими для общего жительства с семейством и с скотом припустили к вечному (владению) Уфимского уезда Сибирской дороги команды старшины мешеряков Нигматуллы (Яньшева), Мендяна Муртазина, Мурсалима Кулыева, окромя оных 6 дворов вместо переселившихся из оной деревни татар, которые съехали с большой дороги и чтоб во время прохождения полков в проезде штаб- и обер-офицеров со всякими казенными вещами в подводной гоньбе не последовало останки и нам, асабам башкирцам, не было б в чем недостатка и во всякое время как и выше помянуто на основании выше писанного для казенных надобностей на перевозе реки Демы и держать порядочный к переплавлению плот и какие на оное потребны вещи лес или канаты и тому подобное, то б все оное иметь в готовности и исправлять оное вообще с ближними и окольными деревнями Нифаровой, Ямаковой, Богдан Тавлиной жителями, кто плот делать, на воду спускать, выгружать и во всем исправления без всякого недостатка непременно иметь вообще ж и на пищу рыбу удами и жерлицами ловить со всеми угодыями и межи оной земли значут под сим от перевоза и от переезда Чавкаликского жилища за водной стороной Тиметова Колка сыртом на рудную дорогу на состоящей в вершине Минетменя, но как с Яик-Суби-Минского межею по течению реки Минетменя и деревни Васильевой проезжую на рудную дорожкою межею и в даль по оной Минетменю на реку Дему и по Деме реке с Черным лугом, называемым Каратугай при перевозе Черный луг рытвенной Беркутского устья и по Минетменю с наружною стороною вышеписанную ж в межах землею с нами, асабами-башкирцами, владение иметь обще и кроме помянутых мешеряков Мендяна и Мурсалима с 6 дворами людьми мы, башкирцы, из владения не выключаемся, за что с оных мешеряков взять нам ныне за поселение по 4 рубля и впредь получать нам с каждого двора на каждый год оброку по 20 копеек и если на оной земле изловятся черные лисицы, выдры и бобры или найдутся дупленицы со пчелами и тому подобное, то оное делить пополам, а ловцам птиц — беркутов, соколов, ястребов — и подобных оных не ловить и кроме оных... горносталей и разных лисиц и рысов, куниц и подобных оным ловить вольны и позволяются, что ими впредь своим старанием приобретут также и про себя хмель щипать и вышеписанным данным условию помянутой деревни Васильевой с прежними жителями оным 8 дворами жительство иметь вечно или сколько они жить пожелают. Во уверении чего к сему договорному письму тамги свои приложили Байгазы Кайгулов, Балтай Алдаров, Шафи Байгазин с тов. $\nabla \times \Psi \Upsilon \perp \square \Upsilon \ddagger \nabla$.

⁶³ Там же. Ф. 172. Оп. 1. Д. 53.

⁵⁸ Башкирский край. Вып. 1. Уфа, 1991. С. 84.

⁵⁹ Шакур Р. З. Память земли. С. 112—113.

⁶⁰ Любезные вы мои... С. 62.

⁶¹ Абрютин В. А. Переселенцы и переселенческое дело в Белебеевском уезде Уфимской губернии. Уфа, 1898. С. 65, 91.

⁶² ЦГИА РБ. Ф. 138. Оп. 2. Д. 55 (1795 г.), 321 (1816 г.).

Свидетелем был бурзянской деревни Карабулат Султангулов»⁶⁴.

В 1795 г. в Мендяново проживало 180, в 1816 г. — 210, в 1834 г. — 350, в 1859 г. — 564, в 1870 г. — 711, в 1917 г. — в 225 дворах 1270 мишарей и «новобашкир», в 1920 г. — 1227 мишарей, ошибочно названных башкирами.

В 1843 г. на 350 мишарей засеяли 480 пудов озимого и 2712 пудов ярового хлеба. 225 дворам в 1917 г. принадлежали 863 десятины пашни, 130 хозяйств имело до 4 десятин, 48 — до 10, 11 — до 15, 9 — свыше 15. 27 дворов не имело посева.

Разъезд Мендян возник в связи со строительством Транссибирской железной дороги, в 1920 г. состоял из 18 дворов с русским населением 94 человека. Сегодня там преобладают татары.

Д. Старая Васильевка была основана тептярями по записи Уфимской провинциальной канцелярии 29 августа 1746 г.⁶⁵ Она возникла на земле башкир Иликей-Минской волости.

Известны сыновья и внуки первопоселенца Василия по ревизии 1795 г.: 60-летний Абляс Васильев, его сын Зюлькарнай; Аптекей (1735–1788), его дети Абдул, Мазит; Аблязи (1729–1788), сыновья Усман, Ислагул, Уразгул. Укажем долгожителя Ишбулды Терюшкина (1714–1789).

Тептярей в коренной деревне в 1783 г. было 41, в 1795 г. — 53 тептяря, 61 башкир (впоследствии оказались в сословии тептярей), в 1816 г. — 210, в 1834 г. — 228, в 1859 г. — 331, в 1870 г. — 393, в 1920 г. — 866 тептярей и мишарей (последних в 1834 г. было 12 человек, припущенных в 1778 г.). Они сегодня называют себя татарами.

Д. Нигматуллино (Маляш, Миляш) была основана поручиком мишаром Нигматуллой Янышевым по договору башкир Яик-Суби-Минской волости 1793 г. о его припуске. Однако поселения как такового еще не было. По второму договору волостных башкир 1811 г. Нигматулла и его сын Исхак стали припускать мишарей. Новое селение было создано мишарями из д. Салихово в 1812 г.⁶⁶ Мишари имели и третий договор с суби-минцами от 12 февраля 1830 г., по которому сюда была принята новая группа мишарей⁶⁷. Мишари прибывали сюда из дд. Бузовьязы, Еремеево, Байтимирова, Салихово, Новой, Чуюнчи⁶⁸.

В 1816 г. здесь было 229 мужчин и столько же женщин. В 1834 г. — 882, в 1859 г. — 1435, в 1870 г. — 1559, в 1920 г. — 2963 мишаря при 563 дворах.

В 1843 г. на 882 мишаря засеяли 1720 пудов озимого и 10048 пудов ярового хлеба⁶⁹.

Деревень под названием Аврюз было предостаточно. Самая ранняя из них **Аврюзбаш (Верхний Аврюз)** возникла на вотчине башкир Яик-Суби-Минской волости по договору вотчинников в 1765 г.⁷⁰ Ее жители — мишари. В 1859 г. здесь было 490, в 1870 г. — 555, в 1917 г. — 1038, в 1920 г. — 838 мишарей.

В 1843 г. на 385 мишарей было засеяно 840 пудов озимого и 2816 пудов ярового хлеба.

По договору с башкирами той же Яик-Суби-Минской волости от 1778 г. мишари основали д. **Нижний Аврюз**⁷¹.

В 1834 г. здесь насчитывалось 670, в 1859 г. — 891, в 1870 г. — 897, 1917 г. — 2006, в 1920 г. — 1815 мишарей, ошибочно названных в 1870, 1917, 1920 гг. башкирами.

На 670 мишарей в 1834 г. засеяли 840 пудов озимого и 4552 пуда ярового хлеба.

Д. Аврюзтамак (Таш-Кичуй, Токтарово) в 1859 г. названа поселением припущенников, а по другим годам (1870, 1917, 1920) — башкир. Время ее образования нам неизвестно. В 1859 г. было 100, в 1870 г. — 104, в 1917 г. — 264, в 1920 г. — 265 башкир.

Д. Аврюз стала известной с конца XVIII в., когда, по одним данным, 38 тептярей перебрались из д. Казанлытамак на новое место и создали в 1794 г. д. Новый Аврюз⁷². По другим данным, по договору с башкирами Иликей-Минской волости от 5 февраля 1795 г. д. Аврюз создали тептяри. Данные сведения близки по содержанию, поэтому следует думать, что эти два новых поселения и есть д. Аврюз. Однако последующие ревизии и переписи ее не учитывали. Она не учтена и переписью 1920 г.

Тептярское село **Трунтайшево** (Мясей) при одноименной речке было основано ясачными татарами, перешедшими затем в тептярское сословие. Они были припущены 30 башкирами Яик-Суби-Минской волости во главе с сотником Идрисом Муашевым, исполняющим старшинскую должность Якшембетом Бикташевым и бывшим сотником Аккулаем Бикташевым по договорному письму 1760 г. с условием «платежа на год с каждого из 15 дворов по 15-ти коп. и (выполнения) общей с ними подводной гоньбы». Переселенцы указали и причины их переезда на вотчину яик-суби-минцев: в местах их бывшего жительства «в хлебопашестве, коего по посеву хлеба ничего не родится», «лесом и землею недостаточно», а также «от столбовой дороги в стороне верстах в 60-ти». «А нынешнее де жительство, куды сотником Идрисом Муашевым с товарищи к житью припущены, состоит на самой к городу Оренбургу Ново-Московской проезжей дороге». Чтобы «как бы не приттить в не состояние и не отстать бы и платежей подлежащего в казну ясака», взяли по договору у башкир «вотчинную способную к житью и к домашнему... извороту землю по следующем межам — первая с вершины речки Туран-Таиш до колка Киевбири, а от Киевбири до колка Утусатарбак, от Утусатарбаку до колка Игимета, от Игимета до колка Агыч-Кыргана, от Агыч-Кыргана до речки Булат-Субы, от Булат-Суба до речки Иткини-Каран, по правой стороне Иткини-Каран внис до устья, от того устья до речки Салтана-Каран, по обе стороны с санными лугами, а от тех вверх по речке Турум по правую сторону степь, где де воля скоту ходить; есть ли де в вышеписанных межах к довольствию лесу будет недостаточно, то довольствоваться из-за речки Курсаку из состоящих за оною колков, называемых Илбахтина, Аю, Кургусы и Юмашева, в чем они и спорить не будут».

Сюда были припущены следующие ясачные татары из Билярской волости Казанской дороги: бывший их стар-

⁶⁴ Там же. Ф. 172. Оп. 1. Д. 53. Л. 137–139.

⁶⁵ Малоизученные источники по истории Башкирии. С. 108.

⁶⁶ ЦГИА РБ. Ф. 2. Оп. 1. Д. 2794; Д. 4434. Л. 2.

⁶⁷ Там же. Ф. 1. Оп. 1. Д. 2083. Л. 8.

⁶⁸ Там же. Ф. 172. Оп. 1. Д. 112. Л. 158.

⁶⁹ Там же. Ф. 2. Оп. 1. Д. 4873. Л. 189.

⁷⁰ ЮАС. Вып. 2. С. 337.

⁷¹ Там же.

⁷² ЦГИА РБ. Ф. 138. Оп. 2. Д. 34. Л. 91.

шина Максют Мурзекеев, из команды старшины Минея Бикбовова д. Яняковой — Масей Мурзин, Шарипкул Илкин, Мухамет и Ермухамет Юзеевы, Ибрай Ишкинин, Ибрай Тохторов; д. Моисеевой — Рыкай Биганов, Мясей Юсупов, Шарип Юлдашев, Абдулкарим Алмекеев; д. Бюлярской — Хозямкул и Рафик Кулметевы, Искендер Халилов, Уразмет Юсупов; д. Тузанабиковой — Алмекей Ишметев, Ишеней Бикметов; д. Маткауштамак — Тимеркай и Умир Ирмекеевы, Еркей Досаев; д. Бикбуловой — мулла Асан Альмухаметов, Суяндук Токбаев; д. Таировой — Чунай Такаев, Кияз Ибраев; д. Псеевой — Тлямет Аблаев⁷³.

Из перечисленных имен становится ясным и второе название деревни — Мясей. Из двух жителей по имени Мясей один имеет прямое отношение к имени села.

В 1783 г. было 322, в 1795 г. — 452 тептяря, 4 башкира, в 1816 г. — 762, в 1834 г. — 1096, в 1859 г. — 1732, в 1870 г. — 1712 (2 мечети, конфессиональная школа, почта, 6 мельниц), в 1920 г. — 3674 тептяря при 718 дворах.

Сегодняшнее село Слак в конце XVIII в. было поселением мишарей. Относительно их припуска имеются следующие данные.

Башкиры Яик-Суби-Минской волости припустили первую группу мишарей еще в 1738 г.⁷⁴ Часть мишарей осела здесь без разрешения земельных владельцев. Затем в 1749 г. новая группа мишарей «насилно поселилась» в этом селении. Противоправные их действия требовали отрегулирования взаимоотношений между башкирами и их припущенниками. И через 10 лет они пришли к необходимости узаконить эти ненормальные отношения. Башкиры Яик-Суби-Минской волости заключили с ними договор в 1759 г., который через год был утвержден Уфимской провинциальной канцелярией. Текст договора гласит: «1759 году Уфимского уезда Ногайской дороги Яик-Суби-Минской волости деревни Чуракаевой Чуракай Тюркеев, Идрис Муашев, Шарип Чуракаев, Таганай Биккулов, Чабык Акбердин, Мурзаш Темирбаев, Башир Кулбаев, Муксин Аккулов, Темир Муртазин, Насыр Шейдяков, Кутуш Акбердин, Чувашбай Тимишкин, Якуп Ихиков, Аккубяк Терпеев, Сагит Мавлякеев, Каипкул Утяков, той же волости д. Кармышевой (выше уже перечислили 5 человек, когда речь шла об этой деревне), той же волости д. Альшевой (их имена уже упомянули, когда говорили об этой деревне) все мы, большия и малыя с товарищи, со общаго согласия отдали жалованную свою землю по речке Слак Уфимскаго уезду Сибирской дороги команды мещерятского старшины Салтанбека Янышева д. Кандяковой Ахмер мулле Абдрахимова с товарищи 15 дворам, а с каждого двора оброку по 10 копеек, а тот оброк платить по миновению трех лет, а оная земля по урочищам — по р. Слак, а оной речки Слак межи — нижняя до Верхний Ольховый Каран до устья к тому Ольховому Карану до межи Тлякеева колка до выпадуци речки до урочища Илькальминского, от этого до Чермиского кошу до ястрибиного гнезда, а оттоль чрез Узьяк до Черемисского кошу по р. Каран до Слаку и тому Слаку по обе стороны лугами вверх итти до

устья Бишинды, а от того устья на нис и вверх до устья Ольхового Карана между дву Ольхового Карана припустили вечно пашню пахать, сено косить, лес рубить и бревна и лубья снимать, мельницы строить и со всеми угоды, а ежели найдут дубленицы поделить пополам, тако ж лисиц, куниц — пополам и в тех межах и урочищах ему, мулле, Ахмеру Абдрахимова, где мы сами всякие угоды употребляем тако ж ему, Ахмеру, не отказывать, а им, припущенникам мещерекам дать им, асабам, оброчных денег с каждого двора в год по 20 копеек без всякого спору. В том я, Ахмер мулла Абдрахимов, руку приложил и мы, асабы, дали для уверения и о неспоре тамги свои приложили»⁷⁵.

А в указе Уфимской провинциальной канцелярии от 22 декабря 1760 г. уточняются места выхода мишарей. Ахмер-мулла Абдрахимов, например, переселился сюда из д. Суяндукново, Муртаза Усейнов — из д. Мунгачево. Ягафар Даутов — из д. Богданово, Усеин Байматов с тов., Адильша Габдусалимов — из д. Балышлы, Ягафар Абдрахманов — из д. Карамалы, Резяп Ильясов, Гумер Амаметов, Аит Галин — из д. Каратяка, Ахмер Алменев с тов. — из д. Аврюз, Якуп Богданов — из д. Исланово, Ишкиня Байбарисов — из д. Сафарово, Тимган Усманов с тов. — из д. Кудушли, Мурадым Усейнов, Исмаил Сулейманов, Салим Махмутов — из д. Балышлы. Среди них был из Осинского уезда и Габбас Иштуганов. В том указе говорится, что «взяли вы у башкирцев Яик-Суби-Минской волости землю, на которую назад тому лет десять переселились и по ныне жительство имеете. Указ дан для того, чтобы «им не было утеснения»⁷⁶.

Припуск практиковался и позднее, причем припускали снова не только владельцы вотчины, но и сами припущенники. В 1804 г., по словам слаковцев, к 15 дворам мишарей были прибавлены еще столько же семей, затем сами мишари «припустили еще 25 дворов. Теперь нас более 80 дворов»⁷⁷. Здесь были и тептяри.

Вот так шло формирование населения д. Слак, которое сначала называлось Суяндукново (по названию места выхода — родной деревни муллы Ахмера Абдрахимова), затем — Ахмерово по имени муллы, и, наконец, — Слак. Все названия происходят от антропонима, кроме последнего: Слак — от гидронима, названия речки.

В 1783 г. в деревне отмечено 6, в 1795 г. — 4 тептяря, 780 мишарей, в 1816 г. — 820 мишарей, 6 тептяря, 40 служилых татар, в 1834 г. — 1403 мишаря, в 1859 г. — 2161 припущенник, в 1870 г. — 2354 башкира, в 1920 г. — 5070 башкир при 985 дворах. Как видно, два раза мишари ошибочно были названы башкирами. В конце XIX в. в Слаке было 4 мечети и 2 конфессиональные школы.

В одном документе говорится об обострении земельного вопроса в конце XIX в. В конце марта 1882 г. до 200 жителей Слака, вооруженные коляями, топорами и ружьями, напали на имение землевладельца Алексеева и, вырубив самовольно более трех десятин леса, увезли его к себе в деревню. Прибывшие на место происшествия представители местной власти были встречены выстрелами⁷⁸.

⁷⁵ Там же. Л. 54—55.

⁷⁶ Там же. Л. 56—57.

⁷⁷ Там же.

⁷⁸ Крестьянское движение в России в 1881—1889 гг. С. 127.

⁷³ МИБ. Т. 4. Ч. 2. С. 28—30.

⁷⁴ ЦГИА РБ. Ф. 106. Оп. 1. Д. 10. Л. 52.

Д. **Никифарово** была основана в 1742 г., когда вотчинники Иликей-Минской волости приняли к себе тептярей, а также по указу Уфимской провинциальной канцелярии от 29 августа 1746 г.⁷⁹ Сюда в 1778 г. был принят житель д. Бизурово Казанской дороги служилый татарин Усман Романов с 6 дворами⁸⁰. 9 марта 1795 г. была принята новая группа тептярей.

Безземельные башкиры в составе жителей оказались в тептярском сословии. В 1795 г. здесь было 217 башкир (31 двор), 65 служилых татар (12 дворов), 18 тептярей (4 двора). В 1816 г. башкир не было, зато намного увеличилось количество тептярей — 390 человек, 50 татар, в 1834 г. — 492 тептяря, 80 татар, в 1859 г. — 663 припущенника, в 1870 г. — 659 тептярей и 136 татар, в 1920 г. — 2178 тептярей, названных башкирами. Имелось тогда же 420 дворов.

В конце XIX в. было отмечено, что по средам проводились базары, при деревне было 8 мельниц.

Время образования дочерних селений и их генетические связи с коренными селами более известны местным жителям и особенно краоведам, чем нам. Поэтому уточнение всех этих моментов оставляем им. В 1920—1925 гг. в переписных документах еще не значились (следовательно, тогда их вообще не было) следующие селения: **Янаул, Балкан, Бикчагул, Игенче, Красная Звезда, Айдагулово, Давлетово, Ирик, Берлек, Кызыл Яр, Урняк, Каран**. В 1925 г. впервые были зафиксированы следующие поселения: **Иршат** из 25 хозяйств, **Сартбаш** (8), **Зарагат** (16), **Ташкичу** (25), **Хрусталево** (поселок возник как хутор с русским населением из 79 человек).

Чувашские деревни

Самая ранняя по времени образования — д. **Кайраклы** при одноименной речке. Знаток чувашских легенд и преданий видный историк В. Д. Дмитриев пишет об этом селении следующее: «250—300 лет тому назад в лесной местности современного Альшеевского района возникла дер. Кайраклы (ныне село). Ее основали три семьи некрещеных чувашей, прибывших с Волги из-за невыносимого налогового гнета. Одна семья вышла из-под Казани. Среди пришельцев был Тебек. Они вначале поселились в трех местах, позднее сселились в одну деревню»⁸¹. Детали этой легенды нам неизвестны, но источники сохранили точное время основания деревни. Чувашские крестьяне в 1781 г. были припущенны башкирами Яик-Суби-Минской волости сроком на 50 лет⁸².

В 1795 г. здесь было учтено 333, в 1816 г. — 401, в 1834 г. — 567, 1870 г. — 720, 1920 г. — 1244 человека.

В конце XIX в. при деревне было 3 мельницы.

Остальные три деревни — дочерние, возникшие между 1921 и 1925 гг. **Андриановка** в 1925 г. состояла из 23 дворов, д. **Ханжарово** была основана мишарами, имела 37 дворов, д. **Ярабайкуль** из 18 хозяйств.

⁷⁹ Малоизученные источники по истории Башкирии. С. 108; ЦГИА РБ. Ф. 172. Оп. 1. Д. 53. Л. 63.

⁸⁰ ЦГИА РБ. Ф. 172. Оп. 1. Д. 53. Л. 178.

⁸¹ *Дмитриев В. Д.* Чувашские исторические предания. Очерки истории чувашского народа с древних времен до середины XIX в. Чебоксары, 1993. С. 228.

⁸² ЦГИА РБ. Ф. 1. Оп. 1. Д. 616. Л. 105; Ф. 106. Оп. 1. Д. 10. Л. 48.

Русские села

Их много в районе — больше полусотни. Однако по ранней истории их у нас нет материалов, кроме статистических сведений за 1897 и 1920 гг. Здесь обратим внимание лишь на прошлое **Раевки**. Рабочий поселок Раевка берет свое начало с 1890 г. когда переселенцы по контракту брали у землевладельца Раева в аренду земельный участок сроком на 12 лет. Пашню получали ежегодно в разных местах, за усадьбу под двор и за права пасти скот платили 3 руб. от двора⁸³. В 1890 г. было 6 дворов с 60 жителями, в 1897 г. — 17 дворов. В 1917 г. в поселке Раевский-1 в 284 дворах насчитывалось 1587 русских (имеющих 484 десятины пашни), в 68 дворах — 419 украинцев, в 40 дворах — 221 немец, в 16 дворах — 81 белорус, еще в 16 дворах — 83 поляка, в 6 дворах — 39 эстонцев, в 2 дворах — 9 мордвинов, а также 11 литовцев и латышей. В поселке Раевский-2 русских было 711, украинцев — 180, белорусов — 63, немцев — 19, чувашей — 11, поляков — 6, мордвинов — 6, литовцев — 3, турков — 1 человек. Станция Раевка состояла из 69 дворов, где проживало 300 русских, 23 поляка, 17 украинцев, 14 белорусов. В 1920 г. в поселке городского типа Раевка вместе с поселком Альшеевским и деревней Альшеево насчитывалось 940 дворов с 5800 жителями, главным образом из русских⁸⁴.

МИЯКИНСКИЙ РАЙОН

Территория района в прошлом принадлежала башкирам Минской волости, затем с 1671 г. ее подразделениям — Иликей(Илькуль)-, Сарали- и Кульили-Минской волостям. С 1866 г. вместо кровнородственных башкирских волостей были созданы территориальные: Зильдяровская, Киргиз-Миякинская. В период кантонного управления в 1798—1855 гг. земли этих волостей находились в составе 11(12)-го башкирского кантона.

Башкирские селения

Д. **Абишево** Иликей-Минской волости не была зафиксирована V ревизией 1795 г., поскольку ее еще не было. Первопоселенец Абиш Иштин (Иштякаев) — его тамга Ч — житель д. Кункас, который в 1763 г. участвовал в припуске нескольких татар в башкирскую деревню Гай-ниямак¹. Он еще раз упоминается в документах за 1770 г. По всему видно, что данное поселение возникло на месте хутора Абиша в самом начале XIX в. VII ревизия 1816 г. в Абишево (Икбаш) зафиксировала в 9 домах 57 башкир², в 1834 г. — 84³, в 1850 г. — 124³, в 1859 г. — 141 человека³, в 1870 г. — 153⁴, в 1920 г. — 322 башкира⁵.

⁸³ *Абрютин В. А.* Указ. соч. С. 90—91.

⁸⁴ Там же. И по другим селам см. его работу.

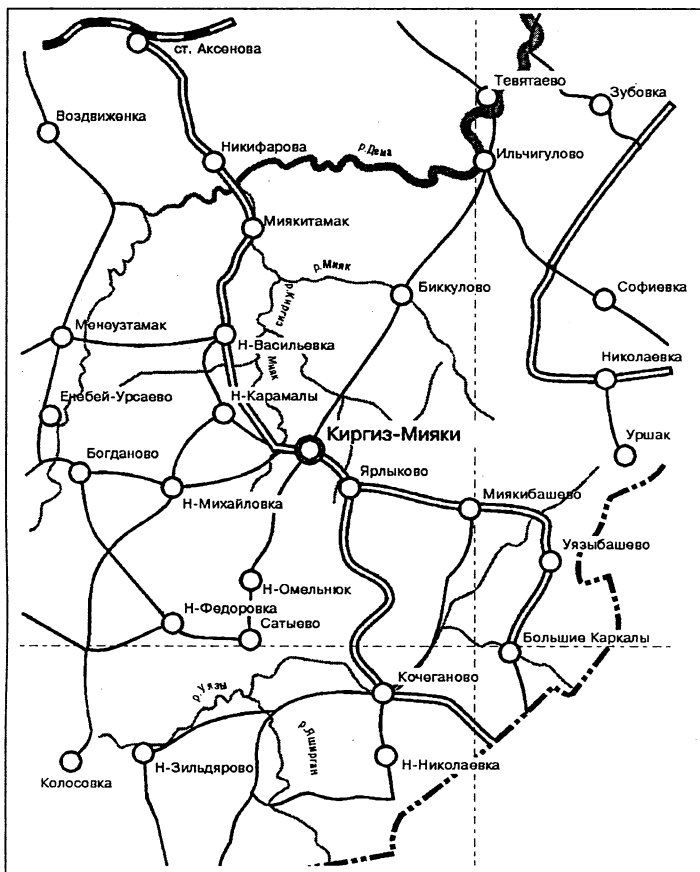
¹ ЦГИА РБ. Ф. 172. Оп. 1. Д. 53. Л. 174.

² Там же. Д. 1755. Л. 57.

³ Там же. Д. 108. Л. 21; Ф. 2. Оп. 1. Д. 15158. Л. 70.

⁴ Список населенных мест по сведениям 1870 г. Т. 45. Уфимская губерния. С. 42.

⁵ Список населенных пунктов Башреспублики. С. 29. В дальнейшем и по другим селам см. эти дела и книги.



Карта Миякинского района 1934 г.

В 1843 г. на 107 башкир было засеяно всего 200 пудов ярового хлеба⁶. Озимый хлеб и картофель здесь еще не были известны. На 17 дворов приходилось 114 ульев и 5 бортей. Мечети еще не было, но в 1870 г. она зафиксирована.

В 1834 г. сыну первопоселенца Мусе Абишеву исполнилось 93 года. У него было 5 сыновей: 39-летний Сейфульмулюк (сын Хуснутдин), 30-летний Буадрун, 27-летний Багира, 14-летний Зиганша и 8-летний Адюванша⁷.

К той же Иликей-Минской волости принадлежит д. **Биккулово**. О времени ее основания в источнике сказано следующее: «вновь заведенная после генерального межевания земли», т.е. между 1804 и 1815 гг. Впервые она была зафиксирована в 1816 г., когда там было 55 душ башкир м.п. В 1834 г. взята на учет 163, в 1850 г. — 230, в 1859 г. — 272 башкира. 286 человек было в 1870 г., 576 башкир — в 1920 г. В конце XIX в. она имела и второе название — Мияка-Кункас при р. Мияка. Часть жителей Биккулово и Нового Кункаса в 1846 г. получила разрешение «переселиться на вотчинную землю при урочище Ильчигулке с наименованием их деревни Биккуловой»⁸. Смогли ли они основать новое поселение — сказать трудно. Были известны одноименные деревни, но расположенные на территории других волостей — Кульили- и Кыркули-Минской, т.е. эти две деревни не имели ничего общего с первым поселением.

В материалах ревизий фигурируют имена сыновей и внуков первопоселенца: Аюп Биккулов, проживавший в 1786—1820 гг. Его сын 26-летний в 1834 г. Юмагужа (его сыновья 9-летний Иштавлет и 2-летний Галимухамет). Второй сын первопоселенца 42-летний в 1816 г. Аиткул в 1828 г. был сослан на поселение в Сибирь. Его сыновья Мухаметгалий (его Мухаметсафа), Мухаметшариф, Баязит, Кутлугалям.

В 1834 г. здесь взята на учет мишарская семья Тухвата Абдулвагапова.

В 1843 г. на 163 башкира засеяли 32 пуда озимого и 488 пудов ярового хлеба.

Д. **Ильчигулово** — одно из коренных поселений иликей-минцев, которые припускали на свою вотчинную землю и к себе башкир-бурзянцев с бассейна р. Сакмара⁹ и башкир-тамьянцев из д. Кушево (ныне Абзелиловского района)¹⁰, а также и мишарей. Последние были приняты в качестве припущенников по договору от 22 июля 1763 г.¹¹ О башкирах из Бурзянской волости данного поселения в одном из источников говорилось, что «у них есть собственная вотчинная земля в Верхнеуральском уезде по р. Сакмаре Оренбургской губернии, но где именно настоящие урочища, не знают. И актов не имеют. Здесь с давних времен. Желают переселиться туда (т.е. на свою вотчинную землю)¹². Тамги этих башкир соответствуют общей тамге всех бурзянцев = → — (ягылбай).

Относительно времени припуска башкир-припущенников в это поселение житель его хорунжий Аман Давлеткулов в 1822 г. писал в своем прошении: «122 года тому назад (т.е. в 1700 г.) поселились они на пожалованной и грамотой утвержденной царем Иваном Васильевичем земле Иликей-Минской волости в д. Илзягулове (Ильчигулове), пользовались во оной с прочими жителями наравне как хлебопахотную землю, санными лугами, лесными угольями, ловлею зверя и рыбным промыслом, выстроясь 20 дворами, обзаводясь скотоводством, жили без споров до 1821 г. Вдруг однодеревенцы и д. Кункасовой жители более половины их начали стеснять нас сначала отнятием 995 копен накошенного сена, называя нас припущенниками. Белебеевский суд нас не защитил. Земля принадлежит всем по памяти, выданной 18 января 1743 (т.е. 1635) г.»¹³. Без выявленных источников не представляется возможным подтвердить утверждение Амана Давлеткулова о времени припуска их предков в эту деревню. Возможно, что данное поселение тогда имело другое название. Но Ильчигулово — от антропонима, связана с именем Илсегула Таймасова — башкира-вотчинника Иликей-Минской волости, впервые зафиксированного в документах за 1738 г. и ставшего затем старшиной волости¹⁴. Его тамга — //.

В 1795 г. на ревизский учет было взято 35 башкир-вотчинников (13 дворов), 115 башкир-припущенников (главным образом из бурзянцев), проживавших в 22 дворах, а также 10 мишарей из двух семей — отца и женатого сына¹⁵.

⁹ Там же. Ф. 172. Оп. 1. Д. 53. Л. 130.

¹⁰ Там же. Ф. 10. Оп. 2. Д. 1257. Л. 52.

¹¹ Там же. Ф. 172. Оп. 1. Д. 53. Л. 27; ЮАС. Вып. 2. С. 338.

¹² ЦГИА РБ. Ф. 172. Оп. 1. Д. 108. Л. 24.

¹³ Там же. Ф. 1. Оп. 1. Д. 465. Л. 2.

¹⁴ МИБ. Т. 3. С. 389; Т. 5. М., 1960. С. 43.

¹⁵ РГАДА. Ф. 1355. Д. 929. Л. 80.

⁶ ЦГИА РБ. Ф. 2. Оп. 1. Д. 4873. Л. 179.

⁷ Там же. Ф. 138. Оп. 2. Д. 513.

⁸ Там же. Ф. 2. Оп. 1. Д. 5842.

Таблица 203

Количество жителей в душах мужского пола¹⁶

Этни- ческий состав	Годы			
	1816	1834	1850	1859
Башкир-вотчинников	40	74	115	133
Башкир-припущенников	83	109	134	145
Мишарей	11	18	22	21

Оказывается, было две деревни – Ильчигулово и Бурзян-Ильчигулово, расположенные рядом. В 1859 г. в первой из них проживали башкиры-вотчинники Иликей-Минской волости (133 мужчины и 153 женщины), а во второй – припущенники (145 бурзянцев-мужчин и 21 мишарь и 138 всех женщин; см. табл. 203). Так было и в 1870 г.: в Ильчигулово 305 башкир, в Бурзян-Ильчигулово – столько же припущенников. И в 1920 г. особо зафиксированы два поселения: в первом – 350, во втором – 342 человека. Все – башкиры, т.е. мишари не выделены, поскольку перепись показала лишь «преобладающую национальность».

Территориальное обособление вотчинников и припущенников по отдельным селениям произошло после V ревизии 1795 г., но в начале 20-х гг. XX в. они слились в одно единое село под названием Ильчигулово.

Жители этих селений, особенно их припущенники, проявили активность в передвижении: в 1823 г. в д. Якутово (ныне Куюргазинского района) были перечислены Кузубак и Буранбай Кулумбетовы, походный старшина Утеган (сын Хабибулла), есаул Кунакбай (сыновья Гильман, Нугуман, Нариман) и Шамгул Бикбавлины, Байгузя и Исянгузя Азибаевы, Сырыбай Муатмасов (сыновья Буранбай, Ямангул, Имангул, Кунаккул), еще в 1817 г. в Верхнеуральский уезд переехал Амирхан Давлеткулов, в д. Ахмерово Вольского уезда Саратовской губернии – Шамсир, Шаммас, Габидулла Мураткуловы.

В 1843 г. на всех 364 башкир было засеяно 1240 пудов ярового хлеба. В 60-х гг. и башкиры, и мишари выезжали на кочевки и весной, и летом, и осенью.

Ильчигулово – родина башкирского поэта и просветителя Сафуана Якшигулова (1871–1931), призывавшего свой народ к свету и знаниям, к добру и справедливости. И сегодня актуально звучат его слова¹⁷:

Етер йокон, уян инде, күтәрән баш,
 Файза бирмәс көнө-төнө йоклау тоташ.
 Ыине лә зиякынан (нурынан) мәхрүм куймас
 Башкаларзы нурландырган нурлы кояш.
 Ыин йоклайһың, күтәрелгән кояш кызған,
 Күтәрел, тор! Кереш эшкә, енен һызған!
 Ыинен хәленде күреп һун кем кызғанһың,
 Ыин үзенде үзен йәллә, үзен кызған...

Дочерняя деревня **Новоильчигулово** возникла в начале XX в. В 1917 г. в 28 дворах проживал 151 башкир, через 3 года было столько же дворов, а жителей на 7 человек больше.

Деревень под названием **Кункас** в прошлом было немало. В 1795 г. были известны Верхнекункасово (94 башкира-минца при 22 дворах) и Нижнекункасово (49 башкир-припущенников при 10 дворах и 8 мишарей в 2 дворах). Затем Верхнекункасово назвали Новокункасово 1-е, где в 1816 г. было 83, в 1834 г. – 143 мужчины-вотчинника. Д. Нижнекункасово стала Старокункасово, где в 1816 г. взяли на учет 55, в 1834 г. – 90 мужчин-припущенников из башкир и 11 душ мишарей м.п. И, наконец, Новокункасово 1-е становится Каран-Кункас (в 1859 г. было 380 башкир-вотчинников). Д. Старокункасово превратилась в Куль-Кункас (в 1859 г. – 307 башкир-припущенников). В начале XIX в. возник выселок Новокункасово 2-е, где в 1816 г. взято на учет 8, в 1834 г. – 11, в 1859 г. – 20 душ башкир-вотчинников м.п. В 1870 г. в Старокункасово (Куль-Кункас) было 309 башкир при 58 дворах, в Новокункасово 1-м (Каран-Кункас) – 376 башкир, в Новокункасово 2-м – 48 башкир. В 1917 г. в д. Куль-Кункас зафиксировали 242 башкира (44 дома), 18 татар (2 двора). В Новокункасово 1-м (Каран-Кункас) – 709 башкир при 134 дворах, в Новокункасово 2-м – 134 башкира¹⁸. Тогда же была впервые особо учтена д. Старокункасово 2-е с 227 с башкирами, которая в 1920 г. исчезла из списка сел Киргиз-Миякинской волости Белебеевского кантона.

Название д. Кункас – от антропонима. Активный в общественных делах Иликей-Минской волости Кункас Каскинов в 1741 г. жил в д. Иштыкаево или Иштыкино (тогда он в своем письме уфимскому вице-губернатору П. Д. Аксакову сообщал о насильственном захвате вотчины по р. Дема переводчиком Романом Уразлиным, который с озера Курмет за 3 года «взял рыбы 140 возов, с побоями одного волка да выдру... и от оногo насилия платить в казну ясака ничем») ¹⁹. В 1770 г. он – житель д. Алдарово той же Иликей-Минской волости. Во все времена его тамга одна и та же – **У**.

В документах за 1791 г. упоминается и д. Кункас²⁰. Можно предположить, что раннее название было Иштыкино-Иштыкаево. Известны сын Кункаса Каскинова – Азнабай Кункасов, проживавший в 1740–1818 гг., внук Байгускар, 1777 г., правнук Байназар и праправнук Байтимер²¹.

В 1843 г. на 186 башкир д. Старокункасово (Куль-Кункас) сеяли 520, в Новокункасово на 253 башкира – 430 пудов ярового хлеба.

Д. **Миякибашево** (Новомияки-Кункас) с башкирским населением возникла в начале XX в. В 1920 г. в 46 дворах проживало 216 башкир.

В самом конце XVIII в. башкирами Бурзянской волости была основана на земле Иликей-Минской волости д. **Чятай-Бурзян**. Известно и место их выхода: дд. Ярмухаметово и Туркменово (ныне Баймакского района)²². Бурзяне – припущенники. Их тамга **↑** соответствует общей тамге всех бурзян.

Она впервые была учтена VII ревизией 1816 г., тогда в ней зафиксировали 43, в 1834 г. – 54, в 1850 г. – 81,

¹⁸ Башкирский край. Вып. 1. С. 117–118.

¹⁹ МИБ. Т. 3. С. 508.

²⁰ Там же. Т. 5. С. 678.

²¹ ЦГИА РБ. Ф. 138. Оп. 2. Д. 513 (1834 г.).

²² Там же. Ф. 10. Оп. 1. Д. 1257. Л. 61; Ф. 172. Оп. 1. Д. 108. Л. 7.

¹⁶ ЦГИА РБ. Ф. 172. Оп. 1. Д. 108. Л. 15.

¹⁷ Башкорт ғәҙәбиәте. XX быуат башы. Беренсе китап. Өфө, 1983. 141-се бит.

в 1859 г. — 86 башкир-припущенников м.п.²³ В 1870 г. количество мужчин оставалось без изменения и столько же было женщин. 379 башкир при 85 дворах было в 1917 г. Тептяри составили 3 человека.

В 1816 г. в ревизскую сказку попали имена сына и внуков первопоселенца: 47-летний Мурсалей Сетеев, его сыновья — 17-летний Умитбай и годовалый Кинзябай²⁴.

В 1843 г. на 117 человек засеяли 200 пудов ярового хлеба, т.е. по 1,7 пуда на человека. К 1917 г. они имели 254 десятины пашни. Из 85 домохозяев до 4 десятин пашни имело 58, до 10 — 21, до 15 — 1 хозяйство. 5 из них не занималось земледелием. Всем принадлежало 156 голов рабочего скота²⁵.

В 1920 г. количество дворов в деревне сократилось наполовину, что свидетельствует о возникновении нового поселения, основанного ее жителями.

По договору с башкирами Иликей-Минской волости от 21 июля 1743 г. тептяри основали д. **Богданово** (Тавлы). Первопоселенец Богдан Резяпов в числе 48 человек переехал в д. Бузат (ныне Стерлибашевского района). Известны его сыновья, учтенные IV ревизией 1783 г.: 70-летний Исянгул, 49-летний Акбирде и 38-летний Ишкул²⁶. Среди тептярей было немало башкир, лишенных вотчинных прав за активное участие в восстании 1735—1740 гг. Иликей-минцы по договору от 10 сентября 1790 г. припустили сюда мишарей. В припуске участвовали и кульили-минцы²⁷. Были ясачные татары (по 3 души в 1816 и 1834 гг.).

В 1783 г. тептярей насчитывалось 94 человека, в 1816 г. — 200 (20 мишарей и 6 татар), в 1834 г. — 280 (26 мишарей) человек, в 1870 г. все названы башкирами, которых было 937, в 1917 г. — 919 (85 мишарей, по 7 тептярей и чувашей), в 1920 г. — 822 человека. Однако среди них были тептяри (башкиры и татары) и мишари.

В 1917 г. на 178 дворов с 919 жителями приходилось 693 десятины посева. Из всех хозяйств 106 имело посева до 4 десятин, 41 — до 10, 9 — до 15, 4 — свыше 15 десятин. Владели 240 головами рабочего скота.

На вотчинной земле Иликей-Минской волости возникло несколько деревень башкир Тамьянской волости. Это несмотря на то, что вдоль р. Ик до середины XVIII в. была Старотамьянская волость. Однако тамьянцы — припущенники минцев, являются выходцами из Верхнеуральского и Бузулукского уездов Оренбургской губернии, которые по договору с вотчинниками Иликей-Минской волости от 1 мая 1762 г. основали дд. **Тамьян-Таймас** и **Зириклыкуль**. Тамьян — этноним, Таймас — антропоним. Первопоселенцем был старшина Тамьянской волости Таймас Кутлин. Его сыновья Кучук (1743—1827, сыновья Абдултимер, Абдулфаиз, Ильяс) и Амир (1746—1825) Таймасовы, внук Амира Райман Биктимеров.

Часть жителей (9 башкир-мужчин) переселилась в эту деревню из д. Сарсаз-Такирмен Мензелинского уезда. Их тамги: **Н Т Т**. В 1816 г. в этой деревне проживали

башкиры-вотчинники (60 душ), ясачные татары (89 душ), тептяри (12 душ м.п.)²⁸.

В 1795 г. здесь взято на учет 150, в 1816 г. — 238, в 1834 г. — 350, в 1859 г. — 522, в 1870 г. — 537, в 1917 г. — 827, в 1920 г. — 868 башкир.

В 1843 г. на 350 человек было засеяно 1080 пудов ярового хлеба. 841 десятина посева на 154 хозяйства была в 1917 г. Из этих дворов 60 имело пашню до 4 десятин, 58 — до 10, 14 — до 15, 10 хозяйств — свыше 15 десятин. 12 из них не имело посева. Всем принадлежало 274 головы рабочего скота.

Д. **Тамьян-Таймас** была известна и как Нижний Тамьян, Тамьян-Сираш. В то же время в 1917 г. д. Тамьян-Сираш была учтена отдельно, тогда в 24 дворах проживало 130 башкир, в 1 доме — 7 русских, в 1 же дворе — 8 чувашей. Но в 1920 г. ее уже не было, она оказалась в составе д. Тамьян-Таймас.

Д. **Зириклыкуль** (Средний Тамьян, Тамьян-Зириклыкуль) объединяла башкир-припущенников из Тамьянской и Сарали-Минской волостей. В 1821 г. 10 семей из этой деревни и 13 семей из Тамьян-Таймас во главе с Кучуком Таймасовым вернулись на собственные вотчинные земли по рр. Улу- и Кыр-Чуран Бузулукского уезда²⁹.

В 1795 г. в 21 доме было учтено 130, в 1816 г. — 158, в 1834 г. — 228, в 1850 г. — 268, в 1870 г. — 274, в 1917 г. — 149, в 1920 г. — 112 башкир.

В 1843 г. на 228 башкир засеяли 8 пудов озимого и 320 пудов ярового хлеба. В 1917 г. на 29 дворов приходилось 117 десятин пашни. 10 хозяйств владело пашней до 4 десятин, 11 — до 10, 3 — до 15 десятин. Не имело посева 5 хозяйств.

Д. **Култай-Каран** (Верхний Тамьян, Тамьян-Култай-Каран) возникла на земле Иликей-Минской волости в начале XX в. Ее жители — бывшие вотчинники вышеупомянутых тамьянских селений. В 1917 г. в 71 дворе было учтено 403 башкира, которым принадлежало 460 десятин пашни. 25 хозяйств имело до 4 десятин пашни, 17 — до 10, 16 — до 15 и 5 — свыше 15 десятин. 8 из них вообще не занималось земледелием. Все имели 155 голов рабочего скота.

Жители д. **Большие Каркалы** были припущенниками, происходившими из башкир-вотчинников д. Иманово* Сарали-Минской волости (Сарали — озеро, мин — этноним) Мензелинского уезда Оренбургской губернии³⁰. Их припустили вотчинники Иликей- и Кыркули-Минской волостей по договору от 17 февраля 1747 г.³¹ В 1856 г. жители д. Каркалы подтвердили, что «прадеды их переселились из д. Иманово». Вот их имена: Ибрагим Суюндуков, тамга **?**, Тойгильды Биккинин, Шарафутдин Хабибуллин, Абдулкарим Габидуллин **✓**, Насретдин Хайбуллин **△**, Гумер Биккулов **?**, Тухватулла Рамазанов, Сафиулла Файзуллин, Гали Азянгулов **Н**³². Их поддер-

²⁸ Там же. Ф. 1. Оп. 1. Д. 450. Л. 9; Ф. 172. Оп. 1. Д. 108. Л. 15.

²⁹ Там же. Ф. 172. Оп. 1. Д. 412. Л. 21.

* В 1795 г. в д. Иманово было 66 башкир, 134 ясачных татарина, 4 тептяря; в 1816 г. — 244 башкира, 140 ясачных татар, 4 тептяря (РГАДА. Ф. 1355. Д. 1879. Л. 128; ЦГИА РБ. Ф. 1. Оп. 1. Д. 450. Л. 19).

³⁰ ЦГИА РБ. Ф. 172. Оп. 1. Д. 53. Л. 130.

³¹ Там же. Л. 52.

³² Там же. Д. 106. Л. 12.

²³ Там же. Ф. 138. Оп. 1. Д. 1755. Л. 201.

²⁴ Там же. Оп. 2. Д. 156.

²⁵ Башкирский край. Вып. 1. С. 104.

²⁶ ЦГИА РБ. Ф. 138. Оп. 2. Д. 34.

²⁷ Там же. Ф. 172. Оп. 1. Д. 53.

жали и жители д. Каркалитамак Ягафар Мурсалимов ㄥ, Габдулмалик Габдулвахитов ㄚ, Габдулвахит Габдрахимов ㄚ (участник войны 1812 г.), Худайберда Габдулнасыров ㄚ, Ахтям Абдулсаламов ㄚ, Фаткулла Файзуллин ㄚ, Габдулвали Габдрашитов ㄚ.

Оказалось, что сарали-минские башкиры, осевшие в бассейне р. Мензеля Мензелинского уезда, когда-то были вотчинниками в бассейне р. Дема. Об этом свидетельствует их доверенное лицо Абдулвахит Рахматуллин при 12 понятых из Уфимского и Стерлитамакского уездов, назначенных Белебеевским уездным судом. Вот о чем там говорилось и что было подтверждено понятиями: «по его указанию жилищам предков ево и доверителей до перехода их на Мензелу реку, по коему оказалось: показанное Рахматуллиным место жилищ найдено на самом берегу р. Демы по течению ее на правой стороне между деревень Курменкеевой и Шарыповой по примерно расстоянию от первой в восьми, а от последней — в трех верстах, признаки онаго довольно означаются многими именами, где, как видно, были дома и самой грунт земли поныне производит пыли такого свойства, которое всегда бывает на пустых жилищах; причем поверенный Рахматуллин объявил, что на том месте имели проживание предки их, известные ему по именам Ахмут и Махмут с прочими целым селением и к подкреплению справедливости своей показал не более от того места как сажень в полтораста кладбище, где похоронялись тела предков, на котором по осмотру довольно найдено явственных признаков могильных и бывшие при том понятия все 12 человек единогласно подтвердили, что видимыя ими места точно означают жилище давнее. Именуемое им, Рахматуллиным, озеро Сарайли куль и гора Балкан Тау, видимые были во время обхода и свидетельства всей земли»³³.

Рахматуллин в своем прошении писал: «предок наш князь Дистан Канзафаров с тов., всего 11 человеками, имели жалованную от великих государей землю, разделенную напоследок ими в 7179 (1671) году февраля 9-го дня по грамоте на 11 частей, из коих Дистан взял себе часть, состоящую ныне Белебеевского уезда в Сарали-Минской волости (именовавшейся прежде Минской) в Дистановой тюбе по урочищам, составляющим окружность той земли, а, именно: по Деме реке с Чакраклинского устья вверх до Ярыжского устья по Деме же реке по обе стороны до Уршак реки и до мелких речек, впадающих во оную, которою землею предки наши спокойно владели до 1734 года, а с того время ни неизвестно по какому праву начали вступаться в поясненную землю Кыр-кивлинской волости (именующейся ныне Кыркуйли-Минской) башкирцы и делать стеснение. О чем на них в том же 1734 году июня 26-го числа предками нашими Абдуллой Кадыровым с товарищами в Уфимскую провинциальную канцелярию подавано было прошение»³⁴. Последовала резолюция о необходимости разбора дела в особых судебных учреждениях. Одним словом, утраченное вотчинное право их не было восстановлено.

К Дистановой тюбе Сарали-Минской волости относились башкирские и этнически смешанные дд. Каркалы,

Каркалитамак, Качеган, Баязитово, Шатманово, Зильдарово, Абдрашитово, Елбулак, Аитово, Кыска-Елга.

В 1770 г. сотник Бузан Исмаков с товарищами из Кульйили-Минской волости припустили 40 семей башкир из дд. Аитово, Дюсян, Баязитово и Каркалы (Абушехман Балтасев, Абдулкарим Сеитов, Абдулгазиз Юзекеев, Абдулкарим Аднашев) Сарали-Минской волости на землю «от Садакова устья до устья Уязы»³⁵. Большинство их впоследствии осело в д. Каркалы.

Жители деревни пополнялись за счет приема новых переселенцев. После ликвидации дд. Айтуган и Карыш часть их жителей была принята башкирами д. Каркалы. Кроме того, в 1845 г. 6 башкир прибыли из Стерлитамакского уезда³⁶.

В 1795 г. в 30 дворах проживало 217 башкир, в 1816 г. — 322, в 1834 г. — 487, в 1850 г. — 784, в 1870 г. — 762, в 1917 г. — 1596, в 1920 г. — 1515 башкир, а также 4 чуваша, 7 мишарей.

Перечислим имена башкир-припущенников (43 двора) по VII ревизии 1816 г.: мулла Ибрагим Бакиев, 52 года, его сыновья Исмагил, Исхак, Муса, Ильяс; Абдулатиф Тураев, 40 лет, сын Абдулгалим, брат Абдулхабир, 37 лет; Аит Ахмеров, 43 года, сын Халит, пасынки Динмухамет Биктимиров (в 1811 г. призван в армию и не возвратился), Даут и Сайфулла Бикмаметовы; Габидулла Булатов, 30 лет, братья Гибатулла, Кучербай; Хисматулла Булатов, 36 лет, сыновья Сайтбаттал, Хайбулла; Бикташ Ишкулов, 43 года, сыновья Бикмухамет, Ишмухамет, Минигали; хорунжий Ишмурат Ишкуватов, 41 год, сын Шахмухамет; Мухаметжан Ишкуватов, 29 лет; Мавлют Ишкуватов, 35 лет, сыновья Динмухамет, Мухаметша; Суош Саганаев, 48 лет, сыновья Нигматулла, Сафиулла; Яркей Саганаев, 59 лет, сыновья Нурмухамет (его Халиулла, Мухаррям, Рахматулла, Хабибулла), Ягуда и Файзулла; Минлибай Яркеев, 43 года, сыновья Исмаил, Искандар; Суярбай Суондюков, 46 лет, сыновья Алчинбай, Ризван, Нугман; Мавлют Суондюков, 36 лет, сыновья Юсуп, Юнус, Идрис, Усман, брат Ибрагим, 32 года, его сын Исянгул; Хабибулла Минлигулов, 49 лет, сын Рахматулла, племянник Валисултан; Биккул Азнагулов, 53 года, сыновья Хасан, Гумер; Бикташ Кузякаев (1760—1816), сыновья Фаткулла, Бурангул, Кинзягул; Габидулла Бикташев, 38 лет, сын Гайнулла; Ярмухамет Кузякаев, 46 лет, сыновья Динмухамет, Ишмухамет, Шагимурат, брат Юлдаш (1766—1822), его сыновья Хасан, Бускун; Кильмухамет Кузякаев, 44 года; Бикбирды Кусядыков, 37 лет, сыновья Валиша, Мавлютбай, Уметбай; Гадильша Минликеев, 37 лет; Минликей Сулейманов (1747—1813), его сын Курамша, 30 лет (его Зиганша, Шарафутдин); Биккиня Сулейманов (1756—1813), сыновья Туйгильды (его Абзяббар), Галиакбер; Биккул Сулейманов (1767—1813), сыновья Минлигул, Муллагул; Абзелил Юзюкеев, 69 лет, сыновья Минлигул, 33 года (его Киньягул, Муллагул, Якшигул) и Азнагул, 27 лет (его Мухаметгали, Абдулвали); Танатар Газыев, 51 год, сыновья Девлекан (его Абди, Галиулла) и Габит; Зябир Абдулкаримов, 55 лет, сыновья Гузеир (его Усман) и Абулатиф; Рамаш Аитов, 68 лет, сыновья Абдулсадык, Гибатулла, Тухватулла, Салман, Мухаррям; Хисматулла Тойгильдин, 42 года, сыновья Фаткулла, Аглиулла, Мухтарулла; Хаби-

³³ Там же. Ф. 106. Оп. 1. Д. 24. С. 181.

³⁴ Там же. Л. 179.

³⁵ МИБ. Т. 4. Ч. 1. С. 349—350.

³⁶ ЦГИА РБ. Ф. 1. Оп. 2. Д. 1408.

булла Тойгильдин, 38 лет, сыновья Шарафутдин, Низамутдин, Кашафутдин; Биктимер Тойгильдин, 61 год, сыновья Сайфутдин, 25 лет (его Хуснутдин), Минлибай, Хисамутдин; Габейдулла Зейнигабдинов, 39 лет, сыновья Нигматулла, Абейдулла, Мухамет, братья Тухватулла, 27 лет, Хабибулла, 23 года; Габидулла Рахматуллин, 30 лет, в армии с 1812 г., не вернулся; Исраиль Утяпов (1781–1812), сыновья Тухватулла (его Файзулла), Минлибай (его Хасан); Бикбов Абдуллин, 68 лет, сын Рахим (его Бикбай), внуки Алим и Рахматулла Альмухаметовы. Мухаметамин Бикбовов, 38 лет, сыновья Мухаметжан, Ибадулла, брат Мухамадияр, 30 лет; Мухаметхасан Бикбовов, 28 лет, сын Мухаметшарип; Сафар Абдулов, 38 лет, сыновья Хасан, Хусаин, Сагитдин, Фахритдин; Башир Минликеев (1766–1812), сын Габдулбашир; Карагул Абдулов, 32 года, сын Абдулхалик, братья Айчувак, 29 лет и Гирфан, 25 лет (сын Самитхан)³⁷.

Известно имя жителя д. Каркалы середины 70-х гг. XVIII в., связанное с пугачевскими событиями. Это — Карака(й) Айкин, который собрал 17 рублей соляных денег и передал пугачевским походным есаулу и сотнику³⁸. Среди жителей были и башкиры-вотчинники: прибывшая из д. Чибинли семья Лукмана Кусяпкулова из 20 человек.

В 1843 г. на 487 башкир было засеяно 592 пуда озимого и 1928 пудов ярового хлеба, а также посажено 8 пудов картофеля. В 1917 г. 275 дворов имели 1205 десятин посева. Из них 142 хозяйства имели посева до 4 десятин, 65 — до 10, 23 — до 15, 10 — свыше 15 десятин. 35 хозяйств считалось беспосевными. Все владели 368 головами рабочего скота.

С начала XX в. ее называют Большие Каркалы, а Каркалитамак становится **Малыми Каркалами** после 1925 г. Жители обеих деревень имеют тесную генетическую связь. Д. Каркалитамак возникла на рубеже XVIII и XIX вв. Впервые была учтена в 1816 г., когда она состояла из 13 дворов с 99 жителями из башкир-припущенников.

Все — бывшие жители д. Каркалы и вновь принятые припущенники. Перечислим первых жителей деревни. Турай Аитов (1767–1815), сын Кинзягул (его Мухаметшафик); Абдрахман Ахмеров, 56 лет, сыновья Хисаметдин (его Шарафутдин), Хусаин, Ризван, Игдиян; Ахтям Абсаямов, 25 лет, сын Абзелил, братья Мурсалим, Абдулгалим; Абдрашит Ахмеров, 45 лет, сыновья Абдулвали, Мухаметгали, Абдулатиф; Абдрахим Абдулкаримов, 52 года, сыновья Абдулвахит (его Абдулгалим), Абдулхалим, Абдулхатим, Баймет; Шамсутдин Минликеев, 45 лет, сыновья Мухаметбакий, Мухаметшарип, Мухаметгали; Файзулла Абдулов (1741–1812), сыновья Минлигул, 49 лет (его Гайнулла, Губайдулла, Габдулла), Фаткулла, 40 лет; Габсаям Абдулкаримов, 71 год, сын Абдулнасыр (его Абдулкадыр); Габдулрафик Габсаямов, 32 года, сыновья Абдулзяббар, Абдулсаттар, Абдулменян; Сафар Абдулгалин, 45 лет, сын Бухарат; Курбангали Абдулкаримов, 43 года, сыновья Мухаметгали, Мухаметрахим, Мухаметшарип; Абдулмазит Абдулкаримов, 49 лет, сыновья Абдулатиф, Ризван, Асфандияр, Муфа-

зал; Нигмутдин Абдуллин сын Морозов, 56 лет (причислен по манифесту 1815 г.).

Тамги их идентичны с таковыми у жителей Каркалы.

В 1834 г. в д. Каркалитамак — Малые Каркалы было 150, в 1859 г. — 211, в 1870 г. — 299, в 1920 г. — 648 башкир при 118 дворах.

В 1843 г. на 150 башкир было засеяно 96 пудов озимого и 848 пудов ярового хлеба. В 1917 г. на 117 дворов приходилось 599 десятин пашни. 60 хозяйств имело до 4 десятин пашни, 29 — до 10, 9 — до 15, 8 — свыше 15 десятин. Земледелием не занималось 11 дворов. В деревне было 165 голов рабочего скота.

Д. **Енебей-Урсаево** — коренное поселение башкир Иликей-Минской волости. Известен ее первопоселенец — башкир-вотчинник Урсай Бускунов, который с одноволошанами по записи 1 июня 1738 г. уступил жителю д. Мияки переводчику Роману Уразлину землю по р. Дема³⁹. Иликей-минцы по договору 1743 г. приняли башкир из д. Макарово Кси-Табынской волости (впоследствии Стерлитамакского уезда), другую группу — в 1800 г.⁴⁰ По договору 25 марта 1770 г. вотчинники приняли тептярей⁴¹.

До начала XX в. деревня называлась Урсаево, затем — Енебей-Урсаево. Оба названия — от антропонима, но обосновать первое из них мы не в силах.

В 1795 г. здесь проживали башкиры (в 10 дворах 45 человек), тептяри (в 2 дворах 8 человек), в 1816 г. было 174 башкира-вотчинника, 68 башкир-припущенников, 6 тептярей, 6 государственных крестьян, в 1859 г. — 380 человек, в 1870 г. — 495 башкир, 4 татарина, в 1917 г. в **Ново-Урсаево** (Янабей) — 684 башкира, 9 тептярей, в 1920 г. — 648 башкир.

В 1843 г. на 361 башкира засеяли 78 четвертей (624 пуда) ярового хлеба. На 121 двор в 1917 г. приходилось 726 десятин пашни. 55 хозяйств имело пашни до 4 десятин, 29 — до 10, 14 — до 15, 13 — свыше 15 десятин. 10 дворов не занималось земледелием. На всю деревню приходилось 209 голов рабочего скота.

Д. **Сатыево** тоже возникла на земле Иликей-Минской волости. Основали ее башкиры-припущенники из Оренбургского уезда⁴². Обосновались они по договору с башкирами-иликей-минцами 1779 г., данному Сатыю Адзитарову с товарищами из 17 дворов на их земле по р. Уязы и в устье р. Тимир⁴³. Был и Сатый Тукчурин (1761–1833) из той же деревни. Много было и Сатыевых, сыновей этих двух Сатыев: Сурабай, Хусаин, Нигматулла, Губайдулла, Искандар, Файзулла.

В 1795 г. в 33 дворах было учтено 150 башкир, в 1 дворе — 10 ясачных татар. В 1816 г. было 144, в 1834 г. — 239, в 1850 г. — 337, в 1859 г. — 422 души м.п. В 1845 г. 6 башкир приняли из Стерлитамакского уезда. В 1870 г. было 820, в 1917 г. — 1722 башкира, 3 чуваша, в 1920 г. — 1483 башкира при 300 дворах.

В 1834 г. в 37 дворах было зафиксировано 20 двоеженцев и 3 троюженца. Тогда же Губайдулле Сатыеву (1760 г.) исполнилось 74 года, его сын Хисматулла, внук Калимул-

³⁹ ЦГИА РБ. Ф. 172. Оп. 1. Д. 108. Л. 167.

⁴⁰ Там же. Д. 53. Л. 51.

⁴¹ Малоизученные источники по истории Башкирии. С. 109.

⁴² ЦГИА РБ. Ф. 172. Оп. 1. Д. 53. Л. 130; Д. 108. Л. 13.

⁴³ Там же. Ф. 106. Оп. 1. Д. 3. Л. 5.

³⁷ Там же. Ф. 138. Оп. 2. Д. 156.

³⁸ Документы ставки Е. И. Пугачева, повстанческих властей и учреждений. С. 151.

ла, правнук Галиуллы. Искандар Сатыев (1756–1828), его сыновья Исмагил, Исик. Хусаин Сатыев, 82 года, его сын Хуснутдин. Нигматулла Сатыев, 58 лет, его сыновья Сайфулла, Мухтаруллы. Они, по-видимому, были сыновьями первопоселенца. Сурабай Сатыев (1764–1826) был сыном Сатыя Тукчурина.

В 1843 г. на 463 башкира сеяли 240 пудов озимого и 2384 пуда ярового хлеба. Сажали 16 пудов картофеля. 321 двор в 1917 г. имел 1456 десятин пашни. 158 хозяйств владело пашней до 4 десятин, 89 – до 10, 22 – до 15, 13 – свыше 15 десятин. 39 из них не занималось хлебопашеством.

Зауряд-сотник Ибатулла Губайдуллин из 12-го башкирского полка имел серебряную медаль «В память Отечественной войны 1812 года»⁴⁴.

* * *

На вотчине Кульили-Минской волости возникла деревня башкир-припущенников под названием **Шатмантамак**. Ее жители прибыли из д. Сакловбаш Сарали-Минской волости Мензелинского уезда около 1766 г.⁴⁵ Это по словам самих жителей. Если документально подойти ко времени ее основания, то подчеркнем, что она не была учтена V ревизией 1795 г. Она появилась вслед за этой ревизией. В 1816 г. здесь зафиксировали башкир-припущенников 111, в 1834 г. – 159, в 1850 г. – 254, в 1859 г. – 310 душ м.п.⁴⁶ В 1870 г. было 700, в 1917 г. – 1740, в 1920 г. – 1547 башкир при 300 дворах.

В 1843 г. на 322 башкира было засеяно 32 пуда озимого и 2712 пудов ярового хлеба. К 1917 г. 295 дворов владело пашней в 1864 десятины. 114 дворов имело до 4, 96 – до 10, 31 – до 15, 29 – свыше 15 десятин пашни. При деревне было 2 мельницы. Из всех хозяйств 25 не имело посева.

Д. **Сафарово** была основана башкирами-вотчинниками Кульили-Минской волости. Известен и первопоселенец Сафар (Сапар) Тямаев (Тимеев) – участник припуска башкир Гайнинской волости из 30 семей в д. Таукай-Гайна по договору 10–11 июля 1750 г.⁴⁷ За три года до этого принимал участие в припуске башкир в д. Туксанбаево из Сарали-Минской волости будущего Мензелинского уезда. Тогда же он назван жителем этой деревни. Последняя дата и есть первое упоминание о деревне, которую можно считать временем ее возникновения. Затем еще несколько раз (1770, 1793) ее жители Култай Сафаров, тархан Кара(г)ул Дайоров, сын Култая Бадран Култаев, Ишали Кускильдин (1786) участвовали в поземельных сделках⁴⁸.

В 1795 г. в 12 дворах проживало 29 мужчин и 28 женщин, в 1816 г. – 100, в 1834 г. – 140, в 1850 г. – 132, в 1859 г. – 135 душ м.п. В 1870 г. было 211, в 1917 г. – 462, в 1920 г. – 471 башкир.

В 1843 г. на 297 человек было засеяно 40 пудов озимого и 712 пудов ярового хлеба. На 85 дворов в 1917 г.

приходилось 635 десятин пашни. 17 хозяйств имело до 4, 22 – до 10, 10 – до 15, 13 – свыше 15 десятин пахотной земли. 5% дворов (23) земледелием не занималось.

Д. **Туксанбаево** – коренное поселение кульили-минцев. В 1795 г. в 15 дворах взято на учет 33 мужчины и 28 женщин. В 1816 г. было 41, в 1834 г. – 62, в 1850 г. – 69, в 1859 г. – 121 душа м.п. башкир-вотчинников. Но здесь жили и башкиры-припущенники из Сарали-Минской волости Мензелинского уезда, которых было в 1816 г. 19 душ, в 1834 г. – 23, в 1850 г. – 23, в 1859 г. – 26 душ м.п. В 1870 г. взято на учет по 96 мужчин и женщин, в 1917 г. – 555, в 1920 г. – 508 башкир при 102 дворах.

Первый раз по договору от 17 февраля 1747 г. вотчинники Бялкур Аднагулов, Сафар Тимеев, Тясей Бугушев Ар(л?)дар Каспулатов, Зянбет Сюшев, Яныкай Мулюмов, Тикай Татлин, Арлагуш Аймяков, Араптан Сеитов, Смак Кугушев, Зямбет Тимашев, Араптан Тимеев, Иманаир Аднагулов, Таир Рамашов, Тляумбет Дербышев с одноволошанами, приняли к себе башкир из Сарали-Минской волости Ногайской дороги. В тексте говорится, что «в 1744 г. подали они в Уфимскую провинциальную канцелярию челобитье и за тамгами нашими письму припустили мы, Бялкур и Сафар с товарищи, на свою вотчинную землю по Деме и по Белой рекам Ногайской дороге Сарайли-Минской волости родственников своих старшину Рахматуллы Саркина, башкирцев: Ермака Алибекова, Аймета Урсиева, Заита, Аднагула Арбяковых, Абрая Аркина, Масюта Ирметева, Юзея Уразаева, Абдуллу Биметова, Аита, Юнуса Ишметевых, Булата Рысаева, Тисумата, Издамета, Ардара Киметевых, Надыра Сеитова, Тай(к)тамышевых, Ихмамета Сюркина, Чебака, Рысмета Земеевых с тов. с детьми и племянники для поселения дворами. Землею владеть вечно из платежа в казну ясака по 4 куницы, по полу батман между повсягодно, остальной ясак платить нам, Бялкуру и Сафару с товарищи»⁴⁹. Это были соседи, получившие впоследствии равные права с вотчинниками. По договору 8 апреля 1793 г. туксанбаевцы приняли к себе башкир тоже из Сарали-Минской волости, но не из Ногайской дороги, а из будущего Мензелинского уезда Казанской дороги. Известна и деревня их выхода. Это – Сарсаз-Такирмен, где в 1816 г. было 120 башкир, 20 тептярей, 178 ясачных татар⁵⁰.

В 1843 г. на 167 башкир засеяли 600 пудов ярового хлеба. 601 десятина пашни приходилась на 102 двора в 1917 г. 43 хозяйств владел пашней до 4 десятин, 27 – до 10, 11 – до 15, еще 11 – свыше 15 десятин. 10 из них не вело земледельческих работ.

Туксанбаево – родина нашего Акмуллы (1831–1895).

Научная биография выдающегося башкирского поэта и просветителя второй половины XIX в. Мифтахетдина Акмуллы еще не разработана. И это способствовало распространению ряда неточностей, ошибочных утверждений и искажению фактов тех или иных моментов ранней биографии Акмуллы. Поэтому возникла необходимость поиска новых источников по уточнению отдель-

⁴⁴ Любезные вы мои... С. 63.

⁴⁵ ЦГИА РБ. Ф. 172. Оп. 1. Д. 108. Л. 16. В 1795 г. в той деревне проживали башкиры-вотчинники (229 человек) и тептяри (58 человек). См. РГАДА. Ф. 1355. Д. 1879. Л. 126.

⁴⁶ ЦГИА РБ. Ф. 172. Оп. 1. Д. 108. Л. 17.

⁴⁷ Там же. Д. 53. Л. 160; Д. 108. Л. 110.

⁴⁸ МИБ. Т. 4. Ч. 1. С. 349–350; Т. 5. С. 139, 198–199.

⁴⁹ ЦГИА РБ. Ф. 172. Оп. 1. Д. 108. Л. 110.

⁵⁰ Там же. Ф. 1. Оп. 1. Д. 450. Л. 9; Ф. 172. Оп. 1. Д. 108. Л. 21. В 1795 г. в 12 дворах было 72 башкира, в 20 дворах – 156 ясачных татар, в 4 дворах – 18 тептярей. См. РГАДА. Ф. 1355. Д. 1879. Л. 128.

ных сторон жизни поэта. Такими материалами служат данные ревизских сказок, проведенных в России в конце XVIII – первой половине XIX в.

Начнем с уточнения родных мест Акмуллы. Пишущие о поэте иногда ошибочно утверждают, что родиной Мифтахетдина была Уфимская губерния. Однако он родился в Белебеевском уезде Оренбургской губернии. Что касается Уфимской губернии, то она образовалась лишь в 1865 г. в результате разделения Оренбургской губернии на две: Оренбургскую и Уфимскую, т.е. через 34 года после появления на свет Акмуллы.

Неточность допускается и при определении волости, куда относилась родная деревня поэта. Обычно считают, что такой волостью была Зильдяровская. Однако в 30-х гг. XIX в. вообще не было такого названия башкирской волости. Зильдяровская волость образовалась лишь в 1864 г., когда Оренбургская губерния в административном отношении была разделена на новые волости. В результате замены родовых башкирских волостей территориальными родная деревня Мифтахетдина, наряду с другими 8 деревнями, вошла в состав Зильдяровской волости. Но такое изменение произошло тогда, когда Акмулле минуло 33 года.

Бассейн р. Дема, где была расположена родная деревня поэта, принадлежал башкирам-вотчинникам Минской волости, подразделявшейся в 1671 г. на 11–12 волостей. Одна из них – Кульили-Минская волость – включила в свой состав и деревню, где родился Мифтахетдин. По V ревизии (1795 г.) на ее территории располагалось 12 деревень, а ко времени рождения Акмуллы – 31.

Среди них была и родная деревня поэта Туксанбаево. Встречаются случаи искажения ее названия. Так, например, Большая Советская Энциклопедия (т. 1, 1970) называет ее Тусанбаево.

Название деревни образовалось от антропонима – от имени первопоселенца *Тукханбай* (Туксанбай). Имя это широко было известно в деревне поэта, где в XVIII – первой четверти XIX вв. жили первопоселенец Туксанбай Арапганов и его сын сотник Уразгильде Туксанбаев.

Деревню называли и Казангулово, что намекает на то, что Туксанбаево – выселок Казангулово, ставший самостоятельным поселением во второй половине XVIII в.

Жители деревни занимались главным образом полукочевым скотоводством. Они выходили на кочевку (*язлау*) по р. Камышла (7–8 верст от деревни), на летовку (*йэйләу*) останавливались в бассейне р. Шар (6 верст). В августе-сентябре они приближались к р. Кузлав в 4 верстах от деревни (*көзләу*), чтобы убирать с незначительной площади урожай хлеба. К 1864 г. в дд. Ново-Кангулово и Туксанбаево насчитывалось лишь 300 голов лошадей, 400 голов крупного рогатого скота, 300 голов мелкого скота⁵¹.

Это свидетельствует о том, что туксанбаевцы пережили период перехода от полукочевой жизни к оседлости, от скотоводства к земледелию.

Туксанбаево – типичная деревня полукочевников. Жителей в ней было мало: в 1795 г. там жило 61, в 1816 г. – 124, в 1834 г. – 167, в 1850 г. – 205, в 1859 г. – 232 человека. В конце XVIII в. насчитывалось всего лишь 15 семей, а в первой половине XIX в. – 20. Но при этом большие

изменения происходили в формах семей. На основе малой семьи (родители, несовершеннолетние дети) возникали неразделенные семьи. Например, в 1816 г. из 20 семей к малой относились 19, одна принадлежала к неразделенной семье (отцовской, где совместно с родителями жили и женатые сыновья). В 1834 г. было 10 малых, 10 неразделенных (в т.ч. отцовских – 4, братских – 4, дядя-племянник – 2) семей. В 1850 г. малых семей насчитывалось 7, а неразделенных – 13. Уменьшение количества малых семей и увеличение соответственно числа неразделенных семей зафиксировано X ревизией (1859 г.). Одна из 20 семей вымерла. Из остальных 6 относилось к малым (31,6% всех семей), 13 к неразделенным (68,4%) семьям. Таким образом, за 43 года (1816–1859 гг.) малые семьи постепенно уступали свои позиции в пользу неразделенных: с 95% (19 семей) до 31,6% (6 семей). Однако доля неразделенных семей увеличилась с 5% (1 семья) до 68,4% (13 семей). Сложных семей у полукочевых было больше, чем у земледельческих их собратьев.

Увеличение численного состава семьи было порождено чрезвычайными социально-политическими условиями того времени. Башкиры в течение 67 лет (1798–1865 гг.) находились в казачьем сословии, что резко усиливало военно-феодальный гнет. Причем единицей феодального тягла служил двор, состоящий из сложной (неразделенной) или малой индивидуальной семьи. Двор, состоящий из двух-трех малых семей, легче справлялся с военно-феодальными повинностями, чем двор из одной малой семьи. В силу этого увеличивалось количество сложных семей, что повышало населенность двора (в среднем на двор приходилось в 1795 г. 4, в 1816 г. – 6,2, в 1834 г. – 8,4, в 1850 г. – 10,3, в 1859 г. – 11,6 души обоего пола). Надо полагать, что до перевода башкир в военно-казачье сословие доля малых семей была еще больше. С отменой кантонного управления в Башкортостане в 1863–1865 гг. доля малых семей начинает возрастать и снова возвращает себе господствующее положение. В зависимости от возникших социально-политических условий и обстоятельств то усиливалось, то ослаблялось регенерирование неразделенных семей на основе малых.

Туксанбаево – деревня башкир-вотчинников. Ее жители наравне с другими кульили-минцами, пользуясь вотчинным правом, продавали помещикам земельные угодья по р. Белая и отдавали их русским и нерусским крестьянам в оброчное владение по р. Камышла⁵².

В XVIII в. здесь, кроме башкир – владельцев общинных земель, не было представителей других сословий и национальностей. В ревизия обнаружена в д. Туксанбаево семья ясачного татарина Абдуллы Уразаева с его двумя женатыми сыновьями, переселившуюся сюда из д. Абдурашитово, но в последующих ревизиях там не найти ни переселенца, ни его сыновей. Очевидно, семья Уразаева вернулась обратно в свою деревню.

VII ревизия (1816 г.) в Туксанбаево 40 припущенников. VIII ревизия (1834 г.) зафиксировала, кроме 132 вотчинников, 35 башкир-припущенников (из 377 тысяч всех башкир 66 тысяч оказались безземельными припущенниками)⁵³.

В поземельном отношении д. Туксанбаево относилась к Кульили-Минской волости, в административном отно-

⁵¹ ЦГИА РБ. Ф. 2. Оп. 1. Д. 13068. Л. 55.

⁵² МИБ. Т. 5. С. 198–199, 338.

⁵³ ЮАС. Вып. 2. С. 197.

шении — сначала к 7-му, затем к 12(13)-му кантону. С 1855 г. она находилась в составе 7-й юрты 22-го кантона.

В этой небольшой деревне очень ярко видно социальное расслоение жителей. Среди массы бедняков, мало-мощных хозяйств особняком держались юртовые, кантонные, административные и духовные чиновники — есаул, сотник, юртовой старшина, казначей, указной мулла и имам. О борьбе против социальной несправедливости говорит и тот факт, что двое туксанбаевцев были сосланы в Сибирь.

Туксанбаевцы не были безучастны к судьбе России. Их представители защищали территориальную целостность страны от внешних врагов. Так, в годы Отечественной войны 1812 г. на полях сражений от Москвы до Парижа осталось немало представителей этой деревни. Среди них Курмангул Давлетшин (23 года), Муатша Алдаров (48 лет), Биксентай Исламгулов (44 года), Исламгул Миндекеев (29 лет). Пропавший в 1812 г. без вести Давлетша Алдаров объявился на родине лишь через 5 лет.

Вот в такой башкирской деревне, жившей интересами всей страны, родился Мифтахетдин Акмулла.

О дате рождения поэта в литературе нет единого мнения. Одни считали годом его рождения не 1831, а 1839 г. В целях уточнения достоверности даты мы обратились в Центральный государственный исторический архив РБ. К сожалению, метрические записи за 1829—1832 гг. по Белебеевскому уезду не сохранились. Поэтому остановились на материалах ревизских сказок. Данные VIII ревизии по д. Туксанбаево, составленные 15 марта 1834 г. чиновником 9-го класса в отставке Иваном Дынновым, проверенные затем на трех сходах аула и подтвержденные подписью юртового старшины Ахияра Мамбетова, показывают, что в семье указного мурлы Ишкузи Ишбулдина имелся трехлетний внук Мифтахетдин. По IX ревизии 1850 г. ему исполнилось 19, по X ревизии 1859 г. — 28 лет. Эти факты дают возможность утверждать, что Мифтахетдин родился в 1831 г. Историческую достоверность этой даты, как видим, подтверждают ревизии.

Что касается второй даты — 1839 г., то ее следует считать ошибочной, основанной на легенде.

Многие авторы, касаясь родословной поэта, не упоминают его деда и прадеда. Если некоторые из них упоминают деда Мифтахетдина, то искажают его имя. Например, по Р. Фахретдинову, его звали Ишмухамедом («Мифтахетдин бине Камалетдин бине Ишмухамед»).

Достоверные сведения о родителях содержатся в материалах ревизий. Приводим полный состав семьи деда Мифтахетдина (см. табл. 204)⁵⁴.

Здесь зафиксированы имена прадеда (Ишбулды), деда (Ишкузя), отца (Камалетдин) поэта. То же самое повторяют другие ревизии. Таким образом, прадеда поэта звали Ишбулды, деда — Ишкузя (по-башкирски — Ишкужа), отца — Камалетдин. Семья Ишкузи Ишбулдина относилась по форме к малой, где он жил совместно с несовершеннолетними детьми. Он показан на материалах ревизии рядовым башкиром-вотчинником. Пока он не духовное лицо. Но зато VIII ревизия показывает его семью в новом качестве⁵⁵ (см. табл. 205).

За период между 1816—1834 гг. дед поэта стал указным муллой и мухтасипом. Семья его стала более сложной, по составу отцовской, т.е. в его семье жил женатый сын Камалетдин, отец Мифтахетдина, достигшего ко времени ревизии трехлетнего возраста.

Таблица 204

Семьи	Мужской пол	Ныне налицо	Женский пол	Ныне налицо
№	башкирцы	лета	башкирки	лета
20	Ишкузя Ишбулдин	48	Жены: 1-я Шагирбин ⁵⁶ 2-я Сахиба ⁵⁷	33 23
	От 1-й жены сын Камалетдин	11	От 1-й жены дочери Фазалниса Шамсиниса	16 6
	От 2-й жены ⁵⁸ сыновья Хуснутдин Шамсутдин	2 2		

Таблица 205

Семьи	Мужской пол	Ныне налицо	Женский пол	Ныне налицо
№	башкирцы	лета	башкирки	лета
20	указной мулла мухтасип Ишкузя Ишбулдин	66	Ишкузи Ишбулдина жены: 1-я Хасиба ⁵⁹ 2-я Шагирбану	50 38
	Ишкузи Ишбулдина сын от 1-й жены Камалетдин Камалетдина сын от 1-й жены Мухтахутдин ⁶⁰	29 3	Камалетдина жены: 1-я Бибиимигуль* 2-я Сахиба его же дочь от 1-й жены Гульниса	25 20 1
	Ишкузи сыновья от 1-й жены Хуснутдин Шамсутдин от 2-й жены Шарафутдин	20 20 12	Ишкузи Ишбулдина дочери от 1-й жены Фахрниса от 2-й жены Сафиза	15 11

Материалы данной и других ревизий вносят ясность в уточнение имен родителей — отца и матери поэта. Дело в том, что отдельные авторы неверно указывают имена родителей Мифтахетдина: отец — Мухамадияр, мать — Бибигульсум — и дают ему вымышленную фамилию Мухамадияров. В материалах всех ревизских сказок отец Мифтахетдина назван Камалетдином Ишкузиным, а мать — Бибиумугуль. В силу этого поэт носил фамилию Камалетдинов (сын Камалетдина), поскольку у башкир,

⁵⁶ Правильно: Шагарбану.

⁵⁷ Должно быть: Хасиба.

⁵⁸ Должно быть: от первой жены, т.к. во всех других ревизиях близнецы-братья показаны сыновьями Шагарбану.

⁵⁹ Должно быть: Шагарбану. Хасиба вторая жена Ишкузи.

⁶⁰ Правильно: Мифтахетдин.

* Правильно: Бибиумугуль.

⁵⁴ ЦГИА РБ. Ф. 138. Оп. 1. Д. 156. Л. 610—611.

⁵⁵ Там же. Ф. 138. Оп. 2. Д. 514. Л. 743—744.

кроме отдельных мурз, князей, тарханов и дворян, фамилия была производной от имени отца.

IX ревизия, проведенная 30 июня 1850 г., показывает семью в дальнейшей эволюции (см. табл. 206)⁶¹.

Таблица 206

Семьи	Мужской пол	Ныне налицо	Женский пол	Ныне налицо
№	башкирцы	лета	башкирки	лета
	Указной мулла Ишкузя Ишбулдин	Умер 1843 г.	—	—
	Ишкузи Ишбулдина сын от 1-й жены указной имам Камалетдин Ишкузин		жены: 1-я Бибей* Салимьянова 2-я Сахиба Бакирова 3-я Мухадыс Ибетуллина	41 36 25
	Камалетдина Ишкузина сын от 1-й жены Мифтахутдин <i>содержание в тюремном замке с 1-го февраля 1850 г.</i>	19		
	Ишкузи сыновья от 1-й жены второй Хуснутдин третий Шамсутдин	36 36	Хуснутдина Ишкузина жена Гулбина Азнабаева дочь Мукфина Шамсутдина Ишкузина жена Фаткыя Курбангалина	28 1 нед. 27
	Шамсутдинов сын Гимадытдин	5		
	от 2-й жены четвертый сын Шарафутдин пятый сын Гильман	28 14,5	жена Бикя Забирова	47

Дед поэта Ишкузя Ишбулдин, прожив 75 лет, скончался, когда старшему сыну Камалетдину, отцу Мифтахетдина, исполнилось 45 лет. Возраст их приводится нами для того, чтобы опровергнуть отдельные ошибочные утверждения о том, что Камалетдин, как якобы впоследствии и его сын Мифтахетдин, рано осиротел. Как показывает предыдущая VIII ревизия, 30-летний Камалетдин с двумя женами, сыном и дочерью жил с родителями. И мнение о ранней сиротской жизни Мифтахетдина также не согласуется с фактами. В 19 лет он жил в родительской семье.

IX ревизия дополняет раннюю биографию поэта. Она констатировала факт о том, что совершеннолетний Мифтахетдин по неизвестной нам причине с февраля до 30 июня 1850 г. содержался в тюрьме. О причинах этого можно только догадываться. Известно, что башкиры в период кантонного управления начинали военную службу с 19 лет. За отлучку с места жительства без разре-

шения, за неявку или опоздание на сборные пункты, откуда казаки отправлялись на Оренбургскую пограничную линию для несения службы по ее охране, виновных подвергали телесному наказанию и тюремному заключению. Быть может, одним из таких был и шакирд медресе Мифтахетдин Камалетдинов.

После смерти деда поэта отцовская семья превратилась в братскую семью, где совместно проживали четыре женатых родных брата. Главой этой сложной семьи из 14 членов был самый старший из братьев указной имам Камалетдин Ишкузин.

Последняя в истории России X ревизия (1859 г.) вносит также существенные дополнения в биографию Мифтахетдина⁶².

Согласно ее данным, Мифтахетдин в 28 лет еще жил в семье отца. Однако к этому времени уже не было его матери. Даже в таком возрасте он не имел своей семьи. Эти сведения дают возможность утвердительно сказать, что Мифтахетдин Камалетдинов в конце 50-х гг. XIX в. еще находился в Башкортостане.

Сложная семья продолжала расти, объединив 5 малых семей братьев Ишкузиных.

И последнее. Пишущие о поэте по-разному подходят к вопросу о его национальном происхождении. Выше говорилось, что в д. Туксанбаево проживали башкиры-вотчинники, владельцы общинных земель, затем там появились и безземельные башкиры-припущенники. Население деревни по национальному составу было однородным. Это подтверждается и материалами всех ревизий, которые мужчин относят к «башкирцам», а женщин — к «башкиркам». Следует добавить, что ревизии весьма точно определяли национальность каждого жителя любой деревни. От правильного определения национальной принадлежности жителей населенных пунктов зависело их социальное лицо, а последнее определяло виды выполняемых ими феодальных повинностей.

Таким образом, архивные документальные материалы, прежде всего ревизские сказки 1816, 1834, 1850, 1859 гг., вносят существенные дополнения и уточнения в биографию видного поэта и просветителя Акмуллы: он родился 14 декабря 1831 г. в д. Туксанбаево Кульшили-Минской волости Белебеевского уезда Оренбургской губернии в семье зажиточных вотчинников-башкир Камалетдина Ишкузина и Бибиумугуль Салимьяновой.

Зильдярово при одноименной речке и р. Уязы является поселением башкир-припущенников, принятых вотчинниками Кульшили-Минской волости. Однако установить их место выхода не удалось. Кроме них здесь известны и тептяри (Ишмурат Мендяев, Ишмухаметовы, Курбангалины, Ильяс Кидрясев), прибывшие из д. Баязитово⁶³. В 1816 г. тептярей было 18, в 1834 г. — 25 душ м.п. Башкир-припущенников в 1816 г. учтено 149, в 1834 г. — 232, в 1850 г. — 321 душа м.п. В 1859 г. было 851, в 1870 г. — 1099, в 1917 г. — 1876 башкир (некоторые «новобашкиры»), 5 тептярей, по 3 татарина и чуваша, 8 русских, 1 украинец, в 1920 г. — 1810 башкир и тептярей.

В 1843 г. на 464 башкира сеяли 128 пудов озимого и 2792 пуда ярового хлеба. Имели 12 мельниц. В 1917 г.

⁶¹ ЦГИА РБ. Ф. 138. Оп. 2. Д. 677. Л. 279–280.

* Должно быть: Бибиумугуль.

⁶² ЦГИА РБ. Ф. 138. Оп. 2. Д. 736. Л. 94 об. — 96.

⁶³ Там же. Ф. 172. Оп. 1. Д. 108. Л. 8.

339 дворов имело 1724 десятины посева, в т.ч. 130 — до 4 десятин, 98 — до 10, 22 — до 15, 27 — свыше 15 десятин. 62 из них были беспосевными. О времени основания деревни и разделении ее на две самостоятельные единицы сами зильдяровцы писали в 1864 г.: «нас башкир-припущенников 35 домохозяйств, сначала нашего заселения около полутораста лет живали отдельно в Старозильдярове в различие от другой части нашей деревни Ново-зильдяровой, отошедшей от нас в 1801 г. и занявшей усадьбу в расстоянии от нашей первой ее части одной версты по правую сторону течения р. Уязы и близ устья таковой же Зильдяр. В старой части по VII ревизии (1816 г.) башкир-припущенников 61 душа (м.п.) и причисленных после оной из д. Баязитовой тептярей по VII ревизии, итого 68 душ и просим, чтобы землю размежевали отдельно от второй части деревни»⁶⁴. Поставили тамги — $\text{IV} \uparrow \Upsilon \cap \text{X} \text{H} \text{J}$. Однако волостной старшина Имашев довел до их сведения, что жители 2-й части деревни «не согласны на раздельную границу». Их тамги идентичны с первыми.

Обе части деревни еще в 1816 г. имели мечеть и по одной духовной школе — «училища».

Башкиры всех регионов и поселений принимали участие в Отечественной войне 1812 г. Из д. Зильдярово в составе 2-го башкирского полка против французов воевал зауряд-сотник Садык Сагитов, награжденный двумя серебряными медалями⁶⁵.

Д. **Исламгулово** возникла лишь в начале XIX в., тогда в ней в 7 дворах проживали 21 мужчина и 20 женщин (1816 г.). Все — вотчинники Кульили-Минской волости. Исламгулово — дочернее поселение, основанное жителями д. Азнаево во главе с Исламгулом Азнаевым (1745—1827). Его сыновья Рахматулла, Кузбек, Нигматулла, Тухватулла, Галиулла, Калимулла, Гайнулла, Сафиулла, Курбатулла⁶⁶.

Приводим имена жителей по ревизии 1816 г. Выше мы дали имена сыновей первопоселенца, а теперь назовем его внуков и правнуков, а также имена других жителей. Нигматулла Исламгулов, 45 лет, его сыновья Узьяк, Гибадулла; Кузбек Исламгулов, 45 лет, сын Хабибулла, внук Халилулла; Рахматулла Исламгулов (1766—1813), сыновья Худайберды, Мухаметрахим; Кутлугузя Бегишев, 36 лет, сыновья Алтынмурза, Юсупмурза; Бикчура Бегишев, 39 лет, сын Алтынчура; Курамша Таймасов, 18 лет⁶⁷. После VII ревизии 5 башкир-припущенников были приняты из д. Карышево Слы-Минской волости Стерлитамакского уезда (их тамги — $\text{Ш} \text{II} \text{Г} \text{ч} \text{K}$)⁶⁸. В 1835 г. по распоряжению начальства 35 башкир м.п. из Оренбургского уезда были переведены в это поселение⁶⁹. Так сформировался контингент жителей из башкир, которых было в 1834 г. 87, в 1859 г. — 238, в 1870 г. — 256, в 1917 г. — 367 (еще 13 русских), в 1920 г. — 517.

В 1843 г. 87 башкир засеяли 402 пуда ярового хлеба. В 1917 г. на 64 двора приходилось 694 десятины посева,

в т.ч. 9 хозяйств имело до 4 десятин, 23 — до 10, 9 — до 15, 19 — свыше 15 десятин.

Д. **Карышево** возникла в 1812 г., когда 25 мужчин и 19 женщин из вотчинников были переселены из д. Азнаево⁷⁰. В 1834 г. их стало 76, в 1870 г. — 492, в 1917 г. — 147, в 1920 г. — 149 башкир.

В 1843 г. 76 человек засеяли 192 пуда ярового хлеба. 24 хозяйства в 1917 г. имело 165 десятин пашни, в т.ч. 11 — до 4 десятин, 4 — до 10, 5 — до 15, 2 — свыше 15.

Д. **Качеганово** при одноименной речке была известна до 1770 г. как поселение вотчинников Кульили-Минской волости. Здесь проживали сотник Бузан Смаков, рядовые башкиры Алдыргуш Атменев, Глеумбет Дербышев, Азнай Тимашев, Шункар Назаров и другие. После припуска сюда башкир Сарали-Минской волости по договорной записи от 16 сентября 1770 г. «всего сорокью дворами» и одного двора ясачного татарина из дд. Аитово, Дюсян, Рахмангулово, Каркалы⁷¹ вотчинники оказались в других селениях. С тех пор Качеганово — только припущенническое поселение. Из кроме названных сел, здесь жили и выходцы из д. Слаклыбаш (их было 11 мужчин в 1856 г.), которые обосновались ранее первых припущенников, примерно в 1766 г.⁷²

В 1795 г. в 23 дворах взято на учет 145 башкир-припущенников. В 1816 г. было 156, в 1834 г. — 254, в 1850 г. — 283, в 1859 г. — 364 души м.п. Здесь были башкиры (8 человек в 1834 г.) из Стерлитамакского уезда и выходцы из-за границы: в 1815 г. сюда прибыли Сайфутдин Абдулменев, Мухтар Абдрашитов (сыновья Сагатдин, Шайхутдин). 2 семьи в 1825 г. выехало в д. Каязы Чистопольского уезда Казанской дороги⁷³. В 1870 г. было 740, в 1917 г. — 1466, в 1920 г. — 1252 башкира. Уменьшение количества дворов и жителей свидетельствует об основании ими дочернего селения.

В 1843 г. на 466 человек засеяли 256 пудов озимого и 1624 пуда ярового хлеба. Имели 2 мельницы. К 1917 г. на 262 двора приходилось пашни в 1238 десятин, из них 113 хозяйств имело до 4 десятин, 64 — до 10, 29 — до 15, 13 — свыше 5 десятин.

* * *

Жители д. **Таукай-Гайна** в 1856 г. о своем происхождении писали, что 90 лет тому назад они «вышли из Пермской губернии Осинского уезда из Гайнинской волости»⁷⁴. И поставили следующие тамги — $\text{K} \text{ч} \text{H} \text{J}$. Они были близки к истине. На самом же деле 10—11 июля 1750 г. по договорной записи башкиры Гайнинской волости были приняты вотчинниками Кульили-Минской волости. Гайнинцы Аджилал Юсупов и Мустай Тарабердин объясняли причины их переезда: «за умножением во оной их волости время от времени людей как в пашенной земле, сенных покосах, так и всяких нужных к житью человеческому угодьях приключился крайний недостаток и в приплоде скота за теснотью, от чего де они и к службам е.и.в. и к платежу

⁶⁴ Там же. Д. 155. Л. 12—13.

⁶⁵ Любезные вы мои... С. 63.

⁶⁶ ЦГИА РБ. Ф. 138. Оп. 2. Д. 156. Л. 83; Д. 514.

⁶⁷ Там же. Л. 87.

⁶⁸ Там же. Ф. 172. Оп. 1. Д. 108. Л. 15; Ф. 10. Оп. 1. Д. 1257.

⁶⁹ Там же. Ф. 2. Оп. 1. Д. 15141. Л. 23.

⁷⁰ Там же. Ф. 138. Оп. 2. Д. 156. Л. 12.

⁷¹ МИБ. Т. 4. Ч. 1. С. 349—350.

⁷² ЦГИА РБ. Ф. 172. Оп. 1. Д. 106. Л. 5.

⁷³ Там же. Ф. 138. Оп. 2. Д. 514. Л. 71.

⁷⁴ Там же. Ф. 172. Оп. 1. Д. 108. Л. 77.

положенного на них ясака, приходя в несостояние и для того де по просьбе их обще той же волости со старшиною Илишем Аднашевым и разных деревень с башкирцами, всего с нами тридцатью дворами по старинному сродству и по единству тюбы припустили их на землю Уфимского уезда Ногайской дороги Кулькул(Кульили)-Минской волости башкирцы за довольно имевшуюся у них по Деме и Белой рекам сверх употребления землею и угодьев с таким условием, чтобы, живучи на оной пашенною землею, санными покосами и всякими промыслами и угоды с ними, вотчинниками, владеть и положенный на тою землею ясак платить обще вечно и безотменно в чем де и письмо за своими тамгами им дали. Просят... переселиться им позволить»⁷⁵. В итоге все переселенцы были выключены из ведомства Осинского уезда. И решено было «наряжать их на службу, употреблять их в подводной гоньбе, собирать с них ясак» в Кульили-Минской, а не в Гайнинской волости.

В 1795 г. башкиры-гайнинцы, теперь припущенники, 152 человека составили 23 двора. В 1816 г. было 135, в 1834 г. — 204 души м.п. 16 человек по VIII ревизии прибыли сюда из Стерлитамакского уезда. В 1859 г. взято на учет 611, в 1870 г. — 591, в 1920 г. — 901 башкир.

В 1843 г. на 384 человека сеяли 616 пудов озимого и 2032 пуда ярового хлеба. Имели 2 мельницы.


Д. Малые Гайны, или Мавлюкай-Гайны является дочерней деревней, основанной в начале XX в. башкирами-гайнинцами из д. Таукай-Гайна. В 1917 г. в 40 дворах было учтено 238 башкир, в 1920 г. при 43 дворах — 248.

В 1917 г. на 40 дворов приходилось 232 десятины пашни. 14 хозяйств имело до 4 десятин, 15 — до 10, 6 — до 15, 1 — свыше 15.

Д. Старые Балгазы в 1920 г. показана как отруб, причем названа Балгазы. Находилась в составе Киргиз-Миякинской волости, в 16 верстах от ее центра — села Киргиз-Мияки. Тогда в ней в 18 дворах насчитывалось 100 человек. Другое поселение Малые Балгазы при р. Мияка возникло позже, т. к. не было взято на учет в 1920 г. Первая деревня была основана в начале XX в. В обеих проживали башкиры-вотчинники.

Обе деревни в прошлом относились к Иликей-Минской волости, но обе были дочерними селениями. Коренное из них находится на левом берегу р. Дема на территории соседнего Альшеевского района.

О происхождении названия разговор уже состоялся, когда характеризовали одноименные поселения Альшеевского района.

К Иликей-Минской волости относится д. **Чураево** (Чурино). Сын первопоселенца Ишкильды Чуров участвовал в припуске башкир Гайнинской волости в д. Гайниямак в 1763 г. Упоминается в бумагах поземельных дел и другой Чуров. Это — Ильчиной. Тоже вотчинник той же волости. Однако д. Чурово стала пристанищем безземельных башкир, которые из Стерлитамакского уезда были приняты по договору 1743 г.⁷⁶ Их тамги — .

В 1795 г. было 4 двора, где жили 9 мужчин и 13 женщин. К 1816 г. резко возрастает численность припущен-

ных башкир, которые составили 205 человек, в 1834 г. — 179, в 1859 г. — 196, в 1870 г. — 156, в 1920 г. — 313.

В 1843 г. на 179 башкир было засеяно 440 пудов ярового хлеба.

Д. Аитово принадлежит к Иликей-Минской (в другом источнике Меркит-Минской) волости, но здесь живут башкиры из Юрматынской волости⁷⁷. В 1816 г. она состояла лишь из трех дворов, где проживало 20 человек. Значит, она возникла перед самой ревизией. В 1834 г. из 133 жителей 33 являлись выходцами из Стерлитамакского уезда, остальные — из Белебеевского. Все — припущенники. В 1859 г. в 46 дворах учтено 226 человек. В 1917 г. было 485 башкир, в 1920 г. — 456.

Перечислим имена сыновей, внуков и правнуков первопоселенца Аита по ревизии 1834 г. Юлдубай Аитов, 66 лет, сын Ишбулат; Кумышбай Аитов, 66 лет, сын Сафаргали (его Загретдин, Зайнитдин); Тимербай Аитов, 49 лет, сыновья Габдулгалим, Габдулгазиз, Габдулнасыр; сотник Давлетбай Аитов, 49 лет⁷⁸.

Тогда в 5 дворах из 19 зафиксировали двое- и троюженцев.

В 1917 г. на 92 двора приходилось 583 десятины пашни. Из них 48 хозяйств имело до 4 десятин, 21 — до 10, 3 — до 15, 12 — свыше 15 десятин. 8 домохозяев не занимались земледелием.

Из дочерних поселений башкирскими были **Камышлы**, **Зидиган**, **Яшляр**, **Яшелкуль**, **Акъяр**, которые возникли после 1925 г. В начале XX в. были основаны **Нарыстау** (в 1920 г. 389 башкир), **Чирыштамак** (в 1920 г. 119 башкир).

Остальные дочерние селения были татарскими: **Тимяшево**, **Чияле**, **Тукман-Чишма**, **Яшасен**, **Ихтисад**, **Кыкыз-Чишма**, **Четырбаш**, **Чулпан**, **Уршак**, возникшие в годы коллективизации сельского хозяйства. Из основанных в 1925 г. отметим **Урняк** (в 1925 г. 21 хозяйство) и **Чишмы** (в 1925 г. 23 двора).

Татарские, тептярские и мишарские селения

Д. Канбеково при одноименной речке основали новокрещенные тептяри и татары по договору башкир Иликей-Минской волости от 16 мая 1773 г.⁷⁹ и государственные крестьяне по особому договору башкир от 16 февраля (или июля) 1773 г.⁸⁰ Время припуска мишарей неизвестно.

В 1783 г. здесь было 13, в 1795 г. — 12 новокрещенных тептярей. В 1816 г. учтено 79, в 1834 г. — 87 человек. Мишарей — 6 человек. В 1870 г. было 143, в 1920 г. — 636 татар.

Д. Новые Ишлы при рр. Курманай, Семеней, Уязы возникла на земле той же волости, что и предыдущее селение на основании договора башкир от 17 июля 1762 г.⁸¹ Действительно, 11 душам ясачных татар во главе с Абдулкаримом и Ангильды Юнусовыми (Казанская дорога), Урманом-муллою Ибрагимовым, Биктимиром и Байкеем Байковыми, Калимуслюмом Атабаевым (Ногайская дорога) был дан этот договор для поселения

⁷⁷ ЦГИА РБ. Ф. 106. Оп. 1. Д. 24. Л. 31.

⁷⁸ Там же. Ф. 138. Оп. 2. Д. 513. Л. 18.

⁷⁹ Малоизученные источники по истории Башкирии. С. 108.

⁸⁰ ЦГИА РБ. Ф. 172. Оп. 1. Д. 53. Л. 33.

⁸¹ Малоизученные источники по истории Башкирии. С. 108.

⁷⁵ Там же. Д. 53. Л. 160.

⁷⁶ Там же. Л. 11; Д. 108. Л. 17.

дворами, за что уплатили вотчинникам по 4 руб. с каждого двора единовременных денег. Границы отведенной им земли: рр. Курчубай, Уязы до устья Кичигана, «до Тимашев юрт», до верховьев рр. Курманай, Семеней, до леса Тур⁸².

Ясачные татары перешли в тептярское сословие. В 1783 г. было 247 человек, в 1795 г. — 254 человека, в 1816 г. — 292, в 1834 г. — 426, в 1850 г. — 712, в 1859 г. — 738, в 1870 г. — 918 тептярей, в 1917 г. — 617 «новобашкир», 876 тептярей, 7 русских.

Назовем имена должителей: Урманай Ишалеев (1709—1789) и Кадымет Тимофеев (1694—1789).

Миякитамак — поселение служилых татар. На право землепользования они представили властям документ, названный ими договорной записью от 25 сентября 1752 г.⁸³ Однако она оказалась купчей крепостью о продаже башкиром Утекаевым своих земель переводчику Роману Уразлину. Как она оказалась у служилых татар — ответ дают сами жители. Земля, оказывается, досталась им по наследству, т.к. Уразлин был их близким родственником⁸⁴.

В 1795 г. в 18 дворах учтено 99 служилых татар. В 1816 г. их было 140, в 1834 г. — 234, в 1870 г. — 299, в 1920 г. — 895 татар.

Д. 2-е Миякибашево возникла на левом берегу р. Мияки в начале XX в. На ее правом берегу с 1767 г. находилась д. Анясево. Впоследствии они слились в одно селение. По договору 1767 г. башкиры д. Ильчигулово Иликей-Минской волости припустили тептярей на свою вотчину «с платежом оброка с каждого двора по 20 коп. в год»⁸⁵. Через три года была принята новая группа тептярей. Были здесь и мишари (12 человек в 1834 г.), которые в 1804 г. были припущены меркит-минцами⁸⁶.

По IV ревизии 1783 г. здесь было 216 тептярей, в 1795 г. — 303, в 1816 г. — 498 тептярей, 26 ясачных татар, 8 мишарей, в 1834 г. — 726, в 1870 г. — 1224, в 1920 г. — вместе с жителями Миякибашево 2467 татар.

Д. Менеузтамак основана тептярями по записи Уфимской провинциальной канцелярии от 26 августа 1746 г. и по договорам башкир Иликей-Минской волости от 1763 г., 13 мая 1776 г., 24 июня 1794 г., 5 февраля 1796 г.⁸⁷

В 1795 г. в 50 дворах было 263 тептяря (все из дд. Метевбаш, Сайраново, Трунтаишево и Уразбахтино), в 7 дворах — 36 служилых татар. В 1816 г. учтено 372 тептяря, 35 ясачных татар, 6 мишарей, в 1834 г. — 420 тептярей, в 1870 г. — 750, в 1917 г. — 1870 тептярей, 307 татар, 15 русских, в 1920 г. — 1793 тептяря и татарина. В конце XIX в. здесь было учтено 2 мечети, 3 мельницы, 11 бакалейных лавок. По вторникам проводился базар.

Село **Киргиз-Мияки** с 1866 г. — центр одноименной волости, сегодня — района. Основали его тептяри по договору башкир Иликей-Минской волости от 1767, 1770 гг. о продаже части своих вотчин. Сохранился текст третьего договора от 29 июля 1779 г., по которому вотчин-

ники Иликей-Минской волости в количестве 77 человек продали часть своих земель служилым татарам д. Клявлино Бугульминского ведомства Хура(м)ше Мустаеву, Клявле и Бахтияру Мустафиным, Абдулгафару и Валиту Рахманкуловым, Якупу, Кудакую и Максюту Исмаиловым, Муртазе Каипову, Биккине Усманову, Искендеру Муртазину, Девлету Исаеву, Муслиму Урееву, Сюбию Сюлякаеву, Макаю Тулабаеву, Тякенею Махмутову, Улемаю Кырмову, Надыру Кадырову, Абдулгазию Кулметеву, Ябугеру Тимералеву, Малагулу Максюту, Биктимиру Мишаеву, д. Мансуровой Умеру Исмаилову. За землю вотчинники получили 400 руб. Проданная ими земля имела следующие ориентиры: «по речке Киргиз-Мияки в нижеписанных урочищах: начав с устья речки Читыр и по оной лесом до вершины, а оттоль через 2 сырта, не склоняясь, к речке Уязу, вниз по течению помянутой речки Кыргыз, начав с вершины речки ж Кулям-Тарлав, сыртом в лес, называемый Тюр-Урман, а от одного в вершины той речки Кыргыз-Мияки, и по оной лугами по подгорью даже до устья речки Чатыр, и с имеющимися на той проданной нами земле сенные покосы, рыбными и звериными ловлями. А в Туринской наш, башкирской, лес для рубки всякого роду лесу въезд иметь им, служилым татарам, обще с нами. Выпуск же их, татарского, скота для корму по течению правой стороны по реке Кыргыз-Мияку им не воспрещать»⁸⁸.

В 1783 г. на законном основании проживали в деревне 35 служилых татар и тептярей. В Киргиз-Мияках проживало 310 человек, но ревизией 1762 г. они были зафиксированы в селах Медени, Давлетшино, Богданово, Умерово. Итого получается, что общее количество жителей доходило до 345 человек⁸⁹. Затем в 1859 г. их стало 710, в 1870 г. — 875, в 1895 г. — 1825, в 1920 г. — 2467 татар.

В конце XIX в. в волостном центре было 2 мечети.

Д. Курманайбаш (Верхние Ишлы) образовалась на вотчине Иликей-Минской волости сразу же после Генерального межевания земель в 1802—1803 гг. Она — выселок из д. Новые Ишлы. Впервые ее взяли на учет в 1816 г., тогда в ней было 30, в 1834 г. — 70 мужчин⁹⁰. В 1917 г. в 102 дворах проживало 570 тептярей, в 3 домах — 11 башкир, в 1920 г. — 550 тептярей. В 1917 г. 102 двора принадлежало 662 десятины пашни. 37 хозяйств имело пашни до 4 десятин, еще 37 — до 10, 14 — до 15, 9 — свыше 15.

Крайне скуден материал по истории д. **Зайпекуль** при одноименной речке. Деревня была известна еще в 1781 г., когда несколько семей ее переехало в Бурзянскую волость и основало д. Юлуково. Жили здесь служилые татары, мишари, последние из которых обосновались по договору с башкирами Меркит-Минской волости в 1804 г.⁹¹ В 1816 г. всех жителей было 148, в 1834 г. — 280, в 1870 г. — 489, в 1920 г. — 995 татар (ошибочно названных башкирами).

Д. Баязитово была основана Баязитом Даутовым (1722—1789). В 1796 г. некто Файзулла Абдулов подтверждал, что в д. Баязитово «жительствовавал одним двором Баязит, а д. Сатыевой тогда еще не было»⁹². Дело в том,

⁸² ЦГИА РБ. Ф. 172. Оп. 1. Д. 53. Л. 149.

⁸³ Там же. Л. 31.

⁸⁴ Там же. Д. 108. Л. 5.

⁸⁵ Там же. Ф. 1. Оп. 1. Д. 614. Л. 2.

⁸⁶ ЮАС. Вып. 2. С. 338.

⁸⁷ Малоизученные источники по истории Башкирии. С. 108; ЦГИА РБ. Ф. 172. Оп. 1. Д. 53. Л. 50.

⁸⁸ МИБ. Т. 5. С. 94; ЦГИА РБ. Ф. 106. Оп. 1. Д. 48. Л. 55.

⁸⁹ ЦГИА РБ. Ф. 138. Оп. 2. Д. 35. Л. 70—80.

⁹⁰ Там же. Ф. 2. Оп. 1. Д. 15141. Л. 15.

⁹¹ ЮАС. Вып. 2. С. 338.

⁹² ЦГИА РБ. Ф. 106. Оп. 1. Д. 3. Л. 54.

что между жителями двух деревень возникали недоразумения по поводу принадлежности сенокосных мест. В тот год доверенное лицо баязитовцев тептярь Валит Кармышев писал в своем прошении: «Из давних лет жительство они имеют в означенной деревни Баязитовой по припуску (Кульбили-) Минской волости вотчинников башкирцев по данной от них в 1770 году сентября 16-го числа от Уфимских крепостных дел записи и достаивались пахотною землею, санными покосами и всеми выгодами от Садотова устья до устья Уязы без всякого прекословия, а в 1796 г. означенные ответчики д. Сатыевой жители на принадлежащих им лугах по р. Уязы вытоптали скотом своим до немалого числа травы и поставили сена не менее трех сот 60 копен и сверх сего свезли в деревню Сатыеву накошенного истцом сена два стога, чрез то и причинили им убытку на 255 руб.»⁹³. Баязитовцы получили от вотчинников договорные записи от 1777 (31 марта) и 1779 г. В итоге «отданная им земля закреплена за ними в вечное владение».

Текст этой договорной записи от 16 сентября 1770 г. опубликован в сборнике в 1956 г.⁹⁴ Там речь идет не о тептярях, а о 40 дворах башкир дд. Аитово, Дюсяново, Рахмангулово, Каркалы Сарали-Минской волости Ногайской дороги, принятых вотчинниками Кульбили-Минской волости. Среди них была семья ясачного татарина Гайсы Юнусова (его сын Габдулнасыр, его сыновья Габдулрафик, Габдулбадык, Габдулнафик, сын последнего Габдельмужиб, его Габдельмажит, его Габидулла (Габит). Габит Музипов написал воспоминания о своей деревне и родословную.

Однако тептяри обосновались в д. Баязитово задолго до записи 1770 г. Еще по договору башкир-кульбилиминцев от 17 февраля 1747 г., утвержденному в Оренбургской провинциальной канцелярии, тептяри получили землю «на вечное владение»⁹⁵. Затем по договору от 12 января 1784 г. была принята новая группа тептярей⁹⁶.

Башкиры д. Баязитово, ставшие припущенниками вотчинников Кульбили-Минской волости, переселились из д. Сарсаз-Такирмен Сарали-Минской волости будущего Мензелинского уезда. В 1856 г. они признались, что «90 лет назад вышли из д. Такирмен Сарайли-Минской волости», т.е. около 1766 г.⁹⁷

Приводим имена башкир по VIII ревизии 1834 г. Муэдзин Габидулла Аптикеев, 66 лет, сыновья троеженец Абдулатиф, 36 лет (его Усман, Сейтулла), Гумер, 33 года (его Мухаметжан), Галей, 36 лет (его Галямутдин, Гилязитдин, Абдулгаллим), Муфтахутдин, 20 лет, Фаттахутдин, 1 год; Абдулгаллям Аптикеев (1758–1832), сыновья: 1) Хисматулла (1780–1832), его сыновья Мухаметша (его Мухаметгали), Мухаметамин, Мухамадияр, Асфандияр, 2) Габидулла, 44 года, сыновья Салих, Мухаметжан (его Габитулла), Мухаметшафик, Губайдулла, Набиулла, Галиулла, 3) Абдулвахит, 41 год, сын Лутфурахман, 4) мулла Абдулвали, 35 лет, сын Галиулла. Рахматулла Абдулгаллямов, 1776 г., сыновья Мукминныкул, Мухаметрахим. Гиндулла Хусаинов, 1775 г. Файзулла Хусаи-

нов, 1780 г., сын Калимулла. Музафар Каракасе, 68 лет, сын Абдулгаллям, 41 год (его Абдулгафар, Абуталип), племянники Абдулмуталлап, Абдулнасыр, Абдулменняф (его Кутлуяр, Мухамадияр) Хусаиновы; Батырша (у деревни есть *Батырша кисеуе* — переправа Батырши) Каракаев, 53 года, сыновья Мратша, Адильша, Салиша; Шамсутдин Мустакимов, 47 лет, сын Сайфутдин; Хабибулла Гибадуллин, 1795 г. В 9 дворах их было всего 112 человек⁹⁸. Среди них был башкир-вотчинник Лукман Исхаков, прибывший из д. Чебенны.

По воспоминаниям Габита Музипова, в формировании жителей деревни участвовали и чуваша (Байтиряк и Аблей) и мордвина (?). Материалы IV и V ревизий (1783 и 1795 гг.) подтверждают его мнение относительно Байтиряка. Зафиксирован Байтиряк Байгузин, проживавший в 1708–1792 гг. Кроме него отметим и других долгожителей — 68-летнего к 1795 г. Балтая Бикметова, Байраша Альмякова (1743–1789)⁹⁹.

По материалам Габита Музипова явствует, что на могильной плите Баязита Даутова указана дата его смерти — 1201, т.е. 1787 г. Однако 4-я ревизия 1783 г. зафиксировала его возраст — 61 год, а V ревизия — время его смерти — 1789 г., т.е. он умер в 67 лет¹⁰⁰. Его сын — Ибрай, 1763 г. Брат Баязита Абузар Даутов жил в 1732–1783 гг.

В 1783 г. было 154, в 1795 г. — 171 тептярь (по другим данным 156 башкир), в 1816 г. — 270 тептярей, 120 башкир, в 1834 г. — 400 тептярей, 160 башкир, в 1859 г. — 723 припущенника, в 1870 г. — 720 башкир, в 1917 г. — 1522 башкира (часть — «новобашкиры»), в 1920 г. — 1253 тептяря. Как видим, в определении как социальной, так и национальной принадлежности нет однозначного подхода. Если мензелинские башкиры-сарали-минцы еще долго сохраняли свою национальную принадлежность, являясь припущенниками другой (Кульбили-) Минской волости, то башкиры-сарали-минцы Белебеевского уезда — целиком и полностью вышли из своего башкирского сословия и из своего этноса, перейдя в тептярское сословие. Подавляющее большинство населения деревни — это башкиры-сарали-минцы. А сегодня все — татары. Вот такую метаморфозу наблюдаем в самосознании баязитовцев.

В 1834 г. на 160 башкир (а не тептярей) было засеяно 304 пуда озимого и 864 пуда ярового хлеба. В 1917 г. на 262 двора приходилось 1307 десятины пашни. Из них 141 хозяйство имело пашни до 4 десятины, 61 — до 10, 27 — до 15, 14 — свыше 15 десятин. 19 хозяйств не имело посева.

В начале XIX в. взяты на учет мечеть и при ней школа.

Д. **Байтимирово** при р. Карамалы была основана мишарями по договору башкир Меркит-Минской волости в 1773 г.¹⁰¹ Здесь жили и ясачные татары (60 человек в 1816 г.). Время их припуска неизвестно. В 1816 г. было 138, в 1834 г. — 149 мишарей, в 1870 г. — 211 мишарей, 90 татар, в 1920 г. — 585 мишарей и татар.

Д. **Уршакбашкарамалы** (Ямгурчино) была основана мишарями на вотчинной земле Меркит-Минской волос-

⁹³ Там же.

⁹⁴ МИБ. Т. 4. Ч. 1. С. 349–350.

⁹⁵ Малоизученные источники по истории Башкирии. С. 108.

⁹⁶ ЦГИА РБ. Ф. 172. Оп. 1. Д. 53. Л. 5.

⁹⁷ Там же. Д. 108. Л. 13.

⁹⁸ Там же. Ф. 138. Оп. 2. Д. 156 (1816 г.), 514 (1834 г.).

⁹⁹ Там же. Д. 34. Л. 92.

¹⁰⁰ Там же.

¹⁰¹ ЮАС. Вып. 2. С. 337.

ти, купленной у башкир по договору 1755 г.¹⁰² Жили здесь и башкиры (в 1859 г. в 5 дворах 36 человек)¹⁰³, а также тептяри. Время припуска последних неизвестно.

В 1783 г. учтено 60, в 1795 г. — 81 тептярь (по другим сословиям нет данных). В 1816 г. было 208, в 1834 г. — 368 душ м.п. из мишарей. В 1859 г. учтено 240 душ вотчинников и 364 мужчины-припущенника. 1226 человек было в 1870 г. В 1920 г. взяли на учет 2685 мишарей при 522 дворах.

Уршакбашкарамалы — родина Миннигали Губайдулина, в день своего рождения 8 марта 1944 г. закрывшего фашистский дзот своим телом. За этот подвиг он был удостоен звания Героя Советского Союза.

Чувашские деревни

Из них самой ранней по времени образования была д. **Кожай-Семеновка** (Тимаш), или **Кожяево** (Семеново). По договору башкир Иликей-Минской волости от 10 февраля 1795 г. чувашские крестьяне были приняты с правом создания своего поселения. Договор был заключен сроком на 60 лет¹⁰⁴.

В 1816 г. в 25 дворах жили чувашаи (136 человек), ясачные татары (32 человека), мишари (4 человека). В 1834 г. было 200, в 1870 г. — 309, в 1895 г. — 589, в 1920 г. — 888 чувашей.

Д. **Кекен-Васильевка** при р. Кекен (Васильево или Кекен-Елга) возникла на рубеже XVIII—XIX вв. Известен первопоселенец Василий Яковлев¹⁰⁵. В 1816 г. здесь было 120, в 1834 г. — 201, в 1870 г. — 309, в 1895 г. — 689, в 1920 г. — 797 чувашей.

Д. **Новые Карамалы** была основана мишарями в конце XVIII в. Затем по договору от 6 декабря 1801 г. башкиры припустили и чувашей, находившихся в составе государственных крестьян¹⁰⁶. В 1816 г. здесь проживали мишари (280 человек) и чувашаи (254 человека). В 1834 г. только чувашей было 370 человек. В 1870 г. было 558 чувашей, в 1895 г. — 1109, в 1920 г. — 1343 чуваша.

Уязыбашево еще в 1870 г. было значительным чувашским поселением, состоящим из 60 дворов с 363 жителями. Но о времени основания у нас нет материалов. Тем не менее с уверенностью можно сказать, что она возникла в начале XIX в. В самом конце века там было 103 двора и 696 жителей. В 1920 г. в 167 дворах проживало 949 чувашей.

Только в 1925 г. были учтены следующие поселения: **Чайка** из 6 дворов, **Кашкарово** из 10 хозяйств, **Зириклы** из 22 дворов, **Успех** из 6 дворов русских. После 1925 г. были основаны **Смородиновка**, **Дубровка**, **Канаш**, **Суккул-Михайловка**.

Время оседания мордвы в д. **Новофедоровка** неизвестно. Но она еще не была зафиксирована ни в 1870, ни в 1895 гг. Таким образом, она могла возникнуть в начале XX в. В 1920 г. она состояла из 47 дворов с 363 жителями.

Русские села

В районе их много. Но по многим из них выявленный материал как по истории их основания, так и по другим параметрам общественной жизни весьма скуден.

Д. **Сергеевка** берет свое начало с 1891 г., когда она состояла из 17 дворов. Тогда она называлась Новосергеевским поселком. В 1897 г. было 57 дворов¹⁰⁷.

Д. **Русское Урсаево** основали крестьяне на земле башкир-припущенников в 1870 г. Обосновалось 30 семей. В 1902 г. в 82 дворах было 460 человек.

Д. **Генераловка** основали крестьяне из Казанской губернии в 1891 г., когда 50 семей купили 1000 десятин земли у генерала Манснера. В 1920 г. в 36 дворах взято на учет 202 человека.

Д. **Петропавловка** была создана на покупной земле крестьянами из Орловской губернии в 1890 г. 87 дворов и 500 человек было в 1920 г.

Село **Ерлыково** (Покровка) известно с 1870 г., тогда в нем имелось 24 двора с 187 жителями. В 1920 г. в 112 дворах отмечено 717 человек.

Д. **Софиевка** возникла в 1892 г. как десятидворное поселение переселенцев из Оренбургской губернии. В 1920 г. в 64 дворах было 425 человек.

Только с 1925 г. были учтены новые поселения **Никольское** (24 двора русских и украинцев), **Красных** (8 дворов).

Все остальные русские селения были основаны в конце XIX — начале XX в.

НУРИМАНОВСКИЙ РАЙОН

Современная территория района в прошлом принадлежала башкирским Булекей-Кудейской и Минской волостям.

Кудейское племя находилось в Табынском объединении племен. По мере развития башкирского общества кудейское племя разделилось на 4 рода под названиями впоследствии известных Урман-, Шайтан-, Кыр-и Булекей-Кудейской волостей.

После Генерального межевания земель в начале XIX в. они имели следующие виды земельных угодий (табл. 207)¹.

Таблица 207

Волости	В десятинах				
	всей земли	пашни	покосов	леса	неудоб. земель
Булекей-Кудейская	178449	4332	5694	162053	232
Урман-Кудейская	160295	38	10491	157797	1798
Кыр-Кудейская	9183	1600	89	3386	3461
Шайтан-Кудейская	11495	203	1900	8200	1256

Башкир, владельцев земель, названных асабами-вотчинниками, насчитывалось по VII ревизии 1816 г. в Булекей-Кудейской волости 949 душ м.п. (припущен-

¹⁰² Там же.

¹⁰³ ЦГИА РБ. Ф. 138. Оп. 2. Д. 763. Л. 121.

¹⁰⁴ Там же. Ф. 172. Оп. 1. Д. 53. Л. 139.

¹⁰⁵ Там же.

¹⁰⁶ Там же.

¹⁰⁷ *Абрютин В. А.* Указ соч. По всем русским селам см. эту работу.

¹ ЦГИА РБ. Ф. 2. Оп. 1. Д. 1506. Л. 87.

ников-тептярей 112 душ), в Урман-Кудейской — 488, в Кыр-Кудейской — 359, в Шайтан-Кудейской волости — 198 душ м.п.

Кудейцы-вотчинники из рода булекей жили в дд. Новокулево, Шиды, Старокулево («Старомечетлино тож»), Истриково, Чурашево, Исаево. На их вотчинной земле возникли тептярские поселения Нимислярово, Бедеево, Байгильдино, Укарлино, Малые Шиды, Новобирючево, Тенькашево².

В административном отношении с возникновением г. Уфа Кудейская волость была в составе Уфимского уезда, объединявшего тогда всю Историческую Башкирию, затем — Уфимской провинции, с 1744 г. — Оренбургской губернии, с 1781 г. — Уфимского уезда той же губернии, с 1865 г. — того же уезда, но Уфимской губернии.

Башкирские селения

Д. Шиды при одноименной речке — коренное поселение булекей-кудейцев. В целях отличия ее от одноименной марийской деревни первую назвали Башкирские Шиды, а вторую — Большие Шиды. В 1745 г. в Баш-Шиды были приняты «киргизы» (казахи), впоследствии названные «из киргиз башкирцы» и причисленные к тептярям³. В 1816 г. они составили 14, в 1834 г. — 22 человека из мужчин. Без оформления документа башкиры из д. Мрясово пополнили состав жителей д. Шиды. В 1816 г. их было 8, в 1834 г. — 13 душ м.п. По договору 1793 г. сюда же были припущены башкиры из Урман- и Кыр-Кудейской волостей, ставшие затем полноправными вотчинниками. В 1816 г. их насчитывалось 14, в 1834 г. — 28 душ м.п.⁴ Самих булекей-кудейцев — коренных жителей Шиды в 1795 г. было 126 человек при 20 дворах. Всех башкир было: в 1816 г. — 300, в 1834 г. — 310, в 1859 г. — 377, в 1895 г. — 425, в 1920 г. — 970 человек.

А теперь перечислим имена жителей по двум ревизиям 1834 и 1850 гг.⁵

1. Абдулкабир Салихов (1780—1843), его сыновья Абдулгани (1813—1841, его сыновья Габдулвали, Усман, Габдулсаттар), Фазлыахмет, 1840 г., Абдулгазиз, 1841 г.

2. Ахтям Нигматуллин (1782—1825), его сыновья Факрис, Файруз, Файзулла.

3. Сейфульмулюк Нигматуллин, 1794 г., его сыновья Гилязетдин, Шагабутдин (Шагабердин), Шеразитдин.

4. Отставной зауряд-сотник Рахматулла Кульмухаметов сын Исмагилов (к 1850 г. ему было 84 года), его сын Тухватулла (1803—1843), дети последнего Хуснулла (его сын Халилулла), Аглиулла, Фазулла, Зайнулла.

5. Указной мулла Бикбулат (Биккул) Аблаев, 1781 г., его сыновья Ахмадий (его Ахметвали), Мухамадий, Ахметьян; его брат Абдулгазиз (1776—1843).

6. Зайнитдин Яхин (1762—1823), его сыновья Загидулла (1794—1845), Гизетулла, 1809 г. (его дети Санагатулла, Сагадатулла, Фаткулла).

7. Туктамыш Чурашаев (1765—1823), его сын Фазулла (1805—1833), его сын Мухаметлатиф.

8. Шагимардан Туктамышев, 1808 г., его сыновья Шабутдин, Ульмаскул; братья Хуснутдин, 1805 г. (его дети Низаметдин, Гайнетдин), Фархитдин, 1815 г.

9. Абылгазы Туктамышев, 1801 г., его сыновья Ахтарей, Мухаметхасан, Мухаметкарим.

10. Хисравшир Туктамышев, 1811 г., его сыновья Галиулла, Гидиятулла; брат Ардашир, 1818 г., его сыновья Абдулбашир, Худайдат.

11. Хисматулла Туктамышев, 1794 г., его сын Шагахмет (его Нуриахмет).

12. Урустам Салихов, 1788 г., его сыновья от двух жен: от 1-й — Багаутдин, Салахутдин (его Гималетдин, Фахритдин), Хайретдин (его Мухаметгарей), Шарифутдин; от 2-й — Мухаметгали, Ахмадулла, Ишмухамет, Баймухамет, Динмухамет.

13. Урядник Абдрахим Салихов (1791—1846), его сыновья: от 1-й жены — Абдулгалим (его Гирфан, Уельдан), Мухаметамин; от 2-й — Мухаметвали, Мухаметюсуф.

14. Гайнулла Асанов (1761—1828), сыновья Ахметша, Мухаметзян, Мухамадей.

15. Гайса Зайнуллин, 1805 г.

16. Ямин Алигулов (1758—1822), сын Файзулла (1783—1839), сын последнего Яхья (1810—1835), его сын Хайрулла; брат Шамсутдин Сагитов, 1768 г., сослан в Сибирь на поселение.

17. Габдулгафар Зямилев, 1796 г., сыновья Габдулнасыр, Габбас.

18. Кинзебулат Имангулов (1773—1839), сын Ишим (его Мухаметхафиз); брат Мухаметгалий (1766—1834).

19. Абдулсалим Аликеев (1791—1818), сын Гибадулла; брат Абдулхахим Аликеев, 1795 г., сыновья Габдулвалий (его Мухаметфазыл), Мухаметвали.

20. Абдулхалик Шиганаев, 1790 г., сыновья Мухаметсадык, Шарафутдин.

21. Ибниамин Сайтбатталов, 1794 г., сыновья Исламгул, Галиакбар.

22. Сагит Салимгулов (1750—1823), сыновья Даут (сослан в Сибирь в 1818 г.), Камалетдин (его Шагабутдин, Гилязитдин); брат Мухаметшарип.

23. Зайнагабидин Ильясов (1766—1849), сыновья Абдрафик, Абдулхабир, Абдулкаюм, Ямалетдин, Мингазитдин.

24. Отставной зауряд-хорунжий Абдулкадыр Зайнагабидинов, 1789 г., его сыновья Габдулфаиз, Абдулсагит, Ахмадий.

25. Дильявир Зайнагабидинов, 1790 г., его сыновья Зиганша (его Ахметдин), Гиззатулла.

26. Мухаметша Мухаметгалин, 1810 г., сын Ахметша; братья Мухаметшарип и Шарафутдин (дети Гайнетдин, Зайнетдин).

27. Гумер Абзелилов (1749—1818), сыновья Абдулмазит, 1774 г., (его сын Исмагил, его Гадильша), Юнус (его Тимербай), Идрис.

28. Габдулвахит Гумеров (1779—1823), сыновья Ишбулат, 1813 г. (его Мухаметша, Хазиахмет), Юсуп (Рауф).

29. Абдулманьяф Хисамутдинов, 1794 г.

30. Абдулатиф Галекеев, 1780 г., сыновья Ямалетдин, Ялалетдин, Мухаметфазыл.

31. Рахимкул Аликеев, 1772 г., сыновья Мухаметкарим, Мухаметзян (его Мухамадияр), Ахметзян.

32. Сагадий Рахимкулов, 1792 г., сыновья Бадретдин (его Фазлытдин, Низаметдин), Мухаметлатиф.

² Там же. Ф. 172. Оп. 1. Д. 52. Л. 2, 3.

³ Там же. Ф. 2. Оп. 1. Д. 5021. Л. 13.

⁴ Там же. Д. 1755. Л. 194.

⁵ Там же. Ф. 138. Оп. 2. Д. 456, 617.

33. Губайдулла Асанов (1756–1835), сын Ишкиня.
 34. Калимулла Губайдуллин, 1793 г.; брат Ишбулды, 1798 г.
 35. Кулуш Малаев (1759–1818), сын Абдулмалик, 1806 г., сыновья Мухаметнафик, Гумер, Файзулла.
 36. Габдрахман Ягафаров (1744–1818), сыновья Нариман (1776–1823), его сын Абдулнасыр, Максют, 1794 г., его сыновья Ихтисам, Гималетдин.
 37. Хисаметдин Габдрахманов, 1806 г., сыновья Хисматулла, Тухватулла, Хамидулла.
 38. Сайфутдин Альмухаметов, 1796 г., сын Ахметзян (1830–1840).
 39. Динислам Альмухаметов, 1806 г., сыновья Гайфулла, Гиндулла, Файзулла, Зайнулла.
 40. Исмаш Басигиров (1749–1823), сыновья Абдулфаиз, 1792 г. (его Абдулвали, Абдулгалим, Ильяс), Камалетдин, 1815 г. (сын Гузаир).
 41. Габдулла Исмашев, 1799 г., сыновья Аюп, Якуп, Юсуп, Исмагил, Ибрагим.
 42. Абдулгазиз Казыбаев, 1788 г., сыновья Габдулзепар (его Мустафа), Габбас, Субхангул.
 43. Абзелил Рясулев (1798–1846), сыновья Абдулкарим, Темирбулат (его Муфазал), Нигматулла, Ярмухамет.
 44. Кунаккильды Рясулев, 1798 г.
 45. Ташбулат Тавлубаев (1796–1841), сыновья Шагивали, Шагимурат.

Еще в 1726 г. башкиры д. Шиды подтвердили прежний припуск 5 башкир в д. Улюшти (?)⁶.

В 1842 г. на 48 дворов д. Шиды сеяли 376 пудов озимого и 648 пудов ярового хлеба, сажали 16 пудов картофеля⁷. Они имели 179 лошадей, 62 коровы, 367 овец, 27 коз. На всю деревню приходилось 57 ульев и 45 бортей⁸. Была мельница.

Встречается трудность в определении названий одноименных или рядом расположенных сел. Так, например, коренная и дочерняя деревни **Старо-** и **Новокулево** в документах упоминаются как Кулево. Или коренное поселение Старокулево называлось **Старомечетлино**, но было время, когда обе эти деревни функционировали самостоятельно. Поэтому вести разговор о каждой из них в отдельности очень затруднительно.

Сначала обратим внимание на численность населения сел (см. табл. 208).

Таблица 208

Деревни	Годы					
	1795	1816	1834	1859*	1895*	1920**
Кулево (Ст.)	488	200	285	—	—	1775
Старомечетлино (Старокулево, Иске Аул)	242	386	609	869	1223	—
Новокулево	—	400	537	1138	1506	2095

⁶ НА УНЦ РАН. Ф. 3. Оп. 12. Д. 74. Л. 5.

⁷ ЦГИА РБ. Ф. 2. Оп. 1. Д. 4873. Л. 159. И по другим селам см. это дело.

⁸ РГВИА. Ф. 414. Оп. 1. Д. 326. И по другим селам см. это дело.

* По всему видно, что сведения о численности жителей д. Старокулево подсчитаны вместе с д. Старомечетлино.

** К 1920 г. название д. Старомечетлино навсегда исчезло, поскольку произошло ее слияние с рядом расположенной д. Старокулево.

Перепись 1795 г. не зафиксировала Новокулево, поскольку она возникла на рубеже XVIII–XIX вв.

Во всех деревнях на учет взяты, кроме вотчинников, и башкиры-припущенники. В 1795 г. в д. Старокулево в 10 дворах отмечено 27, в 1834 г. — 60 башкир-припущенников. Из них большинство прибыло из Салзегутской волости «с давнего времени» без договора, а некоторая их часть — из Урман-Кудейской волости. В 1735 г. кулевцы Ахымбет Тленметев (тамга — \square), Тоскубай Янымбетев \square , Казбулат Тубашев \equiv , Чюрюбай Кучюков \sqcup , Таир Семенов \square , Байслан Ерымбетев \oslash , Ишимек Уразаев Υ , Батыр Байкеев г^* , Абдюк Келчюрин \square , Мутюкай Якчюрин \surd , Абдул Бекимбетев \surd , Рыс Кангильдин \surd , Мамсеит Урускулдин \square припустили ясачного татарина Юсупа Юнусова \triangle «на вотчинную свою землю поселитца двором» с условием «ясак в казну е.и.в. платить с нами в наше общее повытье вопче, а тептерской ясак, которой положен на нем, Юсупе, то оной ясак платить ему, Юсупу, одному, а нам до того платежа дела нет»⁹. Заодно отметим, что через 6 лет в документе о взяточнике переводчике Оренбургской комиссии Шафее Енадарове, который через своего человека взыскал «якобы за долг» у башкира д. Кулево сына упомянутого Байслана Арака Байсланова «деньгами и товаром» на сумму в 75 руб.¹⁰

Название д. Кулево встречается в заемной записи башкира этого поселения Ягафара Имакаева, занявшего в 1764 г. у мишаря Казанской дороги Надырши Аблязина 57 руб. с условием возврата долга через год. При этом «до того срока быть ему, Ягафару, у него, Надырши, в работе з зачетом из оных денег 4 руб. А сверх того до выплаты оных денег быть в закладе у него, Надырши, в доме детям моим родным Абдрахману, Сейфюльмюлюку и Сеитбатталу Ягафаровым»¹¹.

В д. Старомечетлино «с давнего времени» проживали башкиры Урман-Кудейской и Салзегутской волостей в качестве припущенников. Кроме того, в 1777 г. вотчинники приняли к себе еще и тептярей, которые обосновались на окраине села, названного Янагаменово. В 1816 г. тептярей было 10, в 1834 г. — 14 человек¹². В 1813 г. 8 семей башкир из д. Гумерово 4-го кантона Троицкого уезда были приняты в эту деревню¹³.

Д. **Сатлык** возникла как выселок из д. Новокулево в 1905 г. Тогда выселок состоял из 5 дворов, где проживало 40 башкир.

По Уфимскому уезду сведений об участии башкир в Отечественной войне 1812 г. до сих пор не обнаружено. Тем не менее в 1816 г. VII ревизией были учтены кавалеры 52-летний Мендякей Сафаров и 30-летний Бикташ Баязитов, проживавшие в д. Новокулево (7-й юрте 8-го башкирского кантона)¹⁴.

Село Новокулево стало центром Булекей-Кудейской волости, к 1843 г. здесь было 2 мечети, мельница, в конце столетия — 7 бакалейных лавок. В Старомечетлино до середины XIX в. была 1, в конце века — 2 мечети. Имелись здесь и лавки (4), и хлебозапасный магазин.

⁹ МИБ. Т. 3. С. 336.

¹⁰ Там же. С. 520.

¹¹ Там же. Т. 4. Ч. 1. С. 283.

¹² ЦГИА РБ. Ф. 2. Оп. 1. Д. 5021. Л. 13.

¹³ Там же. Ф. 138. Оп. 2. Д. 371. Л. 70.

¹⁴ Там же. Л. 70.

Сведения о хозяйстве жителей трех деревень приведены в табл. 209, 210.

Таблица 209

Состояние земледелия по данным за 1843 г.¹⁵

Деревни	Численность башкир*	В четвертях		
		хлеб		картофель
		озимой	яровой	
Старокулево	285	46	138	—
Старомечетлино	609	100	214	5
Новокулево	537	68	286	3

Таблица 210

Состояние пчеловодства и поголовье скота к 1843 г.

Деревни	Количество		Поголовье			
	ульев	бортей	лошадей	коров	овец	коз
Кулево (Ст. и Нов.) (822 башкира)	220	127	419	203	438	111
Старомечетлино (609 башкир)	63	92	311	132	466	62

Старокулево — родина известного поэта и прозаика Гайнана Хайри (1903–1938). Он автор повестей «Кооператоры», «Жена» и одного из первых романов в башкирской литературе «Поворот».

Впервые д. **Истриково** упоминается в одной заемной записи за 1778 г. В д. Истриково (Исриково) при оз. Аккужа (Исрик) в 1795 г. в 35 дворах проживало 123 башкира-вотчинника, в 11 дворах — 41 башкир-припущенник. Последние были приняты вотчинниками по договору 1794 г.¹⁶, перейдя впоследствии в тептярское сословие. Среди тептярей были татары из д. Мелекес¹⁷. Тептярей насчитывалось здесь в 1816 г. 25 душ, в 1834 г. — 37 душ м.п., но жили в д. Чурашево Айлинской волости. Башкир-вотчинников было в 1816 г. 82, в 1834 г. — 113 душ м.п.¹⁸ В дд. Истриково и Чурашево взято на учет 339 вотчинников и припущенников. В 1895 г. здесь было 325 человек. В 100 дворах проживало 559 башкир в 1920 г.

В 1843 г. на 202 башкира-вотчинника засеяли 328 пудов озимого и 704 пуда ярового хлеба, посадили 24 пуда картофеля. На всех 317 жителей приходилось 124 лошади, 266 коров, 224 овцы, 102 козы.

Д. **Чурашево** возникла во второй половине XVIII в. и в 1795 г. состояла лишь из 11 дворов, в 10 из них проживал 51 башкир-вотчинник, в одном — 5 башкир-припущенников. Всех жителей в 1816 г. было 57 человек. 39 мужчин и 48 женщин взяли на учет в 1834 г., при этом 7 мужчин было из припущенников. 137 башкир при

24 дворах зафиксировали в 1895 г., в 1920 г. их было 278 человек, имеющих 48 домов.

В 1843 г. на 87 башкир было засеяно 104 пуда озимого и 560 пудов ярового хлеба. Тогда же на 16 дворов приходилось 61 лошадь, 56 коров, 67 овец, 20 коз. Жители деревни имели 42 десятины пашни, 35 десятин сенокосных угодий. Была мечеть.

Название д. **Исаево**, как и предыдущей, происходит от антропонима. Известны имена сыновей Исаея и его внуков. Они были учтены ревизскими сказками первой половины XIX в. Вот они: Абдрашит (1751–1814), Ибрагим (1769–1814), Мукмен (1772–1840) Исаевы. Сыновья Мукмена Кунакул и Мухаметдин. Абдулманнан Исаев (1782–1850) имел сыновей Абдулнафика (1806 г.) и Абдулгалима (1811 г.). У Рахимкула Исаева (1785–1846) были дети Мухаметша, Мухаметшариф. Оговоримся, что внуки Исаея были перечислены нами по данным VII ревизии 1816 г. Исходя из возраста сыновей Исаея, можно предположить, что первопоселенец жил в 1730–1790 гг. и деревню он мог основать в первой половине 50-х гг. XVIII в.

В ней насчитывалось в 1795 г. 60, в 1816 г. — 125, в 1834 г. — 186, в 1859 г. — 324, в 1895 г. — 616, в 1920 г. — 937 башкир-вотчинников, т.е. владельцев вотчинных земель Булекей-Кудейской волости. В начале XX в. образовалась д. **Новоисаево**: в 1920 г. там в 40 дворах проживало 193 башкира.

Жители села занимались земледелием (в 1843 г. на 186 человек засеяли 296 пудов озимого и 522 пуда ярового хлеба), животноводством (тогда же на 34 двора имели 128 лошадей, 63 коровы, 278 овец, 17 коз) и пчеловодством (имели 50 ульев и 17 бортей). У прихожан была мечеть, а у имущих — 3 мельницы.

Башкиры Булекей-Кудейской волости открыто выступили против закона от 6 июня 1894 г. о переходе «свободных» башкирских лесов в заведование казны. В течение следующих полугода они не допускали в свои дачи землемеров, лесничих и полицию. В начале весны 1895 г. власти потребовали у булекей-кудейцев рабочих для отвода лесосек. В ответ на это около 100 башкир дд. Исаево, Старокулево, Новокулево, Ишмуратово и Башкирские Шиды, вооруженные охотничьими ружьями и топорами, разгромили дом, где находились представители власти, и лишь после обещаний лесничего и волостного старшины, что они «на отвод лесосек... не пойдут», возвратились домой. 22 июня после прибытия полиции власти приступили к отводу леса, взяв рабочих из русских сел. Тогда башкиры волости прогнали с поля прибывших рабочих, избив исправника и урядника, остальных представителей власти обратили в бегство. Волнение было подавлено военной силой¹⁹.

Выселок из д. Башкирские Шиды **Бияз** (Биязово, Старый Бияз) при одноименной речке в 1895 г. состоял из 26 дворов, где проживало 72 мужчины и 53 женщины²⁰. В 1920 г. он зафиксирован как деревня под названием Старый Бияз, где взято на учет 354 башкира при 63 дворах.

Д. **Ишмуратово** благодаря своему месторасположению носила и другое название — Еландыбаш. Возникла она

¹⁵ Там же. Ф. 2. Оп. 1. Д. 4873. Л. 159.

* Численность дана по итогам VIII ревизии 1834 г.

¹⁶ Малоизученные источники по истории Башкирии. С. 104.

¹⁷ НА УНЦ РАН. Ф. 3. Оп. 12. Д. 74. Л. 7.

¹⁸ ЦГИА РБ. Ф. 172. Оп. 1. Д. 52. Л. 61.

¹⁹ ОИБ. Уфа, 1959. Т. 1. Ч. 2. С. 229–230.


²⁰ Полный список населенных мест Уфимской губернии. С. 71.

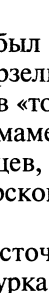
в 70-х гг. XIX в. В 1895 г. в ней в 60 дворах было учтено 340, в 1920 г. — 585 башкир при 107 дворах.



Д. **Бирючево** была основана на вотчинной земле башкир Ельдякской волости. По одним данным, здесь проживали как вотчинники, так и припущенники из башкир, по другим — одни башкиры-припущенники. В 1795 г. здесь зафиксировали 34 башкира и 45 тептярей. В 1834 г. первых было 74, вторых — 184 человека. К 1859 г. были известны две деревни: Старобирючево с 318 вотчинниками, Новобирючево с 339 припущенниками. Несмотря на все эти сведения в 1920 г. всех 998 жителей коренной деревни ошибочно показали татарам.

Чем объяснить такое разночтение в определении национальной и социальной принадлежности жителей данного поселения? Наверное, незнанием сути дела.

А теперь обратимся к опубликованным и архивным источникам. Башкиры-ельдякцы приняли к себе в д. Бирючево башкир-салзегутцев в 1711 г. Текст этого договора гласит: «Июля в 11-й день писана запись такова: Сибирские дороги Ельдяцкие волости башкирец Калы Кусякин (в другом списке — Кусяпов) дал на Уфе сию на себя запись тое же дороги Челжеутские волости башкирцам Сеиту Кемееву, Аитмамбетю да Баймурату Кемеевым же в том: пустил я, Калы, их, Сеита, Аитмамбетя и Баймурата, в вотчину свою в свое повытье. А та моя вотчина в межах и в урочишах: меж речки Бурны и Асава подле большой дороги до деревни Бедеевы... А владеть тою вотчиною им... моим повытьем вечно. А с той вотчины с моего повытья платить им, Сеиту з братьями, в казну великого государя ясаку на Уфе по 2 гривны на год»²¹.

Башкиры-салзегутцы, став припущенниками ельдякцев, перешли в тептярское сословие. Обратим внимание на слова их представителей. В 1804 г. Калимулла Тевленев писал, что «изстари прадеды и деды и отцы наши Салзегутской волости башкирцы, а по них и мы жительствоуем в деревне Бирючевой пятью дворами обще с тептярями по припуску тех предков от них записи в вечно тою землею и разными угодыями владение и с платежа в казну за них, башкирцев (ельдякцев), ясака»²². Через 12 лет Нигматулла Тевленев, Хисаметдин Сейфулмулюков и другие башкиры-салзегутцы из д. Бирючево утверждали, что они — «тептяри, произошедшие из башкирского рода»²³. Башкир-салзегутец Бикташ Суюндуков тогда же писал, что «в 1711 году от башкирцев Бирского уезда Ельдяцкой волости Калы Кусякова предкам нашим башкирцам же Челжеутские волости Сеиту Кемееву с тов. по записи досталась земля, кои, а по них и мы получили, после тептярское наименование»²⁴. Тамги салзегутцев: .

Вот еще договорная запись: «Лета 1731, Майя 31 дня Сибирской дороги Яльдяцкой волости деревни Боряс (Бирючево) башкирцы Кабыл Кусякеев, Кусек Калин с братьями и детьми дали на себя сию запись Уфимского уезду Сибирской дороги деревень Ибормасовый (?) и Красного Яру есашным татарам в том, что припустили мы оных татар для поселения на вотчинную свою землю, которая имеется по Уфе реке, где мы сами, поселясь, живем»²⁵. Тамги вотчинников: .

Известный уже по двум договорам Кабыл Кусяков вместе с Алдаром Калиным , Акаем Нурзелиным  23 июля 1773 г. припустили в свои повытья в «товарищество вечно» мишарского муллу Ахмета Кильмаметева²⁶.

Результатом припуска башкир-салзегутцев, ясачных татар и мишарей было возникновение тептярского сословия в деревне.

Впервые Бирючево упоминается в источнике за 1681 г., когда башкиры этой деревни Бикчурка и Беден Секеевы получили оберегательную память о том, что «прилежащим к ним в деревню их Бирючева уфимским русским людям напрасные их башкирцев неубытки не приметываться»²⁷.

На каждого из 74 башкир в 1843 г. было засеяно по 0,8 пуда озимого, 5 пудов ярового хлеба. На всю деревню посадили 8 пудов картофеля.

Башкирское поселение **Уянкуль** (в 1920 г. 173 человека при 29 дворах) возникло между 1906–1919 гг. Д. **Нур** была основана в 1924 г., когда она состояла из 17 домохозяев. Поселок **Атняш** с башкирским населением возник после 1925 г. Поселок **Усть-Салдыбаш** основан в 1925 г. Тогда в нем было 8 дворов.

Тептярские деревни

На территории башкирской Булекей-Кудейской волости возникли следующие тептярские поселения: Байгильдино, Укарлино, Тенькашево, Нимислярово, Малые Шиды, Новобирючево.

Д. **Байгильдино** при оз. Улу-Куль впервые упоминается в архивном источнике за 1651 г., когда башкиры-припущенники получили от царя Алексея Михайловича дарственную запись на землю²⁸. Тептяри здесь осели по договору башкир Булекей-Кудейской волости в 1763 г.²⁹

Безземельные башкиры вошли в состав тептярей. В 1858 г. 23 двора тептярей из д. Изминково Мензелинского уезда Оренбургской губернии (с 1865 г. Уфимской) были приняты в Байгильдино³⁰.

О численности тептярей имеются следующие сведения: в 1816 г. их было 164, в 1834 г. — 298, в 1859 г. — 603, в 1895 г. — 953, в 1905 г. — 1136 тептярей, в 1920 г. — 1273 башкира при 249 дворах. В последнем случае допущена ошибка: во всех ревизиях XVIII–XIX вв. и переписях следующего столетия башкиры, кроме XVII в., не были зафиксированы.

Житель Байгильдино Халил Шарипов в 1845 г. окончил Казанский университет, став дипломированным врачом. Долгие годы работал в госпиталях Башкиро-мещерякского войска.

Гадильша Абзанов, сотник 1-го тептярского полка, активно участвовал в Отечественной войне и «за ревность и прилежность» 17 августа 1813 г. «пожалован в прапорщики». 10 ноября 1824 г. он и его сыновья Александр, Мухамет и Абдулвалий были внесены в дворянскую родословную книгу Оренбургской губернии³¹.

²⁶ Там же. Л. 26.

²⁷ Там же. Л. 218.

²⁸ ЦГИА РБ. Ф. 10. Оп. 1. Д. 1257. Л. 99.

²⁹ Там же. Ф. 2. Оп. 1. Д. 1755. Л. 17; Малоизученные источники по истории Башкирии. С. 105.

³⁰ ЦГИА РБ. Ф. 138. Оп. 2. Д. 302. Л. 33.

³¹ Там же. Ф. 1. Оп. 1. Д. 662. Л. 3–5.

²¹ МИБ. Т. 3. С. 77; РГАДА. Ф. 1324. Оп. 1. Д. 594. Л. 4–6.

²² РГАДА. Ф. 1324. Оп. 1. Д. 594. Л. 7.

²³ Там же. Л. 50.

²⁴ Там же. Л. 4.

²⁵ Там же. Л. 41.

Д. Байгильдино упоминается в договорной записи башкира д. Лемезово, занимавшего 28 руб. денег у ясачного татарина Муслюма Бикбавова в 1765 г.³²

В 1843 г. на 298 тептярей приходилось 143 лошади, 163 коровы, 60 овец, 101 коза. Жители имели 72 улья, 11 бортей. В конце XIX в. было по 2 бакалейные и мануфактурные лавки.

Название д. **Укарлино**, как и предыдущей деревни, происходит от антропонима. Укарле — первопоселенец. Известны его сын Илекей Укарлин, внуки Атачика и Аиттер (Адзитар) Илекеевы.

Деревня впервые упоминается в источниках за 1688 г.

Тептярь Атачика Илекеев «с товарищи» в 1728 г. в своем челобитье писал, что «в прошлых годах деды и отцы их в городе Уфе в казну его и.в. платили они бобыльский куничной ясак обще Уфимского уезду Сибирской дороги деревни Укарлины да деревни Темикашевы з бобылями; и тому лет с 40 отцы их Илекей Укарлин, Янбулат Анбулатов переписались в окладной тептярской ясак обще Уфимского уезду Ногайские дороги Минские волости к башкирцам родственникам своим Уразаю Булашеву, Исаному Уразаеву, о чем имеютца у них данные им из Уфимской Канцелярии оберегательные указы, которой ясак они платят с означенными родственники без доимки и тем родственникам реченной волости башкирцам во всякие службы, как они ходили под Азов и в шведкой походы, давали подмогу, а ныне уфинские командиры привлекают их з бобылями во всякие работы. Чтоб его и.в. пожаловал их, указал показанной тептярской ясак платить им обще с родственниками из Минской волости з башкирцы и дать им указ, а з бобылями их и детей их не числять и ни в какие работы не привлекать»³³.

Как видно, тептяри, проживавшие на земле Минской волости, отказались от бобыльского сословия, т.е. они приписались к тептярям. Но «уфинские командиры» по-прежнему требовали выполнения от бобылей, ставших уже тептярями, всех тех повинностей, которые лежали на плечах бобылей.

Нас интересует здесь время возникновения д. Укарлино. Если в 1688 г. произошел переход жителей этого поселения Илекея Укарлина и Янбулата Анбулатова из бобылей в тептяри, то можно заключить, что деревня могла быть основана отцом Илекея за 20–25 лет до этого акта, т.е. в 1663–1668 гг. Причем деревня возникла на территории башкирской Минской волости. Но впоследствии тептяри указывали другую, а именно Кудейскую волость. На самом деле сохранившиеся договорные записи тептярей были заключены с башкирами Кудейской волости. Такое разночтение можно было бы объяснить следующим образом: бобыли, осевшие на вотчине Минской волости, не имели договорных обязательств с ее владельцами. Их переход в новое сословие требовал законного оформления поземельных отношений сторон. Вот тогда и были составлены договорные записи с вотчинниками Кудейской волости.

18 декабря 1706 г. башкиры Кудейской волости Мокша Артегенов, Капай Калмаккулов, Умитяк Акелов, Айткул Шалдыков и другие отдали ясачным татарам д. Укарлино Аиттеру Илекееву, Ураку Яныбекову,

Бигильде Лукьянову «с товарищи всем деревенцам» «в вотчине своей пахотную землю и сенные покосы, рыбные ловли, озеро Каргин до озеро Аркалан с истоком, озеро Аргази до озеро Каракуль, озеро Ювадак...» Границы этой вотчины «до устья Ильчибинского истоку с нижнюю сторону по Минскую межу за подле озер и до Уфы речки». За аренду они должны были платить «на год по 10-ти алтын»³⁴.

По новому договору от 12 апреля 1717 г. еще раз с теми же ясачными татарами «договорились и по уговору нашему жить им, ясачным татарам, деревню в той нашей вотчине по прежнему припуску». Вместо занятой башкирами второй половины Ильчибаевской поляны татары получили «Коракуль поляну да около Аркалана озеро поляну»³⁵.

Во время получения душевого надела по закону 1832 г. тептяри ссылались еще на другие договоры с башкирами Кудейской волости, заключенные в 1730 и 1731 гг.³⁶

Выше говорилось о переходе бобылей в тептярское сословие. В договорных записях 1706 и 1717 гг. речь шла о ясачных татарах. По всему видно, что бобыли приписались не только к тептярям, но и к ясачным татарам, т.е. некоторые жители вернулись к исходному социальному (сословному) положению: Укарле и другие были ясачными татарами, перешедшими затем к бобылям. Они частью стали тептярями, частью — ясачными. Факты свидетельствуют о том, что в сословном положении жителей действительно произошла интересная метаморфоза: ясачные татары перешли в основном к бобылям, одна часть к тептярям, а другая часть к ясачным татарам.

В 1858 г. состав тептярей пополнили 15 семей тептярей из Мензелинского уезда Оренбургской губернии³⁷.

В 1816 г. было 100 тептярей, в 1834 г. — 130, в 1859 г. — 272, в 1895 г. — 510, в 1905 г. — 641, в 1920 г. — 569 человек. В последний год все жители ошибочно названы башкирами.

В 1843 г. взято на учет две деревни под названием Укарлино, отстоящие друг от друга на 5 верст: первая из 27 дворов с 102 тептярями, имеющими 102 лошади, 126 коров, 65 овец, 2 козы; вторая из 44 дворов, где проживало 233 тептяря, которые владели 100 лошадьми, 105 коровами, 120 овцами, 10 козами. В первой было 36 ульев, во второй — 50. Имели по мечети.

Д. **Тенькашево** в источниках упоминается как Тямикашево, Темикашево. Находится при озерах Мазит-Куль, Тенькаш. Название деревни происходит от антропонима. Возникла на земле башкир Минской волости, с которыми тептяри заключили договор в 1694 г. Были и другие записи 1753 и 1786 гг.³⁸ Многое, что было сказано об истории д. Укарлино, относится и к этому поселению. Переход жителей из одного сословия в другое и приблизительное время образования их селений в основном совпадают. И волости, на территории которых возникли эти поселения, совпадают даже в деталях, т.е. сначала

³⁴ Там же. Т. 3. С. 29–30.

³⁵ Там же. С. 152–153.

³⁶ Малоизученные источники по истории Башкирии. С. 104.

³⁷ ЦГИА РБ. Ф. 138. Оп. 2. Д. 307.

³⁸ Малоизученные источники по истории Башкирии. С. 105; ЦГИА РБ. Ф. 2. Оп. 1. Д. 2502. Л. 51.

³² МИБ. Т. 4. Ч. 1. С. 304.

³³ Там же. Ч. 1. С. 128.

бобыли осели на земле башкир Минской волости и затем по неизвестным нам причинам заключили договоры с вотчинниками соседней Булекей-Кудейской волости. Во всяком случае, при наделении тептярей Тенькашево положенным на душу земельным участком на основании закона 1832 г. они получили землю от башкир Булекей-Кудейской волости³⁹.

В 1816 г. здесь было зафиксировано 150, в 1834 г. — 223, в 1859 г. — 434, в 1895 г. — 852, в 1905 г. — 1072, в 1920 г. — 905 тептярей. Резкое возрастание количества жителей в 1859 г. объясняется припуском 20 дворов тептярей из д. Изминково Мензелинского уезда в 1858 г. Уменьшение его было вызвано возникновением дочернего селения перед 1920 г., когда в Малотенькашево в 82 дворах проживало 923 человека. Их, как и тептярей коренного поселения, ошибочно называли башкирами⁴⁰.

В 1843 г. на 223 тептяря приходилось 116 лошадей, 129 коров, 92 овцы, 113 коз. В деревне было по 2 бакалейные и мануфактурные лавки. В конце XIX в. была 1, в начале XX в. — 2 мечети.

На территории Минской волости по договору с башкирами в 1651 г. возникло поселение ясачных татар под названием **Бикмурзино** (Старое Каргино)⁴¹. Называли его и Ябалаково. Находится при оз. Бикмурза. В то же время самостоятельно существовала д. Каргино при одноименном озере, притом в той же Булекей-Кудейской волости.

Ясачные татары перешли в тептярское сословие. Они при себе имели записи с башкирами 1719, 1751, 1815 гг.⁴²

В 1816 г. было 60 тептярей, в 1834 г. — 86, в 1859 г. — 334 (Бикмурзино и Ябалаково показаны вместе), в 1895 г. — 300, в 1905 г. — 1004, в 1920 г. — 495 тептярей.

В 1843 г. на 86 тептярей приходилось 60 лошадей, 24 коровы, 96 овец, 64 козы. Имели 48 ульев. В 1905 г. на учет взята мечеть.

Название д. **Нимислярово** при озерах Мечеть-Куль и Тавлы-Куль происходит от антропонима: Нимис, Нимисбай. Жили здесь башкиры и тептяри. В 1778 г. башкир Кулай Кармышев занял у мишарского старшины Калиуллы Асадуллина займы 15 руб. сроком на 5 месяцев с условием «заплатить деньгами 5 руб., а за достальные 10 руб. меду сырцу с вощиною самого чистого бес примеси 10 пуд»⁴³. Тептяри обосновались здесь на основании договора башкир д. Истриково от 1742 г.⁴⁴ В 1858 г. в д. Нимислярово обосновалось 47 дворов тептярей из д. Байбулатово (276 человек) и 19 дворов тептярей из д. Бикбулово Мензелинского уезда⁴⁵.

В 1795 г. здесь проживало 11 башкир и 171 тептярь, в 1816 г. — 278, в 1834 г. — 396, в 1859 г. — 795, в 1895 г. — 1429, в 1905 г. — 1625, в 1920 г. — 2030 тептярей.

По данным военных топографов, в 1843 г. было две деревни Нимислярово, стоящие друг от друга в 3 верстах. В обеих было по мечети. В первой из них было 64 двора с 391 жителем из тептярей, в другой — в 78 дворах имелось 434 тептяря. В первой из них тогда зафиксировали

102 лошади, 126 коров, 292 овцы, 124 козы. Отдельным дворам принадлежало 116 ульев, 13 бортей. Во второй было 226 лошадей, 96 коров, 452 овцы, 216 коз. Жители имели 110 ульев, 20 бортей.

В д. Нимислярово в конце XIX в. было 2 мечети, 4 лавки, кузница; по средам проводили базар, с 8 ноября — недельную ярмарку.

В Нимислярово в 1920 г. родился Ришат Салихович Исмагилов. Начало Великой Отечественной войны застало его в Брестской крепости, в защите которой он участвовал. В результате тяжелого ранения был демобилизован. 40 лет возглавлял Байгильдинскую среднюю школу, ставшую широко известной по учебной работе и трудовому воспитанию.

Р. С. Исмагилов был делегатом семи съездов учителей Башкортостана и I съезда учителей России.

О его подвигах в годы войны и организаторском таланте просвещенца писалось в двух десятках книг (Ананьева, Мусы Гареева, Р. Аюпова, Ф. Х. Мустафиной и др.). Его собственные наблюдения и статьи на научно-педагогические темы увидели свет более 60 раз. Автор нескольких книг. Заслуженный учитель школы РСФСР, награжден орденами Отечественной войны I и II степеней и «Знак Почета», а также многими медалями, в т.ч. и ВДНХ.

Его сыновья и дочь, получив прекрасное воспитание в семье и основательное образование в школе и высших учебных заведениях, успешно занимаются научно-педагогической деятельностью. Назовем их имена: Флюр — доктор технических наук; Зенфир — доктор химических наук, профессор; Фоат — доктор технических наук, профессор; Рафаэль — доктор сельскохозяйственных наук, профессор; Флюра — доцент юридического института МВД РФ; Салават — директор Байгильдинского сельского лицея, отличник народного просвещения РСФСР (по данным 1996 г.).

На земле башкир Булекей-Кудейской волости образовались дочерние дд. **Новобирючево** (Новоборисово) и Малые Шиды (Бальчир, Бальчиково). Тептяри, которые по ревизиям принадлежали д. Чурашево, по партикулярному договору башкир 1795 г. обосновались в д. Новобирючево⁴⁶. В 1816 г. их насчитывалось 60, в 1834 г. — 95 душ м.п. 329 тептярей при 56 дворах проживали в 1859 г. В конце XIX в. д. Новобирючево была известна еще как Белегес. 531 тептярь и 128 их дворов было взято на учет в 1895 г. 702 человека и 143 двора было в 1905 г. В 184 дворах в 1920 г. проживало 918 тептярей.

Д. **Малые Шиды** была основана марийцами по договору с башкирами в 1790 г.⁴⁷, хотя в другом источнике ошибочно указан 1719 г.⁴⁸ Марийцы стали тептярями. В 1816 г. здесь было 45, в 1834 г. — 42 души м.п. марийцев-тептярей.

В 1858 г. сюда и в д. **Красный Яр** (Красная Горка) были приняты из Мензелинского уезда из д. Бикбулово 25, из д. Староалимово — 76, из д. Тюково — 5, из д. Исансуново — 238 тептярей⁴⁹. Таким образом, был изменен

³⁹ ЦГИА РБ. Ф. 172. Оп. 1. Д. 52. Л. 3.

⁴⁰ Список населенных пунктов Башреспублики. С. 131.

⁴¹ Малоизученные источники по истории Башкирии. С. 104.

⁴² ЦГИА РБ. Ф. 172. Оп. 1. Д. 40. Л. 71.

⁴³ МИБ. Т. 5. С. 68.

⁴⁴ ЦГИА РБ. Ф. 2. Оп. 1. Д. 1755. Л. 79.

⁴⁵ Там же. Ф. 138. Оп. 2. Д. 302. Л. 53.

⁴⁶ Там же. Ф. 2. Оп. 1. Д. 1755. Л. 22.

⁴⁷ Там же. Д. 1755.

⁴⁸ Малоизученные источники по истории Башкирии. С. 104.

⁴⁹ ЦГИА РБ. Ф. 138. Оп. 2. Д. 302. Л. 75.

национальный состав жителей. В 1859 г. взято на учет 218, в 1895 г. — 355, в 1905 г. — 346, в 1920 г. — 564 тептяря и марийца. Сегодня здесь живут в основном татары.

Чуть выше говорилось о том, что в д. Красный Яр (Красная Горка, Чебаклино) и Малые Шиды в 1858 г. переселились тептяри из разных деревень Мензелинского уезда Оренбургской губернии. К 1859 г. здесь обосновались тептяри — 940 человек⁵⁰. Фактически деревню основали они. В 1895 г. было 1783 (349 дворов), в 1905 г. — 2472, в 1920 г. — 3193 (603 двора) тептяря. Сегодня там преобладают татары.

В начале XX в. здесь взято на учет 2 мечети, 3 бакалейные, 2 мануфактурные лавки, 3 калачных заведения, чайная, столовая. Было 2 кузницы, 2 кондитерские лавки, пристань; проводились базар и ярмарка.

Остальные молодые населенные пункты по национальному составу относились к татарским поселениям.

Поселок **Чандар** возник как выселок в 1905 г. Тогда он состоял из 5 дворов с 26 жителями. За 1920 г. показан как однодворный русский хутор с 13 жителями; в 1925 г. он состоял из 7 дворов. Сегодня здесь живут татары и русские.

После 1906 г. были основаны тептярская д. **Гизятово** (в 1920 г. из 17 дворов со 110 жителями) и мишарское поселение Новосубаево (сегодня село **Новый Субай**, в 1920 г. — 68 дворов с 418 жителями).

В годы восстановления народного хозяйства после 1925 г. и коллективизации сельского хозяйства из коренных тептярских поселений образовались дочерние деревни: **Кызыл Баржау** (из д. Нимислярово), **Имянтау**, **Саргаязово**, **Кушкулёво**, **Рятуш** и поселки **Первомайск** и **Просвет**.

Марийские деревни

Самая ранняя из них — **Большие Шиды**. Марийские крестьяне по договору с башкирами Кудейской волости от 3 января 1726 г. обосновались на их вотчинной земле, создав свое поселение⁵¹. В 1740 г. они выкупили эту землю. Марийцы имели при себе и договор с башкирами от 1763 г.

В 1816 г. марийцев-тептярей насчитывалось 200, в 1834 г. — 314, в 1859 г. — 415, в 1895 г. — 595, в 1905 г. — 631, в 1920 г. — 932 человека.

В 1843 г. взято на учет две деревни под названием **Большие Шиды**, отстоящие друг от друга в 3 верстах. В первой при рр. Шиды и Салдыбаш тептяри из марийцев имели 50 дворов (374 человека), на них приходилось 170 лошадей, 45 коров, 269 овец, 122 козы, а также 27 ульев и 10 бортей. Вторая деревня располагалась при р. Ратуш, где жили марийцы — ясачные крестьяне в количестве 314 человек при 51 дворе. Им принадлежало 220 лошадей, 74 коровы, 420 овец, 20 коз. У жителей обоих поселений не было молельных домов, ибо они все — язычники. В конце XIX в. в деревне были пивная, винная и 4 бакалейные лавки. В справочниках зафиксирована министерская миссионерская школа.

О д. **Старобедеево** в одном источнике сказано, что марийцы осели здесь по договору с башкирами Кудейской волости в 1742 г.⁵² Однако марийцы в этой деревне жили и в начале XVIII столетия. Еще в 1706 г. марийцы Лука Бекешев, Друшка Друков, бравшие взаймы деньги у других людей, были жителями Бедеево⁵³. Затем она упоминается в договорной записи за 1711 г.⁵⁴ Башкиры Минской волости от четырех тюрб по договорной записи от 9 февраля 1732 г. припустили на свою вотчину на правах общего владения солдата уфимского гарнизона Т. Я. Ахаметева и татарина Исенбая Бюделина (из д. Бедеево). Вотчина находилась «за Уфою рекою и владел ею деревни Бедленевы черемисин Бюдений Ямекеев»⁵⁵.

Исходя из последнего сведения, можно сделать вывод, что марийцы основали свою деревню на вотчинной земле башкир Минской волости. Затем они были лишены возможности пользоваться угодьями этой волости. Поэтому марийцы обратились к кудейцам, с которыми заключили договор в 1742 г. По словам поверенных марийских жителей, на земле башкир дд. Старомечетлино, Кулево, Шиды Булекей-Кудейской волости они «находятся по договору вотчинников от 21 апреля 1794 г., данному предку нашему Бедюю Байгулову с тов.»⁵⁶. Если поверенные даже ошибаются в датировке документа, они тем не менее проясняют нам имя основателя их поселения. В этом несомненная ценность данного договора.

По VII ревизии 1816 г. в Бедеево проживало 238, по VIII ревизии 1834 г. — 378 марийцев-тептярей. В 1859 г. они составили 544, в 1895 г. — 814, в 1920 г. — 847 марийцев. С конца XIX в. были известны Старо- и **Новобедеево** (в 1895 г. 92 человека и 13 дворов, в 1920 г. соответственно 183 и 33).

В 1843 г. на 552 марийца при 65 дворах приходилось 263 лошади, 255 коров, 374 овцы и 202 козы. Отдельным хозяйствам принадлежало 67 ульев, 20 бортей. В конце века взяты на учет инородческая школа, а также 5 лавок.

Дочерние деревни марийцев **Юрмаш**, **Байкал**, **Тюба** и поселок **Гоголевские Пруды** не были зафиксированы ни в 1920, ни в 1925 гг., т.е. они возникли гораздо позже указанных дат. Хутор **Бедеевский Ключ** впервые взят на учет в 1925 г., тогда он состоял из 17 дворов.

Русские поселения

Самое раннее из них — **Каргино** при одноименном озере. Удельные крестьяне в 1795 г. заключили договор с башкирами Булекей-Кудейской волости и основали д. Каргино⁵⁷.

В 1834 г. в деревне проживало 202, в 1895 г. — 510, в 1905 г. — 371, в 1920 г. — 421 человек. В 1843 г. на 202 башкира приходилось 89 лошадей, 72 коровы, 220 овец, 10 коз, 100 свиной. Тогда Каргино называли починком.

⁵² Малоизученные источники по истории Башкирии. С. 104; ЦГИА РБ. Ф. 2. Оп. 1. Д. 1755. Л. 21.

⁵³ МИБ. Т. 3. С. 20, 21.

⁵⁴ Там же. С. 77.

⁵⁵ Там же. С. 297.

⁵⁶ ЦГИА РБ. Ф. 172. Оп. 1. Д. 52. Л. 28.

⁵⁷ Там же. Ф. 2. Оп. 1. Д. 50. Л. 3.

⁵⁰ Там же. Ф. 172. Оп. 1. Д. 52. Л. 27.

⁵¹ Малоизученные источники по истории Башкирии. С. 104; ЦГИА РБ. Ф. 1. Оп. 1. Д. 1703. Л. 5, 29.

Название д. **Минзитарово** претерпело ряд изменений. Она была известна сначала под названием Адзитарово, затем — Мин-Адзитарово, т.е. с указанием ее принадлежности к Минской волости, а сегодня — Минзитарово. Было время, когда Адзитарово была известна как Минляр-ово. Исходя из всего этого, следует подчеркнуть, что последнее название было более ранним.

Другое название деревни происходит от антропонима: в этой деревне в 1832 г. проживал походный старшина Гайнулла Адзитаров, сын первопоселенца.

В 1795 г. в Минзитарово проживало 133, в 1816 г. — 142, в 1834 г. — 163, в 1895 г. — 620 башкир. В 1816 г. было зафиксировано 16 дворов, в половине из них проживали полигамные семьи⁶.

Походный старшина Каранай Искандаров (сын Абдулгазиз) за героизм в 1812 г. был награжден орденом Святого Георгия.

В 1843 г. на 163 башкира засеяли 160 пудов озимого и 880 пудов ярового хлеба. Им принадлежало 109 лошадей, 68 коров, 28 овец, 15 коз, а также 105 ульев и 83 борти. Была мечеть. В конце XIX в. взяты на учет хлебозапасный магазин, 2 бакалейные лавки.

Д. **Сарт**, впоследствии **Сарт-Лобово**, при р. Лабау была основана в 1744 г. башкиром Суюндуком Амировым и его родственниками из трех семей д. Уразаево. Их припустили башкиры д. Адзитарово: сотник Исян Аксанов, Суюш и Юсуп Купландиевы, Гаяз Якупов, Мурат Кумаев с условием участия припущенников в уплате казне ясака. Данная договорная запись была утверждена Уфимской провинциальной канцелярией 11 февраля 1759 г.⁷ Давние «выходцы из Бухарии» сарты, явившиеся предками Суюндука Амирова, были ассимилированы башкирами. Часть припущенников становится тептярями, часть входит в башкирское сословие.

Вначале было две деревни: Сарт (в 1816 г. с 14 дворами и 38 мужчинами, имелась мечеть) и Лобово (17-дворная с 49 мужчинами). В 1859 г. в Лобово было 30 дворов с 173 тептярями, в Сарте — 30 дворов с 136 башкирами. Затем деревня называлась Лобово (Сарт) или Сарт (Лобово). В 1895 г. здесь зафиксировали 273, в 1920 г. — 431 башкира.

В 1843 г. на 110 башкир Сарта при 20 дворах было засеяно 128 пудов озимого и 632 пуда ярового хлеба (посажено 24 пуда картофеля) и приходилось 79 лошадей, 48 коров, 74 овцы, 47 коз; в Лобово на 13 дворов со 108 тептярями приходилось 37 лошадей, 26 коров, 58 овец, 70 коз. У первых было 109 ульев, 13 бортей, у вторых 132 улья. Деревни имели по одной мечети, на всех — одну мельницу.

* * *

Кубовская волость представляла собой часть Минской волости, впоследствии обособленной от общей общины.

К Кубовской волости относились дд. Тавтиманово, Мрясево (Мряево), Старокубово, Новокубово.

Д. **Тавтиманово** впервые упоминается в источниках за 1795 г., когда проводилась V ревизия, зарегистрированная в ней 32 башкира при 6 дворах. Эти цифры свиде-

тельствуют о недавнем ее основании. В 1816 г. было 90, в 1834 г. — 131, в 1859 г. — 194 башкира, в 1895 г. в деревне и на железнодорожной станции — 359 человека, в 1920 г. в деревне — 550 башкир, в поселке — 216 русских, на станции — 176 русских. Деревня и поселок со станцией отстояли друг от друга в 10 верстах. Сегодня Тавтиманово — село, объединившее три населенных пункта: одноименные деревню, поселок и станцию.

Назовем имена известных людей деревни, проявивших активность в военно-административной службе. Это — отставной юртовой старшина Альмухамет Нурушев, который в 1816 г. исполнилось 76 лет, а также 59-летний походный старшина Шункар Уразаков (сын Мавлют).

В 1770 г. Альмухамет Нурушев и брат Шункара Салим Уразаков зафиксированы как жители д. Кубово. Исходя из этого факта можно заключить, что Тавтиманово — выселок из коренного поселения Кубово, ставший самостоятельным населенным пунктом до 1795 г. Жители деревни занимались земледелием (в 1843 г. на 131 башкира было засеяно 160 пудов озимого и 576 пудов ярового хлеба, посажено 16 пудов картофеля), скотоводством (на 26 дворов имели 73 лошади, 45 коров, 57 овец, 4 козы), бортничеством (13 бортей) и пчеловодством (130 ульев). Была мечеть. В конце XIX в. взяты на учет ветряная мельница, хлебозапасный на случай неурожая магазин, бакалейная лавка.

Д. **Кубово** при р. Мелегес — коренное поселение башкир одноименной волости. О древнем ее происхождении говорит название поселения, производное от этнонима. Если в документах перечисляются башкиры-вотчинники без указания их деревни, но с упоминанием их волости, то речь идет, безусловно, прежде всего о жителях их основного поселения под названием Кубово. Например, в заемной записи от 1706 г. говорится о том, что Чюра Кураев, Канькай Иткустин, Бюстрет Токбердин, Баиш Айбашев из Кубовской волости заняли у Жукова 120 руб. денег⁸. Они — жители д. Кубово. Кубовцы свободно распоряжались вотчинной волостной землей. В 1770 г. по купчей записи от 24 мая поверенные д. Кубово Абдрашит Тикеев, Яхъя Кадыргулов, Абуталып Сейдяшев, Салим Уразаков, Кучукей Адилев, Халит Айсин, Хабит Увалитов, Иликей Екупов, Халил Абуталыпов, Рясул Кулкашев и жители данного поселения Араслан Тойкин, Айдагул Иткучуков, Мустахим Абутаков, Бакир Азягулов, Инсан и Хамза Яхины, Аняс Усманов, Исламгул Мурзымбетов, Кузяш, Илистан и Абдин Араслановы, Тагиб Абуталыпов, Абдулла Сейдяшев, Яунбай Абдуллин, Балагуш Бикметов, Кулбеит Адильшин, Кучум Айдагулов, Ильяс Ибрашев, Кани Зайтов, Курмангул Аиткулов, Муксин Яхин, Ихан Кадыргулов, Альмухамет Нурушев, Увалит Гайсин за 560 руб. продали заводчикам И. Б. Твердышеву и И. С. Мясникову свою вотчинную землю. Границы отчужденной земли сегодня представляют немалый интерес. «А межи той земли: от устья речки Лаязы, которая впала в речку Катав, а с той горы, поворота вправо, на гору Еман, ис которой горы течением началась малая река Инзер, а с той горы, поворота влево, итти возле межи Катайской волости прямо на степь, называемую Сары-Тюз, до реки Белой, а от той реки Белой, поворота влево,

⁶ ЦГИА РБ. Ф. 138. Оп. 2. Д. 374-а.

⁷ Там же. Ф. 419. Оп. 1. Д. 12. Л. 92.

⁸ МИБ. Т. 3. С. 26.

по реке Белой до вершины, а от оной вершины, поворота влево ж, на гору Иремель, и по той горе на речку Березяк до линии Куваканской волости, а от той межи, поворота влево, чрез гору Бекти на реку Ерузань и, перейдя оную реку Ерузянь, итти на гору Зягалгу, а с той горы на вышеписанную, отколь первая межа началась, речку Лаязы»⁹. Выходит, что северная часть Белорецкого района с хребтами Зигальга и Аваляк, а также с горами Ямантау и Иремель в прошлом принадлежала Минской, вернее, ее ответвлению — Кубовской волости. По итогам Генерального межевания земель в начале XIX в. в волости осталось лишь 33 тыс. десятин угодий.

Упомянутые 10 человек в 1773 г. припустили на свою вотчину в д. Кубово чувашей из 25 дворов¹⁰.

Сыновья упомянутого Абдрашита Тикеева стали известными башкирскими казачьими чиновниками: в 1850 г. зауряд-есаулу Габбасу исполнилось 65 лет. Его сыновья Абдрафик (его Шайхмлитан?), Мухтар (его Аюп, Мухаметзян, Вильдан), Абдулкуптдус (его Галиахмет), Зиангур (его Муса), Ахметязар, Мурзагул. Отставной зауряд-сотник 62-летний Абдулвахит; его сыновья Габдулнафик (его Султангарей, Сахибгарей), Мухаметсадык (его Нуриахмет), Мухаметхафиз, Мухаметхасин, Мухаметюсуф, Нургали, Хусаин¹¹.

В 1795 г. в 23 дворах было зафиксировано 87 мужчин и 91 женщина из башкир, в 1816 г. их было 200, в 1834 г. — в 153 дворах 307, в 1920 г. — 765 башкир. В 1859 г. в Кубово и Мрясево взято на учет 549 вотчинников и припущенников. Д. Мрясево, состоящая из башкир и припущенных ими людей, впоследствии слилась с коренным селением. Тептяри (в 1834 г. 14 человек) были припущены в д. Мрясево в 1761 г.

В 1843 г. в Кубово на 307 башкир было засеяно 400 пудов озимого, 1168 пудов ярового хлеба, посажено 24 пуда картофеля. На 52 двора приходилось 125 лошадей, 75 коров, 200 овец, 70 коз. Пчеловоды имели 500 ульев, 100 бортей. В начале XIX в. была одна, в конце века — две мечети. Имелись бакалейные лавки (5), хлебозапасный магазин.

Новокубово образовалась в начале XX в. В 1920 г. в 145 дворах было учтено 765 башкир.

Новокубово — родина нашего выдающегося оперного певца и исполнителя народных песен Магафура Хисматуллина (1915 г.). Ниже приводим его родословную, любезно предоставленную нам краеведом Дамиром Кускильдиным. Тикей — Абдрашит (1735—1820) — Канзафар (1773—1859) — Фазулла, 1803 г. — Зубайдулла, 1838 г. — Хисматулла — Магафур. От себя добавим, что Абдрашит Тикеев был кантонным начальником 7-го кантона, расположенного в Уфимском уезде. Канзафар служил походным есаулом по «отводу и приводу» башкирских команд по охране Оренбургской пограничной линии.

* * *

Урман-Кудейская волость в начале XIX в. владела 160 тысячами десятин угодий. К ней относились дд. Тикеево, Нижние, Средние и Верхние Лемезы, Казаяк-Кутушево, Казаяк-Хуснуллино.

Д. **Тикеево** возникла до 1773 г.¹² В 30-х гг. XIX в. здесь проживал начальник 7-го (с 1847 г. — 8-го башкирского) кантона Габбас Тикеев.

В 1795 г. Тикеево состояла из 41 двора, где взято на учет 236 башкир-вотчинников. В 1816 г. их было 98, в 1834 г. — 126, в 1859 г. — 259, в 1895 г. — 555, в 1920 г. — 734 башкира. Все — вотчинники Трукманского аймака Урман-Кудейской волости.

В 1843 г. на 126 человек засеяли 40 пудов озимого и 104 пуда ярового хлеба. Посадили 16 пудов картофеля. На 20 дворов приходилось 46 лошадей, 17 коров, 25 овец, 3 козы. У пчеловодов было 28 ульев, 21 борть. В конце XIX в. учтено 4 бакалейные лавки. С начала века функционировала мечеть.

Д. **Ишамчурино** (Теляк) возникла в 1870 г. Название — от антропонима. Известен ее житель урядник Исамчурин, который с другими башкирами «переселился на поляну Уй-Теляк. Обзавелись тут они прочною оседлостью, выстроили 8 дворов и назвали свое селение «выселок Исемчурин», а потом, по распоряжению начальства, перечислены отдельно в числе 22 душ. После сего поляна Уй-Теляк сделалась их собственностью»¹³. Затем выселок перерос в деревню.

В 1895 г. в 150 дворах проживало 104, в 1920 г. в 24 дворах — 118 башкир.

Из трех одноименных деревень **Лемезы** по течению одноименной же речки селение Нижние Лемезы было коренным, более ранним по происхождению поселением.

Селение Средние Лемезы в 1795 г. было названо Новым, состояло из 7 дворов, что свидетельствует о недавнем его основании.

Таблица 211

Рост численности жителей обоого пола

Деревни	Годы				
	1795	1834	1859	1895	1920
Нижние Лемезы	217	412	559	997	1608
Средние Лемезы (Камбаряк)	30	111	128	304	429
Верхние Лемезы (Трукман)	57	153	208	344	515

Таблица 212

Состояние земледелия и поголовье скота

Деревни	Кол-во дворов и жителей	Посев хлеба (в пудах)		Поголовье			
		озим.	яров.	лош.	коров	овец	коз
Нижние Лемезы	60/412	—	224	100	200	50	30
Средние Лемезы	15/111	—	152	35	57	—	10
Верхние Лемезы	30/153	—	248	30	30	—	85

⁹ Там же. Т. 4. Ч. 1. С. 345—346.

¹⁰ Там же.

¹¹ ЦГИА РБ. Ф. 138. Оп. 2. Д. 617. Л. 808—811.

¹² МИБ. Т. 4. Ч. 1. С. 372.

¹³ Ремезов Н. В. Очерки из жизни дикой Башкирии. С. 142.

В 1843 г. сажали и картофель: в первой деревне 96, во второй и третьей — по 24 пуда. В первой было 8, во второй и третьей — по 2 лавки. Они имели по мечети. Д. Нижние Лемезы — центр Улу-Теляжской волости.

К тому же Трукманскому аймаку Урман-Кудейской волости относились три деревни под названием **Казаяк**.

Таблица 213

Рост численности жителей обоого пола

Деревни \ Годы	1795	1834	1859	1895	1920
Казаяк-Кутушево (Нижний Казаяк)	123	140	176	297	484
Казаяк-Туюшево (Верхний Казаяк)	117	217	236	337	260
Казаяк-Хуснуллино	—	—	—	—	213

В 1843 г. в д. Казаяк-Кутушево на 140 башкир было засеяно 104 пуда ярового хлеба, в д. Казаяк-Туюшево на 217 башкир — 200 пудов ярового хлеба. Осимого хлеба еще не знали. В обоих селениях сажали лишь по 8 пудов картофеля. В Казаяк-Кутушево на 22 двора приходилось 50 лошадей, 60 коров, 50 овец, 20 коз, в Казаяк-Туюшево на 35 дворов — 55 лошадей, 100 коров, 300 овец, 15 коз. Занимались и пчеловодством: в первой деревне имели 10 ульев, 100 бортей, во второй — 6 ульев, 90 бортей. Взяты на учет мечеть (по 1), лавки (по 4).

По нижеследующим поселениям башкир сведения о времени их образования и принадлежности к тем или иным башкирским волостям весьма скудны. Д. **Амитово** возникла после X ревизии 1859 г. В 1895 г. она состояла из 65 дворов с 355 жителями. В 1920 г. она включала 95 дворов с 562 башкирами. Между 1921–1924 гг. были основаны д. **Субакаево** (или Савазский поселок) с 14 дворами в 1925 г., **Булан-Турган** с 32 дворами в том же 1925 г.

После 1925 г. возникли д. **Шуктеево**, с. **Тау**, поселки **Горный**, **Ташлы-Елга**, **Улу-Елан**, **Улу-Карамалы**.

Тептярско-татарские поселения

Самое раннее из них — **Бибахтино**. 31 мая 1731 г. уфимский дворянин И. Н. Рожков припустил сроком на 15 лет марийцев д. Бибахтино Шемяка Токпаева, Екибая Уразметова и горного татарина Уразая Урусева с товарищами в количестве 7 дворов на вотчинную землю по р. Черючейка¹⁴. Здесь недвусмысленно сказано о существующем поселении марийцев. Однако при Генеральном межевании земель и получении тептярями земельного участка по 30 десятин на каждого мужчину марийцы-тептяри представили властям текст договора с башкирами Илкуль-Минской волости от 16 марта 1733 г., на основании которого они получили вышеуказанный земельный участок. Башкиры припустили их на землю, расположенную по рр. Киндерле и Тауш и рядом с которой пользова-

лись башкирскими угодьями уфимские дворяне Андрей и Иван Курчеевы, бывшие польские шляхтичи. Курчеевы еще в 1697 г. по договору от 22 марта «из оброка» были припущены башкирами-минцами на свою вотчину по рр. Тауш и Юрмаш. Затем 21 мая 1800 г. башкиры продали им эти угодья за 500 руб.¹⁵ Как бы то ни было, д. Бибахтино возникла за несколько лет до 1731 г.

В 1834 г. тептярей из марийцев и татар насчитывалось 135 человек. 413 человек было в 1895 г., в 1920 г. — 629 татар. Выходит, что марийцы были ассимилированы татарами.

В 1843 г. на 24 двора приходилось 92 лошади, 86 коров, 60 овец и 30 коз. Имели 250 ульев, 10 бортей.

Д. **Кляшево** возникла в 1739 г. Башкиры д. Карашиды припустили на свою вотчину, по словам кляшевцев, тептярей д. Тляшево. Однако по договорной записи от 17 ноября 1739 г., совершенной в Уфимской провинциальной канцелярии, были припущены ясачные татары, ставшие в конце века тептярями. Текст ее гласит следующее: «Ноября 17 дня 1739 года Уфимского уезда Ногайской дороги Тляш-Минской волости д. Тляшевой башкирцы Якуп Иволов, Суяндюк Суярметев, Ишкой да Яхия Аныровы, Кадыргул Назарымбетов, Субхангул Искеев с детьми и племянники своими в роде своем не последние будучи в Уфе дали сию запись от крепостных дел Уфимского уезда Сибирской дороги деревни... ясачным татарам Суяшу (должно быть: Кляшу) Абзалову, Минлибаю..., Абзаку Абалову в том, что мы Якуп и Суяндюк с тов. припустили их Суяша и Минлибая с тов. на вотчинную свою землю, что в Уфимском уезде Сибирской дороги, для поселения дворами вечно, и на той нашей вотчинной земле им, Суяшу и Минлибаю с детьми, пашню пахать и сено косить и в лесу бревна и дрова рубить и лубья снимать, борти вновь делать и мед ломать и кроме старых наших дельных деревьев в лесах... и в реках всякого зверя побивать, в реках и озерах рыбу ловить всякими рыбными снастями и мельницы строить, где пристойно, с нами вообще и всеми довольствоваться, а с иноверцов и с прочих, которые владеют в той нашей вотчине лесами и рыбными ловлями из оброка и тот оброк брать нам, Якупу и Суяндюку, а также Суяшу и Минлибаю вообще и впредь в тое вотчину припускать из оброка и с ними вообще и оброк делить пополам... и с тоя нашей вотчины платить им, Суяшу и Минлибаю с детьми, нам, Якупу и Суяндюку с тов., оброк с предбудущего 1740 года по вся годы вообще без доимки»¹⁶.

Как видно, припущенные ясачные татары, впоследствии ставшие тептярями, получили широкие права: за припуск платили ежегодный оброк, но в случае припуска других людей они делили с вотчинниками получаемый от этих новых припущенников оброк.

Подтверждением такого положения в договорной записи от 1739 г. является факт, который произошел в 1819–1846 гг. Дело в том, что башкиры д. Карашиды «начали допускать на той общей с припущенниками владеемой земле людей разного звания, строить мельницы, рубить леса, снимать лубья и прочие промыслы чинить без согласия тептярей Кляшева и сверх того

¹⁴ МИБ. Т. 3. С. 289.¹⁵ ЦГИА РБ. Ф. 172. Оп. 1. Д. 30. Л. 3.¹⁶ Там же. Ф. 419. Оп. 1. Д. 11. Л. 26–28.

в 1817 г. владеемые тептярями до того всегда луга башкирцы самовольно выкосили и чрез то равно и допущение сторонних людей ко означенным промыслам причинили тептярям убытку на 1500 руб.». Чтобы выплатить тептярям эту сумму, описали все имущество башкир д. Карашиды. Несмотря на представление последними неутвержденных договорных записей от 1760, 1761 гг. об отказе тептярей участвовать в разделе оброка от вновь припускаемых людей, все-таки их заставили выплатить третью часть причиненного тептярям материального ущерба¹⁷.

В 1795 г. здесь проживало 68, в 1816 г. — 104, в 1834 г. — 118, в 1895 г. — 297, в 1920 г. — 338 тептярей, происходивших, как выше говорилось, из ясачных татар. Два десятка тептярей прибыло сюда из д. Карашиды.

В 1843 г. на 93 двора приходилось 200 лошадей, 120 коров, 400 овец, 250 коз. Имелось 200 ульев. Была мечеть.

Д. **Уктеево** при одноименном озере была основана тептярями (из бобылей) по договору с башкирами Минской волости в 1739 г., затем была припущена другая группа в 1785 г. и, наконец, третья — в 1794 г.¹⁸

В 1816 г. было 230, в 1834 г. — 340, 1859 г. — 450, в 1895 г. — 865, в 1920 г. — 1125 тептярей.

В 1843 г. на 45 дворов (340 тептярей) приходилось 192 лошади, 216 коров, 216 овец, 198 коз. Имелось 82 улья. В конце века были 2 лавки.

В 1895 г. впервые была зафиксирована д. **Резово** с русским населением, тогда она состояла из 27 дворов со 178 жителями. И в 1920 г. она представляла русское селение в Петровской волости, где в 63 дворах проживало 376 русских. Сегодня Резово — татарское поселение.

Тептярская д. **Урунда** при одноименной речке была известна в начале XIX в., тогда ее жители получили 662 десятины земли по межевой книге 1802 г. В 1834 г. здесь имелось 220, в 1920 г. — 542 тептяря.

По словам жителя г. Ишимбай Г. Г. Амирова, выходца из д. Кузяково Аургазинского района РБ, его дед Минигали Шаяхметович Амиров с группой своих односельчан-кузяковцев по р. Ардагель основали д. **Амирово** (Амир — сын первопоселенца Кузяка), состоящую в 1920 г. из 39 дворов с 195 мишарями.

Ранняя история села **Карамалы** нам неизвестна. Можем привести только некоторые сведения о нем. В 1834 г. деревня имела 280 жителей из тептярей. В 1895 г. в 96 дворах проживало 608 тептярей. В 1920 г. она находилась в составе Петровской волости. Тогда там взято на учет 1088 тептярей.

Д. **Акбердино** возникла вслед за X ревизией 1859 г. В 1895 г. в 61 дворе было взято на учет 397 тептярей. В 1920 г. они названы татарами в количестве 581 человека. Д. **Старый Юрмаш** была основана тептярями между 1859—1894 гг. В 1895 г. 529 тептярей имели 80 дворов. Их стало 779 человек при 160 дворах в 1920 г. Д. **Новый Юрмаш** в конце XIX в. по размерам не уступала коренной деревне. Дд. **Турбаслы** и **Расмикеево** известны с начала XX в. В 1920 г. в Расмикеево отмечено 655 мишарей, в Турбаслах — 610 тептярей.

Д. **Тюлько-Тюба** впервые взята на учет в 1920 г., тогда она имела 119 тептярей при 22 дворах.

Д. **Новобакаево** до 1925 г. еще не было.

Чувашские деревни

Раньше всех возникло чувашское селение Кубово, затем ставшее **Чуваш-Кубово**. Чувашей припустили башкиры д. Кубово в 1773 г. по договорной записи от 4 июля. Ее текст гласит: «... башкирцы дали сию запись ис чуваш новокрещенам Уфимского уезду Ногайской дороги из деревни Гунак Родиону Алексею Салуде с товарищи да ис Казанского и ис других уездов перешедшим приписанным в ведомство Уфимской провинции Никите Игнатьеву Савриле, Михаиле Иванову, Михалке, Федору Леонтьеву Ягунке с товарищи, всего в 25-ти дворах живущим, в том, что мы, Яхъя Кадыргулов с товарищи, и одной нашей тюбы вотчинники башкирцы, в 13-ти дворах живущие, со общаго... согласия по договорному... письму, которое объявлено 1771-го году августа 16-го числа в Уфимскую провинциальную канцелярию, припустили оных новокрещен Родиона Алексея с товарищи в деревню Кубов на вотчинную свою землю (границы ее по ориентирам рр. Бултюр, Убушады, Яба, Тюл-Куль, Лабов)... отныне впредь 40 лет. За довольствование же в вышеписанных ограниченных местах платить им нам оброку на каждый год по 5-ти руб.». Кроме этого, на чувашей были возложены и другие обязанности: «... чрез речки и болоты и мосты мостить и починивать им, новокрещенам, и проезжающих мимо оной деревни Кубово военнотружущих разного чина людей овсом и сеном довольствоваться, и по подорожнам им как военнотружущим, так и посылающимся по казенным делам из деревень Текеевой, Мелегесевой и из Миневой, и ис протчих деревень проезжающим подводы давать, кроме нас, башкирцов, безпрепятственно, а нас, башкирцов, к тому ни в чем не принуждать»¹⁹.

Жители Кубово Максим Михайлов (Анис) и его сын Трифан по подрядной записи от 7 августа 1777 г. договорились с дворянином М. И. Третьяковым за 30 руб. «зделать, находясь в деревне заимодовца, кирпичей зженных 20000 на ево хлебе и харчу з дачею от него, Третьякова, песку и ево дров, мерою каждой кирпич в длину 8, в ширину в 4, в толщину в 2 с половиною вершка, которые выставить будущего 1778 года к сентябрю месяцу»²⁰. Точно такого же содержания подрядную запись за тот же год тому же Третьякову дали жители Кубово «Федор Андреев, по чуваски Ухандер, з детьми своими Иваном да Васильем»²¹. Эти сведения говорят о распространении отдельных видов промыслов и ремесла у чувашских крестьян Кубово.

Еще раз название селения встречается в записке чуваша Алексея Михайлова уфимскому купцу Ветошникову за 1780 г. о займе 50 руб. с условием отработки части долга «в домовою ево работе»²².

¹⁹ МИБ. Т. 4. Ч. 1. С. 372—373.

²⁰ Там же. Т. 5. С. 57.

²¹ Там же. С. 63.

²² Там же. С. 108.

¹⁷ Там же. Ф. 1. Оп. 1. Д. 9881. Л. 51.

¹⁸ Малоизученные источники по истории Башкирии. С. 100; ЦГИА РБ. Ф. 419. Оп. 1. Д. 11; Ф. 172. Оп. 1. Д. 40.

Относительно времени образования этого населенного пункта и этнического состава его жителей имеются и другие сведения. Д. Кубово первоначально была не чувашской, а марийской. Новокрещенные ясачные крестьяне из черемис-марийцев обосновались здесь по записи башкир Кубовской волости от 14 марта 1715 г.²³ Выходит, что чуваша представляли лишь вторую, но мощную волну переселенцев, поглотивших марийцев, которые впоследствии могли оказаться в соседних марийских деревнях.

В 1811 г. в 100 дворах зафиксировано 440 чувашей. В 1834 г. в списках сел показано две деревни под названием Чуваш-Кубово при р. Лобово, отстоящие друг от друга в 5 верстах: в первой 67 дворов (498 человек) владело 69 лошадьми, 270 коровами, 548 овцами, 70 козами, во второй на 64 двора (524 человека) приходилось 340 лошадей, 70 коров, 240 овец, 100 коз. В первой было 80, во второй — 150 ульев. Тогда же в первой зафиксирована церковь.

Все другие чувашские поселки были дочерними, основанными кубовцами. В 1885 г. образовался починок **Ивано-Казанка**, который в 1795 г. состоял из 21 двора со 186 жителями. Здесь уже были церковно-приходская школа и школа грамоты.

Русский поселок **Преображенский** (в 1920 г. в 23 дворах 132 человека) впоследствии становится чувашским. Возник в начале XX в.

Поселок **Авангард** был основан после переписи 1925 г.

Марийские поселения

Поселок **Красный Яр**²⁴ возник в начале XX в. В 1920 г. в нем насчитывалось 108 марийцев. Поселок **Ашинский** был взят на учет в 1920 г., тогда он состоял из 19 дворов с 117 марийцами. Поселок **Черный Ключ** был зафиксирован в 1920 г., где тогда имелось 10 дворов русских.

Белорусские деревни

Из них самая ранняя — Богдановка, деревня, затем село **Богдановское** опять становится деревней. Вначале образовался починок, основанный крестьянами из Вятской губернии на территории Урман-Кудейской волости. В 1872 г. они купили земельные участки у помещика Богданова.

В 1920 г. в 23 дворах зафиксировали 182 человека из русских. Сегодня там преобладает белорусское население.

В 80-х гг. XIX в. крестьяне из Остзейской и частью из Симбирской губернии основали на покупной у землевладельцев Заварицкого и Зайцева земле свои колонии под названием Симбирская, Дубовская, Ауструмская и Балтийская. В последних двух колониях жили латыши.

Эти две колонии сначала представляли хутора из 1—2 дворов, расположенные друг от друга от одной до трех верст. В 1895 г. **Балтийская** колония состояла из 30 дворов, где проживали 94 мужчины и 111 женщин в основном из латышей. Через 10 лет в 37 дворах взяли на учет

190 человек. В 1920 г. в 73 дворах зафиксировали 655 белорусов и латышей. Имели земскую школу и лютеранский молитвенный дом. Балтика — родина видного фармацевта Башкортостана И. Я. Янсона (1895—1985).

Крестьяне из Вятской губернии в 1893 г. купили у Куликова земельный участок по 12 руб. за десятину. Так возник починок Вознесенский-**Куликовский**, сегодня д. **Вознесенка**. В 1920 г. в Иглинской волости починок Вознесенский (Куликовский) взят на учет как поселение 384 русских и украинских крестьян, имеющих 75 дворов. Сегодня Вознесенка — поселение в основном белорусов.

В 1925 г. впервые взят на учет 19-дворный поселок **Петрово-Федоровка**.

Все другие белорусские поселки **Ленинский, Калининский, Пушкинский, Фрунзе, Чкаловский, Буденовский** были основаны в годы коллективизации сельского хозяйства в Башкортостане (1928—1933 гг.).

Латышские поселения

Их сегодня два: **Балажи**, основанное крестьянами из Лифляндии в 1886 г., когда они приобрели по купчей записи у Заварицкого 800 десятин земли по 20 руб. за десятину (в 1895 г. в 14 дворах проживало 70 человек, в 1920 г. в 60 дворах — 445), а также **Восток**, возникшее в 1924 г. как русский хутор, состоящий из 19 хозяйств.

Русские деревни

Одним из самых ранних русских поселений было селение **Иглино** при р. Белегес, если не считать с. Архангельское, возникшего чуть раньше и расположенного рядом при р. Мелегес. Начало свое с. Иглино берет с купчей записи от 23 октября 1786 г., по которой башкиры Кубовской волости Хамза Яхин, Баиш Абдуллин, Рафик Курмангулов, Ильяс Ибрашев, Кужаш Арасланов, Баиш Мустахимов, Абдюкей Иликаев, Бакир Ажигулов, Резяп Кублаитов, Валит Гайсин продали секунд-майору Сергею Васильевичу Иглину свою вотчинную землю за 80 руб. Ее границы были определены по следующим ориентирам: от устья Уразбаевского Шида до верховья, Ускунов суходол, Большое озеро, озеро Именли, р. Мелегес. В обязанность Иглина входило следующее: «Всякого звания проезжающим подводы гонять и приехавшим из села Богородского подводы отвозить до деревни чюваской, а ис чуваской деревни до села Богородского»²⁵. С. В. Иглин в ноябре 1788 г. продал Бутыркиной часть потомственного владения по р. Урюяды, доставшегося ему по купчей записи 1780 г. от вдовы Анны Каловской²⁶. Другая часть земли по рр. Белегес и Караганка, а также по р. Шугуровка оставалась за Иглиным. У тех же кубовцев Иглин в 1790 г. купил землю по р. Мелегес (приток р. Караганка)²⁷.

В 1834 г. в 26-дворном селе Иглино проживали 93 мужчины и 109 женщин (тогда им принадлежало 30 лошадей, 95 коров, 150 овец, 30 коз). В соседнем селе Архангельское, впоследствии слившемся с с. Иглино,

²³ ЦГИА РБ. Ф. 2. Оп. 1. Д. 6775. Л. 9.

²⁴ Там же. Ф. 172. Оп. 1. Д. 52. Л. 26.

²⁵ МИБ. Т. 5. С. 197—198.

²⁶ Там же. С. 118, 236.

²⁷ Там же. С. 294—295.

в том же году взято на учет 434 человека из государственных крестьян (на 59 дворов приходилось 199 лошадей, 68 коров, 516 овец, 212 свиней, а также кузница, мельница). К 1895 г. в объединенном селе Архангельское (Иглино, Белегес), ставшем волостным центром Иглинской волости, отмечено 77 дворов с 1158 жителями. Оно имело больницу, почтовую станцию, хлебозапасный магазин, 5 ободных заведений. Железнодорожная станция Иглино состояла лишь из 4 дворов с 34 жителями. В начале XX в. в селе зафиксировали церковь (впервые она была взята на учет еще в 1834 г.), мужскую и женскую школы, библиотеку с читальней, винную, 2 пивные, 4 чайные и 11 бакалейных лавок, 4 кузницы. По вторникам проводили базар. В 1905 г. в селе было 192 двора с 1353 жителями. В 1920 г. особо взяли на учет: 277-дворное село Иглино (1824 человека), поселок Иглино, расположенный в одной версте от села (357 человек), и железнодорожную станцию (105 человек). Жители – русские.

В 1871 г. возникли дд. **Новотроицкое** (в 1920 г. в 149-дворном селении отмечено 1099 человек), **Песчано-Лобово** (в 1920 г. в 13 дворах проживало 212 человек), основанные крестьянами из Вятской губернии.

Через год были основаны крестьянами из разных губерний д. **Слутки** (Рязановка, в 1895 г. 37 дворов из 228 жителей, столько же их было и в 1920 г.), выходцами из Вятской губернии дд. **Кальтовка** при одноименной речке (в 1895 г. из 40 дворов с 307 жителями, в 1920 г. – из 129 дворов с 559 русскими), **Покровка** (в 1920 г. в починке было 110 дворов с 697 жителями, в поселке – соответственно 39 и 240), **Спасское** (в 1920 г. в починке 482, на хуторе – 81 человек).

В 1874 г. образовался починок Куршаковский, ныне д. **Куршаки**; основали его крестьяне из Вятской губернии, покупавшие землю у Морозова по 12 руб. за десятину. В 1920 г. починок состоял из 35 дворов с 218 жителями.

В конце XVIII в. возник починок **Березовский**, основанный крестьянами из Вятской и Уфимской губерний. Затем с. Староберезовка вошло в состав с. Иглино.

Починок **Манагора** (ныне село), или Никольский был основан на территории Урман-Кудейской волости крестьянами из разных губерний в 1875 г. Они приобрели землю у Штехера по 5 руб. за десятину. В 1895 г. в 70 дворах проживало 480 человек. Имелись церковь, церковно-приходская школа. 709 человек при 121 дворе отметили в 1920 г.

Латышскими крестьянами в 1878 г. на купленной ими земле было создано поселение **Ауструм** (Восток)²⁸. Их колония при рр. Калмаста, Биянда, Улян-Елга в 1895 г. состояла из 64 дворов, где проживало 494 человека. В 1920 г. эта цифра достигла 824. Дворов было 106. Сегодня Ауструм – русское село.

В 1885 г. крестьяне из Вятской губернии приобрели землю у владельца Загорского по 18 руб. за десятину, поэтому поселение их получило название **Загорское**. Через 10 лет оно объединяло 93 двора с 572 жителями. Там были церковная школа, хлебозапасный магазин, кузница, конная обдирка, бакалейные (2), винная лавки.

Крестьяне из разных губерний в 1892 г. основали починок **Шеланы**, переросший в деревню, которая через

три года состояла из 67 дворов с 429 жителями. Почти столько же было и дворов (65) и жителей (421) в 1920 г.

Еще в 1871 г. крестьянами из Вятской губернии было основано село **Новотроицкое** (Охлебинино) при р. Белая. В конце XIX в. в селе имелось 179 дворов с 540 мужчинами и 532 женщинами. Тогда здесь взяли на учет земское училище, столярную и сапожную мастерские, кузницу, бакалейные (5), мануфактурную, винную и пивную лавки. В 1920 г. Новотроицкое – центр Петровской волости Уфимского кантона, располагавший 302 дворами и 1763 жителями.

В трех верстах от **Охлебинино** находится д. Мончазы, или Староохлебинино, при р. Мончазы, состоявшая в 1920 г. из 168 дворов с 902 жителями.

Д. **Куяново** (Убежище) была основана удельными крестьянами в конце XVIII в. В 1816 г. здесь было учтено 101, в 1834 г. – 121 душа крестьян м.п. 392 человека при 63 дворах было в 1895 г., 515 человек и 99 дворов – в 1920 г.

Три поселения имели одинаковые названия – Кузнецовское. Самым ранним из них является починок **Кузнецовский** по р. Теляк, основанный в 1877 г. крестьянами из Вятской губернии недалеко от Улу-Теляка и затем переросший в поселок. В 1895 г. он имел 37 дворов и 196 жителей. Почти столько же жителей (182) и дворов (30) было и в 1920 г.

Другой поселок **Кузнецовский** отстоял от Иглино на 28 верст и был основан украинцами в начале XX столетия. В 1920 г. насчитывалось 134 украинца при 23 дворах. Сегодня поселок – русское поселение.

Д. **Кузнецовка** – в 1925 г. выселок, имевший лишь 5 дворов. Находится в 30 км от Иглино и 7 км от Охлебинино.

Название этих поселений происходит от имени уфимского купца А. И. Кузнецова, который занимался покупкой земли у башкир Булекей- и Урман-Кудейской волостей и перепродажей ее переселенцам.

Д. **Тауш** (Туктарово) известна с 1828–1830 гг. как тептярское поселение. В 1834 г. здесь взято на учет 48 душ тептярей м.п. В конце XIX в. были известны Тауш № 1 при одноименной речке из 32 дворов со 120 русскими жителями, а также 10-дворный Тауш № 2 с 46 жителями. В 30 дворах в Тауше в 1905 г. проживало 196 человек. 36 дворов с 161 жителем было в 1920 г.

В 1887 г. крестьяне-переселенцы из Казанской губернии приобрели землю в собственность у владельца Васильева и основали д. **Шипово** (Казанское, Зыково, Васильево). В 1895 г. здесь было 130 человек при 17 дворах, в 1920 г. соответственно 531 и 87.

Крестьяне из Вятской губернии, купив в 1891 г. землю у владельца Блохина по 26 руб. за десятину, создали починок **Блохина**. В 1895 г. в 7-дворном починке зафиксировали 63, в 1905 г. в 21 дворе – 109, в 1920 г. в 42 дворах – 250 человек.

В 1892 г. крестьяне из разных губерний основали д. **Петровское**, имевшую к 1905 г. 6 дворов с 44 жителями. В 1920 г. в селе было 125 дворов и 677 жителей.

В 1895 г. было образовано значительное количество русских населенных пунктов. Д. **Асканыш** (Кувыково, Еканыш) тогда имела 19 дворов и 122 жителя, в 1920 г. – 68 дворов и 355 человек. Д. **Родники** (Воздвиженское) в конце XIX в. состояла из 41 двора с 274 жителями,

²⁸ Блинкена А. Я. Латыши в Башкирской АССР. С. 90–94.

в 1920 г. соответственно 70 и 417. Село **Алаторка** (Рождественское) возникло до 1895 г. В тот год было 777 жителей при 102 дворах. 1920 г. показал 825 человек и 139 дворов. Д. **Баренцево** (Платцево) в конце XIX в. состояла из 19 дворов со 130 жителями, в 1920 г. взяли на учет 244 человека и 43 двора. Село **Калтыманово** (Ахметово) при возникновении в 1895 г. имело 8 домов, где проживало 104 человека. 55 дворов с 429 жителями было в 1920 г. Д. **Новая Березовка** (Чумаковка, Ивановка) известна с середины XIX в. В 1895 г. в ней было 49 дворов с 306 жителями. 439 человек и 81 дом отметили в 1920 г. Впервые в 1895 г. упоминается д. **Старомихайловка** (Каймаш), состоящая тогда из 46 домов, где проживало 134 человека. 392 жителя при 70 дворах было в 1920 г. Поселок **Михайловка-Карпиза** известен с начала XX в., имел в 1920 г. 44 двора и 283 жителя. При р. Тауш в 1920 г. впервые зафиксировали д. **Михайловка**, где в 19 дворах проживало 117 человек. Д. **Шакша** (Михайловка) впервые взята на учет в 1895 г., тогда она имела лишь 11 дворов с 82 жителями. 12 дворов и 102 человека было в 1920 г. Поселок **Витебский** был основан крестьянами из Витебской губернии в 1895 г. Через год они купили у Заварицкого земельный участок по 25 руб. за десятину. В 1920 г. в 24 дворах проживало 166 человек из русских. Д. **Мамаевка** в 1895 г. создали крестьяне из Вятской губернии, которые приобрели землю в собственность у Мамаева по 30 руб. за десятину²⁹. В год возникновения она имела 21 двор со 131 жителем. В 1920 г. здесь в 30 дворах проживали белорусы из 200 человек.

В связи со строительством железной дороги на рубеже XIX и XX вв. возникли поселок и разъезд Улу-Теляк. В 1920 г. в них было 684 человека и 95 дворов. В 1925 г. в первом отмечено 91, во втором — 15 дворов.

В 1900–1901 гг. украинские крестьяне из сел Былка и Корыльское Коропского уезда Черниговской губернии основали поселок **Бабенский**³⁰, сегодня это деревня. В 1920 г. в нем насчитывалось 59 русских. Рядом зафиксировано селение **Бабенское** (Новолугомовичское) с белорусским населением из 467 человек. Оба поселения слились, и там сегодня численно преобладают русские.

В 1909 г. украинские крестьяне из сел Широкая Гребля и Лапковцы Хмельницкого уезда Подольской губернии основали Новоподольский починок, сегодня — в основном русский поселок **Подольский**³⁰, состоявший в 1920 г. из 50 дворов с 222 украинцами.

Украинцы из села Заборье Суражского уезда Черниговской губернии, из сел Лапковцы и Черноостров Хмельницкого уезда Подольской губернии в 1913 г. создали поселок **Суражский**³⁰, где в 1920 г. в 15 дворах проживало 92 украинца. Сегодня здесь преобладает русское население.

Впервые были взяты на учет в 1920 г. следующие селения: разъезд **Кудеевский** (87 человек и 14 дворов), **Белорецк** (173 человека и 27 дворов), рядом расположены **Никольско-Поступальское** (133 человека и 19 дворов) и **Семено-Поступальское** (167 человек и 26 дворов), бело-

русский хутор **Почаевский** (8 дворов и 65 жителя), 12-дворный поселок **Вавиловка** (63 человека), 39-дворный белорусский поселок **Орловка**, ставший затем русским и имевший 226 человек, разъезд **Казаяк** (165 человек при 43 дворах), 26-дворный **Сухояз** со 137 марийцами, 20-дворная **Устюговка** со 120 жителями.

Впервые зафиксированы в 1925 г. 10-дворный разъезд **Урман**, 6-дворный выселок **Братский**, 6-дворный поселок **Ключевский**.

Ни в 1920, ни в 1925 г. еще не были известны, следовательно, возникли гораздо позже этих лет, поселки **Госпитомник**, **Елининский**, **Красный Ключ**, **Кировский**, **Октябрьский**, **Фаткуллино**, **Заветы Ильича**, **Искра**, **Пятилетка**, **Верный**, **Кировское**, **Ясная Поляна**, **Ворошиловское**, **Коммунар**, **Ольгинское**, **Первомайское**, **Юремис-Надеждинское**, **Веселый**, **Красный Восход**, **Майский**, **Новый**, **Октябрьский**, **Социалистический**, **Октябрьское**, **Урожай**, **Кушкуль**.

БИЖБУЛЯКСКИЙ РАЙОН

Башкирские деревни

Д. **Аитово** — поселение башкир-припущенников на вотчинной земле Куль依ли-Минской волости. По их собственному признанию в 1856 г., они выехали 90 лет тому назад (т.е. примерно в 1766 г.) из д. Сарсаз-Такирмен Сарали-Минской волости Мензелинского уезда¹. Их тамги — 𐰉𐰺𐰸𐰸. Другие авторы указывают иную дату — 1744 г.² Вотчинники той же волости по договору 16 сентября 1770 г. узаконили давний припуск башкир Сарали-Минской волости Ногайской дороги из 40 дворов, совершенный в 1753 г. Среди них были из д. Аитово сотник Гумер Биктимиров, Галий и Абдюкей Биктимировы, Муса Бухаров, Ибрагим Уразов, Мансур Максюттов, Махмут Кутлуметев, Абиш Уразманов, Уразай Рысов, бывший сотник Даут Маметев³.

В 1795 г. в 37 дворах проживало 218, в 1834 г. — 355, в 1859 г. — 648, в 1870 г. — 707, в 1920 г. — 1603 башкира. Было по одной семье мишарей (5 человек) и украинцев (7 человек).

В 1843 г. на 355 башкир было засеяно 464 пуда озимого и 2496 пудов ярового хлеба. 274 двора в 1917 г. имело 2109 десятин пашни, в т.ч. 88 из них — до 4 десятин, 101 — до 10, 41 — до 15, 34 — свыше 15. При деревне имелось 4 мельницы.

В Аитово было 2 мечети и при них школы.

Д. **Биккулово** — селение башкир-вотчинников Куль依ли-Минской волости. Временем ее образования указывают 1631 г.⁴ Однако в 1795 г. она состояла лишь из 10 дворов с 52 жителями, что свидетельствует об основании ее не ранее середины XVIII в. В 1816 г. было 101, в 1834 г. — 152, в 1850 г. — 174, в 1859 г. — 198, в 1870 г. — 203, в 1920 г. — 420 человек. В 1816 г. насчитывалось

¹ ЦГИА РБ. Ф. 172. Оп. 1. Д. 108. Л. 20.

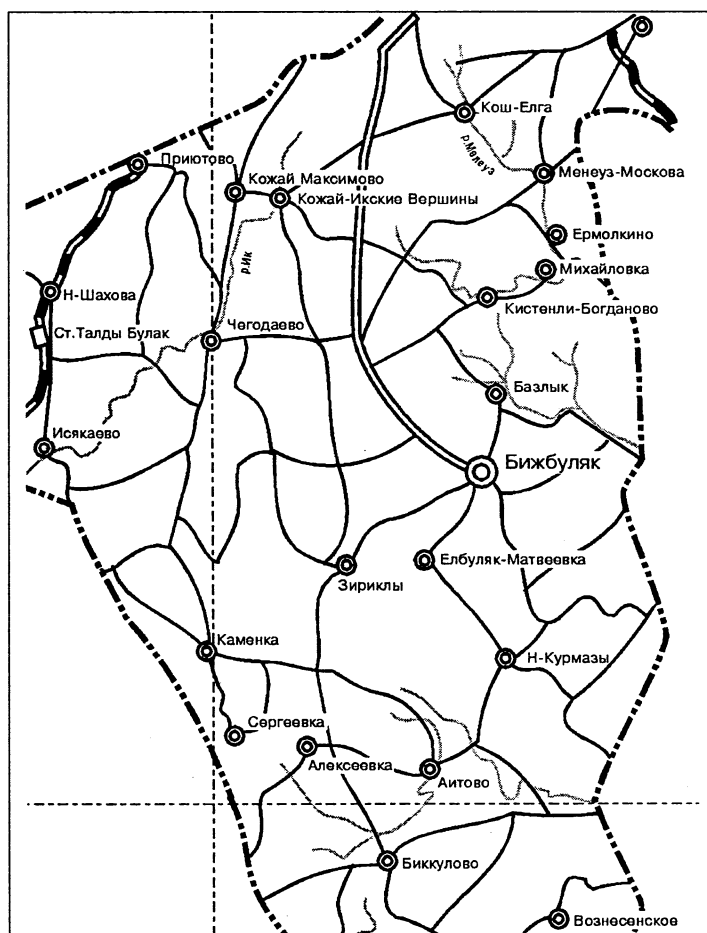
² Семенов А. Ф. Из истории родного края. Бижбулякский район. Бижбуляк, 1993. С. 5.

³ МИБ. Т. 4. Ч. 1. С. 350.

⁴ Семенов А. Ф. Указ. соч. С. 5.

²⁹ См. *Абрютин В. А.* Переселенцы и переселенческое дело в Уфимском уезде Уфимской губернии.

³⁰ *Бабенко В. Я.* Украинцы Башкирской ССР. Уфа, 1992. С. 249.



Карта Бижбулякского района 1934 г.

17 дворов, из них 8 в 1812 г. было перечислено из 9-го башкирского кантона, расположенного в Оренбургском уезде. Называем имена 8 семей башкир: Айса Батталов, сын Рясиль; Баттал Зюмакаев, сыновья Шарафутдин, Арслангул, Якшигул; Гали Батталов, сыновья Канзафар (его Абдрахман), Сайтягафар, Абдулатиф, Абдулгалим; Мусса Батталов, сын Аиткул; Ураз Зюмакаев, сыновья Сайфулла (его Файзулла, Муллагул), Рахматулла (его Губайдулла, Хисматулла); Хабибулла Халикаев, сын Гибатулла; Нигматулла Калисаев, сыновья Рахимгул, Хасан; Ибрагим Зюмакаев, его сыновья Исмагил, Шамситдин, Хуснутдин⁵.

В 1843 г. на 152 человека засеяли 16 пудов озимого и 376 пудов ярового хлеба.

Д. Дюсяново — поселение башкир-припущенников на вотчинной земле Кульили-Минской волости. В 1856 г. дюсяновцы, как и аитовцы, говорили о своем происхождении, что они 90 лет тому назад выехали из д. Сарсаз-Такирмен Сарали-Минской волости Мензелинского уезда⁶. Сыновья первопоселенца Сюярбай и Сююш Дюсяновы вместе с однопоселенцами-дюсяновцами Биктимиром Юсуповым и Алием Ишметевым и с другими башкирами из дд. Аитово, Рахмангулово, Каркалы Сарали-Минской волости Ногайской дороги были

припущены вотчинниками Кульили-Минской волости по договорной записи от 16 сентября 1770 г. Этот договор закрепил уже давно совершенный припуск в 1753 г.⁷ Выходит, что в том же году и возникла д. Дюсяново, как, впрочем, и Аитово. Известны и договоры от 1 марта и 12 июня 1781 г., по которым припускали новые группы башкир⁸.

В одном документе за 1777 г. упоминаются имена башкир д. Дюсяново Имаша Аднакаева и Алия Ишметева, занимавших деньги у уфимского купца⁹.

В 1795 г. здесь проживало 69 башкир при 13 дворах, в 1816 г. — 130, в 1834 г. — 148, в 1850 г. — 226, в 1859 г. — 279, в 1870 г. — 331, в 1917 г. — 699 башкир, 8 русских, в 1920 г. — 777 башкир.

Приводим имена жителей Дюсяново за 1850 г.¹⁰

1. Тухватулла Ишметов (1782–1843).
2. Гибадулла Юлбарисов, 52 года, сын Насибуллы; братья Абдулгалым Юлбарисов (1801–1833), Абдулгани Юлбарисов, 45 лет, сын Гималетдин; племянник Гизатулла Губайдуллин, 25 лет.
3. Указной азанчи Ильяс Салиев (1790–1843), сыновья Исхак, Идрис, Исмагил, Юнус.
4. Зайнибашир Даутов (1780–1846), сын Тимербулат.
5. Ибрагим Исраилев, 18 лет; брат Минлигул Мухаметрахимов, 27 лет.
6. Ишмухамет Ишмуратов, 38 лет, сыновья Багаутдин, Гильмитдин; брат Мухаметзян, 35 лет.
7. Троеженец Калимулла Сайфуллин, 49 лет, сыновья Галимулла (1823–1849), его Лутфулла; Зайнагабдин, Зайнигафар, Валиулла, Ахметулла, Мухтарулла; родные братья Камалетдин (1807–1848), Галимулла, 35 лет, сыновья Ахмадулла, Галиулла; Загидулла (1818–1842).
8. Внук Дюсяна Габбас Суюшев (1771–1840), сыновья Абдулвахит, 53 года (сыновья Абдрашит, Абдулханнан, Мударис, Атдулфаварис), Габдулхалик, 45 лет (дети Габдулкабир, Габдулгаган), 40-летний Габдулнасыр (сыновья Габдулсадык, Габдулнафик, Мухаметшафик, Габдрахим), Габдрафик, 38 лет, сын Габдулатип.
9. Мухагали Мухаметшарипов, 38 лет, сыновья Мухаметбакый, Абдулбасыр, Мухаметгалий, Мухаметвалий.
10. Габдулзяббар Ахмеров (1777–1845), сыновья Абдрахман (его Абдулкаюм), Абдрафик, Мухаметкарим (его Ахметша, Ахметзян), Мухаметшарип.
11. Галиакбер Абдулкаримов, 30 лет, сын Галиаскар.
12. Губайдулла Ибрагимов, 66 лет, сыновья Абдулла (его Самигулла), Зайнулла (его Зялялитдин, Фахретдин), Халилулла (его Хабибулла), Гайнулла (его Аглиулла, Ахмедулла), Валиулла, Набиулла; племянник Абдулхаким Абдулфаизов, 40 лет, сыновья Габдулнафик, Габдрахим, Абдрауф (это и есть родословная видного дипломата Карима Хакимова); двоюродный брат Динмухамет Файзуллин, 47 лет, сыновья Альмухамет, Бинмухамет, Фазулла.
13. Хабибулла Курасев (1793–1845), сыновья Хамидулла, 36 лет (его Габидулла, Файзулла, Минлибай), 26-летний Хисматулла (его Губайдулла).

⁷ МИБ. Т. 4. Ч. 1. С. 349–350.

⁸ ЦГИА РБ. Ф. 172. Оп. 1. Д. 53. Л. 7.

⁹ МИБ. Т. 5. С. 63.

¹⁰ ЦГИА РБ. Ф. 138. Оп. 2. Д. 677. Л. 228–241.

⁵ ЦГИА РБ. Ф. 138. Оп. 2. Д. 156.

⁶ Там же. Ф. 172. Оп. 1. Д. 108. Л. 20.

14. Мухаметкарим Файзуллин, 36 лет, сын Мухаметгали.

15. Нигматулла Биктимиров (1778–1846), сын Ибатулла (его Гизатулла, Валиахмет, Минлигали).

16. Хусаин Ярмухаметов (1782–1847), сыновья Хасан (его Ихсан), Хисамутдин; дядя Сафар Ярмухаметов (1797–1841), его сыновья Хуснутдин (его Галимурфайт, Газитдин), Низамутдин (его Сиразитдин), Гимадитдин, Гимазитдин, Ямалитдин, Галлямутдин; племянники Хусаина: Мухаметшафик, 25 лет, Мухаметсадык, 22 лет, Динмухаметовы, Шагиахмет Альмухаметов, 34 лет (его Гилязетдин, Шарафутдин).

17. Муртей Сагитов (1782–1849), сын – 43-летний Абдулнасыр (его Минлибай, Абдулгафар, Габдулкарим).

В 17 дворах насчитывалось 108 башкир и 118 башкирок.

Была одна теплярская семья Фаткуллы Салимова, 65 лет, его сыновья Сафиулла (его Фазулла, Гатаулла), Гильман (его Шайхильислам), Нугуман.

В 1843 г. на 148 башкир было засеяно 96 пудов озимого и 100 пудов ярового хлеба. На 122 двора в 1917 г. приходилось 1022 десятины пашни. 30 дворов имело до 4 десятины посева, 40 – до 10, 20 – до 15, еще 20 – свыше 15. Никакого посева не было у 6 домохозяев.

Д. **Каныкаево** – поселение вотчинников Кульбили-Минской волости. Первопоселенцем был сотник этой волости Каныкай Аднагулов, который с одновотчинниками участвовал в продаже части земли заводчику М. С. Мясоедову по купчей от 31 мая 1756 г.¹¹ Известны имена его сыновей. Это – Турсунбай (1783 г.), Ильчибай (1794 г.). Алсынбай (1808 г.).

В 1816 г. 10 семей в 31 дворе было приписано сюда из 9-го кантона, находившегося в Оренбургском уезде. Вот их имена: Байгазы, Адильгарей, Кумрат, Исынаман, Ямангильды Турсунбаевы, Акбулат, Байслан, Султанбек Алтыбаевы, Алчибай Кутлугузин, Саликай Алчинбаев с сыновьями.

В 1795 г. деревня состояла из 14 дворов со 106 жителями. В 1816 г. было 220, в 1834 г. – 324, в 1859 г. – 420, в 1870 г. – 430, в 1917 г. – 966, в 1920 г. – 837 башкир.

В 1843 г. на 324 человека засеяли 8 пудов озимого и 665 пудов ярового хлеба. 166 домохозяев в 1917 г. имело посева в 1260 десятин, в том числе 44 из них – до 4 десятин, 52 – до 10, 27 – до 15, 22 – свыше 15. Не занималось земледелием 20 хозяйств.

В 1795 г. было две деревни **Азнаево**: в первой из них в 10 домах взяли на учет 41, во второй в 10 же дворах проживало 42 башкира. При этом они относились к Иликей-Минской волости, территория которой иногда учитывалась вместе с Кульбили-Минской волостью, особенно после Генерального межевания земель в конце XVIII – начале XIX в. Выше говорилось, что Исламгул Азнаев, 1745 г., основал новую деревню. Он был жителем Азнаево. В 1812 г. 4 семьи, в т.ч. Бикташа Имашева с сыновьями Яныбаем (его Янберды и Азамат), Азнабаем (его Галимьян), Абузаном (его Махмут), были перечислены сюда из 9-го башкирского кантона, расположенного в Оренбургском уезде. Еще 4 семьи прибыло в деревню в 1814 г. из Стерлитамакского уезда¹².

В 1816 г. было 140, в 1834 г. – 211, в 1859 г. – 567, в 1870 г. – 392, в 1917 г. – 858 башкир, 12 русских, 11 теплярей, в 1920 г. – 843 башкира.

С начала XX в. была известна д. **Новознаево** (в 1917 г. в 50 дворах 301 башкир).

В 1843 г. на 211 человек засеяли 520 пудов ярового хлеба. 146 домохозяев из башкир в 1917 г. имело 647 десятин пашни, в т.ч. 71 – до 4 десятин, 40 – до 50, 13 – до 15, 6 – свыше 15.

Д. **Елбулактамак** – селение башкир Сарали-Минской волости Мензелинского уезда, припущенных из д. Сарсаз-Такирмен на вотчину Кульбили-Минской волости. Деревня была основана в 70-х гг. XVIII в.¹³ Тамги саралиминцев – ☩☩. Данная деревня возникла как выселок из д. Аитово, поэтому ее называли Малое или Нижнее Аитово. В 1816 г. взято на учет 120, в 1834 г. – 164, в 1859 г. – 307, в 1870 г. – 401, в 1917 г. – 1133, в 1920 г. – 1048 башкир при 204 дворах.

В 1843 г. на 164 башкира сеяли 224 пуда озимого и 944 пуда ярового хлеба. 198 дворов в 1917 г. имели 1475 десятин пашни, в т.ч. 68 из них – до 4 десятин, 67 – до 10, 29 – до 15, 25 – свыше 15. 9 хозяйств не занималось земледелием. Была мельница.

Д. **Качкиново** Кульбили-Минской волости в 1795 г. V ревизией не была учтена. Возникла в самом конце XVIII в. 5 семей перешло сюда из 9-го башкирского кантона (Оренбургский уезд) в 1812 г. Назовем имена глав семей и их сыновей: Айчувак Алдакаев, сыновья Акбулат, Бикбулат, Кильмухамет; Акчук Айчуваков, сын Баймухамет; Аккильды Айчуваков, сын Абдулхызыр; Зяйляу Шункаров, сыновья Ширлыкура, Атригун; Асылгузя Зяйлеев, сыновья – Зюмагузя, Байгузя¹⁴.

В 1816 г. здесь взято на учет 92, в 1834 г. – 152, в 1859 г. – 187, в 1870 г. – 287, в 1917 г. – 378, в 1920 г. – 438 башкир.

В 1843 г. на 152 башкира засеяли 32 пуда озимого и 336 пудов ярового хлеба. Была мельница. 62 двора в 1917 г. имело пашни в 681 десятину, в т.ч. 23 из них – до 4 десятин, 20 – до 10, 6 – до 15, 9 – свыше 15.

Д. **Тукай** возникла после 1917 г. как выселок д. Елбулактамак. Первоначально называлось товарищество имени Розы Люксембург. В 1920 г. состояла из 15 дворов с 60 жителями из башкир.

По ранней истории д. **Мурадымово** мало материала. Возникла в конце XIX – начале XX в. Во всяком случае, в 1870 г. она не была учтена среди селений своего региона. В 1917 г. она находилась в составе Ново-Шаховской волости с 30 дворами и со 173 жителями из башкир, имеющих 236 десятин пашни. Через 3 года она уже в составе другой – Приютовской волости. Количество жителей и дворов оставалось без изменений.

* * *

К Кыр-Еланской волости относилась д. **Исякаево**, которая в 1795 г. имела лишь три двора, где проживало 17 башкир-вотчинников¹⁵. Эти цифры свидетельствуют о возникновении ее перед самой V ревизией. В 1816 г.

¹¹ МИБ. Т. 4. Ч. 2. С. 224.

¹² ЦГИА РБ. Ф. 138. Оп. 2. Д. 156. Л. 71.

¹³ Там же. Ф. 172. Оп. 1. Д. 108. Л. 19.

¹⁴ Там же. Ф. 138. Оп. 2. Д. 156. Л. 21.

¹⁵ РГАДА. Ф. 1355. Д. 929. С. 49.

было 47, в 1834 г. — 96 (из них 53 вотчинника и 43 припущенника), в 1859 г. — 162, в 1870 г. — 218, в 1917 г. — 496, в 1920 г. — 480 башкир. На правах припущенников были башкиры из д. Якшиеево, затем они переехали в д. Бикташ (Мустафино).

В решении поземельных дел Кыр-Еланской волости активно участвовал вотчинник Исякай Исадыков¹⁶. Документ о нем относится к 1756 г. Он и есть перво-поселенец новой деревни. Его сыновья и внуки и их имена перечисляются в материалах VII и VIII ревизий. Биктимир Исякаев (1764—1826), его сыновья Бикбулат, 1792 г. (его Бикмухамет, Мухаметгали), Габейдулла, 1803 г. (его Хабибулла, Галиулла, Хамидулла, Губайдулла), Файзулла, 1806 г. (его сын Фаткулла); Булат Исякаев, 1768 г., сыновья Султангул (его Гильман), Баймухамет (его Хабибрахман, Мухаметгали, Файзрахман, Мухаметвали), Байназар, 1805 г. (его сын Баязит) Булатовы.

Тимир Исякаев служил юртовым старшиной (1803 г.).



Печать юртового старшины Тимира Исякаева Кыр-Еланской волости Бугульминского уезда Оренбургской губернии. 1803 г.

ЦГИА РБ. Ф. 2. Оп. 1. Д. 4871. Т. 3. Л. 292.

Назовем имена и других жителей Исякаево за 1834 г.: Мирваиз Исламгулов (1748—1818), сыновья Мухамадияр, Мухаметгали; Яхья Исламгулов (1758—1818), сын Хамит (его Ибрагим); Галий Навгузеев, 1794 г., сыновья Губайдулла, Уметбай, Рахмангул; Аккузя Навгузеев, 1799 г., сыновья Хабибулла, Шарафутдин, Гилятдин (?)¹⁷.

В 1843 г. на 96 башкир было засеяно 120 пудов озимого и 1280 пудов ярового хлеба.

Прежде чем говорить о д. **Новый Биктяш**, следует выяснить ее генетические связи. Она является выселком коренного поселения **Биктяш** (Икбаш, Мустафино) Кыр-Еланской волости. Биктяш Биктеев — вотчинник этой волости, первопоселенец, служил муллой. Он припускал как татар, так и безземельных башкир. «1782 года июля 10 дня Уфимского наместничества Белебеевской округи Кыр-Еланской волости команды старшины Абдекея Московова в вершине Ику при устье речки Зириклы деревни Бикташевой асабы башкирцы мулла Бикташ Биктеев, Сепей Кансуяров и Гайса Сепеев... дали согласие для поселения в деревне своей домами, припустили Вяцкого (Вятского) наместничества Малмыцкой округи

Арской дороги сотни Абдулгази Сафарова приписных к Адмиралтейству дер. Малой Нурмы (Каралина тож), состоящих в полном окладе и в разных податях татар, а именно: Абдрахима, Габдулкарима и Габдулфеиза Усмановых, Юсупа Усеинова, Максюты Бектина, Хисамутдина Ишметева, Бекбова Альметева, Исмаила Миникеева, всего 40 дворов по сказкам 113 душ». За припуск «взяли мы оброку с каждого двора по 10 копеек. За поселение брать по 2 руб. да на каждый год с двора по 10 коп. сроком на 60 лет»¹⁸. В 1816 г. в деревне была 41 душа ясачных татар, 29 душ служилых татар, 27 башкир-припущенников и 5 душ м.п. вотчинников.

Договорное письмо от 10 декабря 1782 г. получили башкиры Кара-Табынской волости Челябинского уезда Мустафа и Муса Сатылгановы, Гумер и Усман Яхины и их сыновья, по которому «я, Бикташ Биктеев, их припустил во одной д. Бикташевой иметь жительство, ибо я одинок и не имею возможности отправлять подводную гоньбу... и всех протчих государственных повинностей и для помощи себе исправлять вышеписанные повинности и уступил им из принадлежащей мне дачи, где пользоваться угодьями, пашню пахать, лес рубить, сено косить... сколько себе потребно будет удочками рыбу ловить, с тем уговором, чтобы в луга, называемые Улы Таш Асты, не вступались, ибо я, Бикташ, должен сам косить, на Моховом болоте соснового лесу рыбы не ловить, за что обяваны они платить мне с каждого двора по десяти рублей и ежегодно по 10 копеек, есть ли от отца и сын будет отделяться, то должны они платить мне по 4 рубля (единовременно), а также с каждого двора по 10 коп в год»¹⁹.

После этого припуска д. Бикташ стала известной как Мустафино (от имени Мустафы Сатылганова).

Сыновья Бикташа Биктимир, 1781 г., (его Юнус, Зиганша, Гадильша, Ибрагим, Мухаметша, Мустафа, Давлетша), Хасан (1786—1828, его сыновья Туйгильде, Мухаметвали), младший Хусаин, 1795 г., сын Галиаскар. Сыновья Мустафы Сатылганова Каранай, Ибрагим, Арслан²⁰.

В 1834 г. здесь было 106 башкир, в 1859 г. — 255 вотчинников и припущенников, в 1870 г. — 532 башкира, а в 1920 г. — 996 татар.

По всему видно, что этнический состав жителей деревни искажен счетчиками: здесь жили и башкиры-вотчинники, и башкиры-припущенники, и татары.

Д. **Новый Биктяш** (Мустафино) возникла как выселок названного коренного поселения после 1925 г.

Поселок **Мулланур Вахитов** возник как артель; в 1920 г. состоял из 16 дворов и 66 человек. Поселок **Каримово** еще не был известен первым советским переписям.

Тептярско-татарские деревни

Самая ранняя из них — **Кунаккулово**. По двум договорным записям башкир Иликей-Минской и Меркит-Минской волостей от 29 августа 1746 г. и 21 февраля 1747 г. Алдар Ултюков, Ангар Зиянов с тов. «припустили вас, ясачных татар, из д. Адзитаровой Нагайской дороги

¹⁸ Там же. Ф. 172. Оп. 1. Д. 69. Л. 197.

¹⁹ Там же. Ф. 2. Оп. 1. Д. 4871 (т. 3). Л. 389—390.

²⁰ Там же. Ф. 1. Оп. 1. Д. 2978. Л. 244; Ф. 138. Оп. 2. Д. 513 (1834 г.).

¹⁶ См. с. 224.

¹⁷ ЦГИА РБ. Ф. 138. Оп. 2. Д. 513 (1834 г.). Л. 51—59.

Кунаккула Атзитарова з 24-ми дворами на Иликей-Минскую, Максюту Сулейманова разных людей с иноверцами осьмьюдесят осьмью дворами на Меркит-Минскую вотчинную землю для поселения, владения и довольствия вам вместе вечно ис платежа их, башкирского, ясаку — Кунаккулу с тов. по 30-ти куниц на год, да денег взяли по 7-ми руб. з двора; Максюту с тов. ж ис платежа ж ясака по 11-ти куниц на год». Затем по указу Уфимской провинциальной канцелярии от 13 июня 1758 г. были подтверждены вышеупомянутые договора и предписано Кунаккулу с тов. 5 дворами и Максюту с тов. 9 дворами «и с прежних жилищ перейти и поселитца на ... показанную вотчинную землю дозволяетца»²¹.

Новая группа тептярей была припущена по договору башкир Иликей-Минской волости от 8 апреля 1795 г.²² Они прибыли из дд. Уразбахтино, Менеузтамак.

Сыновья Кунаккула (1712–1789) Муса, Ярмухамет, Якшигул, Кильдигул, Мухаметдин. Жена из д. Теветеево, башкирка.

В 1783 г. было 60, в 1795 г. — 72 тептяря, 7 башкир-припущенников, в 1816 г. — 266 тептярей, 12 башкир, в 1834 г. — 352 тептяря, 16 башкир, в 1859 г. — 461 припущенник, в 1870 г. — 503, в 1920 г. — 1504 тептяря.

Башкиры находились в составе 23-й юрты 12-го башкирского кантона.

В 1843 г. на 16 башкир было засеяно 96 пудов ярового хлеба.

Д. **Кенгер-Менеуз** (Курган) имеет богатую, но драматичную историю. Дело в том, что тептярская д. Курган была основана на вотчинной земле Канлинской волости около 1741–1742 гг., затем башкиры продали заводчику И. Осокину все те земли, которые были уже заняты тептярями. Поэтому тептяри были вынуждены перейти на землю вотчинников другой — Иликей-Минской волости, которые дали им договорную запись 1761 г., что было подтверждено указом Уфимской провинциальной канцелярии 15 июля 1762 г. Послушаем прошение поверенных самих этих тептярей. «Уфимского уезду Ногайской дороги команды старшины Ижболды Ишкинина ясачные татары дер. Кургановой Ягафар Мустаев, Межит Бекметов, дер. Рысовой бывший сотник Касым Рысов, Башир Юнусов, д. Учпили Гусейн Абдулов 20 лет назад или более Уфимского уезду Казанской дороги Канлинской волости башкирцы Тевен Балгазиев с тов. припустили нас именованных с тов. по записи на обще Ногайской дороги со старшиною Кидрясем Муллакаевым, написанными деревнями, поселясь на жительство имели, где во время прошедшей (ревизии) и восьмьгривенный ясак написаны. А ныне тому года с два объявленные башкиры Тевен Балгазиев с тов. своими... те земли продали приказчику Ивана Осокина, от коих в деревнях наших построены Курганский* да Ивановский** (медеплавильные) заводы, и от

²¹ МИБ. Т. 4. Ч. 2. С. 20–21; ЦГИА РБ. Ф. 172. Оп. 1. Д. 53. Л. 182–184.

²² Малоизученные источники по истории Башкирии. С. 109.

* Курганский завод при одноименной речке, притоке р. Ик, построенный по указу Берг-коллегии в 1761 г., в 20 верстах западнее Белебея, был сожжен пугачевцами в январе 1774 г. См. МИБ. Т. 5. С. 577.

** Усень-Ивановский завод построен И. Г. Осокиным по указам Берг-коллегии в 1759–1760 гг. В действие пущен в 1761 г. См. МИБ. Т. 5. С. 579.

оных в полуверсте построенных заводов и все наши земли захвачены. И не могут платить 8-гривенный ясак. А ныне нас припустили на вотчинные земли башкирцы вотчинники Илькуль-Минской волости команды старшины Ильчигула Таймасова... для поселения дворами и владения всякими угодьями, в чем дали нам за своими тамгами и волостною печатью татарское письмо, а по каким граням и урочищам припустили значит в том письме, именно какое при сем в Уфимскую провинциальную канцелярию объявляем, на которую землю... желаем мы... ныне переехать и построиться на речке Каныр-Меневицкая впала в речку Менеус же, токмо без позволения и без данного из Уфимской провинциальной канцелярии указу переехать не смеем. И дабы высочайшим е.и.в. указом повелено было еще наше прошение и данное нам о припуске нас письмо принять и перезжать нам из предписанных деревень на вновь припущенную землю для построения по речке Кенгер-Менеус деревню, которую мы именовать желаем Егоферовой, дать нам ваш и.в. указ»²³. За припуск они одновременно внесли 30 руб. и обязались ежегодно платить оброк в размере 20 коп. с двора.

Указ о разрешении переехать на новое место они получили 5 июля 1762 г.

Кроме ясачных татар, перешедших в тептярское сословие, в д. Кенгер-Менеуз, возникшей, как выше говорилось, в 1762 г., жили и башкиры-припущенники, составившие в 1816 г. 4 двора из 23 человек. Их имена перечисляет ревизия того же года. Гибатулла Мухаметбакиев, 61 год, сыновья Файзулла, Сафиулла. Минлияр; Давлетша Мухаметбакиев, 43 года, сыновья Шагимурат, Надырша, Тазитдин, Хуснутдин, Сеитбаттал; ахун Сейфульмулюк Мухаметбакиев, 34 года, сын Мухаметжан; Абдулла Абузаров, 50 лет, перечисленный сюда в 1815 г. из 9-го башкирского кантона (Оренбургский уезд)²⁴.

Часть жителей переехала сюда из д. Адзитарово²⁵.

В 1762 г. было 102, в 1783 г. — 178, в 1795 г. — 246, в 1816 г. — 318, в 1834 г. — 442, в т.ч. 25 башкир, в 1859 г. — 788, в 1870 г. — 803, в 1920 г. — 2042 тептяря при 400 дворах.

С начала XIX в. здесь взяты на учет мечеть и при ней школа, а также 5–7 мельниц.

Д. **Менеуз-Москва** (Москово) основали тептяри на основе припуска по договору башкир Иликей-Минской волости от 20 июля 1782 г.²⁶ Названия происходят: первое — от гидронима — речки, второе — от антропонима, имени влиятельного вотчинника этой волости Москова Зайтова. Жили здесь и башкиры-припущенники из Гайнинской волости Пермской губернии. В 1859 г. их было 70 человек из д. Кояново (Тасимово)²⁷.

В 1783 г. здесь было учтено 33, в 1795 г. — 39 тептярей, 25 ясачных татар, 34 башкира, проживавших в 17 дворах, в 1834 г. — 66 тептярей, 35 государственных крестьян, 55 башкир, в 1859 г. — 109 тептярей и 70 башкир,

²³ ЦГИА РБ. Ф. 172. Оп. 1. Д. 53. Л. 166–167, 169, 170; Малоизученные источники по истории Башкирии. С. 109.

²⁴ ЦГИА РБ. Ф. 138. Оп. 2. Д. 156. Л. 72–73.

²⁵ Там же. Ф. 172. Оп. 1. Д. 108. Л. 18.

²⁶ Малоизученные источники по истории Башкирии. С. 109; ЦГИА РБ. Ф. 172. Оп. 1. Д. 53. Л. 40.

²⁷ ЦГИА РБ. Ф. 10. Оп. 1. Д. 1257. Л. 5.

в 1870 г. — 281 припущенник, в 1920 г. — 769 тептярей, татар. А должно быть: и башкир.

В 1843 г. на 55 башкир сеяли всего лишь 48 пудов озимого и 200 пудов ярового хлеба.

Д. **Новая Васильевка** («Максютово тож», Канан-Елга, Усак-Кичу) возникла чуть позже, чем коренное поселение тептярей Старая Васильевка (ныне Альшеевского района), хотя ее жители имели запись Уфимской провинциальной канцелярии от 29 августа 1746 г., как и сельчане их коренного места выхода. Тептяри дочерней деревни по указу Уфимской провинциальной канцелярии от 5 марта 1779 г. создали свое поселение, укрупнив его допуском припущенников по договору башкир Иликей-Минской волости от 20 марта 1782 г.²⁸ Были припущены и государственные крестьяне из татар по договору иликей-минцев 5 июля 1814 г.²⁹

В 1783 г. здесь было 104, в 1795 г. — 108 тептярей, 17 башкир, в 1834 г. — 230 тептярей, 200 государственных крестьян, в 1859 г. — 405, в 1870 г. — 436, в 1920 г. — 1337 тептярей, ошибочно названных башкирами.

В конце XIX в. зафиксировали мечеть, при ней школу, а также 2 мельницы.

Д. **Ибрайкино** в 1920 г. имела 15 дворов чувашей из 100 человек. Она была ими основана в 1911 г.³⁰ Сегодня ее жители — татары. Другое ее название — Ведерниковка.

Поселки **Барыш** и **Мусино** были основаны между 1920—1924 гг., поскольку в 1920 г. их не было, а в 1925 г. первый из них состоял из 19, а второй — из 28 хозяйств. Поселки **Иттихад** и **Тумашелга** возникли в конце 20-х гг. XX в. Д. **Касимово** образовалась после 1925 г.

Мордовские поселения

Самое раннее село — **Каменка** (Седяк). Основано мордовскими крестьянами в 1740 г.³¹ В 1816 г. здесь было 200 мужчин и 184 женщины при 48 дворах. В 1917 г. в 291 дворе учтено 2066 мордвин, 145 русских, 7 мишарей, 6 чувашей, 3 украинца. В 1920 г. в 328 дворах было 2153 мордвина.

Село **Верхняя Курмаза** («Петровка тож») берет свое начало с 1812 г., когда там поселились государственные крестьяне из мордвы, которые затем стали принимать других. В 1846 г. по распоряжению начальства государственных имуществ сюда из д. Кожаево было переселено 30 крестьян³². В 1816 г. было 358, в 1834 г. — 378, в 1870 г. — 364 мордвы, 106 чувашей, в 1917 г. — 427 мордвин, 60 чувашей, 69 русских, 6 белорусов.

С конца XIX в. действовало земское одноклассное училище, в котором в 1909 г. обучалось 36 детей, в т.ч. 15 девочек.

Поселки **Сергеевка** (в 1920 г. 197 человек при 27 дворах), **Василькино** (в 1920 г. в 9 дворах 49 человек), **Красная Горка** (в 1920 г. 42 двора с 275 жителями) возникли в первом десятилетии XX в.

Поселок **Ивановка** был основан в 1920 г., тогда там было 7 дворов с 31 жителем³³.

Д. **Лысогорка**, имеющая в 1920 г. 44 двора с 264 жителями, возникла в 1893 г.³⁴

Поселки **Прогресс**, **Ольховка** (в 1925 г. 16 хозяйств), д. **Дубровка** (в 1925 г. из 9 дворов) были основаны в 1921—1925 гг.

Чувашские селения

Начнем краткий разговор с центра района — **Бижбуляка**. Сегодняшнее село берет свое начало с 60-х гг. XVIII в. Обратим внимание на содержание нижеследующего договора. «1767 года мая 18 дня Уфимского уезду Ногайской дороги Илькуль-Минской волости команды старшины Ильчигула Таймасова башкирцы со всего мирского больших и малых согласия отдали собственную нашу землю, называемую Бижбуляк, в вершинах речки Кыныр Менеуза состоящую, для фундаментального жительства Уфимского уезда Казанской дороги живущим в деревне Ермолаевой новокрещенам Василью Наумову с товарищи, всего 20 дворам с получением в оброк денег 100 рублей в вечное их новокрещенское владение с пахотного землю, санными покосы и употребляемым в дрова лесом»³⁵. Еще платили по 20 коп. с двора в год. Был и другой договор от 29 августа 1770 г., по которому была припущена новая группа чувашских крестьян³⁶.

В 1795 г. в 30 дворах проживало 245, в 1816 г. — 275, в 1834 г. — 454, в 1870 г. — 736, в 1917 г. — 1372, в 1920 г. — 1450 чувашей. Среди них было 79 мордвин, 20 татар, 12 русских, 6 башкир.

В 1917 г. 236 дворам чувашей принадлежало пашни 2335 десятин, в т.ч. 38 дворов имело пашни до 4 десятин, 82 — до 10, 47 — до 15, 57 — свыше 15. Не имело посева 12 хозяйств.

С 1893 г. действовала школа духовного ведомства для девочек. В 1804 г. в ней обучалось 18 чувашских и 1 русская девочка.

Село **Кош-Елга** (Менеузбаш), по преданию, было основано переселенцами из д. Тогаево (из-под Чебоксар) на покупной у башкир земле в 20-х гг. XVIII в.³⁷ Однако они были припущены вотчинниками Иликей-Минской волости по договору 1 апреля 1781 г. сроком на 50 лет³⁸. Затем землю они выкупили.

Его жители впервые были учтены IV ревизией 1783 г., тогда в нем оказалось 193 человека, в 1795 г. — 243. В 1816 г. в 60 дворах был учтен 331 человек³⁹. Чувашей, находившихся в сословии государственных крестьян, в 1834 г. было 454 человека. 1083 чуваша при 160 дворах отметили в 1870 г. Советская перепись 1920 г. учла 2475 человек при 445 дворах. С конца XIX в. существовало Кош-Елгинское министерское одноклассное училище, где в 1908 г. обучалось 72 учащихся, в т.ч. 5 девочек.

³³ Семенов А. Ф. Указ. соч. С. 5.

³⁴ Там же.

³⁵ ЦГИА РБ. Ф. 172. Оп. 1. Д. 53. Л. 141.

³⁶ Там же.

³⁷ Димитриев В. Д. Чувашские исторические предания. Ч. 3. С. 90.

³⁸ Чувашы Приуралья. Чебоксары, 1989. С. 124.

³⁹ ЦГИА РБ. Ф. 138. Оп. 2. Д. 153.

²⁸ Малоизученные источники по истории Башкирии. С. 109.

²⁹ ЦГИА РБ. Ф. 172. Оп. 1. Д. 53. Л. 139.

³⁰ Семенов А. Ф. Указ. соч. С. 5.

³¹ Там же.

³² ЦГИА РБ. Ф. 172. Оп. 1. Д. 108. Л. 75.

Жители Кош-Елги создали около 10 дочерних селений. Пожалуй, самой первой деревней, выросшей из выселка Кош-Елги, являлась **Маломенеуз**, имевшая в 1795 г. 18 дворов с 71 жителем⁴⁰. В 1920 г. выделяется д. **Ивановка** (7 домов). Многие из них возникли в 1922 г.: **Петровка** (в 1925 г. 50 домохозяев), **Сосновка** (12 домов), **Вишневка** (20 хозяйств), **Сармандеевка** (16 дворов), **Михайловка** (13 хозяйств), **Зириклитамак** (39 дворов)⁴¹. Поселок **Прогресс** основали после 1925 г.

Село **Базлык** (Васильевка), по мнению В. Д. Димитриева, было основано чувашскими крестьянами из окрестностей Бугуруслана более 200 лет тому назад. Это — примерно 1788 г. Другой автор уверен в его образовании в 1727 г.⁴² Как бы то ни было, это одно из ранних поселений чувашей.

В 1816 г. Базлык — деревня из 45 дворов с 246 жителями. В 107 дворах проживало 748 чувашей в 1870 г. В 1917 г. в Базлык-Васильевке было 1797 чувашей (299 дворов, имеющих пашенных участков в 2733 десятины), 214 татар (38 дворов), 6 русских (1 двор).

Сегодняшнее село **Кистенли-Богданово** раньше было известно как Нижние Кистенли при одноименной речке. Образовалось между 1780—1790 гг., как и **Кистенли-Ивановка** (Верхние Кистенли)⁴³. В первом селе в 1816 г. было 58 дворов с 317 жителями, в 1870 г. — в 164 дворах 684, в 1920 г. — 1436 человек при 245 дворах.

В 1908 г. в земской школе обучалось 23 девочки.

В 1816 г. в д. **Малые Кистенли** (Иваново) в 27 дворах проживало по 68 мужчин и женщин⁴⁴. 300 человек при 56 дворах было учтено в 1870 г. Советская перепись 1920 г. показала 711 человек и 133 двора.

В 1816 г. среди жителей был 62-летний Иван Филиппов с сыновьями Варламом и Иваном. Первое название поселения, безусловно, связано с его именем.

С 80-х гг. XIX в. действовала министерская школа, где в 1908 г. обучалось 27 мальчиков и 6 девочек.

Д. **Елбулак-Матвеевка** возникла по договору башкир Иликей-Минской волости 11 ноября 1794 г., хотя указывают и другую дату — 1733 г.⁴⁵ Известен сын первопоселенца — Сергей Матвеев.

В 1811 г. в Матвеевке (Елбулак) была 91 душа м.п., в 1816 г. — 204, в 1834 г. — 304, в 1870 г. — 488, в 1920 г. — 1041 человек.

Поселок **Седякбаш** (Яковлевка) возник на вотчинной земле башкир Кульили-Минской волости не в 1760 г.⁴⁶, как думают краеведы, а по договору вотчинников 12 июля 1788 г.⁴⁷ Первопоселенцу Якову Яковлеву (1744—1814) тогда было 44 года.

В 1816 г. здесь было 230, в 1834 г. — 312, в 1870 г. — 401, в 1920 г. — 721 человек.

В Седякбашевской школе духовного ведомства в 1908 г. обучалось 42 мальчика и 2 девочки.

С. **Малый Седяк** (Седяк-Васильевка, Новый Седяк-Васьево) возникло на основании договора башкир 1775 г. Об этом свидетельствует и количество жителей: в 1783 г. их насчитывалось 15 мужчин и 8 женщин, в 1795 г. — по 19 мужчин и женщин⁴⁸. В 1816 г. в Новом Седяке (Васильеве) было 105 мужчин и 99 женщин. Данной ревизией учтен и первопоселенец Василий Трофимов (1740—1815). Его сыновья Михаил (его Кузьма, Максим), Тарас, Максим. В 1870 г. в 102 дворах взято на учет 343 мужчины и 366 женщин. 607 человек и 97 дворов было в 1920 г.

В Малоседяковской школе духовного ведомства в 1909 г. обучалось 20 мальчиков и 4 девочки.

По истории села **Зириклы** материалы у нас отсутствуют. Несмотря на то, что указывают точную дату его основания — 1760 г., Зириклы не фигурирует в списках чувашских сел даже за 1816 г.⁴⁹ Одним словом, ранняя история его остается открытой, не ясной. В 1920 г. Зириклы — огромное село с 1117 жителями, имевшее 200 дворов.

В Зириклинской школе духовного ведомства в 1909 г. обучалось 20 чувашских мальчиков.

Села **Кожай-Икские Вершины** и **Кожай-Максимово** возникли одновременно на основании одного и того же документа. «1786 года июня 2 дня Уфимского наместничества Белебеевской округи Кыр-Иланской волости команды старшины Абдикей Москочова, а мы, вотчинники башкиры... отдали собственную нашу землю оной же округи дер. Андреевой из мордвы и ис чуваш новокрещенам Максиму Екпидееву, Митрофану Семенову, Левонтию Иванову, Тарасу Савельеву с товарищи да той же округи дер. Кыркнаратовой ис чуваш новокрещенам Илье Федорову, Кузьме Степанову с товарищи, которым селиться в дачах наших по р. Ику в самой вершине, за землю мы получили фундаментальных денег 500 рублей, владеть им 50 лет». Припустили их башкиры дд. Рятамак, Суерметево, Ташлы (Усман), Бишинды, Киндиково, Токаево, Ташлытамак, Уруссутамак, Исергапово. «Свидетелем был дер. Кайраклы из чуваш новокрещен Ухтеин Уртяняков V»⁵⁰.

В д. Кожай-Максимово был другой Максим Андреев, мордвин по национальности. К слову сказать, до 1920 г. в данном поселении обитала в основном мордва, в Кожай-Икских Вершинах — чуваш.

В Кожай-Максимово в 1816 г. было 184, в 1834 г. — 282, в 1850 г. — 387, в 1859 г. — 417 душ м.п.⁵¹ В 1870 г. насчитывалось 1025, в 1920 г. — 1326 человек.

В с. Кожай-Икские Вершины в 1816 г. взято на учет 163, в 1834 г. — 251, в 1850 г. — 324, в 1859 г. — 325 душ м.п. 726 человек при 125 дворах было в 1870 г., 1148 человек и 205 дворов — в 1920 г.

В Кожай-Максимовской земской школе в 1909 г. обучалось 59 чувашских и 5 русских мальчиков.

Много дочерних селений. В 1920 г. впервые были учтены поселки **Алексеевка** (181 человек и 20 дворов) и **Егоровка** (Григорьевский с 11 дворами и 70 русскими).

⁴⁰ РГАДА. Ф. 1355. Д. 929. С. 39.

⁴¹ Семенов А. Ф. Указ. соч. С. 5.

⁴² Димитриев В. Д. Указ. соч. С. 92; Семенов А. Ф. Указ. соч. С. 5.

⁴³ Семенов А. Ф. Указ. соч. С. 5.

⁴⁴ ЦГИА РБ. Ф. 138. Оп. 2. Д. 153.

⁴⁵ Там же. Ф. 172. Оп. 1. Д. 53. Л. 140; Семенов А. Ф. Указ. соч. С. 5.

⁴⁶ Семенов А. Ф. Указ. соч. С. 5.

⁴⁷ ЦГИА РБ. Ф. 172. Оп. 1. Д. 53. Л. 72.

⁴⁸ Там же. Ф. 138. Оп. 2. Д. 35. Л. 70.

⁴⁹ Семенов А. Ф. Указ. соч. С. 5; ЦГИА РБ. Ф. 138. Оп. 2. Д. 153 (1816 г.).

⁵⁰ ЦГИА РБ. Ф. 172. Оп. 1. Д. 69. Л. 186—187.

⁵¹ Там же. Д. 156. Л. 50.

Между 1920–1925 гг. возникли поселки **Степановка** (21 хозяйство), **Такмаккаран** (18), **Александровка** (3), **Ермолкино** (36), **Игнашкино** (19), **Канарейка** (27), **Калиновка** (6).

Были основаны в конце 20-х гг. XX в. поселки **Кандры-Куль**, **Лассирма**, **Пурлыга**, **Пчельник**, **Сандалак** и **Сене-Пурнас**.

Русские деревни

Всего 17. По их истории нет конкретного материала. Отметим, что есть по одной украинской и белорусской деревне. Большинство русских селений основано в конце XIX в. Две из них – **Милисоновка** и **Веселая Роща** возникли между 1920 и 1925 гг. Поселок **Озеровка** появился после 1925 г. Одним словом, по ранней истории всех этих поселений требуются дальнейшие поиски новых источников.

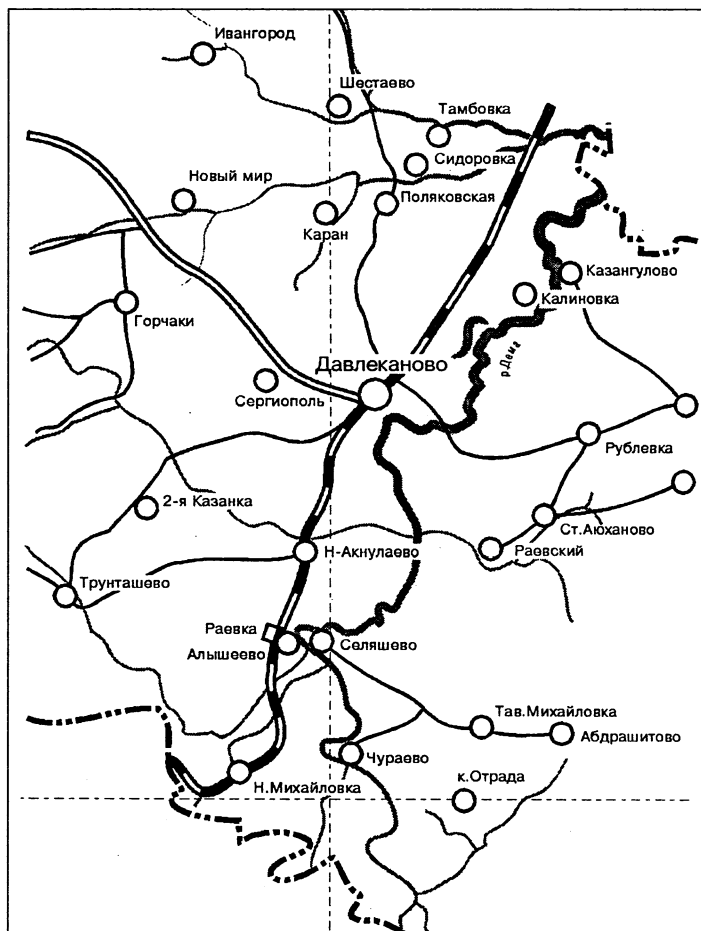
ДАВЛЕКАНОВСКИЙ РАЙОН

Башкирские селения

Сначала вкратце охарактеризуем поселения башкир Кыркули- и Уршак-Минской волостей, поскольку во время Генерального межевания башкирских земель их вотчины были обмежеваны вместе и составили к 1800 г. 211779 десятин. Башкир-вотчинников в двух волостях к 1834 г. было 1378 душ, башкир-припущенников – 354, мишарей – 2722, тептярей – 304, русских крестьян – 333 души м.п.¹

Названия более древних башкирских поселений не сохранились, кроме деревень под названием Мин. Речь будет идти о селах с современными названиями. Сегодняшний г. **Давлеканово** как поселение башкир Кыркули-Минской волости берет свое начало с 30–50-х гг. XVIII в. Основание и название связаны с именем вотчинника Давлекана Сыртланова, имя которого впервые упоминается в одном документе за 1735 г. Это – рассказ башкирского старшины Кара-Табынской волости Сибирской дороги, но проживавшего в Минской волости Ногайской дороги Кидраса Муллакаева. Он сообщил 10 июля 1735 г. Уфимской провинциальной канцелярии, что недалеко от р. Кызыл (приток р. Уршак) увидел среди многих повстанцев и башкира Кыркули-Минской волости Давлекана Сыртланова².

В записи о займе денег башкира Тырнаклинской волости Сибирской дороги Казаккула Асыллова у башкира д. Давлеканово Кыркули-Минской волости Давлекана Сыртланова от 14 июня 1765 г. говорится следующее. «Я, Казаккул, занял на свои собственные нужды у него, Девлекана, указною ходячею манетою денег 23 руб. 50 коп. И притом обязуюсь жить у него, Девлекеня, в доме ево в работе один год, ... и работать мне всякую домовую ево работу бесспорно. И за тое мою работу зачесть ему, Девлекеню, и с показанных взятых мною денег 7 руб. И живучи мне у него, Девлекеня, как над ним з домашними ево, так



Карта Давлекановского района 1934 г.

и над домом и скотом ево никакого вреда не учинить и ни в чем не ослушаться, пить и есть ево, а одежду носить мне свою. А как то срочное время минуется, то достальные деньги 16 руб. 50 коп. заплатит мне ему без всякия мося отговорки»³.

Д. Давлеканово еще раз упоминается в записи о коротоме кыркули-минской земли служилым татаринном Аюханом Уразаевым в 1780 г. В этой сделке участвовали ее жители Адиль Шалыров, Маметей Мамыков⁴. В материалах VII и VIII ревизий Маметей фигурирует как помощник юртового старшины, который жил в 1746–1820 г.⁵ Там же можно найти сведения о сыне, внуках и правнуках первопоселенца. Двоеженец Чунтай Давлеканов (1753–1820) имел сыновей Кунакбая, 1779 г., и Кутлубая, 1799 г., внуков Мурзагарея, 1824 г., и Даута, 1831 г. Отметим и долгожителя – Бабасана Муллагулова (1738–1820). Один из близких людей первопоселенца – отставной зауряд-есаул Давлетчура Сафарович Давлеканов в 1834 г. был зафиксирован 72-летним.

В 1795 г. в 33 дворах д. Давлеканово взято на учет по 92 мужчины и женщины. В 1816 г. было 284, в 1834 г. – 362, в 1850 г. – 412, в 1870 г. – 388 башкир.

С проведением Самаро-Златоустовской железной дороги вокруг Давлеканово произошли большие изме-

³ МИБ. Т. 4. Ч. 1. С. 312.

⁴ Там же. Т. 5. С. 103.

⁵ ЦГИА РБ. Ф. 138. Оп. 2. Д. 156 (1816 г.). 514 (1834 г.).

¹ ЦГИА РБ. Ф. 2. Оп. 1. Д. 4875. Л. 11.

² ЮАС. Вып. 2. С. 349.

нения. С 1893 г. в деревне и окрестностях оседали переселенцы, бравшие земельные участки у башкир волости. Рядом с одноименной деревней образовался **Давлекановский** поселок, который впервые был учтен в 1895 г. 12-дворным поселением, состоявшим из 43 мужчин и 37 женщин. В 1902 г. поселок состоял уже из 54 дворов⁶. Сведения 1917 г. представляют большой интерес в смысле выяснения этнического состава жителей поселка. В 270 дворах проживало 1446 русских, в 108 дворах — 559 башкир, в 109 дворах — 525 немцев, в 49 дворах — 260 украинцев, в 24 дворах — 96 поляков, в 14 дворах — 77 мордвинцев, в 14 же дворах — 73 еврея, в 12 дворах — 70 татар, в 11 дворах — 53 белоруса, в 6 дворах — 28 латышей, в 4 дворах — 27 чувашей, в 4 же дворах — 20 чехов, в 4 же дворах — 22 эстонца, в 2 дворах — 9 цыган, в 1 дворе — 11 швейцарцев, в 1 же дворе — 6 голландцев⁷.

Поселок сливается с д. Иткулово. Такой же процесс идет между поселком и д. Давлеканово. В 1917 г. в деревне взято на учет 202 башкира (38 дворов), 26 русских (6 дворов), 20 татар (4 двора), 19 тептярей (3 двора), 4 немца (1 двор), 5 мишарей (1 двор), 8 чувашей (1 двор)⁸.

Между 1917 и 1920 гг. произошло слияние д. Иткулово с поселком, образовался поселок городского типа. В 1920 г. в таком поселке вместе с д. Давлеканово было учтено в 816 дворах 5919 человек. Среди них русские составляли большинство. С 1942 г. Давлеканово — город.

В 1843 г. на 68 дворов башкир д. Давлеканово приходилось 880 лошадей, 370 голов рогатого скота, 380 овец и 100 коз. Земледелие еще только внедрялось. Так, в том же году яровой хлеб был засеян в объеме 84 четвертей, т.е. 672 пуда. На двор в среднем приходилось около 10 пудов.

С начала XX в. станция и поселок Давлеканово, д. Иткулово становятся центром мукомольной промышленности. Строились мельницы. Этим делом занимались товарищества «Якорь», «Прогресс», «Труд» и др. Муку, крупчатку через станцию вывозили в различные районы страны и даже за границу. Строились и склады по хранению сельскохозяйственного инвентаря, машин. Давлеканово становится крупным центром хлеботорговли в губернии. Был построен элеватор. Заметное развитие получает пивоварение. Открывались и рестораны, торговые точки (в 1911 г. — 72). Функционировала кумысолечебница башкира Каримова. Славились давлекановские базары (по вторникам) и ярмарка (конец ноября).

С конца XIX в. работали Давлекановские министерская (в 1909 г. обучалось 49 учащихся, в т.ч. 28 башкир и татар, 20 русских мальчиков, в т.ч. 7 девочек) и земская (в 1909 г. 5 девочек) школы. В Давлеканово находился центр Казангуловской (с 1866 г.), затем и собственно Давлекановской (с 1917 г.) волости.

Иткулово — поселение башкир-припущенников из Бурзянской волости Верхнеуральского уезда. Оно было основано в 1797 г. на земле вотчинников Кыркули-Минской волости припущенниками во главе с Иткулом Бускуновым (1746—1834), выехавшим из д. Туркменево (ныне Баймакского района). Его сыновья Субхангул

(его Имельбай), Изгебай, Мухамадий, Ахмадий, Таулыкай⁹.

В 1816 г. в Иткулово насчитывалось 74, в 1834 г. — 98, в 1859 г. — 143, в 1870 г. — 151 башкир. В 1816 г. в нем было 15, в 1834 г. — 24, в 1870 г. — 28, в 1895 г. — 87, в 1905 г. — 418 дворов. Такое резкое возрастание количества дворов свидетельствует о слиянии д. Иткулово с поселком Давлекановским. Теперь там были, кроме мечети, и молитвенный дом, и церковно-приходские школы. Здесь имелись почтово-телеграфная станция, читальня, аптека, 4 лавки, винная и пивная, 6 кузниц и склады (нефти, соли и др.). Так образовался крупный населенный пункт — составная часть будущего поселка городского типа и впоследствии города Давлеканово.

Курманкеево — поселение башкир-припущенников из Бурзянской волости Верхнеуральского уезда. Создали свое селение на земле вотчинников Кыркули-Минской волости. Основанием для переселения и создания своего поселения послужили «указы 1738, 1755 и 1757 гг. из комиссии Башкирских дел и из Уфимской провинциальной канцелярии на поселение в тех местах дано им позволение»¹⁰. Эти документы предъявлены были властям жителями дд. Ибраево (Альшеевский район), Курманкеево, Дюртюли, Каипкулово, являвшимися выходцами из Бурзянской волости.

Во время восстания 1735—1738 гг. бурзянцы, проживавшие на новой минской земле, вынуждены были покинуть обжитые места. После затишья они вернулись на минскую землю. Но это вызвало протесты вотчинников. Поэтому вопрос о конфликте сторон был рассмотрен в канцелярии Башкирских дел в 1738 г. и было решено: «Бурзянской волости д. Курманкеевой башкирцам дозволено перейти и жить на прежнем их жилище в д. Курманкееву при р. Деме»¹¹. Выходит, что деревня была создана еще до 1735 г.

Еще раз тем же вопросом занималась другая инстанция. В 1764 г. указом Уфимской провинциальной канцелярии велено было им вернуться на свои земли на Ирендыке. Однако многие из бурзянцев остались на минской земле.

Во время Генерального межевания вотчинных земель Кыркули-Минской волости «спором была отведена из дачи оной волости к даче под названием Бурзянской волости отписная за бунт земля в казенное ведомство к деревням Курмекеевой, Ибраевой и Дюртюлиной 15222 десятины»¹². Это произошло в начале XIX в. Так был решен земельный вопрос для башкир Бурзянской волости.

Название деревни — от антропонима, писали по-разному: то Курмекеево, то Курманкеево. Это касается и имени башкир из Бурзянской волости. Одним из шести бурзянских старшин был сын первопоселенца Аслая Курмекеев, пугачевский повстанец, воевавший с карателями до лета 1774 г., пока не сдался властям. В то время в его команде находилось 144 двора башкир, которые принимали участие в народной борьбе¹³.

⁹ Асфандияров А. З. История одной деревни. Совет Башкортостаны. 31 марта 1985 г.

¹⁰ ЦГИА РБ. Ф. 1. Оп. 1. Д. 984. Л. 7.

¹¹ РГАДА. Ф. 1324. Оп. 1. Д. 1007. Л. 44.

¹² РГАДА. Ф. 1355. Д. 929. Л. 73.

¹³ Крестьянская война 1773—1775 гг. на территории Башкирии. С. 286.

⁶ Алфавитный список населенных мест Уфимской губернии. Уфа, 1896. С. 47; Алфавит волостей и селений Уфимской губернии. Уфа, 1902. С. 200.

⁷ Башкирский край. Вып. 1. С. 124.

⁸ Там же. С. 125.

Другой сын основателя деревни служил юртовым старшиной. Это Садык Курмекеев, который жил в 1746–1824 гг. Его место занял сын Идрис, 1792 г. (его сыновья Шигаип, Иргиз).

Третий сын Хусаин служил есаулом (его сыновья Бикташ, Султангул, Султангарей, Шаймардан). Внук Кидрас Катаюнов, 1808 г.¹⁴

В 1834 г. был зафиксирован одноименный хутор Курмекеевский с двумя дворами Идриса Садыкова и походного старшины Якшембета Ильгишева из 13 человек. Развиваясь, превратился перед самым 1895 г. в самостоятельное поселение под названием **Новокурманкеево**, состоящее из 25 дворов. Следует думать, что оно вошло в состав Давлеканово.

В 1795 г. в 44 дворах проживало 216 башкир, в 20 дворах — 172 ясачных татарина. В дальнейшем татары ни разу не учитывались, следовательно, они перебрались на другие земли. В 1816 г. было 294, в 1834 г. — 388, в 1859 г. — 539, в 1870 г. — 581, в 1917 г. в Старокурманкеево — 474 башкира, в Новокурманкеево — 260 башкир, 148 русских, 51 мордвин, 21 украинец, 9 татар, в 1920 г. в коренной — 444 башкира, в дочерней — 465 башкир и русских.

Курятмасово — селение вотчинников Кыркули-Минской волости, принявших к себе по двум договорам 1779 г. три семьи тептярей из дд. Сардык (ныне Туймазинского района) Кыр-Еланской волости и Курган Канлинской волости Белебеевского уезда¹⁵, а также башкир из Усерганской волости Оренбургского уезда. Последние припущены «с давнего времени». Башкиры-припущенники составляли в 1816 г. 61, в 1834 г. — 90 душ м.п. (среди них были Шамсутдин Биккулов, Тазитдин Иткулов, Альмухамет Иждавлетов с семьями).

В 1783 г. тептярей было 5, в 1795 г. — 9 человек. Вотчинники составляли в 1795 г. 54 человека, в 1816 г. — 120, в 1834 г. — 146 человек. Припущенников из тептярей было в 1816 г. 18, в 1834 г. — 22 человека. Всех жителей в 1859 г. было 488 человек. В 1870 г. было 538, в 1917 г. — 1622 (282 двора) башкира, 45 мордвинов, в 1920 г. — 1526 башкир при 290 дворах.

Все жители (187 человек) в 1843 г. сеяли 720 пудов ярового хлеба. На 282 двора в 1917 г. приходилось 1097 десятин посевов, в т.ч. 135 из них имело посевы до 4 десятин, 74 — до 10, 9 — до 15, 11 — свыше 15. 53 хозяйства не имело посевов.

Житель этой деревни Сафиулла Рахматуллин (1845–1921) в 1905 г. призывал свой народ к объединению для борьбы против несправедливости, гнета, сам был активным ее участником.

Берләшәйек бөтөн халык,
Бергә булһын еребез,
Барыбыз бер кулдан булһак,
Сәскә атыр илебез.
Алдыңы милләттәр хәзер
Ирек юлына баһты.
Башкорттарым, кузғалайык,
Салауатым юл асты¹⁶.

Название д. **Мрясово** связано с именем верного царскому правительству старшины Минской, затем Уршак-Минской волости Мряса Юлумбетова, тамга **М**. Впервые о нем говорится в договорной записи от 19 мая 1732 г., по которой поверенные башкиры Минской волости припустили служилого татарина Ибрагима Уразбахтина, сына Кочкарова, на вотчину по р. Кизяк, смежную с землей башкира-минца Мряса Юлумбетова¹⁷. Затем Мряс упоминается в рассказе Кидраса Муллакаева 10 июля 1735 г. как верный царизму рядовой¹⁸. Через 2 года — в конце сентября 1737 г. — он уже старшина Минской волости (до него им был Муса Кошкалтаев — первопоселенец одноименной деревни на территории Аургазинского района), усердно воевавший против своего народа на стороне карателей¹⁹. В договоре о припуске мишарей на вотчину минцев по р. Аургаза от 17 января 1757 г. упоминается и д. Мрясово, когда поверенным — доверенным лицом вотчинников — выступил брат Мряса Аскар Юлумбетов²⁰. Были и Арслангул, и Алдар Юлумбетовы (1759 г.) — братья Мряса и Аскара.

Сын Мряса Ибрагим Мрясов с середины 50-х гг. XVIII в. занял должность отца и старшинствовал до конца своей жизни в 1788 г., несмотря на активное участие в движении Пугачева. Его «старшинский сын» Усман Ибрагимов служил чиновником в юртовом управлении 7-го башкирского кантона, расположенного в Стерлитамакском уезде. Сын Усмана Лукман Усманович Ибрагимов родился в 1784 г., с 1835 г. был сотником, с 1827 г. — начальником 7-го башкирского кантона. Есаул Лукман в 1813 г. пожертвовал армии четыре строевых коня, поэтому в числе прочих «удостоился получить высочайшее благоволение царя Александра I». Он владел 3700 десятинами земли. С братом Миграном имели 6 мельниц на Уршаке и 1 — ветряную, а также поташный завод. Награжден золотой медалью на Анненской ленте с надписью «За усердие в 1832 г.». В 1806–1807 гг. в составе башкирского полка находился в Польше и Пруссии. Другой сын Усмана Загидулла Усманович Ибрагимов служил юртовым старшиной.

Усман Ибрагимов, выделившись из коренного села, на рубеже XVIII–XIX вв. основал новое поселение под названием Усманово, находящееся ныне на территории Аургазинского района РБ. Через три года он с 7 семьями вернулся в коренное поселение.

В 1795 г. в Мрясово было 25 дворов и 125 башкир, в 1816 г. — 285, в 1834 г. — 369, в 1859 г. — 426 башкир. В 1920 г. — в 66 дворах было учтено 373 башкира. В 1817 и 1832 гг. были приняты башкиры-припущенники. В первый год их было 10, во второй год — 16 человек.

Кроме башкир здесь взяты на учет и казахи, которые были приняты в 1815 г. Вот имена глав 4 семей: Каръяу Параков (сын Уразбай), Илсебай Нурлыбов, Теляп Сангаров (сын Мурат) и Кулбай Утяпов.

В этой деревне прожил часть своей жизни и здесь был похоронен татарский поэт Габдрахим Гусманович Утыз Имяни (1754–1834). По словам видного ученого и просветителя Ризы Фахретдинова, Габдрахим родился

¹⁴ ЦГИА РБ. Ф. 138. Оп. 2. Д. 156 (1816 г.), 513 (1834 г.).

¹⁵ Там же. Ф. 2. Оп. 1. Д. 4873. Л. 8; Ф. 172. Оп. 1. Д. 112.

¹⁶ Башкорт әзәбиәте. XX быуат башы. Беренсе китап. Поэзия, Өфө, 1993. 52-се бит.

¹⁷ МИБ. Т. 3. С. 298.

¹⁸ ЮАС. Вып. 2. С. 345.

¹⁹ МИБ. Ч. 1. С. 339.

²⁰ Там же. Т. 4. Ч. 1. С. 135.

в д. Утыз Имяни Чистопольского уезда. Возвращаясь по пути из Средней Азии, он остановился в д. Мрясово в семье кантонного начальника Лукмана Усмановича Ибрагимова, для которого Габдрахим стал приемным сыном вместо пропавшего без вести родного сына. В итоге рожденный мишаром Габдрахим ушел из этой жизни настоящим башкиром, — завершает свой рассказ о нем Р. Фахретдинов. Здесь же обосновались и сыновья поэта. Если проследить содержание ревизских бумаг, то можно утвердительно сказать, что у Лукмана Ибрагимова не было сына по имени Абдрахим, а был родной старший, уже умерший, брат. Поэтому Лукман не мог усыновить поэта, а признал его как брата, тем более тот был старше на 30 лет. Здесь интересен сам факт жительства поэта среди уршак-минских башкир. Творчество Габдрахима Утыз Имяни способствовало взаимовлиянию и взаимообогащению культуры двух народов.

В 1843 г. на каждого из 369 башкир было засеяно по 1,6 пуда озимого и по 5,2 пуда ярового хлеба.

На рубеже XIX и XX вв. выселок из Мрясово получил статус самостоятельного поселения и назывался **Новомрясово**. В 1920 г. дочерняя деревня состояла из 55 дворов с 362 жителями из башкир.

Кадыргулово — поселение башкир-вотчинников Уршак-Минской волости, а также башкир-припущенников.

В 1795 г. оно было лишь 10-дворным с 55 жителями. В 1816 г. взято на учет 81, в т.ч. 8 припущенников, в 1834 г. — 121, в т.ч. 14 припущенников, в 1850 г. — 145, в 1920 г. — 256 башкир при 50 дворах.

В 1843 г. на 121 жителя сеяли 24 пуда озимого и 248 пудов ярового хлеба. На 17 их дворов приходилось 121 лошадь, 60 голов рогатого скота, 34 овцы и 6 коз.

По цифрам о численности жителей (55 человек) и количестве дворов (10) можно предположить, что деревня возникла за несколько лет до 1795 г. Первопоселенцем был активный в общественных делах Уршак-Минской волости Кадыргул Бегишев, участвовавший в 1759 г. в припуске марийцев для поселения их на вотчинной земле по р. Уяш-Узы²¹.

О д. **Янбеково** (Староянбеково) мы говорили, когда речь шла о селах Кармаскалинского района РБ²². Дд. Япар-Янбеково и Новоянбеково, связанные генетически с этим коренным поселением башкир Уршак-Минской волости, относятся к Давлекановскому району. Здесь добавим, что коренное селение было основано до припуска сюда тептярей в 1765 г.²³ При этом в одном документе о припуске марийцев в 1759 г. упоминается имя первопоселенца — Яныбека Назарова — уршак-минца.

Д. **Новоянбеково** выделяется из коренной в конце XIX в. и впервые учитывается в 1902 г. В 1920 г. в 71 дворе проживал 381 башкир.

Не удалось выявить точное время возникновения и конкретные материалы по истории д. **Япар-Янбеково**. Предположительно, она была основана выходцами из дд. Япарово и Янбеково в начале XX в. В 1920 г. она состояла из 27 дворов с 169 башкирами.

Д. **Хусаиново** в 1795 г. представляла 13-дворное поселение 70 вотчинников уршак-минцев. Это свидетельствует о недавнем его основании. Активный в земельных сделках общинник Хусаин Бикбулатов являлся первопоселенцем, известным с 1759 г., когда он с другими владельцами земель припустил марийцев на вотчину по р. Уяш-Узы. В 1816 г. здесь было 23 двора и 169 жителей. 248 башкир при 36 дворах зафиксировала X ревизия 1859 г. 228 человек и 49 дворов было в Старом Хусаиново в 1920 г. **Новохусаиново** представляла 27-дворное селение из 142 башкир, возникшее в начале XX в.

Д. **Исмагилово** возникла на земле башкир Кыркули-Минской волости в 1812 г. Она была основана башкирами из одноименной деревни Троицкого уезда, перечисленными по ордеру военного губернатора Оренбургской губернии Г. С. Волконского в 1812 г.²⁴ В 1816 г. здесь было 7 дворов с 40 жителями, названными вотчинниками. Среди них был 46-летний Исмаил Юлдашев, сыновья Ибрагим (его Шагиахмет), Идрис. В то же время взяты на учет 62-летний Габбас Исмаилов (сыновья Габдулжамас, Ишмухамет, Мухаметсадык) и его брат 42-летний Сафар. Кто из них первопоселенец — Исмаил Юлдашев или отец братьев — сказать трудно.

В 1834 г. было 102, в 1870 г. — 180, в 1920 г. — 347 башкир.

В 1843 г. сеяли 480 пудов ярового хлеба. 74 двора в 1917 г. имело 837 десятин посева, причем 10 из них до 4 десятин, 29 — до 10, 13 — до 15, 18 — свыше 15.

Название д. **Казангулово** — от антропонима. В 1816 и 1834 гг. здесь был взят на учет указной мулла Султанбек Казангулов, 1761 г., его сыновья от 3 жен (50, 40, 25 лет в 1834 г.) Арслангул, Абдулла, Мухаметшариф.

В 1795 г. здесь было 200 башкир-вотчинников Кыркули-Минской волости (33 двора) и 14 тептярей (2 двора), в 1816 г. — в 46 дворах 269 башкир, в 1859 г. — 472 вотчинника и припущенника (72 двора), в 1870 г. — 469 башкир (90 дворов), в 1917 г. — 735 башкир и 148 дворов, 12 татар при 3 дворах, в 1920 г. — 655 башкир при 136 дворах.

Как видим, тептяри больше не фиксировались, зато дальше говорится о башкирах-припущенниках, которых в 1816 г. было 16, в 1834 г. — 23 души м.п., проживавшие «с давнего времени». В 1826 г. были приняты и мишари по договору от 9 марта сроком на 50 лет. Их было в 1834 г. 9 душ м.п., впоследствии названных татарами²⁵.

В 1780 г. Казангулово упоминается впервые, тогда ее житель Буракан Ямангулов принимал участие в припуске служилого татарина Аюхана Уразаева сроком на 30 лет на вотчину по р. Дема²⁶.

В 1843 г. на 287 башкир (по ревизии 1834 г.) было засеяно 1760 пудов ярового хлеба. 148 их дворов имело 720 десятин посева, в т.ч. 66 владело посевом до 4 десятин, 47 — до 10, 12 — до 15, 6 — свыше 15.

²⁴ Там же. Ф. 138. Оп. 2. Д. 371 (1816 г.). В 1795 г. среди сел Кыркули-Минской волости ее еще нет. В Бегеняш-Минской волости в 1773 г. была деревня с таким названием, где проживал сын ее основателя — Абухан Смаилов. Однако эти волости разные, поэтому считать два одноименных населенных пункта за один искомый нельзя. См. МИБ. Т. 4. Ч. 1. С. 373.

²⁵ ЦГИА РБ. Ф. 1. Оп. 1. Д. 2083. Л. 8.

²⁶ МИБ. Т. 5. С. 103.

²¹ МИБ. Т. 4. Ч. 1. С. 180.

²² См. с. 179.

²³ ЦГИА РБ. Ф. 2. Оп. 1. Д. 4875. Л. 11.

Железнодорожный разъезд **Казангул** в 1917 г. состоял из 6 дворов — 28 русских, 1 двора — 8 украинцев и 1 двора — 6 мишарей.

Д. **Мало-** или **Новоказангулово** выделилась из д. Туксанбаево в 1814 г.²⁷ Жители были признаны вотчинниками, но наделены земельными участками как припущенники. По другим данным, дочерняя деревня имела отношение прежде всего к д. Казангулово. По разрешению губернатора Г. С. Волконского они поселились на земле Уршак-Минской волости, смежной с Кыркули-Минской. По другим сведениям, малоказангуловцы оказались на земле Иликей-Минской волости. Как бы то ни было, туксанбаевцы признали их одновотчинниками.

В 1816 г. здесь было 7 дворов с 48 жителями. Это были дворы Аллагула, Кунаккула, Хасана Муртазиных, Абдула и Рамазана Габдрахмановых, члены первой фамилии по приказу Волконского были возвращены в д. Туксанбаево. В 1859 г. в Новоказангулово в 12 дворах было 55 башкир. Но в 1870 г. в списке сел ее не оказалось.

Д. **Яппарово** впервые упоминается в опубликованном источнике 1780 г., когда ее житель Кузяш Яппаров (сын первопоселенца) участвовал в припуске татар на вотчину Кыркули-Минской волости²⁸. В 1816 г. он назван Куземгулом, тогда ему исполнилось 76 лет. У него были сыновья Кинзебулат (его Якшигул), Мухаметкунафия, мулла Мухаметамин. Известны и другие сыновья Яппара Балгазы (1741—1818), Азиков (1748—1827).

В 1795 г. зафиксировано 237 башкир при 36 дворах, в 1816 г. — 298, в 1834 г. — 433 вотчинника и 35 башкир-припущенников, в 1859 г. — 738, в 1870 г. — 724, в 1917 г. — в Старояппарово в 128 домах 665 башкир.

Башкиры-припущенники были приняты вотчинниками волости по договорам 1770 и 1827 гг.²⁹

Дочерняя деревня известна с 1819 г., но жители обоих селений учитывались вместе, кроме отдельных переписей. В 1917 г. в Новояппарово в 126 дворах проживало 686 башкир, имеющих 726 десятин посевов.

Д. **Шарипово** впервые упоминается в источнике 1780 г., когда ее житель вотчинник Шайла Купаев участвовал в передаче татарам земли по р. Дема в аренду сроком на 36 лет³⁰. В 1834 г. сыну его Кутлубулату Шайлину исполнилось 35 лет, а сыну первопоселенца Юлбарису Шарипову — 54 года, другому сыну Сюлявчину — 46 (умер в 1826 г.)³¹.

Сыновья Юлбариса Курбангали, Мухаметжан, у Сюлявчина Сулейман, Афлятун. А кто же был первопоселенцем? Это — старшина Бурзянской волости Шарип Казанчиев, которому в 1755 г. «с товарищами» в силу указа 1738 г. «велено переселиться на прежнее их жилище по Ирендыку»³².

В деревне жили и вотчинники Кыркули-Минской волости и припущенники из Бурзянской волости. Были здесь и мишари (4 человека в 1834 г.), проживавшие по договору вотчинников от 3 июля 1808 г.³³

В 1795 г. было 42 башкира-вотчинника (13 дворов) и 115 башкир-бурзянцев (20 дворов), оказавшихся в составе тептярей. Далее учитываются только первые. В 1816 г. их было 66, в 1834 г. — 114, в 1859 г. — 206, в 1870 г. — 189, в 1917 г. в Старошарипово — при 43 дворах 234 башкира, имевших 292 десятины посева. **Новошарипово**, возникшей в начале XX в., было 12 дворов и 61 башкир, имевших 123 десятины посевов.

Бурангулово — поселение башкир Кара-Табынской волости Троицкого уезда, припущенных по договору вотчинников Кыр-Канлинской волости (Балгазинской тюбы) от 14 августа 1741 г. «с правом заселения и пользования земельными угодьями». Припустил их башкир Канмурза Балгазин с тов.³⁴ Затем последовал указ Уфимской провинциальной канцелярии от 4 ноября 1749 г. старшине Кара-Табынской волости Кидрясу Муллакаеву о владении землей Балгазинской тюбы Кыр-Канлинской волости³⁵.

Сыновья Бурангула занимали административные и духовные должности. Перечисляем их по ревизии 1834 г. Отставной старшина Кусяк Бурангулов (1736—1817). Сыновья и внуки его: отставной зауряд-сотник Гайса, 46 лет (его сыновья Ахтям, Ахтарей, Ахмадий), Исхак, 62 года (его Гайнулла, Сайфулла, Фаткулла), Губайдулла, 63 года (его Кагарман, его дети Иргиз, Юнус; 2-й Райман, 3-й Зайнулла, 4-й Нариман), Юсуп, 64 года (сыновья Сулейман, его сыновья Шагизиган, Худайберды; Мулкаман, его Амирхан, Нугуман, Гильман)³⁶.

В 1795 г. было 24 двора с 88 башкирами, в 1816 г. — 266, в 1834 г. — 361, в 1859 г. — 584, в 1920 г. — в 188 дворах 884 башкира.

В 1843 г. на 361 человека сеяли 560 пудов ярового хлеба.

Один из сыновей первопоселенца Умитбай Бурангулов активно участвовал в движении Пугачева. Об этом явствует рапорт верного старшины Кидряса Муллакаева от 27 мая 1774 г. «Бурангуловы дети, пришед ко мне, объявили, что де команды моей Кара-Табынской волости деревни Бурангуловой Умитбай Бурангулов с ево родственниками, всего семью дворами, согласясь с Каранаем Муратовым, условливаются: когда де, он, Каранай, разобьет помянутого полковника Шепелева, то де он, Умитбай, и меня, Кедряча, срубит. И так я... прошу поскорее... постараться их переловить. А когда ныне пойманы не будут, то они народ в гибель приведут»³⁷.

Название и основание д. **Кидрячево** тесно связаны с именем только что упомянутого, преданного царизму старшины Кара-Табынской волости Кидряса Муллакаева. Сам он и подведомственные ему кара-табынцы в начале 30-х гг. XVIII в. еще находились на Сибирской дороге на территории будущего Троицкого уезда. В его рассказе — сказке властям о столкновениях с восставшими башкирами — сказано следующее: «1737-го года сентября в 26 день пришед в Уфимскую провинциальную канцелярию Сибирской дороги Кара-Табынской волости доброжелательный старшина башкирец Кидряс Мулла-

²⁷ ЦГИА РБ. Ф. 172. Оп. 1. Д. 53. Л. 31.

²⁸ МИБ. Т. 5. С. 103.

²⁹ ЦГИА РБ. Ф. 1. Оп. 1. Д. 2083. Л. 8; РГИА. Ф. 414. Д. 368. Л. 79.

³⁰ МИБ. Т. 5. С. 103.

³¹ ЦГИА РБ. Ф. 138. Оп. 2. Д. 513.

³² РГАДА. Ф. 1324. Оп. 1. Д. 1007. Л. 44.


³³ ЦГИА РБ. Ф. 2. Оп. 1. Д. 4875; Ф. 1. Оп. 1. Д. 2083. Л. 8.

³⁴ Там же. Ф. 10. Оп. 1. Д. 1278. Л. 38, 44; Д. 1257. Л. 10.

³⁵ Там же. Ф. 2. Оп. 1. Д. 4678.

³⁶ Там же. Ф. 138. Оп. 2. Д. 513.

³⁷ Крестьянская война 1773—1775 гг. на территории Башкирии. С. 379—380.

каев, который ныне живет на Ногайской дороге, в Минской волости...»³⁸ Его тамга — . Еще ранее, в 1734 г., Кидряс Муллакаев оказал помощь прибывшему в Уфу И. К. Кирилову, главе Башкирской экспедиции, целью которой было строительство г. Оренбург и крепостей вдоль р. Яик (Урал). В июне 1735 г. Кидряс вместе с другими старшинами с целью присоединиться отправился вслед за Кириловым в поход к устью р. Орь. Однако попал в плен к восставшим башкирам. Вскоре он был освобожден под честное слово больше не помогать властям. Кидряс не сдержал слово, поехал в Уфу и рассказал властям обо всем, что узнал о повстанцах, находясь в их лагере³⁹. После этого «оной Кидряс, убоясь оных башкирцев, переехав, живет в деревне у башкирца Мусы Кошкалтаева»⁴⁰.

Как и бурангуловцев, канлинцы припустили Кидряса Муллакаева с тов. по договору 14 августа 1741 г. Каратабынцы пытались доказать, что землю получили путем покупки. Такой точки зрения придерживался его правнук Рысмухамет Кутуев, сын Кидрясова, в своем прошении 1869 г. Там сказано, что Кидряс Муллакаев по договору с собственниками земель Кыр-Канлинской волости 14 августа 1741 г. приобрел покупкой землю и озеро Асылыкуль на вечное владение. Однако вотчинники д. Канлы-Туркеево, несмотря на данный их предками договор, «ежегодно им делают стеснение, как в сенокосе, равно в прочих угодьях»⁴¹. Одним словом, вотчинники были правы. Даже в 1770 г. башкиры-вотчинники при продаже ими земли заводчику Ивану Осокину пригласили на эту сделку тархана Кидряса Муллакаева как припущенника⁴².

Продолжая разговор о нем, скажем, что он — долгожитель. Умер в 1789 г. всю жизнь был архипреданным престолу, даже дважды приглашался в Санкт-Петербург и Москву на коронацию монархов. Участвовал и даже организовывал карательные отряды против повстанцев всех башкирских восстаний, начиная с 30-х гг. XVIII в. В годы последней в истории России Крестьянской войны под предводительством Е. И. Пугачева огнем и мечом подавлял бунтующий народ. В то время у него некоторые колебания были. Но быстро приходил в сознание, ностальгически вспоминая былые награды и привилегии, полученные от монархов. Его услужливость властям привела к позорному захвату в плен главного пугачевского полковника Канзафара Усаева, за которым буквально охотились мишарские старшины Муксин Абдулсаламов и Ишмухамет Сулейманов. Канзафар «хотя ими пойман и везен был, но будучи де недалеко от оной, из чуваской деревни, скинув колодку, бежал и где находится — неизвестно». Спустя два месяца Канзафар был захвачен Муллакаевым, за что начальник секретных комиссий генерал-майор П. С. Потемкин 10 августа 1774 г. направил «похвальный лист» и ордер, в котором

писал: «А в награждение за услуги твою именем государыни нашей препровождаю пятьдесят рублей, обнадеживая притом, что если дальнейшее окажешь ты к службе е.и.в. усердие и потщишься усмирять бунтующих башкирцев, а равно начальников их приводить, как-то дана будет тебе в знак достоинства твоего золотая медаль. Напротив того, обнадежь башкирское войско, что все те, которые придут с раскаянием о преступлении пред ея величеством, те должны явиться у меня и прегрешения их будут прощены. Напротив того, всякие (которые) далее сентября не усмирятся, будут истреблены»⁴³.

Кидряс из семьи тарханов. Об этом можно узнать из книги В. В. Вельяминова-Зернова «Источники для изучения тарханства, дарованного башкирам русскими государями» в «Записках имп. Академии Наук» (1864. Т. IV. Кн. 2. Приложение № 6). Приводим его неполное шежере: Кидряс (его брат Ильяс) — отец Муллакай (брат Юмай) — дед Утекей — прадед Юлуш. Сын Кидряса Бикташ, внуки 70-летний к 1842 г. Урмамбет, Султанбек (1763—1826), Султанмурат (1763—1831)⁴⁴.

В 1795 г. в 17 дворах д. Кидрячево проживало 48 мужчин и 32 женщины из башкир. Среди них были вотчинники и припущенники Балгазинской тюбы Канлинской волости. В 1834 г. вотчинников было 22 человека, припущенников — 196, в 1859 г. — 378 человек. 413 башкир было в 1870 г. В 169 дворах в 1920 г. насчитывалось 804 человека. Причем вотчинники названы башкирами, а башкиры-припущенники — тептярями.

В 1843 г. на 218 человек было засеяно 16 пудов озимого и 432 пуда ярового хлеба. Жители продолжали оставаться скотоводами. Выезжали на летовку, в 1869 г. по р. Юрма у них была весновка, на расстоянии 20 верст от села. В документах можно встретить описание того пространства, на котором находились и весновка, и летовка. Около озера Асылыкуль имели летовку на таком же расстоянии, как весновка. Количество лошадей (300 голов) преобладало над числом рогатого скота (200 голов). У всех было 1000 голов овец и коз.

Сегодняшнее село **Чапаево** (Сапай) — поселение башкир-припущенников на земле Балгазинской тюбы Канлинской волости. Владельцы в 1740 г. припустили на свою вотчину башкир из д. Утяганово Енейской волости Сарапульского уезда Вятской губернии. По X ревизии 1859 г. их насчитывалось 160 человек⁴⁵. В 1795 г. в 20 дворах было 85 башкир. Затем приняли к себе башкир из Турсагалинской тюбы Дуванейской волости⁴⁶. И все эти жители из безземельных башкир объявлены ошибочно тептярями, хотя в тептярских командах данное село не фигурировало никогда. Речь идет об итогах переписи 1920 г., когда 663 башкира вдруг стали тептярями.

Что это село было действительно башкирским, свидетельствует тот факт, что сапайцы кочевали на тех же местах, что и жители села Кидрячево. Они имели

³⁸ МИБ. Ч. 1. С. 339.

³⁹ Акманов И. Г. Новый документ о начале башкирского восстания 1735—1740 гг. ЮАС. Вып. 2. С. 343—344.

⁴⁰ ЮАС. Вып. 2. С. 350. Деревня старшины Уршак-Минской волости Мусы Кошкалтаева называлась Мусино (ныне Старомусино Кармаскалинского района РБ).

⁴¹ ЦГИА РБ. Ф. 10. Оп. 1. Д. 1278. Л. 38.

⁴² МИБ. Т. 5. С. 268.

⁴³ Крестьянская война 1773—1775 гг. на территории Башкирии. С. 401.

⁴⁴ ЦГИА РБ. Ф. 138. Оп. 2. Д. 513 (1834 г.).

⁴⁵ Там же. Ф. 10. Оп. 1. Д. 1257. Л. 11. В 1834 г. в д. Утяганово проживали на собственной земле башкиры Тугузской тюбы Енейской волости, которых насчитывалось 99 мужчин и 117 женщин. См. ЮАС. Вып. 2. С. 291.

⁴⁶ Там же.

301 лошадь, 205 коров. Это соотношение наглядно показывает важную роль коневодства. Сеяли и хлеб, но мало. В 1843 г. на 236 башкир засеяли лишь 8 пудов озимого и 624 пуда ярового хлеба.

Дюртюли — поселение башкир из Бурзянской волости. О времени появления бурзянцев на вотчине Яик-Суби-Минской или вообще Минской волости говорить выше, когда речь шла о бурзянской д. Курманкеево.

В 1795 г. в 14 дворах учтено 62 башкира-бурзянца, 8 ясачных татар из одной семьи. В 1816 г. было 162 башкира, 5 татар, в 1834 г. в 24 дворах 220 башкир, в 1870 г. в 65 дворах — 343, в 1920 г. в 93 дворах — 460 башкир.

В 1843 г. на 220 человек сеяли 896 пудов ярового хлеба.

Д. Новоаккулаево (Бай-Аккулай) — выселок коренного поселения, сегодня находящегося в Альшеевском районе РБ и возникшего на рубеже двух веков. В 1920 г. новая деревня состояла из 80 дворов, где учтено 388 башкир.

Д. Микяшево (Малаяш) возникла на земле башкир Кыркули-Минской волости. Здесь обосновались башкиры-припущенники. Они из «Куз-Курпячевой», т.е. Курпяч-Табынской волости. Известна даже деревня, из которой они выехали. Это — Кысынды при одноименной речке (ныне Архангельского района). По одному источнику табынцы приняты минцами по договору 1755 г., по другому документу — по распоряжению начальства в том же году⁴⁷.

По договору башкир Кыркули-Минской волости 29 февраля 1795 г. были припущены тептяри из одной семьи из д. Альметмуллино Бугульминского уезда Оренбургской губернии⁴⁸. В ревизии конца XVIII в. перечисляет их имена: 37-летний Усяков, сыновья Вильдан, Рустам, Тухватулла, Хисматулла. Затем переселилась одна тептярская семья Ибрагима Ишкинина (сын Фахритдин) из д. Шактамак⁴⁹.

В 1795 г. в 18 дворах учтено 107 башкир, в 1 дворе — 12 тептярей, в 1816 г. — 170 башкир, 12 тептярей, в 1834 г. — 248 башкир, 46 тептярей, в 1870 г. — 499, в 1917 г. — 1187 башкир, в 1920 г. — 1103 башкира и тептяря (220 дворов).

В 1843 г. на 248 башкир засеяли 90 четвертей (720 пудов) ярового хлеба. 210 хозяйств в 1917 г. имело 643 десятины посева, в т.ч. у 122 из них было до 4 десятин, у 32 — до 10, у 5 — до 15, у 6 — свыше 15. Жители Микяшево и Курятмасово в 1869 г. выезжали в бассейн р. Урдяк на весновку, имеющую 15-верстное пространство, вдоль р. Тюлянбаш на летовку с 10-верстной площадью. В обеих деревнях тогда было 1000 лошадей, 800 голов рогатого скота, 1500 голов овец и коз⁵⁰.

Д. Горчаки возникла в начале XX в. В 1920 г. поселок состоял из 24 дворов немцев с 206 жителями.

В 1925 г. или за год до этого возникли **Фаридуновка** из 10 хозяйств башкир. Дд. **Ахуново**, **Янги-Турмуш** к этому времени еще не было.

Мишарские и тептярские поселения

Д. Имай-Карамалы, ставшая затем селом, возникла на основании договора башкир Кыркули-Минской волости в 1748 г.⁵¹

Были известны Верхние и Нижние Имай-Карамалы. В д. Верхние Имай-Карамалы в 1816 г. взято на учет 163, в 1834 г. — 223 души мишарей из мужчин. Кроме того, соответственно 77 и 102 мужчины, проживая здесь, попали в ревизию душ по д. Новые Карамалы (Бик-Карамалы). Д. Нижние Имай-Карамалы («Биктимирово тож») располагала в 1816 г. 137 жителями и в 1834 г. — 199 душами мишарей м.п. Мишари прибыли сюда из дд. Сафарово, Арсланово и Верхние Имай-Карамалы⁵². Передвижения их продолжались и в дальнейшем. Вновь и вновь прибывали новые группы, часть переселялась в другие мишарские поселения.

Количество жителей в 1795 г. было 241 (39 дворов), в 1859 г. — 769 (122 двора), в 1870 г. — 839 (135 дворов), в 1920 г. — 1554 человека. В последние два учета мишари были названы башкирами. К 1925 г. количество дворов уменьшилось с 297 до 164, т.е. на 133 домохозяина, что косвенно говорит о создании новой дочерней деревни.

В 1843 г. на 452 мишаря (по ревизии 1834 г.) сеяли 77 четвертей (616 пудов) озимого и 387 четвертей (3116 пудов) ярового хлеба, т.е. 8,3 пуда на жителя. В конце XIX в. было 2 мельницы. С начала XIX в. были известны мечеть и при ней школа.

Имай-Карамалы — родина нефтяника, Героя Социалистического Труда, доктора технических наук Гумера Теляшева.

Д. Бик-Карамалы была известна под названиями Карамалы-Биктимирово, Новые Карамалы, Карамалы (Биктимирово), Бикташ-Карамалы, Улу-Чеботалы.

Деревню основали мишари на земле Кыркули-Минской (по договору с башкирами в 1748 г.) и Яик-Суби-Минской (по договору с вотчинниками в 1771 г.) волостей⁵³.

В 1795 г. деревня под названием Биктимирово состояла из 48 дворов с 292 мишарями. По VI ревизии 1816 г. мишарей было 194, по VIII ревизии 1834 г. — 293 души м.п. Были здесь и тептяри: 6 и 9 человек соответственно двум ревизиям.

В 1859 г. всех жителей насчитывалось 537 человек, в 1870 г. — 632 мишаря, неверно учтенных как башкиры.

В 1920 г. в 248 дворах было 1334 мишаря.

Количество дворов через 5 лет сократилось до 173 ввиду основания нового дочернего поселения.

В 1843 г. на 425 человек засеяли 752 пуда озимого и 4504 пуда ярового хлеба, т.е. по 12,4 пуда на одного жителя.

Д. Ташлытамак (Новокарамалы) возникла на основании договора башкир Куркуль(Кыркули)-Минской волости 1748 г.⁵⁴ В 1816 г. здесь было 152, в 1834 г. — 238, в 1859 г. — 325, в 1870 г. — 399, в 1920 г. — 555 мишарей, ошибочно названных башкирами.

⁵¹ ЮАС. Вып. 2. С. 338; ЦГИА РБ. Ф. 1. Оп. 1. Д. 2083. Л. 12; Ф. 2. Оп. 1. Д. 4875. Л. 17.

⁵² ЦГИА РБ. Ф. 172. Оп. 1. Д. 112. Л. 21.

⁵³ Там же. Ф. 2. Оп. 1. Д. 4875. Л. 18.

⁵⁴ Там же. Ф. 1. Оп. 1. Д. 2083. Л. 11; ЮАС. Вып. 2. С. 339.

⁴⁷ ЦГИА РБ. Ф. 1. Оп. 1. Д. 2083; Ф. 172. Оп. 1. Д. 112. Л. 19.

⁴⁸ Там же. Ф. 172. Оп. 1. Д. 112. Л. 19.

⁴⁹ Там же. Ф. 138. Оп. 2. Д. 34. Л. 60.

⁵⁰ Там же. Ф. 2. Оп. 2. Д. 13068. Л. 60.

В 1843 г. на 238 мишарей засеяли 320 пудов озимого и 1728 пудов ярового хлеба.

Д. **Чуюнчи** (Суйынсы) возникла на основании договора башкир Яик-Суби-Минской волости от 1762 г., данного мишарям⁵⁵. О происхождении ее названия бытует несколько легенд. По одной из них оно происходит от слова чугун — *суйын*. Дело в том, что людей, занимающихся перевозкой чугуна или переплавкой металла, называли *чуенчи* — чугунщик (литейщик)⁵⁶. Следует заметить, что в XVIII в. встречались имена *Сөгәнсө*, *Суйынсы* и др.

В 1795 г. здесь было 592 человека (69 дворов) мишарей и 9 служилых татар (1 двор). В 1834 г. в 178 дворах учтено 1115, в 1859 г. при 280 дворах — 1689, в 1870 г. — 1837 (столько же дворов), в 1917 г. в 636 дворах — 3664 мишаря, при 6 дворах — 23 башкира, при 2 дворах — 7 русских, в одном дворе — 6 мордвинов. В 579 дворах было 3131 мишарь в 1920 г. Как видно, за три года убыль населения составила 503 человека. Этими людьми были созданы выселки, ставшие самостоятельными поселениями под названиями Яскаин (после 1925 г.), Чулпан, Энергия (1922 г.), Бердяма, Алга, Батраки (после 1925 г.). Часть мишарей образовала д. Чуюнчи-Чупан (ныне Зилаирский район РБ). В 1959 г. в 263 дворах проживало 964, в 1989 г. — 472 человека. В 1959 г. в д. Яскаин было 44 дома и 155 человек, в 1989 г. в 30 домах — 74 человека. В д. Алга тогда было 40 домов и 155 человек, затем 127 жителей. В 1975 г. как неперспективные исчезли с карты района дд. Энергия, Бердяма, Чулпан, Батраки⁵⁷.

Еще в 30-х гг. XIX столетия было учтено наличие в селе 3 мечетей и при них 3 училищ (школ). Назовем имена указных мулл по ревизии 1834 г.: Абдулатиф Абдулхасанов (1747–1822), его сын Фатхитдин был также указным муллой; Абдулфаттах Абдулкагиров сын Сахибкамалов. У Абдулкагира (1794–1831) были еще сыновья Ахмадий, Хазимухамет. У Сахибкамала Ягафарова (1744–1820), кроме Абдулкагира были сыновья 27-летний Абдулкаюм, 25-летний Абдулгафар, 23-летний Мухамадий. Думается, что Сахибкамал и есть родоначальник жителей деревни Камаловых. Среди указных мулл был и 56-летний Рахматулла Рахманкулов (сыновья Исхак, Шагимардан). Был и указной азанчи 56-летний Рахматулла Абдулгафаров (сыновья Мухутдин, Гимадитдин, Гимазитдин, Зилилитдин, Сибатулла).

С самого начала XX в. действовала русско-башкирская школа. Была и земская школа. Разного типа школы не могли не послужить значительной базой для дальнейшего развития народного образования. С 1917 г. в школе начал работу, затем возглавлял ее до 1946 г. кавалер орденов Ленина и Трудового Красного Знамени Г. Т. Габдрахманов. Творческий труд педагога (преподавал татарский язык и литературу) и организаторский талант его были высоко оценены не только государством, но и односельчанами. 31 мая 1996 г. благодарные ученики, жители села отметили 100-летний юбилей со дня его рождения (1896–1979) и открыли мемориальную доску в его честь.

Выпускники Чуюнчинской школы успешно трудятся на производстве, в сельском хозяйстве. Среди них есть

и руководители предприятий, коммерческих и банковских структур. Гордостью школы являются ученые. Среди них хирург, доктор медицинских наук, профессор, академик АН РБ, заслуженный деятель науки России и РБ Н. Г. Гатауллин, доктор физико-математических наук, профессор, завкафедрой Башгосуниверситета, член-корреспондент АН РБ Фаниль Л. Саяхов, Герой Социалистического труда, доктор технических наук, профессор Г. Г. Теляшев, доктор исторических наук, профессор Фагим Л. Саяхов и др. Долгие годы работал министром здравоохранения БАССР кандидат медицинских наук М. Х. Камалов.

Вернувшись к более раннему периоду истории села, отметим, что в составе 35 полков из Оренбургской губернии, воевавших против Наполеона, были и 2 мишарских полка. Первый полк после освобождения Москвы от французских захватчиков был оставлен для гарнизонной службы, которая продолжалась до 1817–1818 гг. В составе этого мишарского полка были и представители Чуюнчи. В материалах ревизии 1834 г. против их фамилии есть следующая надпись: «был в армии, воротился в 1817 г.». Это и есть воины 1-го мишарского полка. Назовем их имена: Хабибулла Зайтов (умер в 1821 г.), Фаткулла Абдулханнанов (умер в 1828 г.), Рахматулла Мухаметрахимов, Габит Аитов, Ильяс Юмашев, Рахматулла Рясупев, Ишдавет Биктимиров, Мухаметзян Шафеев, зауряд-есаул Шариф Шафеев, Мухамадияр Шафеев сын Гадилов (в 1830 г. «сослан в Сибирь на поселение»), Даут Мукуев («крестился в 1823 г.»), Салих Сеитбурханов⁵⁸.

В первой половине XIX в. (1798–1865 гг.) башкиры, мишари и русские казаки (оренбургские и уральские) находились в военно-казачьем сословии. Мишари д. Чуюнчи сначала были в составе 5-го мещерякского кантона, затем после его ликвидации — 4-го кантона. Были в составе 7-й юрты — группы деревень. В тот период военная служба по охране Оренбургской пограничной линии и участие в войнах и походах России, а также выполнение многочисленных повинностей вызывали протесты рядовых казаков, которых наказывали вплоть до выселения из родных мест. VIII ревизия 1834 г. зафиксировала чуюнчинских казаков, среди которых были участники войны 1812 г., сосланные на вечное поселение в Сибирь. Перечислим имена сосланных в Сибирь: Мухаметгалий и Мухаметрахим Канзафаровы сыновья Саитбурхановы (1821 г.), Гибадулла Нурушев сын Мухаметкасимов (1822 г.), Асфандияр Шафиев сын Гадилов (1831 г.), Фаткулла Бахтияров (1822 г.), Хамит Мухаметрахимов (1822 г.)⁵⁹.

Одним словом, жители села жили общими интересами своей общины, юрты, кантона, уезда, губернии и всей России.

В 1843 г. на 1115 человек было засеяно 225 четвертей (1800 пудов) озимого и 1063 четверти (8496 пудов) ярового хлеба. В 1917 г. на 636 хозяйств (3634 человека) приходилось 3190 десятин посева, в т.ч. 297 из них имело до 4 десятин посева, 283 — до 10, 51 — до 15, 31 — свыше 15. 74 хозяйства не имели посева. Всему селу принадлежало 847 голов рабочего скота. По пятницам проводился базар. В селе имелось 18 лавок.

⁵⁵ ЮАС. Вып. 2. С. 337.

⁵⁶ Фаизов Р. В. История д. Чуюнчи. Рукопись. 1995. С. 1.

⁵⁷ Там же. С. 12.

⁵⁸ ЦГИА РБ. Ф. 138. Оп. 2. Д. 515.

⁵⁹ Там же.

По договору с башкирами Кыркули-Минской волости в 1780 г. была основана д. Аюханово («Ябалаково тож»). Первопоселенцем был служилый татарин Аюхан Уразаев, который был припущен вотчинниками сроком на 30 лет. Кстати, текст договора опубликован. Вот он: «Лето 1780-го февраля в седмы на десять день ... Уфимского уезду, Ногайской дороги, Кыркули-Минской волости, команд старшин Ибрагима Мрясева и Алибая Мурзагулова поверенные от мирских людей той волости башкирцы деревень Ебалаковой Назаргул Азмин, Мратша Исенгулов, Козекан Булгаков, Казанбай Илкачев, Чюкралыной Бигиш Сартбаев, Епаровой Кузяш Епаров, Казангуловой Буракан Емангулов, Шерыповой Шайлы Купаев, Девлекеновой Маметей Мамыков, Адиль Шалыров, будучи в городе Уфе, дали сию запись от Уфимских крепостных дел по поверенному от товарищей наших вотчинников башкирцев сотника Тойгуна Юсупова с товарищи, всего ото 104 дворов, письму, которое объявлено, от них к крепостным делам, перешедшему из Нижегородского в Уфимской уезд служилому татарину Аюхану Уразаеву в том, что отдали мы, поверенные и товарищи наши участвующие, всего во 104 дворах, башкирцы, сотник Тойгун Юсупов, рядовые Екуп Епаров с товарищи большими и малыми со общего согласия для поселения оному мещеряку Аюхану Уразаеву с семейством жалованную от предков е.и.в. вотчинную нашу землю в их владение впредь на 30 лет, ис платежа нам оброка на каждый год по 10 коп. в их владение, которая состоит в нижеписанных урочищах, а именно: начиная от озера Карамалы по Деме реке водою серединою по нижний конец озера Мичляр по кладбище Адзимясово, а со оного по нижней конец лога, называемого Аю-Талагар (должно быть: Талаган), а с него на состоящую по логу Карагай по барсучью нору, а с нее по вершину лога, называемого Карявган, и со оного на дубник, именуемой Чукча (Сукса?), а с него по вершину лога Япи возле лес по вершину Саклов, а с нее возле лес же на поворотье Кипчак, а с него в вершине Кизяку с санными покосами, и по Кизяку вниз по отданным межам до колку Алиева, а от того колку вниз к Кизяку по концам муллы Утегула, Бакира и Мурзагула загонов, а с них прямо до поляны Кузелиной и вдоль по речке Кузеле на большую дорогу, а с нее возле дубнику по переузину колка, называемого Кошбулак, по нижней конец Албашева загона на Текеев дуб, а с него на колодец с озером Березовым Моховым, а с него на состоящую на нижнем конце Зинтювеля Береку, оттоль на вышеписанное Карамалино озеро. И в тех межах землю пахать, сено косить, бревна и дрова рубить и в подлежащих местах рыбу ловить, хмель щипать и всеми угодьями довольствоваться, кроме дельных деревьев. А на Деме реке перевоз ему, Аюхану, содержать самому. А есть ли он, Аюхан, и дети ево и протчих товарищей пожелают на оной земле и по прошествии тех 30 лет еще жить, нам давать договорныя письма ... Взяти ж мы за тое отданную ему Аюхану, в кортом землю денег 100 руб. И буде он, Аюхан, на той земле жить ... не похочет, то однако ж ее, ему, Аюхану, продавать не дозволяется, а остаться ей по-прежнему в нашем владении»⁶⁰.

⁶⁰ МИБ. Т. 5. С. 103–104.

Кроме этого договора был и другой от 7 ноября 1796 г.⁶¹, по которому припускались государственные крестьяне. Служилые татары перешли к тептярскому сословию.

Что касается другого названия деревни — Ябалаково, — то его, наверное, можно объяснить тем, что в припуске Аюхана Уразаева с тов. первыми поверенными — доверенными людьми были башкиры д. Ябалаклы Назаргул Азмин с тов.

В 1816 г. тептярей было 7, государственных крестьян — 140, купцов — 11, мещеряков — 3 души м.п. В 1834 г. тептяри состояли из 8, государственные крестьяне — из 180, купцы (семья Сеитбаттала Таирова) — из 18, мещеряки — из 2 душ м.п. В 1870 г. насчитывалось 518 татар, 11 тептярей, в 1917 г. — в 20 дворах 113 башкир (из них половина — «новобашкиры»), но в 1920 г. — в 176 дворах 930 татар. Аюханово — село татарских крестьян.

По договору от 17 июля 1795 г. башкиры Кыркули-Минской волости припустили на свою землю сроком на 50 лет с уплатой по 15 коп. с двора в год тептярей, которые основали свое поселение под названием **Ташлы-Шарипово**⁶². Количество жителей было: в 1816 г. 93, в 1834 г. — 127 душ тептярей м.п. В 1817 г. сюда прибыло 9 семей из дд. Сайраново, Аминово и Султаново. На учет было взято в 1859 г. 394, в 1870 г. — 405 тептярей, в 1920 г. — 805 татар. Значит, тептяри, происходившие из татар, вернулись в свой этнос.

Д. **Искандарово** (Айркулево, Апрыкулево) была основана уфимским купцом Искандаром Сапеевым вместе с компаньонами по сословию Саитягафаром Муртазиным, мишарским походным старшиной Абулменняфом («он же Миней») Аитовым и Баширом Абушахмаевым по договору башкир Уршак-Минской волости от 2 июля (августа?) 1792 г. Они были припущены на башкирскую вотчину сроком на 5 лет. Их насчитывалось в 1816 г. 21, в 1834 г. — 38 душ м.п. Затем старшиной А. Аитовым была припущена новая группа мишарей по записям от 6 июля 1810 и 29 сентября 1821 гг. Припущенных мишарей в 1816 г. насчитывалось 15 душ м.п. Купцы Искандар Сапеев и Ядигар Муртазин, а также походный старшина А. Аитов приняли очередную группу мишарей по записи 1809 г. Этих мишарей было в 1816 г. 34 души м.п. 21 февраля 1810 г. мишарь Абдулатиф Абдулвагапов припустил 3 души мишарей-мужчин⁶³.

В 1816 г. мишарей было 73, в 1834 г. — 115 душ м.п.⁶⁴ В 1870 г. в 103 дворах было 505 мишарей, ошибочно названных башкирами, и 200 татар.

В 1917 г. в 130 дворах проживало 708 мишарей, 225 татар. В 1920 г. все названы мишарями (935 человек при 176 дворах). Через 5 лет количество дворов уменьшилось до 128, что свидетельствует о возникновении дочернего селения. Видно, что мишари ошибочно были названы башкирами.

⁶¹ ЦГИА РБ. Ф. 2. Оп. 1. Д. 4875. Л. 19; Ф. 1. Оп. 1. Д. 2083. Л. 9.

⁶² Малоизученные источники по истории Башкирии. С. 107; ЦГИА РБ. Ф. 1. Оп. 1. Д. 2083. Л. 9.

⁶³ ЦГИА РБ. Ф. 1. Д. 2083. Л. 7; Ф. 2. Оп. 1. Д. 4875. Л. 15.

⁶⁴ Там же. Ф. 2. Оп. 1. Д. 1755. Л. 73; Д. 4875. Л. 15.

В 1843 г. на 230 мишарей было засеяно 400 пудов озимого и 2424 пуда ярового хлеба⁶⁵.

Выяснение вопроса, из каких конкретно коренных мишарских, тептярско-татарских сел произошли дочерние поселения, оставляем местным краоведам. А мы лишь отметим, что переписями 1920 и 1925 гг. еще не были взяты на учет поселения **Ахметово**, **Бахча**, **Заря**, **Батраки**, **Волга**, **Каратал**, **Султановка-Солтан**, **Яскаин**, которые возникли чуть позже указанного времени. Д. **Мусагитово** впервые учтена 15-дворной в 1925 г. Мишарское селение **Гумерово** появилось на вотчине башкир Уршак-Минской волости, впервые взята на учет 16-дворным со 127 жителями лишь в 1920 г. Считающаяся сегодня татарской д. **Алга** «в основе своей состояла из башкирских жителей из рода Кыркуйле», переселившихся из д. Курятмас в 1930 г.⁶⁶ В 1925 г. товарищество Вперед (Алга) состояло из 4 дворов татар.

Сегодняшняя татарская д. **Раево** возникла в конце XIX – начале XX в. как русское село, где в 1920 г. в 82 дворах проживало 448 русских.

Чувашские поселения

Коренным, более ранним является село **Чуюнчи-Николаевка**. Оно возникло по договору башкир Уршак-Минской волости, данному новокрещеным чувшам 14 июля 1794 г. сроком на 30 лет. Они оказались в составе государственных крестьян, которых в 1795 г. было 175 человек. Вместе с тем, 52 человека, прибывшие в это село из Казанской губернии, «не имели никаких письменных документов». В 1816 г. было 220 человек из государственных крестьян, в 1834 г. – 256 человек, в 1870 г. – 290, в 1920 г. – 599 чувашей и 111 дворов. Через 5 лет количество дворов сократилось на 22 двора, которые основали дочернюю д. **Кузьминовка**⁶⁷.

Относительно села **Камчалытамак** имеются сведения, которые не соответствуют друг другу. Так, по одним данным, чуваша оказались на земле башкир, проданной купцу Адильшину. Но дата не указана⁶⁸. По другим сведениям, государственные крестьяне из 23 душ м.п. осели здесь в 1784 г. Однако той деревни еще не было в материалах V ревизии 1795 г. Указывают и 1794 г., когда по договору 14 июля башкиры Уршак-Минской волости припустили их на свою землю⁶⁹. Тем не менее деревня не фиксировалась V ревизией 1795 г. Наиболее близок к истине 1799 г.⁷⁰ В материалах VI ревизии 1811 г. прямо сказано, что 74 человека из д. Чуюнчи-Николаевка основали д. Камчалытамак в 1810 г.⁷¹ Из всего этого следует, что новое дочернее селение возникло не сразу. Хутор мог возникнуть еще в 1784 г. Но полнокровной самостоятельной деревней во главе со своим старостой, со своим новым статусом Камчалытамак стала в самом конце XVIII в. Что касается 1810 г., то следует думать, что

⁶⁵ Там же. Д. 4873. Л. 189.

⁶⁶ Башкирские шежере. С. 106.

⁶⁷ Список населенных пунктов Башреспублики. С. 12, 25.

⁶⁸ ЦГИА РБ. Ф. 2. Оп. 1. Д. 4875.

⁶⁹ Там же. Ф. 1. Оп. 1. Д. 2083. Л. 7. Там ошибочно указана дата 1724 г.

⁷⁰ Там же. Ф. 2. Оп. 1. Д. 4875. Л. 11.

⁷¹ Там же. Ф. 138. Оп. 2. Д. 105 (1811 г.).

тогда сюда прибыла новая группа чувашей из коренного села.

В 1816 г. деревня состояла из 22 дворов с 73 душами м.п. Однако из них лишь 23 души проживало здесь, остальные продолжали оставаться в коренном селе, хотя отмечались во время ревизии как жители дочернего поселения. В 1834 г. здесь проживало 140 чувашских крестьян. 281 человек при 44 дворах был в 1920 г.

Русские, украинские и другие селения

Их в районе много. Однако по расселению русских крестьян сведений крайне мало. В то же время по опубликованным статистическим материалам и скудной литературе известно, что многие из населенных пунктов образовались в 1896–1900 гг., часть из них – после 1925 г.

С конца XIX в. известно мордовское поселение **Купоярово**, где в 1920 г. в 64 дворах проживало 338 человек.

Д. **Шестопаловка** возникла в самом конце XIX в. В 1917 г. имела 28 дворов, где взято на учет 194 человека из русских, имеющих 344 десятины посева, а также 5 украинских дворов с 34 жителями.

Д. **Шестаево** по одним данным возникла еще в 1890 г. 19-дворным русским поселком⁷², по другим – в 1897 г. украинским поселением⁷³. Оба сведения близки к истине в смысле этнического состава жителей данного селения. В самом деле, его население было полиэтническим. Так, в 1917 г. здесь в 24 дворах взято на учет 142 человека из русских, в 18 дворах – 125 украинцев, в 3 дворах – 18 мордвинов, в 2 дворах – 19 белорусов. В 1920 г. в 43 дворах проживало 260 русских и украинцев.

Д. **Александровка** была основана украинскими и русскими крестьянами в самом конце XIX в. В 1920 г. она состояла из 22 дворов с 152 жителями.

Березовка возникла в конце XIX в. как немецкое поселение, состоящее в 1920 г. из 31 двора с 351 жителем из немцев.

В 1898–1899 г. крестьянами из села **Рублевка** Кобелякского уезда Полтавской губернии была основана одноименная деревня. В 1920 г. в 83 дворах было учтено 499 человек, в т.ч. 55 русских. К 1925 г. здесь уменьшилось количество дворов до 64. Тогда же 17–19 дворов украинцев этого селения основало хутор **Вязовка** (Рублевка).

Мордовские крестьяне в 1896 г. основали **Гордеевский** поселок из 19 дворов. Впоследствии численно преобладали русские крестьяне. 213 человек при 24 дворах было в 1920 г.

В конце XIX в. украинские крестьяне основали дд. **Константиновка** (в 1917 г. в 10 дворах было 76 человек) и **Спиваковка** (в 1917 г. 79 человек при 11 дворах)⁷⁴.

Д. **Хотимля** (Хотомля) в 1895 г. основали украинские крестьяне из села Хотомля Волочанского уезда Харьковской губернии. Прибывали из Полтавской и Черниговской губерний новые группы крестьян, количество

⁷² *Абрютин В. А.* Указ. соч. С. 21.

⁷³ *Бабенко В. Я.* Указ. соч. С. 248. И в дальнейшем см. книги этих двух авторов.

⁷⁴ Башкирский край. Вып. 1. С. 127, 128. И по другим селам см. этот сборник.

дворов через два года достигло 50. В 1920 г. в 83 дворах взято на учет 579 украинцев.

Село **Ивановка** возникло как поселок из 7 дворов русских крестьян в 1897 г. Через 23 года состояло из 248 дворов с 1538 жителями.

Д. Екатерино-Григорьевка, по материалам упомянутых двух авторов, возникла в 1897 г. Основана украинскими крестьянами из Екатеринославской губернии. Еще тогда она объединяла 23 двора. В 1917 г. в 31 дворе было 240 украинцев, в 11 дворах — 71 белорус, в 5 дворах — 25 русских.

Село **Филипповка** возникло как мордовский поселок Филипповского товарищества, приобретенного путем купли 2 тыс. десятин земли у башкир в 1895 г. с условием вступить во владение весной 1896 г. По данным В. А. Абрютина, в 1897 г. уже существовал 47-дворный поселок. В 1917 г. в Филипповке проживали мордва (467 человек), украинцы (19), русские (12), крещеные татары (16), белорусы (5 человек). Они имели 69 дворов.

Д. Калиновка известна с начала XX в. В 1917 г. здесь было 92 украинца, имеющих 14 дворов. Им принадлежало 144 десятины посева. В 2 дворах учтено 14 русских крестьян, имеющих 15 десятин посева. В 1920 г. взято на учет 118 украинцев при 19 дворах.

Д. Соколовка берет свое начало с 1895 г. 196 украинцев и 32 их двора зафиксированы в 1917 г. Тогда они имели 334 десятины посева, причем 5 дворов — до 4 десятин, 13 — до 10, 2 — до 15, 7 — свыше 15. Не занималось земледелием 5 хозяйств. 24 белоруса в 3 дворах, имели 54 десятины посева. 233 украинца при 46 дворах взяли на учет в 1920 г.

Черкасский хутор взят на учет в самом конце XIX в. Здесь проживали в основном украинцы (в 1917 г. 150 человек, имеющих 306 десятин посева), затем русские (35 человек), немцы (10 человек). В 1920 г. взято на учет 204 человека из украинцев (36 дворов).

Д. Балто-Ивановка была основана 27 семьями украинцев, прибывших из Балтского уезда Подольской губернии, в 1897 г. 127 украинцев и 8 поляков зафиксировали в 1917 г. 163 украинца при 31 дворе было в 1920 г.

Украинские крестьяне из Волынской губернии в конце XIX в. основали д. **Волынка**, состоявшую в 1917 г. из 17 дворов, где проживало 111 человек. Они имели 111 десятин посева. 109 украинцев при 18 дворах было в 1920 г.

Д. Грибовка (Иваногрибовка) основали украинские крестьяне из 7 семей во главе с Иваном Грибом в 1897 г. 85 украинцев и 9 русских было в 1917 г. 103 украинца при 13 дворах взято на учет в 1920 г.

10 украинских семей в 1897 г. создали **Новоивановский** поселок, состоявший в 1917 г. из 15 дворов с 82 жителями, имевшими 174 десятины посева. 94 украинца и 18 дворов было в 1920 г.

30 семей русских крестьян в 1897 г. основали **Поляковское** товарищество. В 1917 г. в одноименной деревне было 38 дворов и 259 украинцев и 7 русских при 1 дворе. Через три года по соотношению они поменялись местами: в 1920 г. деревня стала русской с 40 дворами и 246 жителями.

Д. Сидоровка основали русские и украинские кре-

стьяне в конце XIX в. В 1917 г. взято на учет 48 украинцев, 47 русских. Дворов было соответственно 8 и 7. Через три года 17-дворная деревня показана украинской со 108 жителями.

Д. Тамбовка была основана крестьянами из Тамбовской губернии в начале XX в. 239 русских крестьян и 6 украинцев было в 1917 г. Через три года в 39 дворах проживал 241 человек из русских. 36 дворов русских в 1917 г. имело 459 десятин посева, 2 двора украинцев — 17 десятин.

Д. Яковлевка создали украинские крестьяне перед революцией 1905—1907 гг. 134 человека при 20 дворах было в 1917 г. Они имели 254 десятины посева.

Дорошевский поселок из 9 дворов русских крестьян возник в 1890 г. На 159 русских при 22 дворах в 1917 г. приходилось 642 десятины посева (в т.ч. 1 хозяйство имело до 4 десятин, 2 — до 10, еще 2 — до 15, 15 — свыше 15), 22 украинца при 3 дворах — до 77 десятин, 5 мордвин при 1 дворе — 122 десятины посева. Семья белорусов из 7 человек не имела посева. В 1920 г. в 26 дворах проживало 196 русских.

Д. Каранбаш, где сегодня проживают белорусы и украинцы, возникла как немецкий хутор, товарищество между 1917 и 1920 гг. В первый год хутора не было, поэтому не зафиксировали. В 1920 г. в 15 дворах было учтено 100 немцев.

Д. Тавричанка возникла как хутор в самом начале XX в. Основали украинские крестьяне из Таврической губернии. В 1917 г. хутор состоял лишь из 5 дворов, где проживало 44 человека, имевших 224 десятины посева. Через три года в 9 дворах отмечено 73 человека.

Сегодняшняя русская д. **Ургатау** возникла как немецкий хутор перед 1917 г., тогда он состоял из 3 дворов с 20 жителями, имеющими 245 десятин посева. Через три года на хуторе было 5 дворов с 17 немецкими крестьянами.

Д. Ивангород (Туяш) была основана украинскими крестьянами из сел Ивангород, Гунча, Михайловка Гайсинского уезда Подольской губернии в самом начале XX в. В 1917 г. в 64 дворах взято на учет 389 украинцев, владеющих 576 десятинами посева. Через три года в 65 дворах проживало 344 человека.

Д. Такмак (Большой Такмак) основана украинскими крестьянами из Екатеринославской, Херсонской и Таврической губерний в 1900 г. 216 человек при 31 дворе в 1917 г. владело 806 десятинами посева. Через три года в 78 дворах проживало 377 украинцев.

Перед 1917 г. возник немецкий хутор **Ворошиловка**, который в тот год имел 8 дворов с 74 жителями, но однако он отсутствует в списке населенных мест республики за 1920 г.

Д. Миновка как хутор из 7 дворов украинцев возникла в 1897 г. В 1917 г. в 42 дворах проживало 278 человек, имеющих 532 десятины посева.

Перед 1925 г. возникли дд. **Вишневка** из 26 хозяйств и **Сергиополь** из 16 дворов.

После 1925 г. были основаны дд. **Мураевка**, **Рома-новка**, **Красная Поляна**, **Никольское**, хутор **Рауш** и поселки **Рассвет**, **Коминтерн**, **Кирово**, **Комсомольский**, **Ленинский**, **Ольговка**, **Политотдел**, **Вперед**.

СЕВЕРО-ВОСТОЧНЫЙ БАШКОРТОСТАН

КАРАИДЕЛЬСКИЙ РАЙОН

Населенные пункты возникли на землях башкирских вотчинников Сунларской, Ельдякской и Таныпской волостей. Сунларская волость подразделялась на две тюбы: Янсаитовскую, состоявшую из д. Янсаитово, и Байкинскую, куда относились башкирские дд. Якупово, Халилово, Акбуляково (Старое и Новое), Юлдашево, Туюш, Тегермен, Откустино, Абдуллино.

Д. Байгазы принадлежала Су-Таныпской тюбе Таныпской волости.

К Ельдякской волости относились дд. Седяш, Урюш. Другие башкирские поселения возникли на территории волостей как дочерние.

Вместо башкирских кровнородственных волостей в 1864 г. были образованы территориальные — Байкинская и Байкибашевская волости. В составе Балыкчинской волости было несколько деревень.

* * *

Сунларская волость к 1834 г. владела 150 тыс. десятин земли. Байкинская тюба имела бесспорных 6892 десятины, Янсеитовская — 70447 десятин земли. Землей владели башкиры-вотчинники в количестве 423 душ м.п. в 1816 г., 661 — в 1834 г. На их вотчинах обосновались мишари (в 1816 г. — 851, в 1834 г. — 1325 душ м.п.), тептяри (в 1816 г. — 140, в 1834 г. — 218 душ м.п.), а также русские и марийские крестьяне¹.

Вкратце охарактеризуем башкирские поселения Байкинской тюбы Сунларской волости. Сразу заметим, что ранние названия коренных башкирских деревень, отмеченные, например, на карте Уфимской провинции, составленной в 1737 г.², нам сегодня почти неизвестны.

Из всех известных сегодня поселений на той карте можно найти по р. Байки дд. Юлдашево, Бердяш, крепость Ельдяк и др. Но на карте нет известной по источникам д. **Чинмурзино**, житель которой башкир Тойгун Чинмурзин в 1720 г. «принял к себе в дом вместо сына» калмыка Мукая. Усыновленный Тойгуном Мукай получил права вотчинника³. Был известен и отец Тойгуна Чинмурза Етиев, которой вместе с другими башкирами Унларской (Сунларской) волости 25 февраля 1702 г. припустил служилых татар, основавших д. Арбаш (ныне Аскинского района)⁴. Другой сын Чинмурзы Ташкал

в 1714 г. участвовал в припуске ясачного татарина из д. Байки Сибирской дороги Юнуса Досмамеева на вотчину Унларской волости по р. Юрюзань. Деревню стали называть Байки-Юнусово⁵.

На месте современной д. **Якупово** во второй половине XVII — начале XVIII в. существовала д. Чинмурзино. Якуп Чинмурзин, сын первопоселенца Чинмурзы Етиева, служил старшиной Сунларской волости, всегда был верен царскому правительству. Об этом имеются свидетельства в трудах историков⁶. Якуп Чинмурзин возглавлял вооруженные отряды против башкир-повстанцев в 1735—1740 гг., и документы подтверждают его активную проправительственную линию⁷.

В 1742 г. группа башкир, старшин, сотников четырех дорог, среди которых был и Якуп Чинмурзин, обратилась к вице-губернатору П. Д. Аксакову со следующими просьбами:

1. Оставшихся жен и девушек от казненных и сосланных башкир-повстанцев «взять за себя в замужество без платежа штрафных лошадей».

2. Заставить припущенников, прекративших уплату оброчных денег после подавления башкирского восстания 1735—1740 гг., платить башкирам, поскольку они были припущены ими на свои земли по договору с условием уплаты определенной суммы денег.

3. Не требовать и не взимать в пользу казны 25 коп. денег с каждой свадьбы и т.д.⁸

В том же году Якуп Чинмурзин вместе с другими башкирскими депутатами ездил в Санкт-Петербург с жалобой на П. Д. Аксакова⁹.

В 1742 г. от 476 башкирских дворов Сунларской волости Якуп Чинмурзин обязался перед канцелярией Оренбургской комиссии поставить для ее нужд в Курмышевскую крепость 59 четвертей, или 472 пуда семенного ярового хлеба¹⁰. Якуп Чинмурзин занимал должность старшины Сунларской волости и в 1753 г., когда возобновили договор о припуске тептярей в д. Уракаево, полученный первопоселенцем Уракаем от башкир еще в 1723 г.¹¹

⁵ МИБ. Т. 3. С. 110.

⁶ Рычков П. И. История Оренбургской губернии. Оренбург, 1896. С. 86; Акманов И. Г. Башкирия в составе Российского государства в XVII — первой половине XVIII в. С. 115.

⁷ МИБ. Ч. 1. С. 421.

⁸ Там же. Т. 3. С. 512—513.

⁹ Витевский В. Н. И. И. Неплюев и Оренбургский край в прежнем составе до 1758 г. Т. 1. Казань, 1897. С. 194.

¹⁰ МИБ. Т. 3. С. 511.

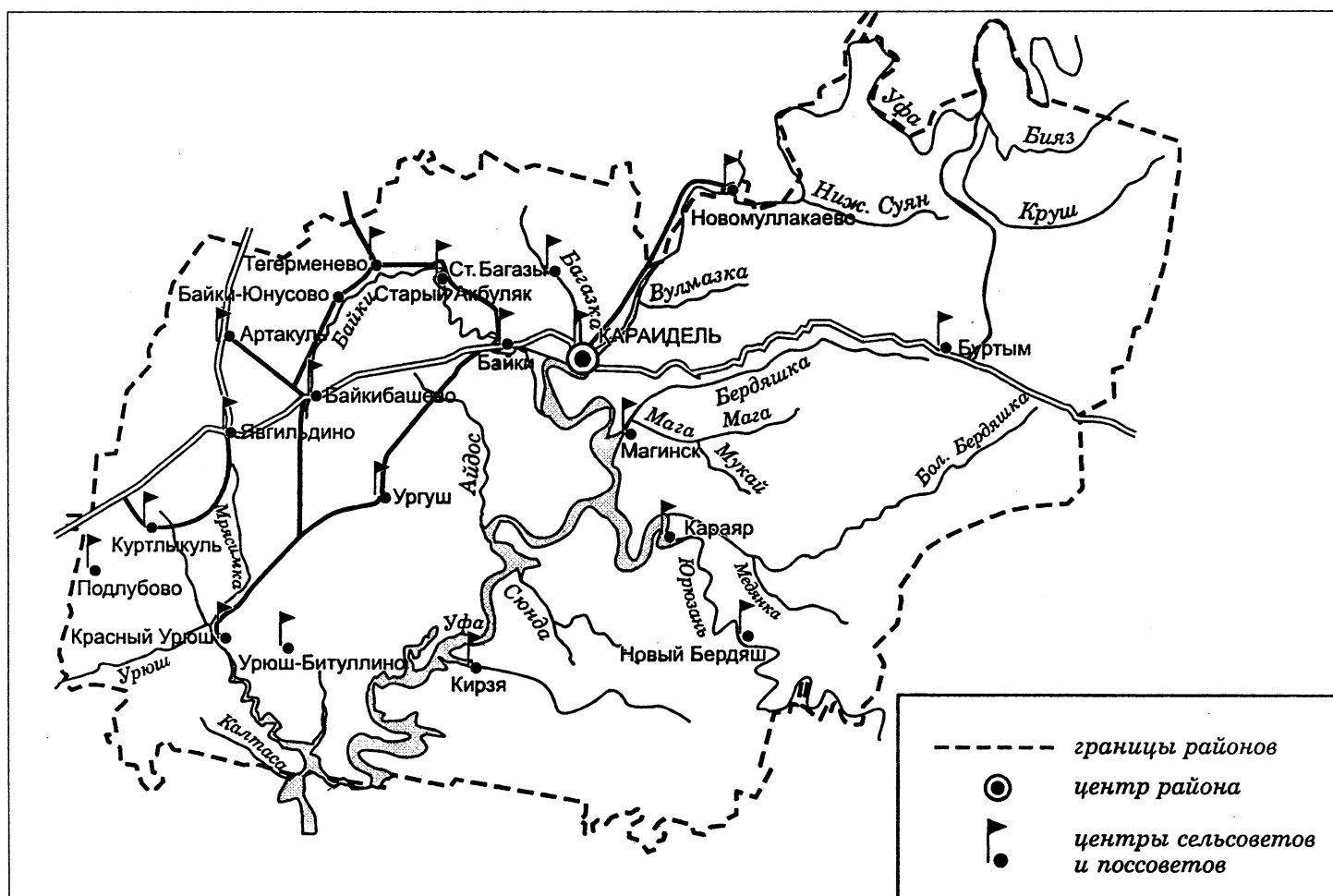
¹¹ ЦГИА РБ. Ф. 107. Оп. 1. Д. 108. Л. 29.

¹ ЦГИА РБ. Ф. 172. Оп. 1. Д. 39. Л. 79—80.

² РГВИА. Ф. ВУА. Д. 20618.

³ МИБ. Т. 3. С. 192, 567.

⁴ ЦГИА РБ. Ф. 172. Оп. 1. Д. 39. Л. 47.



Карта Караидельского района

В 1795 г. в 18 дворах взято на учет 80, в 1816 г. — 160, в 1834 г. — 237, в 1859 г. — 340, в 1870 г. — 393, в 1896 г. — 548, в 1920 г. — 650 башкир.

Деревня имела и другие названия: Артаул, Галино (по имени внука Якупа юртового старшины Гали Буляковича Якупова, жившего в 1772—1825 гг.), Кантонская. Кантонской называлась потому, что здесь располагалась штаб-квартира 10-го башкирского кантона. Его начальником в 1816—1829 гг. был внук Якупа Давлетбай Юсупович Якупов¹². Затем его место занял Нигматулла Шарифович Кииков, родной брат Габдуллы, внук которого Мухаметгали Габдессалихович — башкирский поэт второй половины XIX в., известный под псевдонимом Гали Сокрой (Сокор — его родная деревня в Татышлинском районе РБ). За бывшим кантонным начальником Давлетбаем по неизвестным нам причинам был установлен «политический надзор». Он имел чин 13-го класса, дающий ему дворянское достоинство. В 1812 г. он подарил действующей армии одну лошадь, за что получил от Оренбургского военного губернатора Г. С. Волконского благодарность, а также внес 200 руб. в пользу уфимских погорельцев. В 1831 г. был попечителем в комитете по борьбе против холеры. У 57-летнего Давлетбая в 1834 г. были сыновья Давлетша 18, Ахметша 17, Султанша 11 лет.

Давлетбай Якупов переехал в деревню своего дяди Халила Якупова, поэтому и эта деревня под названием Халилово была известна как Кантонская.

Перечислим имена потомков Якупа: сын Халил, внук Буляк, правнук Юсуп. Дети юртового старшины Гали Буляковича Якупова: зауряд-есаул Асфаган, 1800 г., его сын Сафиула, 1824 г.; второй сын Шагиахмет, 1805 г., зауряд-хорунжий. Сыновья Гумера Булякова (1762—1821): Кутлукадам, 1791 г. (его сыновья Султангарей, Сатлык, Фазлыахмет, Мирсаит) и Баязит, 1793 г. Сыновья Баязита: Мухаметша, Хазиахмет, Саньяф, Шагибан. У Усмана Булякова (1764—1818) был сын Шимет¹³.

В 1843 г. на 237 башкир было засеяно 30 четвертей озимого и 75 четвертей ярового хлеба, т.е. по 3,5 пуда на человека¹⁴. Деревня имела 120 лошадей, 110 голов рогатого скота, 120 овец и 40 коз. В деревне было 15 ульев, 10 бортей. Занимались лесными промыслами. При мечети действовала начальная духовная школа.

Д. Халилово — поселение башкир-сунларцев, где обосновался сын Якупа Чинмурзина Халил Якупов, старшина Сунларской волости. По записи от 4 февраля 1765 г., ясачный татарин из д. Чипчик (ныне Балтачевского района РБ) Абдрахим Микреев, недавно перешедший из Свяжского уезда, занял у старшины Халила Яку-

¹² Там же. Ф. 2. Оп. 1. Д. 1949. Л. 29.

¹³ Там же. Ф. 138. Оп. 2. Д. 548 (1834 г.).

¹⁴ Там же. Ф. 2. Оп. 1. Д. 4873.

пова «на необходимые нужды денег 38 руб.». В записи продолжалось, что «обесчаюсь жить у него, старшины, при доме ево в работе по договору 5 лет. И построить в деревне оною старшины себе двор; каждогодно сееть ему, Халилу, на ево и моих лошадах хлеба по 6 загонов, в т.ч. ржи по 3 да ероваго по 3, каждой мерою длиннику 100, попережнику 25 сажень, которой мне самому снимать и молотить и ему, Халилу, отдавать в сусеки совсем чистой, а сперва на засев того хлеба дать мне, Халилу, от себя, токмо тот посеенный хлеб огораживать в пресла мне, Абдрахиму, самому; дров наготовлять полененых по 5-ти сажень; кирпичей зделать зжених только 1000; сена ставить по 100-у копен мерою по минутьи одних суток, каждую дву сажень с аршином; да сверх того содержать его колесчатую об одном поставе мельницу с толчею, получая от оной как из лапаточного хлеба, так и ис прибыльных денег по третьей части, з зачетом ис показанных заемных денег на каждой год по 3 руб., а всего 15-ти руб. По происшествии же тех 5 лет мне, отдав достальные деньги 23 руб. ему, Халилу, обратно от него отойти и сию запись возвратить. А буде я отойти не пожелаю, то жить мне у него до тех пор, когда все показанные заемные деньги выживу. А ежели я, не заработав вышеписанных денег или не заплатя, волею божию помру, то вместо меня все вышеписанное по сей записи исполнить оставшим от меня жене моей... и детям моим... без всякаго прекословия»¹⁵.

По другой записи за 1765 г. видно, что Халил Якупов стоял во главе и Су-Таныпской волости¹⁶.

В годы Пугачевского движения Халил Якупов выступил с Кулуем Балтачевым против восстания. В Чесновском лагере под Уфой он был пойман повстанцами и казнен¹⁷.

По материалам ревизии 1834 г. видно, что в Халилово проживали сын Халила Шамкай (1763–1818), внуки и правнуки Фаткулла Шамкаев, 1793 г., его сыновья Шаги-мардан 21, Хузыбагаутдин 19, Гильматдин 9, Шарафутдин 15, Назаметдин 2 лет; Хабибулла Шамкаев, 1797 г., его сыновья Камалетдин 18, Ахметдин 4, Земалетдин 1 года; Рахметулла Шамкаев, 1801 г.; его сыновья Мухамедулла 6, Мритфирахман 4, Валиахмет 1 года; Шагиахмет Шамкаев, 1809 г.; Хисматулла Шамкаев, 1811 г., его сын 4-летний Нурдаулет. В 1834 г. здесь были взяты на учет и другие внуки, правнуки Якупа Чинмурзина зауряд-сотник Амангильды Юсупович Якупов (1761–1825), его старший сын Калимулла (1784–1832) с детьми Фазлыахметом (19 лет) и Абдулгазизом (14); младшие сыновья Амангильды Сатай (1804 г., его сын Камалетдин, 16 лет), Ахмадий (15 лет), Сафаргали (15); чиновник 14-го класса, кантонный помощник Тляккабыл Юсупович Якупов, 1783 г.; его сыновья Багаутдин 12, Тимерша 9, Насретдин 9 лет. В деревне полицейскую службу нес юртовой сотник Имангильды Юсупович Якупов¹⁸; его сын зауряд-сотник Сайфулла.

В 1795 г. зафиксировано 86, в 1834 г. – 231, в 1859 г. – 346, в 1870 г. – 368, в 1896 г. – 360, в 1906 г. – 428, в 1920 г. – 499 башкир. В 1795 г. насчитывалось 15, в 1920 г. – 100 дворов. VIII ревизия 1834 г. взяла на учет Халиловский хутор с 7 жителями.

Зауряд-есаул Сейфульмулюк Кадыргулович Балтин (его сыновья Шагивали, Мухаметвали, Ибниварис) – участник Отечественной войны 1812 г.¹⁹

Жители занимались земледелием (в 1842 г. засеяли 480 пудов озимого и 720 пудов ярового хлеба, имели 2 водяные мельницы), животноводством (владели 115 лошадами, 117 коровами, 88 овцами и 70 козами), лесными промыслами, бортничеством (17 бортей) и пчеловодством (10 ульев).

Халиловские хуторяне сеяли 72 пуда озимого и 120 пудов ярового хлеба.

С 1820 г. была мечеть. В конце XIX в. завели 2 бакалейные лавки и хлебозапасный магазин (на случай неурожая).

Деятельность православной церкви по крещению мусульман и язычников дошла и до этих краев. Сын одного из жителей этой деревни 57-летнего Хуснира Иргалина Гильмиар Хусниаров в 1859 г. принял православную веру и в 1863 г. под именем Петра Александрова исключен из числа башкир для поступления на военную службу²⁰.

До 1795 г. были известны дд. **Старый и Новый Акбуляк**, в них взято на учет 26 дворов и 128 жителей.

Затем они были учтены каждая в отдельности.

Таблица 214

Годы	1816	1834	1870	1896	1902	1906	1920
Деревни							
Старый Акбуляк	79	145	333	382	–	449	561
Новый Акбуляк (Азмеево)	100	180	243	372	240	377	402

В 1859 г. в коренной деревне было 32 двора с 296, в дочерней – 21 двор с 220 жителями.

Название деревни антропонимического происхождения. Известны имена сыновей Акбуляка – Сеит, Юнус, Мунасиб, участвовавшие в припуске мишарей в д. Чишма-Уракаево 7 мая 1764 г. Ревизия 1834 г. перечисляет имена сыновей Мунасиба Акбулякова: Насибулла, Асадулла, Амакас, Хисматулла, которым было тогда по 48–55 лет²¹.

Акбуляк называли и **Азмеево** по имени башкира-вотчинника Азмея Балтина, сын которого Абдулатиф в 1834 г. взят на учет 60-летним урядником, отслужившим по 6 месяцев на Оренбургской пограничной линии в крепостях Губерлинской в 1812 г. и 1831 г., Красногорской в 1817 г., Верхнеозерной в 1825 г., в г. Верхнеуральск в 1814 г., при сплаве по р. Сакмара казенного леса в 1839 г.²²

¹⁵ МИБ. Т. 4. Ч. 1. С. 306.

¹⁶ Там же. С. 313.

¹⁷ Крестьянская война 1713–1775 гг. на территории Башкирии. С. 257; Гвоздикова И. М. Салават Юлаев. Исследования документальных источников. С. 133.

¹⁸ ЦГИА РБ. Ф. 138. Оп. 1. Д. 548 (1834 г.).

¹⁹ Там же. Ф. 2. Оп. 1. Д. 5091.

²⁰ Там же. Ф. 138. Оп. 2. Д. 748. Л. 377.

²¹ Там же. Д. 548.

²² Там же. Ф. 2. Оп. 1. Д. 5091.

Земледелие в их жизнь начинало только проникать. В коренной деревне в 1842 г. было засеяно 176 пудов озимого и 256 пудов ярового хлеба, в дочерней соответственно 177 и 248. В Старом Акбуляке имели 74 лошади, 10 коров, 99 овец, 50 коз, в новой деревне соответственно 89, 5, 109, 20. В первой из них отдельные хозяйства имели 20 ульев и 19 бортей, во второй 15 и 10. Занимались лесными промыслами. В 1842 г. обе деревни имели по мечети и школе при них, в коренной в 1906 г. было медресе; в 1894 г. обновили здание мечети, в дочерней деревне — в 1891 г.

Д. Туюшево (Ташмечеть) по р. Байки в 1795 г. взята на учет 13-дворной с 33 мужчинами и 32 женщинами. В 1834 г. здесь было 95, в 1859 г. — 80, в 1870 г. — 95, в 1896 г. — 75, в 1920 г. — 141 человек.

Один из 25 дворов в 1834 г. принадлежал зауряд-есаулу 55-летнему Рахматулле Шарипову, проживавшему с сыновьями Тавакаем (его сыновья Мухамади, Шагисултан), Мухаметшой и Давлетшой.

В 1842 г. на 95 башкир было засеяно лишь 48 пудов озимого и 96 пудов ярового хлеба. Тогда же на 15 дворов приходилось 16 лошадей, 18 коров, 22 овцы и 12 коз. Было 3 улья и 2 борти. Была и мечеть.

Д. Юлдашево (Альмешево) в источниках известна с 60-х гг. XVIII в. Об этом свидетельствует тот факт, что сын первопоселенца Мавлют Юлдашев, уроженец д. Юлдашево, 7 мая 1764 г. участвовал в припуске мишарей д. Чишма-Уракаево. В 1795 г. в ней было лишь 6 дворов с 22 мужчинами и 17 женщинами. Эти цифры говорят о ее недавнем возникновении. В 1834 г. взято на учет 32, в 1859 г. — 42, в 1870 г. — 51, в 1896 г. — 141, в 1906 г. — 172, в 1920 г. — 232 человека. Количество дворов было соответственно 5, 7, 10, 24, 17, 38.

Юлдашевы имели маломощное хозяйство. На 5 дворов сеяли 120 пудов озимого и 144 пуда ярового хлеба. Эти дворы владели 15 лошадьми, 11 коровами, 10 овцами, 6 козами, имели 4 улья и 2 борти.

В Отечественной войне 1812 г. прославился Кагарман Альмешев сын Ильмашов²³ из 5-го башкирского полка, кавалер ордена св. Георгия и двух серебряных медалей «За взятие Парижа 19 марта 1814 года» и «В память Отечественной войны 1812 года». Его сыновья Загафуран, Габдрак, Баймухамет, Кавсар. По отчеству героя войны 1812 г. видно, что второе название деревни произошло от имени Альмеша Ильмашова.

С начала XIX в. известны дд. Откустино и Тегерменево.

В д. **Откустино** по договору башкир Байкинской тюбы Сунларской волости от 10 июня 1794 г. были припущены марийцы сроком на 100 лет с условием уплаты вотчинникам оброка ежегодно. Другая их группа была принята башкирами в 1818 г.²⁴

В 1816 г. здесь зафиксировано 50 башкир и 16 марийцев-тептярей, в 1834 г. первых было 44, вторых 36 человек²⁵. В 1859 г. взято на учет 56 башкир, 50 марийцев²⁶. В 1906 г. в 70 дворах проживало 430 марийцев и башкир-вотчинников. Но в 1920 г. в д. Старооткустино марийцы

показаны преобладающей национальностью. Это может объясняться тем, что возникла новая деревня под названием Новооткустино, где зафиксировано в 1920 г. 16 дворов и взято на учет 110 башкир.

В 1842 г. на 44 башкира засеяли 15 четвертей озимого и 22 четверти ярового хлеба, т.е. на каждого приходится по 6,7 пуда²⁷.

В 1917 г. марийцев было 358 человек при 68 дворах. Имели 322 десятины посевов. Из всех дворов 33 имели до 4 десятин, еще 33 — 4–9 десятин, 2 — 10–14 десятин пашни.

В д. Тегерменево (Багазы) (ее в 1795 г. не было) в 1816 г. проживало 60, в 1834 г. — 97 башкир-вотчинников и 204 мишаря²⁸. Через 2 года 6 человек переехали в новую д. Абдуллино. В 1859 г. было 126 башкир, 400 мишарей. В 1870 г. резко повысилась численность населения (581 человек при 94 дворах), что свидетельствует о новом припуске мишарей. Инфильтрация последних продолжалась: в 1896 г. всего населения насчитывалось 757, в 1906 г. — 991 человек. В 1920 г. учтены две деревни: Верхнетегерменево (Тегерменево) с мишарским населением (953 человека при 181 дворе), Нижнетегерменево (Башкирское Тегерменево) с башкирскими жителями (194 человека при 35 дворах). Обе деревни находились в 15 верстах от центра Байкибашевской волости д. Явгильдино. Очевидно, это было одно поселение, но жители были расселены в нем по национальному признаку, т.е. на одной его стороне расположились дома мишарей, на другой — башкир.

В 1842 г. на 97 башкир было засеяно 150 пудов озимого и 225 пудов ярового хлеба. 301 человек (97 башкир и 204 мишаря) имели 175 лошадей, 137 коров, 170 овец, 206 коз. Отдельным дворам принадлежало 50 ульев и 10 бортей. При деревне имелись 2 мельницы и 2 мечети, построенные в 1842 и 1885 гг., при них были «магометанская» школа и медресе.

Д. Абдуллино (Бердяш) при рр. Бердяш, Юрюзань возникла в 1834 — 1836 гг. Ее жители выехали из дд. Акбуляк (13 мужчин), Якупово (3 души м.п.)²⁹. В итоге, в 1836 г. население новой деревни состояло из 68 мужчин и 70 женщин. В 1859 г. в 49 дворах учтено 355 человек. Все — вотчинники. Деревня называлась Новое Абдуллино. В 1870 г. было 386, в 1896 г. — 872, в 1906 г. — 977, в 1920 г. — 1327 башкир.

Жители Абдуллино занимались земледелием (в 1842 г. сеяли 120 пудов озимого и 216 пудов ярового хлеба), животноводством, лесным промыслом. При деревне была водяная мельница. Имели кузницу. В 1896 г. на учет взято 7 бакалейных лавок. Была мечеть.

Башкир этой деревни Нургизет Динмухаметов принял христианство под именем Василия Логинова и в 1861 г. был исключен из Башкирского войска с причислением его к государственным крестьянам д. Залесово Бирского уезда³⁰.

Д. Янсаитово Янсаитовской тюбы Сунларской волости в 1795 г. состояла из 17 дворов со 115 башкирами-

²⁷ Там же. Ф. 2. Оп. 1. Д. 4873. Л. 170.

²⁸ Там же. Ф. 172. Оп. 1. Д. 39. Л. 20—21.

²⁹ Там же.

³⁰ Там же. Оп. 2. Д. 748. Л. 421. См. это дело и по другим деревням.

²³ Любезные вы мои... С. 58.

²⁴ ЦГИА РБ. Ф. 172. Оп. 1. Д. 39. Л. 24, 35.

²⁵ Там же.

²⁶ Там же. Ф. 138. Оп. 2. Д. 741. Л. 486.

вотчинниками. Здесь же проживали башкиры, потерявшие вотчинное право на землю: 90 дворов из 458 башкир-припущенников. В 1834 г. здесь было 237, в 1859 г. — 318, в 1870 г. — 393, в 1906 г. — 709, в 1920 г. — 779 башкир. В последнем случае деревня называлась Староянсаитово, но новой деревни еще не было. Она зафиксирована лишь в 1925 г. и имела 24 двора.

В 1842 г. в Янсаитово было засеяно лишь 176 пудов озимого и 240 пудов ярового хлеба. Жителям принадлежало 103 лошади, 111 коров, 60 овец, 90 коз. На 46 дворов приходилось 10 ульев и 38 бортей. Действовала мечеть. В конце XIX в. взяты на учет хлебозапасный магазин, построенный на случай неурожая, 3 лавки.

Деревень под названием Урюш в Ельдякской волости было несколько. Одна из них была русской, вторая — татарской, две — башкирскими (Урюш-Тамак и Урюш-Битуллино).

Д. **Урюш-Тамак** находилась от центра Байкибашевской волости д. Явгильдино в 36 верстах, в 1920 г. имела 11 дворов с 63 жителями. Сегодня ее нет на карте района. Виной тому строительство Павловской ГЭС.

Д. **Урюш-Битуллино** (Битюково) как Урюшево взята на учет V ревизией 1795 г., в ней было 6 дворов башкир-вотчинников Ельдякской волости, по 11 дворов башкир-припущенников (70 человек) и мишарей (72 человека). И в 1834 г. она была известна как Урюшево: в 9 дворах проживало 58 башкир, в 1859 г. в 12 дворах — 89 человек. В 1896 г. было 352, в 1920 г. — 453 башкира и тептяря, хотя последние не были зафиксированы ни одной ревизией: здесь жили башкиры и мишари.

В 1842 г. на 58 башкир было засеяно 176 пудов озимого и 240 пудов ярового хлеба.

Зауряд-хорунжий Зайнетдин Зайсанов сын Кансуяров в составе башкирских полков принимал участие в боях против французов на территории Пруссии еще в 1807 г. Его сыновья Шамардан, Назмитдин, Фатхинур.

Башкиры Аглитдин Хамидуллин, Абдулгазиз Мухаметов в 1857 г. приняли христианство и были причислены к мешанам г. Бирск.

К той же Ельдякской волости принадлежала д. **Седяш**. В 1795 г. в 18 дворах проживало 107 башкир, в 40 дворах — марийцы-тептяри, в 1834 г. — 225, в 1859 г. — 337, в 1896 г. — 716, в 1920 г. — 990 башкир. Деревня имела и другое название — Ногай. Она находилась в 27 верстах от центра Байкибашевской волости д. Явгильдино.

В 1842 г. на 225 башкир было засеяно 480 пудов озимого и 680 пудов ярового хлеба. На 50 дворов приходилось 159 лошадей, 138 коров, 95 овец, 130 коз. Занимались пчеловодством (189 ульев) и бортничеством (800 бортей).

По VIII переписи 1834 г. назовем имена отдельных башкир-седяшевцев: юртовой старшина Ибрагим Саиткулов; урядник Хабибулла Хамитов 44 лет (сын Давлеткильды); старшинский помощник Султанбек Кутлугузин (1771—1812), его сын урядник Хисматулла 35 лет (его Фаткулла, Мухаметдин, Мирваиз); походный старшина Салей Рафиков сын Кансуяров 42 лет, его сыновья Лукманхаким, Муфазал, Салих, Шагингарей, Мухаметгарей, Сахибгарей; указной мулла Габдельюлум Галикеев 52 лет, его сыновья Габидулла, Шарафутдин, Гайнутдин, Гиззатулла; Куват Иманов (1765—1823), его сыновья Зайнигабдин (его Зайнитдин), Сайфутдин, Фахретдин; Баязит (1766—1820) и Байгазы 63 лет Кансуяровы; указ-

ной азанчи Салимявгар Ильясов 40 лет, его сыновья Кидрали, Фазлынур, Туктамыш, Юнус; Магаз Балтагулов, его сыновья Шамсутдин, Туктагул, Курбангали, Фаткулла³¹.

Седяш — антропоним. В 1714 г. башкир Унларской волости Седяш Чебыков с другими вотчинниками припущил на волостную вотчину ясачного татарина Юнуса Досмаметева из д. Байки, которая затем стала называться Байки-Юнусово³².

Рахматулла Сунаргулов сын Мансуров (сыновья Бахтияр, Ушьяр, Кутлугильды, Абсаттар) и урядник Хабибулла Хамитович Зиямбетев участвовали в войне 1812 г. в составе 10-го башкирского полка, награждены серебряной медалью «В память Отечественной войны 1812 года»³³.

В 1906 г. впервые взят на учет выселок **Седяш** при р. Уфа, где в 20 дворах проживало 90 башкир. Через 14 лет уменьшилось количество как дворов (16), так и жителей (81 человек). Тогда д. Седяш относилась к Балыкчинской волости и находилась от ее центра д. Кашкино в 18 верстах.

В 1896 г. впервые взяли на учет 20-дворный выселок **Балмазы** при р. Уфа с 128 жителями. Все — башкиры-вотчинники. Тогда же отмечен и 3-дворный с 26 жителями выселок Верхние Балмазы. Выселок Балмазы в 1906 г. назван 25-дворной деревней Нижние Балмазы с 140 вотчинниками. 224 башкира при 36 дворах показала перепись 1920 г.

В 1896 г. первый раз взят на учет выселок **Уразбахты** по р. Уфа, где в 15 дворах учтено 86 башкир. Принадлежал к Балыкчинской, с начала XX в. — к Кубиязовской волостям. 119 человек при 22 дворах было в 1906 г., 30 дворов и 173 башкира — в 1920 г.

Д. **Старые Багазы** в 1795 г. называлась Багазы по одноименной речке и относилась к Су-Таныпской волости. Возникла перед указанным годом, состояла лишь из 4 дворов, где взято на учет 48 башкир. В 1834 г. в 38 дворах проживало 244 башкира. В 1859 г. было 450 человек. Деревня находилась в составе 22-й юрты 10-го башкирского кантона. В 1896 г. она называлась Старые Багазы (Верхние Багазы), состояла из 49 дворов с 282 жителями. Через 12 лет к 1906 г. население увеличилось до 475 человек. Тогда была в составе Кубизовской, а в 1920 г. — Балыкчинской волостей. 592 башкира зафиксировали в 1920 г.

В 1895 г. впервые взят на учет выселок д. Старые Багазы из 17 дворов с 88 башкирами. В то же время была д. Новые Багазы (Маясты в Аскинском районе РБ) с 28 дворами, где проживало 154 человека. Она находилась при Безымянном озере. Но был и хутор **Новые Багазы** при р. Сухая Маясты из 1 двора с 6 жителями.

В 1896 г. д. **Усть-Багазы**, или **Шафеев Перевоз** при р. Уфа имела 47 дворов с 283 башкирами, были мельница, хлебозапасный магазин. При мечети показали «башкирскую школу». Через 12 лет здесь отметили 53 двора с 298 жителями, мельницу, бакалейную лавку, земскую школу, мечеть. Жители занимались перевозом грузов через р. Уфа. В 1920 г. в 72 дворах показано 367 башкир.

³¹ Там же. Ф. 138. Оп. 2. Д. 548.

³² МИБ. Т. 3. С. 110.

³³ ЦГИА РБ. Ф. 2. Оп. 1. Д. 5091.

В 1795 г. была известна д. Новое Шафеево из 3 дворов башкир (8 человек). Затем другие ревизии ее не зафиксировали.

Д. **Средние Багазы** при одноименной речке первый раз взята на учет в 1896 г. как Среднебагазинская мельница из 1 двора с 6 жителями. 17 дворов и 85 жителей было в 1906 г. 124 башкира при 23 дворах показала перепись 1920 г.

Д. **Мата** впервые взята на учет VIII ревизией 1834 г. Тогда она имела 16 дворов со 100 башкирами Кыр-Таныпской волости. Ими было засеяно 144 пуда озимого и 232 пуда ярового хлеба. 9 дворов и 41 башкир отмечает перепись 1920 г.

Д. **Муллакаево** возникла между 1870 г. и 1895 г. В 1896 г. она состояла из 25 дворов, где проживало 155 башкир. Все из Балыкчинского рода. В 1906 г. было 44 двора и 182 человека, в 1920 г. — 50 дворов из 265 башкир. В конце XIX в. был известен Муллакаевский хутор по р. Уфа. В то время в деревне были бакалейные лавки (3), хлебозапасный магазин, мечеть. До 1965 г. была в составе Аскинского района РБ.

Д. **Шамратово** Су-Таныпской волости возникла как выселок и хутор д. Кигаза (ныне Аскинского района). В 1896 г. Шамратовский (Кигазинский) хутор при оз. Султанай имел 1 двор и 8 башкир, в то время как в коренной д. Кигаза Кубязовской волости в 273 дворах проживало 1449 башкир, здесь были мечеть, «башкирская школа», 2 лавки, хлебозапасный магазин, мельница. Кроме хутора тогда же зафиксирована д. Шамратово (Шагимратово, Новая) по р. Юрюзань, где в 40 дворах взята на учет 240 башкир. Была мечеть. Деревня образовалась между 1880 и 1895 гг., поскольку в 70-х гг. в источниках она еще не была указана. 317 башкир при 60 дворах показали в 1920 г.

Д. **Шаушак** как выселок впервые показана в 1896 г., когда в 16 дворах проживало 95 башкир-вотчинников. В 1906 г. было 76, в 1920 г. — 184 башкира.

Д. **Агирзя** (Кирзя) при р. Уфа возникла между 1895 г. и 1902 г. как поселение бывших государственных крестьян. В начале XX в. она взята на учет 16-дворной с 40 русскими крестьянами. В 1920 г. в 11 дворах проживало 59 русских и башкир.

Д. **Кадыси** (Кадым, Трубкино) в 1870 г. еще не было, но в 1896 г. зафиксирован 29-дворный выселок по р. Юрюзань с 136 жителями. Все — башкиры-вотчинники. 175 человек и 30 дворов было в 1906 г., 259 башкир и 48 дворов — в 1920 г.

Д. **Кантон** в 1920 г. взята на учет как Ново-Кантон, где в 14 дворах отмечено 82 башкира. Ее в 1906 г. еще не было. Название свидетельствует о том, что ее основали жители из коренных сунларских поселений Якупово и Халилово, которых называли кантонскими селами.

Д. **Новый Бердяш** в 1896 г. была известна как лесная пристань под названием Сыхта из 2 дворов с 2 мужчинами. Но затем она не была взята на учет ни в 1902 г., ни в 1906 г. И лишь в 1920 г. Новый Бердяш (Сыхта) назван деревней с 17 дворами и со 108 башкирами, находившейся в 41 версте от центра Байкинской волости русского села Байки.

Д. **Татарский Кудаш** возникла в начале XX в. В 1917 г. в 42 дворах проживало 272 башкира, в 1920 г. — 231 башкир (хотя селение названо татарским). Они имели

46 десятин посева. Из всех хозяйств 17 были без посева, 22 имело до 4 десятин, 3 хозяйства — 4—9 десятин.

Д. **Караяр** возникла в ходе строительства Павловской гидростанции, хотя топоним и пристань под таким названием были известны еще в 1896 г., тогда Лесная пристань Караярская имела 5 дворов с 25 мужчинами.

Все другие башкирские поселения **Усть-Бартага**, **Сурда**, **Юрюзань** (хотя Усть-Юрюзань с 17 дворами, в которых проживали 75 башкир и русских, была известна в 1920 г.), **Кордон**, **Усть-Сухояз**, а также дд. **Бартым**, **Маликово**, **Новомуллакаево**, **Калтасы** были основаны после 1925 г. или в ходе строительства Павловской ГЭС.

В 1925 г. возникли дд. **Дюртюль** (4 двора), **Карыш-Елга** (4 двора), **Сабанкуль** (6 дворов).

Все остальные русские (32), мишарско-татарские (38) и марийские (11) села и деревни были основаны на вотчинных землях башкирских родов-волостей: на основе припуска-аренды, купли-продажи или конфискации земель казной.

Мишарские и татарские деревни

На территории современного района на вотчинной земле башкир Байкинской тюбы Сунларской волости возникли мишарские (Абуталипово, Явгильдино, Мрясиново, Урюш), мишарско-тептярские (Байкибашево, Подлубово, Тайкаш, Турново), тептярско-мишарская (Суюндуково), тептярские (Байки-Юнусово, Сулейманово) деревни. О башкирско-тептярской (марийской) д. Откустино выше уже говорилось. Это были ранние поселения мишарей и тептярей, жители которых создавали дочерние деревни.

О времени основания д. **Абуталипово** сами ее жители утверждали, что она возникла в 1785 г.³⁴ В одной из статей краевед С. Ф. Сахратуллин уверенно заявлял о ее возникновении в 1745 г.³⁵ Затем на основании текста договорной записи башкир Сунларской волости с мишарями он указал правильную дату создания последними своего поселения. Это — 1764 г.³⁶ Мишари — первопоселенцы д. Абуталипово — прибыли из д. Уректово.

Ниже приводим полный текст упомянутой записи. «1764 года сентября 7-го дня Уфимского уезда* Сибирской дороги Сувунларской (Сунларской. — А. А.) волости все мирские люди со общего согласия отдали для поселения жительствою землю оногo же Уфимского уезда Сибирской дороги команды мешерякского старшины Султанмурата Янышева деревни Уректовой муллам Абулатыпу Халилеву и Абдулхаиру Мустафину со товарищи из оброка с каждого двора по двадцати копеек да сверх онаго взято денег десять рублей и одну жирную корову и по заселению жительствою окроме засилившихся с ними товарищей других посторонних жительствою людей

³⁴ Сахратуллин С. Ф. Бирская старина. Бирский уезд. Кн. 1. Бирск, 1999. С. 10.

³⁵ Караидель. 15 июля 1989 г.

³⁶ Там же. 27 июня. 1991 г.

* Весь Исторический Башкортостан от Перми на севере до среднего течения р. Яик (Урал) на юге, от р. Тобол на востоке до Волги на западе назывался Уфимским уездом. Собственно Уфимский уезд (территория вокруг г. Уфа) наряду с другими 11—12 уездами Оренбургской губернии возник в 1781—1782 гг.

без согласия нас, вотчинников, никою не припушать и той отданной от нас сувунларских башкирцов земли межи от вершины озера Яканикули (Юкаликуль) сверху от межи Явгильдиной по обе стороны онаго озера Яканикули со стекающей в оное водою отдали Сулеймановскую степь с пахотного землею, а в лес не входить, в Мрясимовской вершине отдали Чиршилинской колок и Чишминской колок, в которых потребной лес рубить и на означенной отданной земле зверей обще с нами, башкирцами, ловить до Якиловаповской (очевидно, озеро и речку называли Яканикуль) вершины и по проезжей в деревню Уректеву дороге левой стороною итти и от вершины Мрясима со стекающей водою, не входя в Курачевскую межу итти по Мрясиму левою стороною до Бексентеевской межи на степь пашню пахать, сено косить, потребной лес рубить, в чем мы, вотчинники башкирцы, руки и тамги свои приложили. Бывший старшина Муслум Бухаров подпись, Байдали Кузяков, Токаш Бакшеев тамгу, Исак Ногайчураев, д. Юлдашевой — Мавлют Юлдашев, д. Акбуляковой — Сеит Акбуляков, Мунасип Акбуляков, Юнус Акбуляков. Бывший старшина Якуп Чинмурзин, старшина Халил Якупов»³⁷.

Та же самая дата — 1764 г. — указана в официальной ведомости 4-го мишарского кантона Бирского уезда сотника Валитова о числе душ мишарей обоого пола по VIII ревизии 1834 г. с указанием их сел, принадлежности их по земельному владению к той или иной башкирской волости, отношении их к земельной собственности, однако последнее показано ошибочно: не «на покупный у башкирцев земле» жили жители Абуталипово, а находились, как об этом сказано в договорной записи, на правах припущенников-арендаторов башкирских земель³⁸.

В 1795 г. в 13 дворах проживало 82 мишаря, в 1 дворе — 4 ясачных татарина³⁹, в 1811 г. в 17 дворах — 110⁴⁰, в 1816 г. в 15 дворах — 121⁴¹, в 1834 г. в 29 дворах — 208⁴², в 1859 г. в 50 дворах — 320⁴³, в 1870 г. в 64 дворах — 393⁴⁴, в 1917 г. в 131 дворе — 753⁴⁵, в 1920 г. в 128 дворах — 615⁴⁶ мишарей.

Сыновья и внуки первопоселенца Абуталипа Халилова перечислены V, VII ревизиями 1795 г. и 1816 г. Хисаметдин Абуталипов, 1748 г., имел сыновей Бикташа, Сейфетдина, Зейнетдина; Сайфульмулюк Абуталипов, 1755 г.; у Кагармана Абуталипова, 1769 г., был сын Шарафутдин. V ревизия взяла на учет 100-летнего жителя Мукмена Уразаева⁴⁷.

Мишари — активные участники социально-политического движения в крае. Мишари всех пяти кантонов

в 1812 г. выставили два мишарских конных полка, один из которых участвовал во взятии Парижа 19 марта 1814 г.⁴⁸

О посевах хлеба д. Абуталипово за 1842 г. имеются ведомости по кантонам, по которым видно, что на 207 человек этой деревни было засеяно 1048 пудов ярового и 1380 пудов озимого хлеба⁴⁹. В принудительном порядке заставили жителей всех сельских сословий построить магазины для хлебных запасов на случай неурожая.

В 1917 г. из 131 хозяйства беспосевных было 6, имевших посев до 4 десятины — 50, 4–9 десятины — 62, 10–14 десятины — 11, свыше 15 десятины — 2 хозяйства⁵⁰. Абуталиповцами был заведен хлебозапасный магазин. В 1834 г. на 29 дворов с 208 жителями приходилось лошадей — 111, коров — 117, овец — 155, коз — 120 голов. Имели 25 ульев. Была мечеть⁵¹. В 1917 г. 131 двор имел 728 десятины посева⁵².

Д. **Мрясимово** (Мрясово) при одноименной речке возникла чуть раньше, чем первая мишарская деревня. По словам самих жителей, они «жительство имеют на земле, жалованной их предкам до бывшего в 1753 (вернее, 1755. — А. А.) году бунта, на которую жалованную грамоту хотя имели, но во время пугачевского бунта она утрачена, о чем было заявлено в Уфимской нижней расправе в 1787 году»⁵³. Однако такое вольное заявление никого ни к чему не обязывает. Они были припущены башкирами Ельдянской волости в 20-х гг. XVIII в. Одну дату — 1737 г. — указывает в своей статье С. Ф. Сахратуллин⁵⁴. Но имеется и третье, более приемлемое сведение, основанное на солидном источнике. В апреле 1731 г. башкир Терсятской волости Сибирской дороги Камай Рысламбетов с братьями Карасом, Сакау, Текеем и Калмакаем дал отпускную запись ясырю (пленному) своего отца калмыку Назару («старика с сыном ево Бокшергою с братьями и с сестрою и с детьми ево»), по которой его и его семью отпустили на волю. Этот документ был написан служилым татаринном д. Мрясимово Сибирской дороги Ясалеем Кулеевым⁵⁵. Значит, к тому времени мишарская деревня, основанная, по всей вероятности, в 20-х гг. XVIII в., уже существовала.

В 1795 г. здесь проживало 270, в 1811 г. — 392, в 1816 г. — 238, в 1834 г. — 635, в 1859 г. — 1030, в 1870 г. — 1066, в 1917 г. — 2083 мишаря, 71 башкир, 13 татар, 45 русских, 11 украинцев, в 1920 г. — 1638 мишарей.

Определенный социальный интерес представляет житейская запись мишаря д. Мрясимово Сибирской дороги Юмадила Бухарова мишарю той же дороги д. Бигильдиной Умеру Юсупову от 26 марта 1770 г. об отработке долга в сумме 44 руб. 70 коп. До уплаты долга он должен был жить у заимодавца 9 лет, выполняя всякую домовую работу с зачетом по 5 руб. на каждый год. Условия записи были жестки: «И во всех приказаниях ево быть

³⁷ ЦГИА РБ. Ф. 107. Оп. 1. Д. 108.

³⁸ ЮАС. Вып. 2. С. 332.

³⁹ ЦГИА РБ. Ф. 138. Оп. 2. Д. 25, 31. См. эти дела и по другим деревням.

⁴⁰ Там же. Д. 93. См. это дело и по другим деревням.

⁴¹ Там же. Ф. 172. Оп. 1. Д. 39; Ф. 2. Оп. 1. Д. 1755. Л. 256. См. эти дела и по другим деревням.

⁴² ЮАС. Вып. 2. С. 332. См. этот сборник и далее.

⁴³ ЦГИА РБ. Ф. 138. Оп. 2. Д. 741 (1859 г.). Л. 486. См. это дело и по другим деревням.

⁴⁴ Список населенных мест по сведениям 1870 г. Т. 45. Уфимская губерния. С. 65.

⁴⁵ Роднов М. И. Крестьяне Бирского уезда по переписи 1917 года. Уфа, 1997. См. эту книгу и по другим деревням.

⁴⁶ Список населенных пунктов Башреспублики.

⁴⁷ ЦГИА РБ. Ф. 138. Оп. 2. Д. 31 (1795 г.); Д. 407-а (1816 г.). См. это дело и по другим деревням.

⁴⁸ Любезные вы мои... С. 20, 29, 63–65.

⁴⁹ ЦГИА РБ. Ф. 2. Оп. 1. Д. 7843. Л. 187. См. это дело и по другим деревням.

⁵⁰ Роднов М. И. Указ. соч.

⁵¹ РГВИА. Ф. 414. Д. 317, 320, 349, 359, 360, 361, 382.

⁵² Роднов М. И. Указ. соч.

⁵³ ЦГИА РБ. Ф. 172. Оп. 1. Д. 36. Л. 7.

⁵⁴ Сахратуллин С. Ф. Глухой ли уголок? // Караидель. 15 июля 1989 г.

⁵⁵ МИБ. Т. 3. С. 288–289.

послушным, не чиня никаких отговорок. И во всю тое мою у Умера бытность пить и есть ево, а платье и обувь носить мне собственную. Будучи ж в доме Умеровом находится мне добропорядочно, и жену ево и детей слушать и почитать, не пьянствовать и с ворами не знатца, и не воровать, и пократчи не збежать...»⁵⁶

Об активном действии православной церкви и местных властей по крещению мусульман и язычников края свидетельствуют следующие факты из жизни мишарей этого села. Шагабутдин Муфтахутдинов, по крещению Петр Архипов, был исключен из своего сословия (дело №13525 от 30 сентября 1852 г.). По указу Оренбургской казенной палаты был также исключен из своего сословия в связи с крещением Сейфулгалим Зайнуллин (дело №6673 от 7 июля 1863 г.). Исхак Ахтямов, по крещению Алексей Фомин, по указу той же палаты (дело №9463 от 1 июля 1863 г.) был исключен из своего сословия с освобождением всех вероотступников от налогов в течение двух лет⁵⁷. Как правило, крещеные люди выселялись из своих насиженных мест и зачислялись в мещане городов или в государственные крестьяне Бирского уезда.

Мишары занимались земледелием, животноводством, промыслами. В 1842 г. на 711 человек они засеяли 2580 пудов ярового и 2382 пуда озимого хлеба. Тогда же на 105 дворов с 711 жителями имели 450 лошадей, 442 коровы, 175 овец, 405 коз. Владели 95 ульями. Была мечеть и профессиональная школа.

В 1917 г. 370 мишарским домохозяевам принадлежало 1726 десятин посева. Из них беспосевных насчитывалось 24, до 4 десятин посева имели 170, 4–9 десятин – 140, 10–14 десятин – 28, свыше 15 десятин – 8 дворов. Из 10 домохозяев башкир соответственно 1, 1, 4, 3, 1.

Д. **Явгильдино** была основана мишарями по припуску башкир Байкинской тубы Сунларской волости, оформленному по договорной записи 1790 г.⁵⁸

Демографическое развитие деревни выглядит следующим образом. Здесь и в последующем показаны все жители обоого пола.

Таблица 215

Годы	1811	1816	1834	1859	1870	1917	1920
Мишари	280	290	470	681	755	1606	1421 298

В 1811 г. много семей выехало в разные деревни 1-го мишарского кантона, расположенного в Челябинском уезде.

Деревня известна тем, что 18 сентября 1824 г. во время своего путешествия по губерниям России здесь останавливался император Александр I (были предоставлены лошади для 11 экипажей)⁵⁹.

⁵⁶ Там же. Т. 4. Ч. 1. С. 344.

⁵⁷ ЦГИА РБ. Ф. 138. Оп. 2. Д. 748. Л. 375–378.

⁵⁸ Там же. Ф. 172. Оп. 1. Д. 39. Л. 38; ЮАС. Вып. 2. С. 332 (здесь правильно указаны вышеназванная туба и волость). В Д. 39 ошибочно указаны туба и волость; на Л. 2 относительно времени возникновения дд. Явгильдино, Абуталипово и Чисшмы (Урекеево) указаны не совсем правильные даты: 1745 г. и 1785 г.

⁵⁹ Сахратуллин С. Ф. Прощение на имя императора // Карайдель, 23 марта 1991.

О действиях православной церкви среди мусульман свидетельствует тот факт, что мишарь Хазиахмет Абдулганиев, по крещению Семен Петров, был исключен из своего сословия 1 января 1863 г.⁶⁰

Кроме военной службы с башкирами по охране Оренбургской пограничной линии и участия в войнах и походах России мишари занимались сельским хозяйством. В 1842 г. на 515 человек было засеяно 2730 пудов ярового и 2040 пудов озимого хлеба. На 78 дворов с 519 жителями имели 900 лошадей, 30 коров, 180 овец, 140 коз. В 1917 г. количество рабочего скота доходило до 525 голов. Владели 30 ульями. Была мечеть со школой. В 1870 г. упоминается почтовая станция.

В 1917 г. имели 1464 десятин посева. Из 285 домохозяев беспосевных было 6, до 4 десятин посева имело 125, 4–9 десятин – 131, 10–14 десятин – 19, свыше 15 десятин – 4. Тогда же проживала русская семья из 7 человек с одной лошадей, имевшая 9 десятин посева. Явгильдино – центр Байкибашевской волости Бирского кантона.

Д. **Урюш** (с конца XIX в. **Татарский Урюш**) при одноименной речке впервые была показана на карте Уфимского наместничества от 19 мая 1781 г.⁶¹, затем это повторялось на картах 1786⁶² и 1802 гг.⁶³ Это означает, что д. Урюш была основана мишарями в середине XVIII в. на земле башкир Ельдякской волости.

Тем не менее ревизия 1795 г. не учла д. Урюш⁶⁴. Это можно объяснить лишь тем, что ее жители могли быть зафиксированы в коренном поселении, откуда выехали урюшевы. А по другим годам ревизий и переписей демографическое состояние Урюша выглядит следующим образом.

Таблица 216

Годы	1811	1834	1859	1870	1917	1920
Численность мишарей	160	264	328	373	926	860

В 1816 г. здесь зафиксировали 6 дворов с 45 башкирами⁶⁵.

В 1842 г. на 38 дворов приходилось 281 лошадь, 150 коров, 205 овец и 25 коз. В 1917 г. 159 дворов имело 249 голов рабочего скота. На 309 человек в 1842 г. сеяли 214 озимого и 154 четверти ярового хлеба. В июне 1917 г. из 159 дворов 13 были беспосевными, 79 имело до 4 десятин посева, 62 – до 9 десятин, 4 – от 10 до 14 десятин, 1 – свыше 15 десятин пашни. Занимались пчеловодством (в 1842 г. было 70 ульев). Прихожане имели мечеть.

В 1908–1909 учебном году в Урюшевском земском одноклассном училище из четырех отделений обучалось 7 мальчиков и 4 девочки.

Д. **Байкибашево** была основана мишарями на основании договоров башкир от 1762 и 1788 гг. сроком на 100 лет

⁶⁰ ЦГИА РБ. Ф. 138. Оп. 2. Д. 748. Л. 376.

⁶¹ РГВИА. Ф. ВУА. Д. 20627 (1781 г.).

⁶² Там же. Д. 20628 (1786 г.).

⁶³ Там же. Д. 20901 (1802 г.).

⁶⁴ ЦГИА РБ. Ф. 138. Оп. 2. Д. 31 (1795 г.).

⁶⁵ Там же. Ф. 2. Оп. 1. Д. 1755. Л. 260.

с условием уплаты оброка владельцам вотчины за припуск⁶⁶.

В 1866–1919 гг. Байкибашево – центр одноименной волости (затем им стала д. Явгильдино). В 1798–1855 гг. все мишарские села этого региона находились в составе 4-го мишарского кантона.

Развитие деревни наглядно прослеживается по нижеприводимым данным.

Таблица 216а

Годы	1811	1816	1834	1859	1870	1917	1920
Численность мишарей	330	372	658	585	1230	2233	2088

В 1917 г. кроме мишарей в селе зафиксированы русские (26 чел.), татары (4 чел.), тептяри (3 чел.) и башкиры (1 чел.).

Мишари занимались земледелием, животноводством, промыслом. В 1842 г. на 658 человек при 110 дворах сеяли 567 четвертей озимого и 537 четвертей ярового хлеба. Они владели 401 лошастью, 30 коровами, 120 овцами, 70 козами. Имели 52 улья. В 70-х гг. в Байкибашево было 12 лавок, по понедельникам проводили базар. Тогда же вместо одной стало две мечети, при которых действовало по одной конфессиональной школе.

Социально-политические условия жизни мишарей, давление на их самосознание и вероисповедание со стороны властей и православной церкви в начале второй половины XIX в. вынудили немало мусульман отказаться от своей веры и принять чужую за временные льготы. В 1860–1861 гг. мишари Бахтигарей Игитисамов, по крещению Илья Апполонов, Гималетдин Шункаров по святому крещению Алексей Иванов, Сейфнур Абдулгалимов, Абдулгалим Абдулхамитов по крещению Василий Андреев, Ахмадиша Мухаметкаримов, ставший Павлом Николаевичем, Абдулмен Абдулханнанов по крещению Петр Трифонов и Сайфитидин Назиров по крещению Филипп Афанасьев были исключены из своего сословия и причислены к мещанам гг. Троицк и Челябинск⁶⁷.

Выселок из Байкибашево под названием **Нагретдиновский** возник в 60-х гг. XIX в. Называли его также Новый Байкибаш. В 1870 г. неверно написали название находящейся при р. Уфа (в 77 верстах от г. Бирск) д. Нагретдиново как Науштдиново. В ней в 20 дворах насчитывалось 103 человека, ошибочно названных вместо мишарей башкирами. В 1896 г. в 47 дворах проживало 288 человек. Имели мечеть. 487 мишарей жили в 76 дворах в 1917 г., которые имели 346 десятин посевов. Из всех дворов 36 засеивало от 1 до 3 десятин пашни, 34 хозяйства – от 4 до 9 десятин, 6 – от 10 до 14 десятин. Им принадлежало 160 голов рабочего скота.

* * *

Теперь поведем речь о мишарско-татарских поселениях. Самым ранним из них считается **Подлубово**, возникшее как мишарское. Произошел редкий случай,

когда припущенники припускали на землю других припущенников. В данном случае марийцы дд. Бирюбаш и Рефанды припустили на арендованную у башкир землю мишарей из Алатырского уезда Симбирской губернии, основавших д. Подлубово.

Сначала о поземельных правах марийцев. Башкиры-вотчинники Кыр-Унларской тюбы Кыр-Таныпской волости Демчура Дусембетов, Еманбирды Исхаков, Каракузя Сейтагулов в 1781 (1673) г. дали договорное письмо марийцам, основавшим дд. Бирюбаш и Рефанды, о припуске их на свою вотчину «в вечное и потомственное владение... по межам от вершины Бирь реки на Бавкинский камень, а отголь до суходола до вершины на речку Среуш, которая пала в речку Урюш, по Урюшу по правой стороне до вершины той речки и до Дуванской (волости) межи позади Долгова лесу до глубокого оврагу и по Дуванской межи на Бирь реку, а от оной до вершины вышедшего суходола на мутное озеро до старой речки по правой стороне на Кузем речку и по той речки на Осинный овраг и на Бурлы камень до первой межи...». «В коей записи сказано, – пишут поверенные марийцев в 1813 г., – чтоб тем предкам их на той отданной земле жить вечно, выгодами пользоваться с тем, чтоб и лесом башкирцам в отводных межах уже ничем не владеть, а буде предки их ково к себе сторонних людей пожелают припустить, в том им не запрещать, как их равно детей и весь род той вотчины не выбивать»⁶⁸.

На основании такого разрешения марийцы этих двух деревень в 1693 г. припустили мишарей, основавших д. Подлубово. Поверенный мишарей этой деревни Яныш Абдрахимов в начале XIX в. писал, что «он со товарищами своими имеют владение землею по припуску тептярей из черемис деревень Бирюбашево и Рефанды, на что имели они преж сего на жительство свое от тех тептярей договор, который потерялся во время замешательства, бывшего в Оренбургской губернии в 1773 году»⁶⁹.

Тептяри были припущены в Подлубово по договорным записям башкир той же тюбы Кыр-Таныпской волости 1709 г. и 1714 г.⁷⁰

Развитие Подлубово видно по следующим данным.

Таблица 217

Годы	1816	1834	1859	1870	1917	1920
Мишари	$\frac{144}{21}$	255	478	578	$\frac{1948}{329}$	} 1852 373
Тептяри	40	99	200	250	–	

В 1917 г. среди жителей было учтено 662 тептяря и 12 русских. У мишарей было 211, у тептярей – 116, у русских – 2 хозяйства.

Братья Ибатулла и Нигаметулла Абдулвахатовы, по крещению первый Александр Васильев, второй – Иван Иванов, в 1861–1862 гг. были исключены из своего сословия и зачислены в челябинские мещане.

В 1842 г. 62 двора с 400 мишарями и тептярями имели под усадьбой 200, под пашней 452, сенокосных угодий

⁶⁸ Там же. Ф. 1. Оп. 1. Д. 354 (В статьях С. Ф. Сахратуллина речь идет не о припуске, а о покупке земли).

⁶⁹ Там же (С. Ф. Сахратуллин указывает ошибочно 1692 г.).

⁷⁰ Малоизученные источники по истории Башкирии. С. 149.

⁶⁶ Там же. Ф. 172. Оп. 1. Д. 39. Л. 25, 35.

⁶⁷ Там же. Ф. 138. Оп. 2. Д. 748. Л. 375.

676, под лесом 3725 десятин. На 294 мишаря приходилось 200 четвертей озимого и 152 четверти ярового хлеба. В 1917 г. мишари имели 988, тептяри 459, русские 2 десятины посева. Из них число беспосевных было у мишарей 4, у тептярей — 3; имели посев до 4 десятин 107 мишарских, 70 тептярских, 2 русских хозяйств, от 4 до 9 десятин было у 87 мишарских и 38 тептярских хозяйств, 10–14 десятин — у 11 мишарских и 4 тептярских, свыше 15 десятин было у 2 мишарских и 1 тептярского двора. В 1842 г. у мишарей и тептярей было 269 лошадей, 60 коров, 317 овец. В 1917 г. у мишарей было 397, у тептярей — 203, у русских — 1 голова рабочего скота. Жители занимались пчеловодством (70 ульев в 1842 г.), бортничеством (5 бортей) и в 70-х гг. XIX в. подчеркивалось наличие пчеловодства у подлюбцев. В 40–70-х гг. XIX в. была мечеть.

Д. **Тайкаш** возникла на основе договорной записи башкир Байкинской тюбы Сунларской волости от 2 мая 1745 г. и 3 апреля 1764 г.⁷¹ Ее основали тептяри. Мишари были припущены чуть позже.

Численность населения по ревизиям дана в таблице.

Таблица 218

Годы	1795	1816	1834	1859	1870	1917
Тептяри	101	168	256	504	461	592
Мишари	—	56	40	90	69	839

В 1917 г. в деревне взято на учет и 150 башкир при 22 дворах.

Церковь не оставляла в покое и тайкашевцев. В 1858 г. Мухамедулла Гайнуллин принял крещение, став Андреем Дмитриевым.

В 1842 г. 54 двора с 315 тептярями и мишарями имело 100 десятин под усадьбой, 700 десятин под сенокосными угодьями, 800 десятин под лесом. 57 мишарей сеяли 40 десятин озимого и 47 десятин ярового хлеба. Площадь пашни не указана. В 1917 г. на 151 двор мишарей приходилось 764 десятин посева, на 114 дворов тептярей — 504 десятин, на 22 двора башкир — 218 десятин пашни. Не имели посева 3 двора мишарей, по одному двору тептярей и башкир; до 4 десятин пашни было у 73 мишарей, 59 тептярей и 7 башкир; 4–9 десятин было у 69 мишарей, 49 тептярей и 5 башкир; 10–14 десятин — у 7 мишарей, 4 тептярей и 5 башкир; свыше 15 десятин имели 4 двора башкир и по одному двору мишарей и тептярей.

В 1842 г. на всю деревню приходилось 192 лошади, 60 коров, 205 овец, 124 козы. В 1917 г. у мишарей было 271, у тептярей 193, у башкир 58 голов рабочего скота. Занимались и пчеловодством (в 1842 г. — 148 ульев), извозом. В начале и в конце XIX в. зафиксирована мечеть.

В краеведческой литературе считается, что д. **Деушево** при одноименной речке возникла в 1765 г.⁷² Однако это не соответствует действительности. Деушево деревней становилась с 1799 г. по 1807 г. Основали ее мишари «по предписанию главного начальства в 1799 г. Бирского уезда команды старшины Бахтияра Янышева из д. Верхней Карышевой, из команды старшины Ибрагима Шари-

пова из д. Мрясим в 1801 г., из д. Янбаевой в 1807 г., из д. Евгилиной и Богдановой в 1810 г., из д. Сейфуллиной в 1802 г., из д. Ишмет (Ишмамет) Тузла Кош тож (9 дворов из 24 мужчин), из д. Кундашлы (1 двор)».⁷³ И к 1811 г. в Деушево было 15 дворов с 38 мужчинами⁷⁴, в 1816 г. — столько же дворов с 36 мужчинами и 39 женщинами⁷⁵. Деревня вошла в состав 9-й юрты 4-го мишарского кантона. В 1834 г. в ней насчитывалось из мишарей 76 мужчин и 65 женщин, из тептярей — 19 мужчин. X ревизия 1859 г. показала 200 мишарей и 80 тептярей. 221 мишарь и 116 тептярей было в 1870 г. В июне 1917 г. в Деушево взято на учет 398 мишарей (74 хозяйства), 185 тептярей (33 двора). В 1920 г. население Деушево состояло из 539 человек.

В 1861 г. Мухаметкарима Мухаметаминева, по крещению Ивана Григорьева, и Абдулсадыка Абдулситдикова, ставшего Николаем Михайловым, выселили из родного села с причислением их в мешане г. Челябинск.

В 1842 г. 21 двор (180 мишарей и тептярей) имел под усадьбой 50, под пашней — 400, под сенокосными угодьями — 960, под лесом — 400, неудобных земель — 100 десятин. Тогда же на 145 мишарей было засеяно 206 четвертей озимого и 68 четвертей ярового хлеба. В 1917 г. из 74 мишарских хозяйств беспосевных было 5, до 4 десятин имело 35, 4–9 десятин — 26, 10–14 десятин — 7, свыше 15 десятин — 1 хозяйство; из 33 тептярских хозяйств одно было беспосевным, 11 имело до 4 десятин посева, 15 хозяйств — 4–9 десятин, 4 двора — 10–14 десятин, 2 — свыше 15 десятин пашни. В 1842 г. на 21 двор с 180 жителями приходилось 164 лошади, 54 коровы, 220 овец, 144 козы. В 1917 г. 74 двора мишарей имело 733, 33 двора тептярей — 78 голов рабочего скота. Занимались и пчеловодством (в 1842 г. 125 ульев).

В 40-х и 70-х гг. XIX в. была мечеть.

Д. **Турново** была основана тептярями по договорной записи башкир Байкинской тюбы Сунларской волости 1656 г., возобновленной в 1787 г. Затем были припущены мишари. Обе группы населения зависели от башкирской общины экономически: платили оброк за припуск⁷⁶. На картах 1781 и 1786 гг. показаны Новое (рядом с д. Суюндуково) и Старое Турново. Турново дано как Турны.

Количество жителей деревни росло следующим образом:

Таблица 219

Годы	1811	1834	1859	1870	1917
Тептяри	36	44	} 468	90	172
Мишари	147	210		437	821

В 1917 г. особо выделен двор 6 казанских татар, имеющих около 3 десятин земли и лошадей.

⁷³ ЦГИА РБ. Ф. 138. Оп. 2. Д. 93 (1811 г.).

⁷⁴ Там же.

⁷⁵ Там же. Д. 407-а (1816 г.).

⁷⁶ Малоизученные источники по истории Башкирии. С. 146; ЦГИА РБ. Ф. 172. Оп. 1. Д. 39. Л. 30. В первом источнике 1655 г., во втором — 1656 г.

⁷¹ ЦГИА РБ. Ф. Оп. 1. Д. 1898. Л. 10; Ф. 172. Оп. 1. Д. 39. Л. 28.

⁷² Сахратуллин С. Ф. Глухой ли уголок?

В 1860 г. Хазиахмет Сейфутдинов, став после крещения Львом Ивановым, выслан в Троицк с зачислением его в мещане.

В 1842 г. на 43 двора с 246 мишарями и тептярями приходилось на усадьбу 80, на сенокос 980, на лес 440, неудобных земель 100 десятин. Тогда же на всех жителей сеяли 193 четверти озимого и 209 десятин ярового хлеба. В 1917 г. 152 двора мишарей имели 700, 29 дворов тептярей 94 десятины посева. Из всех мишарских дворов беспосевных было 5, из тептярских хозяйств — 1 двор. До 4 десятин посева имели 80 мишарских, 23 тептярских двора; от 4 до 9 десятин пашни было у 52 мишарских и 3 тептярских дворов; 10–14 десятин посева было у 14 мишарских и 2 тептярских дворов. Одно мишарское хозяйство имело свыше 15 десятин посева. В 1842 г. у всех было 152 лошади, 31 корова, 160 овец, 130 коз. В 1917 г. у мишарей было 270, у тептярей 37 голов рабочего скота. Занимались и пчеловодством (93 улья в 1842 г.). Была мечеть.

Д. Суондуково была основана служилыми татарами, влившимися впоследствии в мишарское сословие. Она возникла не на казенной земле⁷⁷, а на вотчине башкир Сунларской волости до 1718 г.⁷⁸ Землю у башкира Уразая Кандарова с товарищами получил основатель д. Суондуково служилый татарин Суондук Ижбеков⁷⁹, а не Юлбулатов⁸⁰. Деревня возникла до заключения договорной записи 1718 г.

Развитие деревни видно по следующим данным.

Таблица 220

Годы	1795	1816	1834	1859	1870	1917
Мишари	—	47	74	} 571	310	399
Тептяри	49	—	150		—	843

И жителей Суондуково не обошел процесс христианизации мусульман. В 1861–1863 гг. принявшие крещение Мухамадий Абдулвагапов (Николай Архипов), Ахметзян Исхаков (Данило Иванов), Гималитдин Хамитов (Петр Герасимов) стали бирскими мещанами.

Кроме военной службы жители деревни занимались земледелием, животноводством, промыслами. В 40-х гг. XIX в. на 54 двора с 375 жителями приходилось 200 десятин под усадьбу, 1000 десятин сенокосных угодий, 400 десятин леса. В 1841 г. на 86 мишарей засеяли 90 четвертей озимого и 88 четвертей ярового хлеба. В 1917 г. 154 двора тептярей имело 768 десятин посева, 67 дворов мишарей — 440 десятин. Из 154 хозяйств тептярей 4 не имело посева, 78 из них имело до 4 десятин, 55 — от 4 до 9 десятин, 11 — от 10 до 14 десятин, 6 — свыше 15 десятин посева. Из 67 дворов мишарей два не имело посева, до 4 десятин было у 23, от 4 до 9 десятин — у 32, от 10 до 14 десятин — у 5, свыше 15 десятин — у 5 мишарских дворов. В 1842 г. 54 двора владело 263 лошадьми, 29 коро-

вами, 406 овцами, 336 козами. В 1917 г. 67 мишарских дворов имело 150, 154 тептярских двора — 283 головы рогатого скота. Занимались пчеловодством (в 1842 г. было 193 улья). Была мечеть и при ней школа.

Из тептярских поселений отметим два — Байки-Юнусово и Сулейманово. Д. Байки-Юнусово была основана выходцем из д. Байки ясачным татарин Юнусом Досмамметовым на основе припускного договора башкир Сунларской волости от 15 марта 1714 г.⁸¹ с условием уплаты оброка.

Обратим внимание на текст договорной записи о припуске Юнуса на вотчину башкир Сунларской волости. «Марта в 15 день писана запись такова: Уфимского уезда Сибирской дороги Унларской волости башкирцы Уразай Кокбюрин, Ташкан Чинмурзин, Сабай Тапаев, Аю Юкачев, Тюнюш Турсаев, Тюмес Метисов, Янымбет Килметев, Седяш Чебыков, Пермьяк Уразаев, Деветей Тоишев сын Сотников дали на Уфе сию на себя запись з детьми и с племянниками Сибирские же дороги деревни Баки ясашному татарину Юнусу Досмамметову в том: припустили мы, Уразай с товарищи, ево, Юнуса, в вотчину свою, в тептярской ясак в 30 куниц платить обща. А та наша вотчина по Ерезеню реке да по речке Бердешу, да по речке Меде и раздельно вотчиной и с красным лесом сосняком и с черным лесом по сю сторону Уфы реки степная сторона, а которой есть сосняк на степной стороне — борти не делать, только на хоромное строение бревна рубить, а черным лесом и степью владеть обща. И в тех в вышеписанных межах и урочищах ему, Юнусу, в лесу борти делать, и всякого зверя побивать, и бобров и птицу и рыбу ловить, и двором поселитца, где похочет, кроме озер Мрясима и Огаша, пашня пахать и сено косить. И вышеписанную вотчину на оброк отдавать, кому похотим, обща, а одному ему, Юнусу и нам, Уразая с товарищами, из оброку никому не отдавать и оброку не платить, а кому наперед отдана вотчина на оброк, иметь тот оброк с ним, Юнусом, обща же. И владеть ему, Юнусу тою вышеписанную вотчиною по означенным межам»⁸². Юнус получил широкие права. Однако он и другие его односельчане не стали вотчинниками, а были припущенниками, вышедшими из своей бывшей деревенской общины, затем и тептярями, оставившими и свое (ясачное) сословие. Его внуки и односельчане в конце XVIII в. стали тептярями. Деревня известна и под другими именами — Юнусово, Ракаево, Аракал при р. Ашкиш.

О развитии деревни свидетельствует рост количества ее жителей:

Таблица 221

Годы	1795	1834	1859	1870	1917
Тептяри	102*	334	488	540	1000

В 1917 г. здесь взято на учет 183 мишаря при 25 дворах.

О неединовременном формировании населения деревни свидетельствуют V (1795 г.) и VII (1816 г.) ревизи-

⁷⁷ ЮАС. Вып. 2. С. 33.

⁷⁸ ЦГИА РБ. Ф. 172. Оп. 1. Д. 139. Л. 5.

⁷⁹ МИБ. Т. 3. С. 177.

⁸⁰ Караидель. 15 июля 1989 г. Здесь речь ведется тоже о купле земли у башкир д. Чукурово(?), между тем сам Суондук говорил о том, что «оброк платит вотчинникам по дымам» (т.е. дворам). См. МИБ. Т. 3. С. 177.

⁸¹ Рахматуллин У. Х. Население Башкирии в XVII–XVIII вв. С. 164–165 (у С. Ф. Сахратуллина ошибочно Досмаммет Юнусов. См. «Бирская старина». С. 11).

⁸² МИБ. Т. 3. С. 110.

* В книге «Бирская старина» говорится о 80 душах обоего пола.

зии. Приводим имена жителей за 1795 г. для того, чтобы наши современники из того села могли найти своих прародителей для составления семейных родословных.

1. Баяндык (умер), сын Айтуган 56 лет (его Хисаметдин 33 лет, Агтым 17 лет, Надырша 16 лет; от 2-й жены – Батырша 11 лет, Вадыша, Адылвалит 1 года).

2. Рафик Юнусов 82 лет (умер в 1788 г.), сыновья Мавлют 28 лет (его сын Мандей 5 лет), Зюбаир 10 лет (умер в 1785 г.).

3. Хамза Рафиков 42 лет, сын Алмусак 5 лет.

4. Мамет Кульмяндяев 59 лет, сыновья Рафик 28 лет (его Файруз 5 лет, Сайран 3 лет), Мухаметрахим 25 лет.

5. Сеитфер Тактагулов 70 лет, сыновья Файзулла 30 лет (умер в 1788 г.; его Гайдулла 23 лет, Ибатулла 18 лет), Хабибулла 28 лет (его Гайнулла 5 лет, Нигматулла 2 лет), Губетулла 22 лет.

6. Хамид (умер), сыновья Амирхан 23 лет, Шамсутдин 20 лет.

7. Масыгут (умер), сын Яхия 25 лет.

8. Асей Усеев 63 лет (умер в 1786 г.), сыновья Хабибулла 28 лет, Биккиня 8 лет, Канзафар 7 лет, Калимулла 6 лет.

9. Сеитяфар Утеев 66 лет, сын Абиутулла 35 лет (его Матдияр 10 лет, Исмегазан 2 лет).

10. Сайфулла Сеитаферов 41 года, сын Калимулла 15 лет.

11. Бикмухамет Утеев 44 лет, сыновья Бикбау 18 лет, Хабибулла 5 месяцев.

12. Мустафа Касимов 62 лет (умер в 1789 г.), сыновья Рафик 30 лет (его Шамсутдин 6 лет, Фахрутдин 1 года), Хисамутдин 25 лет, Ибрагим 14 лет, Абдулхалик 2 года.

13. Абдрашит Касимов 65 лет (умер в 1787 г.), сыновья Абдуллатиф 24 лет.

14. Монасип 20 лет.

15. Мратбакай Уразаев 26 лет.

16. Ярмухамет Рафиков 43 лет, сын Токтар 22 лет.

Всего в 15 дворах 51 мужчина и 51 женщина⁸³.

Д. Байки-Юнусово Бирского уезда Оренбургской губернии населяли татары и тептяри⁸⁴.

1. Абдулкарим Юлдашев 58 лет, сыновья Абдулгагап 39 лет (его Абдулхалик 17 лет, Сейфулмулюк 12 лет, Мухаметсадык 8 лет, Мухаметвали 3 лет, Мухаметша 2 лет), Абдулмазит 31 года (умер; его Абдулгазиз, умер), Файрушат 9 лет.

2. Абдулвахит Абдулкаримов 30 лет, сын Абдулнасир 2 лет; брат Абдулвали 26 лет.

3. Абдулсалим Юлдашев 55 лет, сыновья Нигматулла 23 лет, Ардуан 3 лет.

4. Абдулзелил Юлдашев 51 года, сыновья Адзитар 16 лет, Ямгур 12 лет, Ягуда 9 лет.

5. Абдрахим Юлдашев 46 лет, сыновья Абдулкадыр 19 лет, Сагадываклав 13 лет; от 2-й жены Абдулхаким 10 лет, Шарафутдин 4 лет, Мухаметкарим 3 лет.

6. Абдрашит Юлдашев 44 лет, сыновья Абдулмасавир 6 лет, Абдулсадыр 3 лет.

7. Кутлукадым Расулев 21 года.

8. Хасан Бикаев 54 лет.

9. Тептярский старшина Абдулкадыр Абдулин 54 лет, сыновья Абдулвахит 16 лет; от 2-й жены Мухаметкарим 3 лет, Мухаметгали 2 лет, Мухаметамин 1 недели.

10. Бикташ Абдулин 50 лет, сыновья Зайнулла 26 лет (его Агалулла 3 лет), Зайтулла 19 лет, Аднагул 10 лет.

11. Тоймас Абдуллин 40 лет (2 жены 40 и 25 лет), сыновья Асфандияр 15 лет, Мухаметдияр 1 недели.

12. Абдулбашир Мратов 29 лет.

Всего в 12 дворах 43 мужчины и 44 женщины.

В 1842 г. на 50 дворов с 334 тептярями приходилось угодий: под усадьбой 200, под пашней 805, под сенокосом 140, под лесами 1223 десятины. Они владели 337 лошадьми, 83 коровами, 445 овцами, 262 козами. В 1917 г. из 171 хозяйства 10 были без посева, 70 имело посев до 4 десятины, 67 дворов – 4–9 десятины, 19 дворов – 10–14 десятины, 5 – свыше 15 десятины. 25 мишарских хозяйств имело посева до 4, 11 хозяйств – 4–9 десятины, 6 хозяйств – 10–14 десятины, 6 – свыше 15 десятины. Занимались и пчеловодством (в 1842 г. – 74 улья). Была мечеть, в 1870 г. зафиксирована и школа при ней.

Д. Сулейманово (Етарово) – последнее коренное поселение в районе, основанное тептярями по купчей записи башкир Ельдякской волости от 4 мая 1751 г.⁸⁵ На основе договорного письма башкир д. Урняково той же волости от 3 марта 1790 г. припущенный ими на свою вотчину тептярь Науруз Имелев с сыном с условием платежа оброка по 10 коп. в год основал д. **Новое Сулейманово**⁸⁶. Впоследствии они соединились в одну деревню.

Теперь о росте численности коренного населения:

Таблица 222

Годы	1795	1816	1834	1859	1896	1917
Тептяри	134	112	220	351	474	679

В 1863 г. Абдулвалит Афридонов, по крещению Михаил Ефимов, поступил на военную службу.

В 1842 г. 33 двора со 220 тептярями имело под усадьбой 100, под пашней 800, под сенокосом 650, под лесом 700 десятины. О земледелии за это время не обнаружено источников. В 1917 г. из 125 хозяйств 2 были без посева, 71 имело до 4 десятины посева, 42 хозяйства – 4–9 десятины, 8 дворов – 10–14 десятины, 2 – свыше 15 десятины. В 1842 г. 33 двора владели 122 лошадьми, 100 коровами, 113 овцами, 37 козами. В 1917 г. 125 хозяйствам принадлежало 185 голов рабочего скота. Занимались и пчеловодством (в 1842 г. было 34 улья). Была мечеть.

Д. Хисамутдиново возникла в начале XX в. В 1917 г. она состояла из 39 дворов с 225 мишарями. Генетических связей с другими поселениями не удалось установить. Тогда же им принадлежало 210 десятины посева. Из 39 хозяйств у двух не было посева, до 4 десятины сеяли 11, 4–9 десятины – 19, 10–14 десятины – 7 домохозяев. У них было 66 голов рабочего скота.

Сегодняшнее с. **Александровка** было основано в начале XX в. русскими крестьянами, которых в 1917 г. насчитывалось 107 человек при 14 дворах. Они имели 72 десятины посева. 3 хозяйства сеяли каждое от 1 до 4 десятины пашни, 11 – от 4 до 10 десятины. Сегодня в селе преобладает татарское население.

⁸³ ЦГИА РБ. Ф. 138. Оп. 2. Д. 28.

⁸⁴ Там же. Ф. 139. Оп. 2. Д. 162 (1816 г.).

⁸⁵ Там же. Ф. 172. Оп. 1. Д. 36. Л. 7.

⁸⁶ Там же. Д. 10. Л. 5.

Д. **Андреевка** возникла в начале XX в. К 1917 г. насчитывалось 100 русских, 36 чувашей, у первых было 14, у вторых — 9 дворов. Русским принадлежало 26, чувашам — 15 десятин посева. Сегодня в деревне преобладает татарское население.

То же самое наблюдается с жителями поселка **Кирзя**, состоящего в 1917 г. из русского населения в количестве 135 человек. Тогда на площади 72 десятины 11 хозяйств сеяли до 4 десятин, 6 — от 4 до 9 десятин. 1 хозяйство было беспосевным.

Д. **Верхний Казмаш** из Байкибашевской волости была основана чувашами, которые в 1917 г. исчислялись в количестве 270 человек при 50 дворах, из которых 20 были беспосевными, 30 сеяли от 1 до 4 десятин пашни. Не все дворы имели рабочий скот. Впоследствии в деревне стало преобладать татарское население.

Все остальные татарские или с преобладанием татар среди жителей поселения возникли после 1917 г. Это поселки **Ачит, Янбак, Базилевский, Ирек, Фрунзе, Красный Урюш, Урюшевского спиртзавода, Горное;** села **Иткули, Караидель;** дд. **Чулпан, Куртлыкуль, два Аркаула, Куянчи, Тетер-Ключ, Тайга.**

Марийские поселения

О д. Откустино речь уже шла в разделе о башкирских селениях.

Д. **Чапаш** была основана марийцами-тептярями по договору башкир Балыкчинской волости от 2 декабря 1801 г. с условием уплаты по 3 руб. в год с поселения⁸⁷.

Рост численности населения обоого пола показан в таблице.

Таблица 223

Годы	1816	1834	1859	1870	1917	1920
Марийцы	70	100	160	178	374	321

Дворов было в 1816 г. — 10, в 1859 г. — 25, в 1870 г. — 29, в 1896 г. — 48, в 1906 г. — 54, в 1917 г. — 72, в 1920 г. — 63. В июне 1917 г. из 72 хозяйств 13 были беспосевными, до 4 десятин пашни имело 33, 4 — 9 десятин — 23, 10 — 14 десятин пашни — 1, свыше 15 десятин — 2 хозяйства. Всего было 249 десятин посева.

Под названием **Чебыково** в XVIII в. и в последующем было три деревни. Одна из них находилась на башкирских вотчинных землях Канлинской волости, ныне это марийское поселение Мишкинского района РБ. Вторая и третья возникли на вотчине башкир Ельдякской волости. Второе поселение Чебыково было основано по договору башкир-вотчинников, данному тептярю Тургенею Токтарову 21 июля 1750 г. для вечного пользования землей из оброка 4 нуницы в год⁸⁸. В 1816 г. проживало 120, в 1834 г. — 160 человек. Впоследствии называлось **Чебыково** (Тургенево). В 40-х гг. XIX в. оно состояло из 21 двора (85 мужчин и 75 женщин из вотчинников-башкир и тептярей из татар). Тептяри пользовались землей совместно с башкирами-односельчанами. В 1859 г. дерев-

ня называлась **Тургенево**, здесь было 50 дворов со 182 мужчинами и 179 женщинами из вотчинников и припущенников⁸⁹. В 1917 г. в Байкибашевской волости было две деревни Тургенево: Верхнее и Нижнее (обе на левом берегу р. Уфа). В Верхнем селе было 125 дворов тептярей, татар, мишарей, башкир (747 человек), в Нижнем — 64 тептярских двора с 414 жителями. Была и д. Среднетургенево. Сегодня этих трех поселений тептярей на карте РБ нет. Их жители были расселены в другие села из-за строительства Павловской ГЭС.

Вот дошла очередь и до марийской деревни Чебыково в Ельдякской волости. После издания указа 1832 г. марийцы этой деревни представили оригинал договора от 10 мая 7135 (1627) г., данного башкирами Ельдякской волости черемисам из тептярей Семенке Семеневу, его сыновьям Бакбике, Садю, Байге Семенкеевым. Но оказалось, что представленный договор был написан на бумаге, произведенной фабрикой в 1803 г. Об этом свидетельствовал водяной знак бумаги. На этой основе договор был признан фальшивым. А на самом деле марийцы для поселения и обработки получили землю по договорному припуску башкир-вотчинников Ельдякской волости от 10 апреля 1737 г.⁹⁰

Рост численности населения виден в приводимых цифрах.

Таблица 224

Годы	1816	1834	1859	1870	1917	1920
Марийцы	128	118	114	125	280	249

В 1842 г. они имели земли 70 десятин под усадьбой, 134 десятины под пашней, 86 десятин под сенокосом, 366 десятин под лесом. Под посевом было 155 десятин. В 1917 г. из 53 хозяйств не имели посевов 5, до 4 десятин — 34, 4—9 десятин — 14 дворов. Владели 77 головами рабочего скота. В 1842 г. им принадлежало 60 лошадей, 85 коров, 45 овец, 140 коз.

Илай Манаев, по крещению Иван Иванов, в 1861 г. был причислен в государственные крестьяне Бирского уезда Оренбургской губернии.

Д. **Аскиш** (Байкибаш), по Н. В. Ремезову, возникла в 1752 г.⁹¹, когда башкиры д. Кубяз продали мишарям землю. Однако в списке сел за многие переписи ее нет. В 1870 г. в 19 дворах проживало 80 марийцев, 25 башкир. В 1917 г. деревня относилась к Кубязовской волости, где было 28 дворов со 166 марийцами и 11 дворов с 68 татарами. И марийцы, и татары были тептярями. Первые имели 144 десятины посева. Из них до 4 десятин принадлежало 6, от 4 до 9 десятин — 15, от 10 до 14 десятин — 5, свыше 15 десятин — 2 хозяйствам. У татар из 11 хозяйств до 4 десятин посева имело 2, от 4 до 9 десятин — 8, от 10 до 14 десятин — 1 хозяйство. В 1920 было 220 человек.

Д. **Атняшкино** («Адняшкино, Кулево тож») возникла на башкирской вотчинной земле Ельдякской волости по бессрочному припуску марийцев вотчинниками д. Умряково по договору от 10 мая 1790 г. с платежом оброка по

⁸⁷ Там же. Ф. 2. Оп. 1. Д. 1755; Ф. 172. Оп. 1. Д. 138; Малоизученные источники по истории Башкирии. С. 148. Здесь указано 4 декабря 1801 г.

⁸⁸ ЦГИА РБ. Ф. 172. Оп. 1. Д. 10.

⁸⁹ Там же. Ф. 2. Оп. 1. Д. 15158.

⁹⁰ Малоизученные источники по истории Башкирии. С. 150.

⁹¹ Ремезов Н. В. Очерки из жизни дикой Башкирии. С. 258.

50 коп. с двора в год⁹². В другом источнике за 1841 г. показана чуть поздняя дата – 25 сентября 1796 г.⁹³ Такое разночтение объясняется тем, что в последнем случае была принята в деревню новая группа марийцев.

Развивалась она следующим образом.

Таблица 225

Годы	1816	1834	1859	1870	1917	1920
Марийцы	90	145	162	187	340	301

Активность православной церкви по крещению язычников видна в том, что сыновья первопоселенца Валиша (по крещению Иван Васильев), Абдрашит (Алексей Родионов) Атяншикины, сын Абдрашита Иван, а также Абсабир Аднашин (Дмитрий Дмитриев) были выключены из своего сословия с причислением их в бирские мещане.

Марийцы занимались земледелием, животноводством и промыслами. В 1842 г. на 22 двора приходилось 60 десятин пашни, 600 десятин сенокосных угодий, 600 десятин лесных массивов. В 1917 г. 60 дворов имело 331 десятину посева, из них одно хозяйство было беспосевным, до 4 десятин посева было у 22, от 4 до 9 десятин – у 34, от 10 до 14 десятин – у 4 дворов. В 1842 г. всем хозяйствам принадлежало 100 лошадей, 70 коров, 50 овец и 40 коз, свиней у марийцев-язычников не было. При деревне имели ветряную мельницу. Занимались и пчеловодством (в 1842 г. было 29 ульев, 3 борти).

Д. **Чемаево** в прошлом была известна как Байгулово («Ченикаево тож»). Башкиры д. Умряково Ельдякской волости припустили на свою вотчину марийцев по утвержденному Оренбургской губернской канцелярией договору от 6 октября 1736 г.⁹⁴ Но поселение возникло за 10 лет до этого. В другом источнике указана сравнительно поздняя дата – 10 декабря 1780 (или 1790) г.⁹⁵ Следует думать, что это был подтвердительный договор о продлении припуска марийцев, поскольку его срок истекал. Условия припуска: уплата марийцами в течение 30 лет в помощь башкирского ясака за 2 куницы 80 коп.

Рост населения виден по следующей таблице.

Таблица 226

Годы	1816	1834	1859	1870	1917	1920
Марийцы	92	116	138	150	394	438

В 1842 г. на 20 дворов приходилось 110 десятин пашни, 250 десятин сенокоса, 360 десятин леса. В 1917 г. было 238 десятин посева на 65 хозяйств. Из последних три были беспосевными, до 4 десятин посева имели 33, 4–9 десятин – 29 дворов. В 1842 г. 20 дворов принадлежало 80 лошадей, 20 коров, 70 овец, 55 коз. По одной голове на двор приходилось рабочего скота (1917 г.).

Д. **Елеево** (Земеево) возникла на основе тех же юридических актов, которые были заключены с чемаевцами. Из 31-й команды тептярей старшины Шарифа Илькина первыми были припущены Урусбай и Урусай Васильевы, а также Юбашка Юбанов «из двух куничного ясака на землю с лесом по межам... Коим трем человекам и детям их владеть сроком на 30 лет»⁹⁶.

Демографическое состояние Елеево видно по таблице.

Таблица 227

Годы	1816	1834	1859	1870	1917	1920
Марийцы	69	160	158	174	372	364

В 1917 г. кроме марийцев здесь проживало 50 русских, по 3 чуваша и мишаря.

Крещенные марийцы Кононовы Ефим, Григорий, Сергей Александровичи в 1861 г. были записаны в государственные крестьяне д. Айдос, а также Шафей Ивачев (Григорий Лаврентьев) – в государственные крестьяне с. Ельдяк Бирского уезда.

В 1842 г. 21 двор (160 человек) владел 75 десятинами пашни, 130 десятинами сенокоса, 150 десятинами леса, 250 десятинами неудобных угодий. В 1917 г. на 56 дворов приходилось 232 десятины посева. Из них беспосевными было 6, до 4 десятин посева было у 35, от 4 до 9 десятин – у 15 хозяйств. В 1842 г. 21 двор имел 80 лошадей, 20 коров, 100 овец, 40 коз. В 1917 г. в 56 дворах была 91 голова рабочего скота, в 7 дворах русских семей – 17. В 40-х гг. XIX в. на всю деревню приходилось 6 ульев, 17 бортей.

Д. **Уразаево** (Юкачево) при р. Урюш в 1870 г. составляла 61 двор с 357 жителями.

Остальные марийские селения района (поселок **Пчелка**, дд. **Каинчак**, **Янбатыровка**, **Никола-Казанка**) возникли гораздо позже коренных поселений. В 1917 г. ни одна из перечисленных деревень не взята на учет.

Русские поселения

Сегодняшнее с. **Артакуль** при одноименном озере возникло в начале 90-х гг. XVIII в. В спорном деле о земле между его жителями и башкирами за 1823 г. говорилось: «29 мая 1793 г. по договорному письму с башкирами Сунларской волости государственный крестьянин Осип Родионович Шуганов купил с доверителями, жившими наперед сего Пермской губернии в Осинском уезде у них, башкирцов, в вечное и потомственное владение землю, состоящую около озера Артакуля в длину на 10, а шириною на 6 верст ценою за 1000 руб., сверх того башкирцам, их старшине на угощение и прочие издержки употребил весьма значительную сумму денег и завели нынешнюю деревню, наименоваемой Артакулевой во сто дворах в 260 душах, где и платежи государственных податей причислены, по сему с самого начала свидетельствовали и всеми принадлежащими по договору выгодами, как то: пахотную землю, санными покосы и прочими угодьями пользовались спокойно, без всякого спора до 1803 года.

⁹² ЦГИА РБ. Ф. 172. Оп. 1. Д. 10. Л. 25.

⁹³ Малоизученные источники по истории Башкирии. С. 150.

⁹⁴ ЦГИА РБ. Ф. 172. Оп. 1. Д. 36. Л. 16.

⁹⁵ Там же. Д. 10.

⁹⁶ Там же. Л. 19.

Один из башкирцов Шахмай Сулейманов теперь спорит, что они сидят незаконно⁹⁷. Из этого вытекает, что д. Артакуль была основана в 1793 г.

По мере развития селения росло и количество жителей.

Таблица 228

Годы	1816	1834	1870	1920
Русские	552	686	1073	1457

По сведениям начала 40-х гг. XIX в., у государственных крестьян деревни из 128 дворов (759 человек вместе с выселком **Иткульский**, возникшим одновременно с коренным селом) было 309 лошадей, 87 коров, 490 овец, 143 свиньи. Занимались и пчеловодством (30 ульев, 5 бортей). О земледелии не удалось найти сведений, но о его наличии говорит ветряная мельница. В селе имелось 3 кабака. У прихожан была церковь.

Современное с. **Байки** при одноименной речке как деревня было основано в 1802–1804 гг., когда пермские государственные крестьяне покупкой приобрели землю по частным купчим договорам от башкир Сунларской волости Бирского уезда за 560 рублей. Затем в 1806 и 1809 гг. из Пермской губернии прибыло еще 274 и 11 душ м.п.⁹⁸

Развитие села видно по следующим данным.

Таблица 229

Годы	1816	1834	1870	1917	1920
Русские	762	1152	1414	2824	2506

С 1866 г. Байки – центр Байкинской волости с волостным правлением. В 1870 г. здесь было 244, в 1917 г. – 460, в 1920 г. – 431 двор. В 1917 г. зафиксировано 75 украинцев (15 дворов), 59 белорусов (11 домов), 4 поляка (1 двор), не имевших посева.

В 1842 г. на 172 двора приходилось пашни 3500 десятин, сенокоса – 800 десятин, леса – 100 десятин. О посевах ярового и озимого хлеба нет сведений. Была мельница. В 1917 г. 460 хозяйств имело 3752 десятины посева. Из них 86 были беспосевными, 70 имело до 4 десятин посева, 136 – 4–9 десятин, 96 – 10–14 десятин, 72 – свыше 15 десятин. В 1842 г. 172 двора владело 809 лошадьми, 467 коровами, 800 овцами. Коз не было. Зато имелось 149 свиней. Занимались пчеловодством (160 ульев в 1842 г.). В 70-х гг. учтено 3 кожевенных, 1 свечное, 3 маслобойных заведения. Базары проводились по вторникам, ярмарки – 2 февраля, 29 мая, 3 ноября. Было 8 лавок. Имелись церковь, школа.

В д. **Усть-Байка** по договору от 14 февраля 1822 г. об аренде 2 тыс. десятин земли у башкир разных деревень Уфа-Таныпской волости поселились государственные

крестьяне Филипп Павлов, Сергеев с товарищами⁹⁹. Но договор о создании селения был заключен с башкирами Сунларской волости еще 2 февраля 1782 г. и 19 января 1794 г.¹⁰⁰ Договор заключил с башкирами казак Ельдякской станицы Петр Забалуев. Сюда самовольно поселились государственные крестьяне из 12 домов из дд. Абызово, Аскино, Айдос, Бердяш, Куяштыр. В 1834 г. там проживало 100, в 1870 г. – 154, в 1917 г. – 408 русских и 47 украинцев. В 1842 г. 18 дворам принадлежало 500 десятин пашни, 300 десятин леса. В 1917 г. 474 десятины посева – собственность 66 дворов. Из последних 8 были беспосевными, 11 имели посева до 4 десятин, 29 – от 4 до 9 десятин, 11 – от 10 до 14 десятин, 7 – свыше 15 десятин. В 1842 г. 18 дворов владело 15 лошадьми, 29 коровами, 60 овцами, 40 свиньями.

Деревня исчезла в связи со строительством в 1956 г. Павловской ГЭС, жители были переселены в другие селения района.

Существовал Старый Бердяшский Перевоз, основанный государственными крестьянами, припущенными башкирами по договору 1792 г. сроком на 35 лет с условием уплаты оброка. Второй и третий договора сроком на 60 лет на тех же условиях были заключены в 1801 г. и 1804 г.¹⁰¹ Современное с. **Бердяш** своим возникновением и развитием обязано этим поземельным актам. В 1870 г. деревня называлась **Бердяшский Перевоз** (Старый Перевоз) при р. Уфа, в 113 верстах от Бирска, имела 58 дворов с 278 жителями. Была часовня. В 1917 г. в 100 дворах д. Старый Бердяш проживал 561 житель из русских, в 8 дворах – 35 украинцев, в 1 – 5 белорусов. В Бердяшском Перевозе (Бердяше) в 1920 г. имелось 98 дворов с 534 жителями (по VII ревизии 1816 г. здесь было 174, по VIII ревизии 1834 г. – 250 жителей).

В 1917 г. на 100 дворов имели 426 десятин посева (украинцы и белорусы не заводили пашню). Из всех дворов беспосевными были 13, имели до 4 десятин пашни 37, 4–9 десятин – 47, 10–14 десятин – 1, свыше 15 десятин – 2.

Д. **Верхний Суян** и с. **Нижний Суян** возникли одновременно на основе договора башкир Балькчинской волости от 21 июля 1805 г., по которому государственные крестьяне из Пермской и Оренбургской губерний были приняты с условием уплаты оброка¹⁰². По договору от 5 января 1836 г. те же государственные крестьяне из разных деревень тех же губерний крепко обосновались в этих двух селениях¹⁰³.

В справке под названием «Вновь заводимая деревня», составленной 4 сентября 1818 г., содержится список переселенцев в обе деревни Суян, расположенные, как там указано, при р. Сикияз на Янбаевском лугу в 35–55 верстах от Ярославки, Тастубы, Дувана. В одну из деревень Суян, пока не имеющих названий Верхний и Нижний, переселились из Бирского уезда д. Бердяшский Перевоз крестьяне Ф. Антропов, С. Евстафьев, уже поставившие из сруба свои избы, из Уфимского уезда Оренбургской губернии из д. Тастуба 7 крестьян, из них

⁹⁷ Там же. Ф. 1. Оп. 1. Д. 10. Л. 1; Ф. 172. Оп. 1. Д. 39. Л. 39; Д. 139. Л. 7.

⁹⁸ Там же. Ф. 138. Оп. 2. Д. 30 (1795 г.); Ф. 172. Оп. 1. Д. 39. Л. 31; Ф. 107. Оп. 1. Д. 400.

⁹⁹ Там же. Ф. 2. Оп. 1. Д. 3708. Л. 1.

¹⁰⁰ Там же. Ф. 172. Оп. 1. Д. 39. Л. 1.

¹⁰¹ Там же. Л. 28.

¹⁰² Там же. Ф. 1. Оп. 1. Д. 1327. Л. 20.

¹⁰³ Там же. Ф. 172. Оп. 1. Д. 138. Л. 7.

четверо уже имели свои дома, у остальных было хлебопашество и сенокосение без никаких хозяйственных построек. Однако они, не имея разрешения гражданского губернатора на переселение, должны были вернуться на прежние места жительства. Из Троицкого уезда переехало 3 крестьянина. Из д. Санино Красноуфимского уезда Пермской губернии здесь обосновалось 10 крестьян, из д. Байкино Кунгурского уезда И. Булатов с сыном Григорием прибыл в 1815 г. Как видно, с 1805 по 1816 г. идет формирование одной д. Суян. В другую д. Суян прибыли из д. Тастуба 5 крестьян, в т.ч. Ерофей Башкирцев, из д. Дуван Уфимского уезда – 4, из д. Санино Красноуфимского уезда – 10, из д. Черасово Кунгурского уезда – 7 крестьян¹⁰⁴.

Приведенные примеры с фамилиями переселенцев наглядно показывают сравнительно длительное, но одновременное формирование двух деревень Суян.

О развитии сел имеются следующие данные. Д. Верхний Суян с 1866 г. находилась в составе Сарсинской волости:

Таблица 230

Годы	1816	1834	1859	1870	1917	1920
Жители	48	90	100	143	249	169

В 1870 г. было 21, в 1906 г. – 25, в 1920 г. – 26 дворов. О земледелии за 40-е гг. нет материалов. В 1917 г. 37 дворов имело 203 десятины посева. Из них беспосевными были 3, до 4 десятин было у 12, от 4 до 9 десятин – у 18, от 10 до 14 десятин – у 3, свыше 15 десятин – у 1 хозяйства. В 1842 г. на 8 дворов приходилось 19 лошадей, 18 коров, 29 овец, 39 свиней. Все это говорит о становлении поселения и хозяйства его обитателей. В 1870 г. была часовня.

С. Нижний Суян развивалось сначала медленно, затем – бурно.

Таблица 231

Годы	1816	1834	1859	1870	1896	1920
Жители	58	96	142	164	336	508

В 1870 г. было 26, в 1896 г. – 48, в 1906 г. – 60, в 1920 г. – 66 дворов.

О хозяйстве мало сведений. В 1842 г. село имело 10 лошадей, 8 коров, 12 овец. В новом селе еще не было церкви, в 70-х гг. учтена часовня.

Сегодняшнее с. **Круш** при одноименной речке и р. Ур начало свою историю 7 июля 1801 г., когда старшины Балыкчинской волости Шафей Мустафин (перевоз и село в Аскинском районе РБ связаны с его именем – Шафеев Перевоз, с. Шафеево) и Арсланов со товарищами уступили часть своей вотчины крестьянину Михаилу Осиповичу Булатову сроком на 35 лет за ежегодный оброк. Затем, в 1818 г., снова заключили договор на 50 лет, ибо первый не наметил границы предоставляемой ему земли. Под договором поставили свои подписи и тамги 260 башкир.

В 1821 г., по заявлению Булатова, «заселение на этой земле уже они имеют 20 домами»¹⁰⁵. Мы так высоко оценили деятельность Булатова, указав его имя и отчество. Дело в том, что первые десятилетия деревня называлась по имени основателя Булатова. В 1820 г. есаул Балыкчинской волости Хуснуяр Мервейнов с товарищами перебрал крестьянам дд. Тастуба, Ярославка и Метели землю, которую до этого сдавали в аренду крестьянам д. Круш. Начальник 10-го башкирского кантона, чиновник 13-го класса Якупов приказал «удержать их от переселения», поскольку крестьяне трех деревень «начали уже сами собою туда переселяться». По отношению к есаулу Хуснуяру решение Оренбургского губернатора П. К. Эссена было бескомпромиссным: «за незаконную продажу поступить с ним по законам»¹⁰⁶.

А теперь о динамике населения д. Круш.

Таблица 232

Годы	1816	1834	1859	1870	1917	1920
Жители	134	186	220	212	619	543

В 1920 г. деревня названа селом. В 1834 г. было 17, в 1870 г. – 37, в 1917 г. – 93, 1920 г. – 84 двора.

В начале 40-х гг. XIX в. деревня из 17 дворов имела 700 десятин под пашней, 800 десятин – под лесом. 360 десятин посева было у 93 дворов в 1917 г. Причем, из них у 27 не было посева, у 28 – до 4 десятин пашни, у 29 – от 4 до 9 десятин, у 7 – от 10 до 14 десятин, у 2 – свыше 15 десятин. В 1870 г. было 2 мельницы. О животноводстве нет сведений. Круш – селение с пристанью.

С. Ф. Сахратуллин, ссылаясь на архивные дела фонда Оренбургского военного губернатора (ЦГИА РБ. Ф. 2. Оп. 1. Д. 1386, 1670), утверждает, что дд. Апрелево, Абызово, Урускулово возникли в 1796 г., причем государственные крестьяне Апрелево создали свое поселение на основании купчей, два других поселения сидят на арендованной у башкир земле из оброка по 15 коп. со двора в год¹⁰⁷. Продали или сдали часть своей земли вотчинники дд. Кигазы и Багазы Султаныпской тюбы Уфа-Таныпской волости.

Теперь о развитии этих трех поселений. В 1816 г. в них насчитывалось 397 душ м.п.

В 1842 г. в **Апрелево** при р. Бердяш было 76 дворов с 339 жителями, имеющими 784 десятины пашни, 947 десятин сенокоса, 260 десятин лесных массивов. Была водяная мельница. Они владели 96 лошадьми, 49 коровами, 209 овцами, 34 козами, 27 свиньями. Занимались и пчеловодством (20 ульев в том же году). Деревня в конце XIX в. с почтовой станцией, кабаком. Была часовня.

Было две деревни **Абызово**: Большая (затем Старая) при р. Бердяш и Малая при р. Уфа. В 1842 г. была одна д. Абызово, где было 76 дворов с 188 мужчинами и 196 женщинами, владеющими 697 десятинами под пашней, 1090 десятинами под лесом. Они имели

¹⁰⁵ Там же. Л. 38, 49, 59. В другом деле указана другая дата – 1799 г., причем речь идет о покупке земли тремя дворами. См. Ф. 2. Оп. 1. Д. 1755.

¹⁰⁶ Там же. Ф. 1. Оп. 1. Д. 305. Л. 38; Ф. 172. Оп. 1. Д. 138, 167.

¹⁰⁷ Караидель. 21 марта 1991 г.

¹⁰⁴ Там же. Ф. 1. Оп. 1. Д. 305. Л. 31–34.

130 лошадей, 47 коров, 11 овец, 95 свиней. В 1870 г. было две деревни: Малоабызово с 32 дворами и 175 жителями (имелась пристань) и Староабызово — 80 дворов с 469 русскими. В 1917 г. было 209 дворов с 1182 жителями в д. Абызово, имевших 692 десятины посева; из тех дворов 62 было беспосевными, 82 имело до 4 десятин посева, 51 — от 4 до 9 десятин, 8 — от 10 до 14 десятин, 5 — свыше 15 десятин. Проживали здесь по 9 белорусов и «мусульман», а также 5 мишарей (по одному двору) беспосевные. Другая деревня за этот год не указана, зато учтен Абызовский выселок (его называли хутором Новоселка), состоявший в 1917 г. из 33 дворов с 210 русскими и 5 домов с 30 украинцами (беспосевными). Русским принадлежало 348 десятин посева. Один из дворов был без посева, 7 имело до 4 десятин, еще 7 — от 4 до 9 десятин, 10 — от 10 до 14 десятин, 8 — свыше 15 десятин.

Выселок находился в 9, а д. Абызово — в 8 км от с. Байки, центра Байкинской волости. Д. Абызово при р. Уфа называлась и Шафеев Перевоз. Это намек на то, что здесь некогда старшиной Балыкчинской волости помощником начальника 10-го башкирского кантона Шафеем Мустафиным была заведена переправа через р. Уфа.

По истории д. **Урускулово** не имеется сведений. Известно лишь, что в 1822 г. башкиры Уфа-Таныпской волости отвели 5000 десятин земли крестьянам этой деревни сроком на 20 лет¹⁰⁸.

Бердяшский Перевоз, дд. Апрелево, Каирово, так же как и упомянутая д. Явгильдино, значатся среди населенных пунктов маршрута движения, через которые 9 сентября 1824 г. проехал император Александр I¹⁰⁹.

Д. **Айдос** возникла на основании купчей крепости от 20 декабря 1809 г., заключенной между башкирами Ельдякской волости и государственными крестьянами о земле на вечное владение последними, переселившимися из д. Куяштыр¹¹⁰. В 1816 г. там проживало 188, в 1834 г. — 169 (21 двор), в 1870 г. — 252 (43 двора), в 1917 г. — 653 (103 двора) человека. В 1842 г. 21 двор имел 950 десятин посева, 2062 десятины сенокоса. В 1917 г. у 103 дворов было 534 десятины посева, из которых 10 беспосевные, 36 имело до 4 десятин посева, 43 — от 4 до 9 десятин, 12 — от 10 до 14 десятин, 2 — свыше 15 десятин. Была мельница (1842, 1870 гг.). Владели 70 лошадьми, 100 коровами, 99 овцами, 48 свиньями. Было пчеловодство (150 ульев) и бортничество (6 бортей). У прихожан учтена часовня (1842, 1870 гг.). Д. Айдос на карте РБ сегодня нет по причине строительства Павловской ГЭС.

С. **Каирово** при озере Безымянном, по словам Н. В. Ремезова, возникло после X ревизии 1859 г.¹¹¹ Его среди селений за 40-е гг. XIX в. нет. Свое начало оно берет с 60-х гг. В 1870 г. в 61 дворе проживало 296 русских, в 1917 г. в 112 дворах — 644, в 1920 г. в 115 домах — 541 человек. В 1870 г. село имело церковь и часовню. Была и почтовая станция. По материалам 1917 г. на 112 хозяйств приходилось 224 десятины посева, 34 из которых — беспосевные, 64 имело посева до 4 десятин, 13 — от 4 до 9 десятин, 1 — свыше 15 десятин.

Д. **Атамановка** возникла на правом берегу р. Уфа на Атамановском лугу, принадлежащем атаману казаков Ельдякской крепости, основанной на правом берегу в изгибе р. Уфа в 1736 г. В 40–50-х гг. XIX в. на карте и в списке сел Атамановки нет. Но 1870 г. она зафиксирована как д. **Атаманский Луг** при р. Уфа с мельницей, имевшая 13 дворов с 86 жителями. В 1917 г. деревня названа Атамановкой, в 1920 г. — Атамановка (Атаманский Луг). В 23 дворах было 179 жителей в 1917 г., 207 человек при 25 дворах — в 1920 г. 23 двора владело 138 десятинами посева, из которых 5 — беспосевные, 44 имело 904 десятины, 10 — 4–9 десятин, 3 — 10–14 десятин, 1 — свыше 15 десятин. Был и двор марийца из 4 человек, без посева (1917 г.).

Д. **Озерки** была основана в начале XX в. на территории Байкинской волости. Обстоятельства ее возникновения нам неизвестны. В 1917 г. состояла из 12, в 1920 г. — из 14 дворов. Население соответственно 80 и 82 человека. Имели 87 десятин посева, 1 двор — беспосевный, 3 имело до 4 десятин, еще 3 — от 4 до 9 десятин, 5 — от 10 до 14 десятин пашни.

Крепость **Ельдяк**, как было сказано выше, возникла в 1735–1736 гг. П. И. Рычков в 1762 г. писал, что «Ельдяцкая крепость, в Башкирии Сибирской дороги на р. Уфа, между гор, от города Уфы 160, а от Оренбурга 493 версты. Она построена при статском советнике Кирилове в 1735 г. Звание ее происходит от башкирской Ельдяцкой волости, ибо стоит на земле той волости башкирцев. Гарнизону в ней ныне половина роты пехотной да служивых казаков 100; жительство дворов со 100; церковь во имя Нерукотворенного образа Спаса; укреплена с наружной стороны оплотом». «Она (Красноуфимская крепость) также, как и предозначенная Ельдяцкая крепость, построена в 1735 и 1736 годах для всяких наблюдений за башкирцами Сибирской дороги, и чтоб требующиеся из Екатеринбург железные припасы, получая сухим путем, отправлять отсель до города Уфы водою»¹¹². До 1768 г. казаки владели землей вместе с башкирами, затем по указу Уфимской провинциальной канцелярии сделан им отвод 24,5 тыс. десятин земли¹¹³. Впоследствии по договору башкир д. Нагаево (Седяш) Ельдяцкой волости от 24 июля 1794 г. казаки получили в аренду землю на 20 лет¹¹⁴.

В 1842 г. в селе было 337 дворов с 2203 жителями, имевшими 1900 десятин посева, 7410 десятин сенокосных угодий, 15136 десятин леса. Было 2 мельницы. В 1870 г. было 83 двора с 415 жителями. В 1917 г. 85 дворов владело 489 десятинами посева, из которых 23 без посева, 11 имело его до 4 десятин, 38 — от 4 до 9 десятин, 8 — от 10 до 14 десятин, 5 — свыше 15 десятин. В 1842 г. на 337 дворов приходилось 1750 лошадей, 223 коровы, 3600 овец, 80 коз, 1330 свиней. Занимались пчеловодством (312 ульев в 1842 г.) и бортничеством (30 бортей). Имели 2 кузницы, были церковь и школа.

О роли казаков и крепости в годы Крестьянской войны 1773–1775 гг. написано немало, потому рекомендуем читателям ознакомиться с сочинениями и сборни-

¹⁰⁸ ЦГИА РБ. Ф. 2. Оп. 1. Д. 3708. Л. 1.

¹⁰⁹ Сахратуллин С. Ф. Бирская старина. С. 104.

¹¹⁰ ЦГИА РБ. Ф. 172. Оп. 1. Д. 10.

¹¹¹ Ремезов Н. В. Очерки из жизни дикой Башкирии. С. 56.

¹¹² Рычков П. И. Топография Оренбургской губернии. С. 272–273.

¹¹³ ЦГИА РБ. Ф. 172. Оп. 1. Д. 10. Л. 73.

¹¹⁴ Там же. Д. 36. Л. 50.

ками документальных материалов, посвященными истории этого восстания и опубликованными в Уфе, Москве, Казани и других городах*.

Д. Урюш при р. Уфа, исчезнувшая с карты РБ в результате строительства плотины Павловской ГЭС, возникла в 1817 г. как **Новоурюш**, **Новый Русский Урюш** на основании купчей на землю башкир д. Седяш Ельдякской волости от 3 сентября 1813 г.¹¹⁵ Ясачные крестьяне д. Степановка («Усы тож»), переселившиеся из Пермской губернии, за 700 руб. купили землю у башкира Рафика Кансуярова с товарищами, обвиненного односельчанами в незаконности его акта как припущенника-башкира из Гайнинской волости. Рафиком же был припущен на эту землю и гв. полковник М. С. Осоргин, намеревавшийся построить поташный завод¹¹⁶. Поэтому хутор (сельцо) Осоргина, переросший в деревню, назывался Урюшево (Осоргино). В 1870 г. она состояла из 13 дворов с 79 жителями.

Д. Семеновка возникла как хутор, где в 1814 г. жили «незаконно неизвестные люди». Землю вокруг него в том же году башкиры Байкинской тюбы Сунларской волости (всего 3930 десятин) продали полковнику Алексею Ермолаеву за 600 руб.¹¹⁷ Однако ни хутора, ни деревни под этим названием среди других не было вплоть до 1917 г., когда на хуторе Байкинской волости оказалось 30 дворов, где проживало 207 русских и 2 украинца. Через 3 года он стал деревней, имевшей 33 двора и 184 жителя.

Д. Атербаш при одноименной речке не зафиксирована ни одной ревизией XIX в., но была учтена в 1870 г. 45-дворной с 246 жителями. Значит, она возникла в 60-х гг. XIX в. В 1817 г. деревня с хуторами состояла из 86 дворов с 574 жителями.

С д. **Непряхино** при озере Аселикуль дело обстоит так же. В 1870 г. состояла из 57 дворов с 340 жителями. 551 человек при 94 дворах учтен в 1917 г. В распоряжении 94 дворов было 627 десятин посева. Причем из всех дворов 8 были беспосевными, 22 имело до 4 десятин, 47 — от 4 до 9 десятин, 11 — от 10 до 14 десятин, 6 — свыше 15 десятин.

И с д. **Хорошаево** дело обстоит точно таким же образом, как с двумя предыдущими: в 50-х гг. XIX в. она не учтена, но в 1870 г. зафиксирована 44-дворной с 218 жителями. По всему видно, что она была основана в 60-х гг. XIX в. В 1917 г. 61 двор с 393 крестьянами владел 381 десятиной посева. При этом 8 из всех хозяйств были без посева, еще 8 имело его до 4 десятин, 34 — от 4 до 9 десятин, 9 — от 10 до 14 десятин, 2 — свыше 15 десятин.

С. **Расстреляево** в 1870 г. показано как 29-дворный выселок Шеметовка (Расстреляевский) при р. Ургуш с населением 165 человек, хотя впоследствии всегда назван Шеметовка. Выселок возник в начале XIX в. Станичный атаман Ельдякской волости Семен Шеметов приобрел у башкир Сунларской волости землю по договорам от 19 сентября 1776, 26 октября 1796, 26 июня 1801, 13 декабря 1804 гг., куда поселились шестью домами.

* Укажем лишь одну работу, где можно найти названия сборников и трудов других авторов: *Гвоздикова И. М.* Башкортостан накануне и в период Крестьянской войны 1773–1775 гг. Уфа, 1998.

¹¹⁵ Ремезов Н. В. Указ. соч. С. 45.

¹¹⁶ ЦГИА РБ. Ф. 1. Оп. 1. Д. 424. Л. 2; Ф. 172. Оп. 1. Д. 10. Л. 71; Д. 159. Л. 5.

¹¹⁷ Там же. Ф. 107. Оп. 1. Д. 400. Л. 10.

Затем в 1813 г. эту же землю начальник 10-го башкирского кантона Давлетбай Юсупович Якупов подарил бывшему командиру Верхнеуральского казачьего полка полковнику А. Т. Ермолову, а тот, в свою очередь, бывшему уфимскому казачьему атаману В. Ветошникову и есаулу Зайцеву. И начались по этому поводу споры, благодаря которым до нас дошли вышеупомянутые факты о хуторе Шеметовка. Надо полагать, что второе название выселка свидетельствует о том, что земельные угодья впоследствии перешли к некоему Расстреляеву¹¹⁸. В 1917 г. в 66 дворах проживало 436 человек. Всем хозяйствам принадлежало 654 десятины посева, причем 13 из них владело посевом до 4 десятин, 28 — от 4 до 9 десятин, 16 — от 10 до 14 десятин, 9 — свыше 15 десятин.

В покупной даче бирского купца В. А. Уткина в 1875 г. возникли починки **Мага** и **Куярыш**, основанные вятскими крестьянами без всякой бумажной волокиты, а лишь по одним платежным книгам¹¹⁹. В 1917 г. в д. Мага Байкинской волости был 21 двор с 150 жителями, владеющий 98 десятинами посева. Из них 12 имело до 4 десятин посева, 6 — от 4 до 9 десятин, 3 — от 10 до 14 десятин. Через 3 года в 32 дворах проживало 130 человек. Поселок **Магинск** возник после 1925 г. как спецпоселение.

С. **Ургуш** при одноименной речке отсутствует среди населенных пунктов за 40–50-е гг. XIX в. Оно зафиксировано в 1870 г. как две деревни при той же речке, отстоявшие друг от друга в 7 верстах: Большой Ургуш и Малый Ургуш. Тогда в первой в 107 дворах было 526 человек, во второй — в 3 дворах 23 жителя. В 1917 г. в составе Байкинской волости учтена только одна деревня под названием Ургуш с русским же населением из 1100 человек при 182 дворах, владевших 1549 десятинами посева. Из последних 11 были беспосевными, 26 имело до 4 десятин, 90 — от 4 до 9 десятин, 37 — от 10 до 14 десятин, 18 — свыше 15 десятин.

Поселок **Киреевка**, расположенный в Балыкчинской волости, возник в начале XX в. В 1917 г. он состоял из 19 дворов с 98 жителями, имевших 145 десятин посева. Из них 3 хозяйства были без посева, 4 из всех хозяйств имело до 4 десятин, 7 — от 4 до 9 десятин, 3 — от 10 до 14 десятин, 2 — свыше 15 десятин. В тот же год в поселке проживало 5 марийцев из 1 двора, владевшего 2,4 десятинами посева. В 1920 г. в 16 дворах было учтено 104 человека.

Д. **Верхнеусинское** (Верхний Починок) еще не знали в 1917 г., поскольку тогда она не была зафиксирована. В 1920 г. она уже состояла из 38 дворов с 239 жителями.

После 1925 г. были основаны поселки **Комсомольский**, **Поперечная Гора**, **Октябрьский**, **Бияз**, **Березовый Лог**, **Лесоучасток** и д. **Новоселок**.

Рабочий поселок **Караидельский** и с. **Караидель** возникли в 1956 г. в ходе строительства Павловской ГЭС.

В конце текста по краткой истории района представим список земских училищ и школ Духовного ведомства за 1908 — 1909 учебный год.

Земские училища:

1. Айдосское (15 мальчиков и 6 девочек)
2. Андреевское (18 мальчиков и 4 девочки)
3. Андреевское женское (61 ученица)

¹¹⁸ *Сахратуллин С. Ф.* Бирская старина. С. 11.

¹¹⁹ Ремезов Н. В. Указ. соч. С. 56, 59.

4. Апрельское (21 мальчик и 8 девочек)
5. Артакульское (49 мальчиков и 10 девочек)
6. Атербашевское (24 мальчика и 2 девочки)
7. Байкибашевское (29 мальчиков)
8. Байкинское (42 девочки)
9. Верхнесуяйское (19 мальчиков и 10 девочек)
10. Мрясимовское (12 мальчиков)
11. Магинское (13 мальчиков и 5 девочек)
12. Непряхинское (28 мальчиков и 3 девочки)
13. Подлубовское (20 мальчиков)
14. Турновское (34 мальчика и 11 девочек)
15. Ургушское (31 мальчик и 3 девочки)
16. Хорошаевское (33 мальчика и 6 девочек)
17. Чемаевское (27 мальчиков и 2 девочки)
18. Явгильдинское (59 мальчиков).

Школа Духовного ведомства:

Абызовская (36 мальчиков и 23 девочки)¹²⁰.

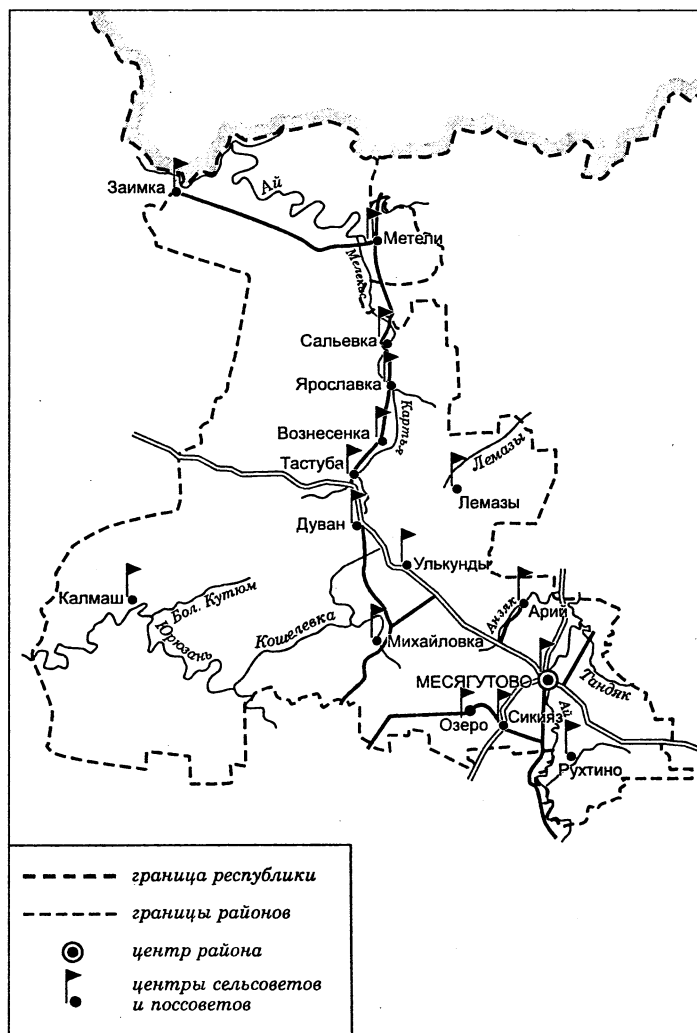
ДУВАНСКИЙ РАЙОН

Все башкирские селения возникли на вотчинной земле Сартской волости Троицкого (с 1784 г.) уезда Оренбургской губернии, затем Златоустовского (с 1866 г.) уезда Уфимской губернии.

После Генерального межевания земель в Оренбургской губернии в начале XIX в. в беспорном владении башкир-вотчинников Сартской волости находилось 26643 десятины угодий, в т.ч. пашня — 3600, сенокосные угодья — 1309, леса — 12474, степи — 9185, неудобные земли — 1046 десятин. Вся эта земля принадлежала 581 башкиру м.п. по VII ревизии 1816 г.¹

О происхождении сартских башкир в литературе имеется следующее. Сарты — выходцы из Средней Азии и поселены на правах служилых людей. Так называли в Башкортостане узбеков, туркменов, таджиков. Сартские селения известны на территории Чишминского (д. Сарт-Хасаново на вотчине башкир Минской волости), Кармаскалинского (д. Сарт-Наурузово) районов РБ. Впоследствии все сарты, а также и калмыки, проживавшие в XVIII в. в Башкортостане, были ассимилированы башкирами. Они стали владельцами-асабами башкирских земель, образовав собственные волости (Сартская и Калмыцкая).

О том, как сарты и калмыки оказались в составе башкирского этноса, писали в своих наказах в Уложенную комиссию 1767–1768 гг. башкирские депутаты Туктамыш Ишбулатов (Уфимская провинция) и Базаргул Юнаев (Исетская провинция). Из наказа Базаргула Юнаева приводим его 11-й пункт: «Между нашего тарханского и башкирского народа именуется сартами и калмыками некоторая часть, но все одинаго с нами магометанского закона, которое их название произошло в древние времена; сарты, вышедшие из-за границы самопроизвольно (т.е. добровольно, по своей воле) от владения степных народов, а калмыки так же в древние времена получены были нашими башкирцами при войнах в малолетстве, которые из давних



Карта Дуванского района

лет именуются с нами единого звания башкирцами с отличием, что одни произошли от сарт, а другие — от калмык, почему как землями и всеми угодьями общее владение имеем и почитаемся все башкирцами равно же в государственных службах обще и наряду обращаемся без всякого отличества и отделения от башкирцов, просим, чтоб оным сартам и калмыкам единственное уже звание иметь и именоватца башкирцами, а звание сарт и калмык оставить»². С начала XIX в. этнонимы сарт и калмык в источниках не встречались, поскольку они стали башкирами-вотчинниками. Однако их волости (Сартская и Калмыцкая) сохранились до 1866 г., когда вместо кровнородственных волостей вводились территориальные.

А теперь коротко о прошлом башкирских селений. Сразу же отметим, что все башкирские деревни Сартской волости являлись вновь отстроеными, возрожденными и восстановленными, вместо сожженных в ходе подавле-

¹²⁰ Хозяйственно-статистический обзор Уфимской губернии за 1908 год. Раздел «Народное образование за 1908–1909 учебный год».

¹ ЦГИА РБ. Ф. 2. Оп. 1. Д. 1506. Л. 107.

² Асфандияров А. З. Ценный источник о социально-экономической и культурной жизни башкирского общества третьей трети XVIII века // Ядкяр. Научно-гуманитарный и общественно-политический журнал АН РБ. 2000. № 3. С. 121–122. Интересующихся историей сартов и калмыков в других странах можно отослать к сборнику «Этнос и его подразделения» (Т. 1. М., 1992), в котором содержится статья И. Б. Молдобаева «Калмаки (сарт-калмаки) Киргизии» (с. 95–105).

ния восстания 1735–1740 гг. на старых или новых местах. Об этом свидетельствуют и косвенные факты. Имена первопоселенцев сохранились в фамилиях их сыновей до 1816 г., когда проводили VII ревизию душ. Из прежних названий деревень по опубликованным материалам известны только Сарты (впервые упоминается в 1715 г., когда ее жители – служилые тежики-таджики были припущены башкирами Мякотинской волости Сибирской дороги, приравняв их к своим владельческим правам – асабам: «владеть с нами в равенстве, oprичь рыбных ловель»³) и Аликеево (Алкеево). Старшина Сартской волости Сибирской дороги (была и другая Сартская волость в Ногайской дороге, жители которой в 39 дворах во главе со старшиной Канмурзой Елкутлиным участвовали в Пугачевском движении) Аликей-мулла Каракучюков был жителем д. Сарты, которая с 1735 г. по имени упомянутого старшины называлась Аликеево (Алкеево). Под таким названием деревню знали и в 70-х гг. XVIII в. Затем эти названия (Сарты – Аликеево) исчезли, поэтому V ревизия 1795 г. ее не зафиксировала. Какая из существующих деревень унаследовала ее прошлое, определенно сказать сегодня невозможно. Известен по источникам и сын старшины Аликея-муллы Абдрашит Аликеев, служивший в 1775 г. старшинским помощником и живший в д. Аликеево, называвшейся одновременно Абдрашитово. В 40-х гг. XVIII в. был известен и другой старшина Сартской волости Сибирской дороги. Это – Уразымбет Чириев. Его сын унаследовал должность отца. Он – Уметей Уразымбетов, пугачевец; башкиры 187 дворов в его подчинении участвовали в восстании. И последнее о сартах-башкирах. Они получили вотчинное право, об этом свидетельствует купчая от 1780 г., когда башкиры Сартской волости вместе с куштинцами продали землю по р. Зюгаза воеводе Пермской провинции А. Ф. Голубцову⁴. Все села были однонациональными.

Краткую историю деревень начнем с д. **Ариево** при р. Анзяк. Первопоселенец Арый по источникам не прослеживается. Но его сыновья и внуки учтены VII ревизией 1816 г.: старший сын Амин Ариев, 1776 г. (его Сафиулла), младший Нигматулла Ариев, 1779 г. (его Мулхия и Алмашакар). Они были еще живы и в 1894 г.⁵

В 1795 г. в 13 дворах проживало 76 человек, в 1816 г. в 14 – 114, в 1834 г. в 30 – 188, в 1859 г. в 29 – 256, в 1870 г. в 37 – 119, в 1920 г. в 89 – 461 человек.

В 1842 г. на 188 человек сеяли 53 четверти озимого и 274 четверти ярового хлеба, а также 7 четвертей, или 56 пудов картофеля⁶. В конце века победил трехпольный севооборот. Сеяли рожь, овес, ячмень, пшеницу. Практиковалось унавоживание полей. Имели по 1 молотилке и веялке. Была мельница. Разводили скот местной породы. Сена своего не хватало, поэтому покупали на базаре села Месягутово за 1 руб. воз весом в 20 пудов.

Д. **Абсалямово** при р. Анзяк в 1795 г. состояла из 13 дворов, где учтены по 51 мужчине и женщине. В 1816 г.

было 34 двора и 197 человек, в 1834 г. – 56 дворов и 299 человек, в 1859 г. – 54 двора и 390 человек, в 1870 г. – 73 двора и 432 человека, в 1920 г. в двух деревнях (Верхнее и Нижнее) – 76 дворов и 419 человек. С начала XX в. известны Верхнее и Нижнее Абсалямово. Обе находились при р. Анзяк, обе в 8 верстах от д. Дуван-Мечетлино. Одна из них известна с 1816 г. и называлась Ахметово (Абсалямово), состояла из 6 дворов с 30 жителями. В 1859 г. было 6 дворов и 20 человек. В 1870 г. она имела 3 двора и 11 жителей. Д. Ахметово в 1920 г. не была учтена, т.к. она официально называлась Абсалямово, но какой – Верхней или Нижней, нам неизвестно.

Деревня фиксировалась как Абдусалимово, затем, как и сегодня – Абсалямово. Звали первопоселенца Абдусалимом Абуталиповым, 1756 года рождения; его сыновья Фаткулла (его Хабибулла, Гайнулла, Валиулла), Мухамадияр, Зайнулла, Абдулхаким, Хуснулла. Основатель д. Ахметово был жителем д. Абсалямово. Его сын Зулкарнай Ахметов жил в 1750–1826 гг. Его сына звали Исаем, 1776 года рождения. Его сын Саитбурхан, 1799 г.⁷

В 1842 г. на 313 человек в д. Абсалямово было засеяно 92 четверти озимого и 388 четвертей ярового хлеба, а также 8 четвертей картофеля. Тогда же в д. Ахметово на 36 человек сеяли 17 четвертей озимого, 66 четвертей ярового хлеба и 2 четверти картофеля. Жители Абсалямово и Ахметово всеми угодьями владели сообща.

Д. **Маржангулово** была известна в трех волостях: Сартской, Дуванской и Кушинской. В данном случае речь идет о сартской деревне при р. Анзяк. В 1816 г. и 1834 г. зафиксированы имена сыновей Маржангула: Казыбай Марзенгулов (1740–1820; его сыновья юртовой старшина Кадырберды и Худайберды), Алкай Марзенгулов (1754–1834; его 36-летний сын Рахимгул Алкаев).

В 1795 г. в нем было 78, в 1816 г. – 130, в 1834 г. – 216, в 1859 г. – 296, в 1870 г. – 329, в 1920 г. – 613 человек. Дворов было в конце XVIII в. 12, в 1870 г. – 56, в 1920 г. – 103.

На 153 человека в 1842 г. сеяли 53 четверти озимого, 274 четверти ярового и 5 четвертей картофеля. Их наделенные земли «распаханы давно, но выпажаны не особенно сильно». На основе трехпольного севооборота сеяли земледельческие культуры в соответствии с климатически-природными условиями края, прежде всего с коротким вегетативным периодом их вызревания. Это – ячмень и рожь. Сеяли и овес, и полбу (вид пшеницы). В конце века в деревне было 3 молотилки и 6 веялок. Была мельница. Имели и огороды. Скот местной породы содержали для собственных потребностей, а не для продажи. Своего сена не хватало, покупали его у соседей по 1,5 руб. за воз весом в 20 пудов. Занимались и пчеловодством. Была мечеть.

Д. **Мулькатово** (Габдулзелилово) при р. Анзяк развивалась неровно, вернее, целое столетие находилась на одном уровне. В 1795 г. в ней было 19 дворов и 108 жителей, в 1816 г. – 11 и 78, в 1834 г. – 24 и 122, в 1859 г. – 10 и 128, в 1870 г. – 24 и 109. В 1920 г. зафиксировано 43 двора и 196 человек.

С начала XIX в. возникла д. Габдулзелилово, смежная с Мулькатово. В 1816 г. в первой деревне было 10 дворов и 54 человека, в 1834 г. – 14 дворов и 59 жителей. В 1859 г.

³ МИБ. Т. 3. С. 223.

⁴ Там же. Ч. 1. С. 374, 392; Т. 3. С. 120, 223; Т. 5. С. 35, 120; Крестьянская война 1773–1775 гг. на территории Башкирии. С. 323, 326.

⁵ ЦГИА РБ. Ф. 138. Оп. 2. Д. 374-а.

⁶ Там же. Ф. 2. Оп. 1. Д. 4873. Л. 160. См. это дело и по другим деревням.

⁷ Там же. Ф. 138. Оп. 2. Д. 374-а, 724. См. это дело и по другим деревням.

в стольких же домах зафиксировано 49 человек. Постепенно дело шло к слиянию деревень, что и произошло в конце века.

В 1816 г. взяты на учет сыновья основателя селения: 52-летний Абдюш (сыновья Ишкузя, Ишбулды), 37-летний Валит и 36-летний Халит Мулькатовы. Что касается второго наименования деревни, то Габдулзелил нам неизвестен. Его сын Шафей Габдулзелилов жил в 1749–1817 гг. и имел сына Хатымтая (его сын Азналы).

В 1842 г. на 108 человек сеяли 50 четвертей озимого, 243 четверти ярового и 8 четвертей картофеля. В Габдулзелилово на 72 человека было засеяно 25 четвертей озимого, 160 четвертей ярового хлеба и 2 четверти картофеля.

Было две деревни **Абдрашитово**. Д. Абдрашитово («Кубово тож») в 1816 г. состояла из 4 дворов с населением в 36 человек. Здесь проживал 80-летний Абдрашит Тямеев со своими сыновьями Габбасом, Абдулвахитом, Саитбатталом, Канзафаром. Другая д. Абдрашитово была известна в конце XVIII в., тогда там в 33 дворах проживало 204 человека (в 1816 г. было 39 дворов, где взято на учет 92 мужчины и 112 женщин). В дальнейшем известна лишь одна из них, расположенная при р. Ай и самая большая по количеству жителей и дворов. Здесь в 1770 г. побывал академик И. И. Лепехин, направляясь из д. Трубкильдино к Симскому заводу. Он указал речку Инчину (возможно, приток р. Ай), при которой находилась д. Абдрашитово. Она известна еще тем, что здесь проживал сын первопоселенца, старшинского помощника в 1775 г. Абдрашита Алкеева из д. Абдрашитово Губайдулла Абдрашитов, служивший начальником 8-го башкирского кантона до конца своей жизни в 1809 г. Думается, что эта вторая деревня унаследовала историю д. Сарты (Алкеево). Во время восстания в 1835 г. в Башкортостане сомнения собравшихся в необходимости выступить против властей в д. Дуван-Мечетлино рассеял дважды разжалованный 65-летний зауряд-сотник из д. Абдрашитово башкир Валиша Аккушев: «Чего еще дожидаетесь и зачем сомневаетесь в справедливости, что нас всех крестить будут? Я сейчас прибыл из Красноуфимского уезда и сам был свидетелем, что там уже крестят мусульман и с жен наших снимают порты (т.е. штаны). Решайтесь защищать нашу веру и свободу! Возьмите пример с русских, коим по единоверчеству дела русского правительства лучше известны: они решились на все, чтобы охранить свою прежнюю независимость»⁸.

Деревня развивалась заметно. В 1834 г. было 58 дворов и 242 человека, в 1859 г. — 48 и 310, в 1870 г. — 60 и 302, в 1920 г. — 114 и 555.

Жители занимались земледелием, скотоводством, пчеловодством, промыслами. В 1842 г. на 276 человек сеяли 87 четвертей озимого, 467 четвертей ярового и 6 четвертей картофеля. Площадь пашни увеличивали за счет расчистки леса. На основе трехпольной системы земледелия сеяли рожь, ячмень, полбу, овес, гречиху, пшеницу, лен. В селении в конце XIX в. имели 2 конные молотилки, 3 вейлки. У всех хозяйств были огороды. Скот

разводили для внутренних потребностей, пасли его до 9 мая по паровому полю, после — на выгоне, осенью — по жнивью и отаве (т.е. на траве, выросшей в тот же год на месте скошенной). Обходились своим сеном. Вся земля, в т.ч. и лес, не размежевана и находилась в общем пользовании дд. Маржангулово, Ариево, Халилово, Абсальмово, Мулькатово и Кисяубаево. Лес взят казной под охрану (а казенный лес еще в 30-х гг. XIX в.). Делали телеги и сани для продажи. Была мечеть.

Название д. **Халилово** тоже позднее. И здесь отметим, что первопоселенец нам неизвестен. Но его сыновья зафиксированы VII ревизией 1816 г. 73-летний Ишназар Халилов, его сыновья Кутлуш, Исянгазы, Ильяс. Его близнец Аккужа Халилов (умер в 1831 г.) с детьми Мухаметкаримом, Нурмухаметом. 70-летний Ишкужа Халилов с сыном Фаткуллой и внуком Мухаметом. Самый младший 39-летний Утягул Халилов (умер в 1830 г.), его дети Калубак, Кулымбет⁹.

В 1795 г. Халилово — 33-дворная деревня с 196 жителями. В 1834 г. было 40 дворов и 252 человека, в 1859 г. — 61 и 334, в 1870 г. — 53 и 282. В 1920 г. в Старохалилово было 68 домов и 331 человек. В 1859 г. в составе Халилово взята на учет д. **Кисяубаево** (Кискубаево) с 22 дворами и 98 жителями.

Д. Кисяубаево (от антропонима, в 1816 г. здесь зафиксировано искаженное имя Кисибай Такмышев, 1755 года рождения, он и был первопоселенцем) возникла в начале XIX в. В XVIII в. деревни еще не было, поэтому нет ее в материалах 1795 г.

По VII ревизии 1816 г. в д. Кисяубаево при р. Шигали, притока р. Ай, было 20 дворов и 100 человек, в 1834 г. — столько же дворов и 124 жителя. В 1870 г. в 19 дворах проживало по 49 мужчин и женщин. Халилово и Кисяубаево тогда находились от центра стана (волости) в 45 верстах. И в 1920 г. они (вторая названа Киссубаево) были в составе Дуван-Мечетлинской волости и удалены от одноименного ее центра на 12 верст. Обе при р. Ай. В самом конце XIX в. д. Кисяубаево имела второе наименование Халилово¹⁰. Это уже при существовании д. **Новохалилово**, возникшей на рубеже XIX–XX вв. В 1920 г. в новой деревне было 46 дворов и 216 человек. Находилась в 15 верстах от Верхних Кигов — центра одноименной волости, которому подчинялась упомянутая дочерняя деревня. Таким образом, можно предположить, что Кисяубаево не служила непосредственной основой для вновь возникшей д. Новохалилово. Кисяубаево вошла в состав Халилово (Старохалилово) после 1926 г.

Халиловцам были известны все отрасли хозяйства и отдельные промыслы. В 1842 г. в Халилово на 252 человека сеяли 11 четвертей озимого, 236 четвертей ярового хлеба, в Кисяубаево на 124 жителя — 6 и 98. Картофель до этих селений еще не дошел. Надельные земли находились в одном участке. Часть леса распахана под пашню. Она орошается рр. Ай, Шигали и Тандяк. Трехполье заставляло жителей унавоживать пашню. В конце века у частных были 1 молотилка и 2 вейлки. Имели оброчные статьи: 2 мельничных места (по 6 и 12 десятин), сдаваемых в аренду на 12 лет, 2 усадебных места (1 и 0,5 деся-

⁸ Давлетбаев Б. С. Большая Ока. С. 65. Более подробно о восстании 1835 г. в северо-восточном Башкортостане см. в его работах «Восстание крестьян 1835 гг.» (Башкирский край. Вып. 4) и «Из истории Дуван-Мечетлинского края» (Большеустыкинское, 1993. Вып. 2).

⁹ ЦГИА РБ. Ф. 138. Оп. 2. Д. 345.

¹⁰ Там же. Ф. 2. Оп. 1. Д. 1755 (1816 г.).

тины) — тоже на 12 лет. Ежегодно 30 человек уходили на заработки в Златоустовский казенный завод.

Были и несуществующие сегодня дуванские деревни при р. Малый Ик **Апшаново** и **Битиково** (Битюкаево), возникшие в начале XIX в. В 1816 г. в Апшаново было 5 дворов и 24 человека, в 1859 г. — 6 и 453, в 1870 г. — 11 и 61, в 1920 г. — 27 и 172. В Битиково в 1816 г. было 5 дворов и 23 человека (среди них редкое имя Шаршай Куккушев), в 1859 г. — 3 и 15, в 1870 г. — 3 и 10. В 1920 г. деревни уже не было. Д. Апшаново показывалась на картах республики на территории Дуванского района.

Обстоятельства возникновения поселка **Каракулево** нам неизвестны. В 1870 г. его еще не было, но в 1920 г. он показан 48-дворным с 228 жителями.

Д. Кадырово Дуванского района в своих статьях краеведы путают с одноименным селением Айлинской волости, ныне Белокатайского района, точно так же, как русское село Еланьш Салаватского района, основанное в 1856 г. крестьянами с. Сикияза, с одноименной башкирской деревней Мечетлинского района гораздо позднего происхождения (ее в 1920–1925 гг. еще не было)¹¹.

Башкиры д. **Кадырово** при р. Ай и д. **Ишменево** по рр. Кугушта и Ай Айлинской волости по договору 1760 г. обосновались припущенниками башкир Тырнаклинской волости. «Будучи сами вотчинниками Айлинской волости, по каким-то обстоятельствам оставив свою жалованную землю, они перешли с оной на жительство на землю смежных вотчинников Тырнаклинской волости»¹².

Сохранился текст договора о припуске айлинцев башкирами-тырнаклинцами. «1760 года мая ... дня Уфимской округи Тырнаклинской волости вотчинники башкирцы на жалованной от великих государей земле по р. Аю изстари при дедах и отцах наших поселясь жительство Сибирской дороги Айлинской волости двумя деревнями Кадыровой и Ишменево башкирцы без оброка и без всякой нам выгоды, а как ныне известно нам указом повелено, дабы на наших землях посторонние люди без позволения не жили, почему мы Тарнаклинской волости башкирцы старшие и младшие со общего согласия означенным Айлинской волости башкирцам 30 дворам изстари заселенными ими зимовными и летними кочевыми местами жительство и владение иметь вечно позволяем из платежа оброка на каждый год по 20 коп., а когда отделяться будут от отцов сыновья и от братьев братья, коим с каждого двора в год платить оброку по 20 коп. и спору никакого не иметь; вышеписанные же зимние жилища и летние кочевья состоят в середине сих меж от устья речки Еналыша (Еланьш), которая впадает в Ай, итти вверх по течению до Еланьшевской вершины и до Белой степи, откуда липовым колком до Мурзаларской межи (т.е. волостной) до вершины Водяной Турналы и вдоль по Турнале на Черный брод и от онога на мыс горы Айлянмы, откуда перейдя р. Ай сыртом озера Бузовча на мыс Туры, а от онога вдоль по Турне на одинокую сосну, а от оной на Нижний Черный Тал, откуда вдоль по болоту на вершину Кува-

вейли, оттоль на вершину на болотах Нагушли, от онога на вершину Бурга Узанлы ж, отколь сыртом Чуматово березника на вершину, а от оной на 5 берез, от которых Инзяковой вершины краем болота Исаховской межи верхностию сыртом на вершину ключа Тюльке Тоймака, от онога на вершину суходола, называемого Чуванлы кула и вдоль по оному суходолу до устья лога Чуванлы и до реки Ая, перейдя сей на прежде помянутое Еланьшевское устье и во время написания сего договора, к которому находившиеся Тарнаклинской волости старшие и младшие люди руки и тамги свои приложили сего 1810 года апреля 10-го дня. Троицкой и Уфимской округ Тырнаклинской волости мы, чиновники и рядовые башкирцы, все со общего согласия по ветхости сего договора, переписав оной на новую бумагу и приобщили к сему. ...И в том договор утверждаем с приложением знающие писать рук, неумеющие — тамог и старшинских печатей с таким условием, есть ли означенных деревень Кадыровой и Ишменево башкирцы сами своевольно с той нашей земли съехав переселятся, то оную землю им не продавать и в оброк не отдавать»¹³.

4 августа 1765 г. Уфимская провинциальная канцелярия утвердила договор от 1760 г., узаконив арендную плату 20 коп., которую ежегодно должны были платить кадыровцы и ишменевцы с каждого двора¹⁴.

Башкиры дд. Кадырово и Ишменево навсегда обосновались на земле Тырнаклинской волости. По закону 1832 г. каждый из них получил по 30 десятин на душу м.п., как припущенники военного сословия. В то же время они претендовали и на вотчину в Айлинской волости. По их словам, они фактически владели участками айлинских земель: имели пашню, сенокосные места, лесную дачу, мельницы, бортовые деревья, даже участвовали в продаже и аренде земли государственным крестьянам села Леуза и получали кортомные деньги¹⁵.

Они просили власти, чтобы и в дальнейшем «предоставили возможность воспользоваться им как нарезной землей по 30 десятин на душу в Тырнаклинской волости на праве припущенников, так и вотчинными правами в Айлинской волости наравне с прочими владельцами той волости»¹⁶. Получили ли они на то разрешение, нам неизвестно.

По легенде, основателем д. Кадырово был Кадырбирде. Родословная выглядит следующим образом: Юламан — Кадырбирде — Кульшарип — Магади (его сыновья Таиш, Баиш, Сайфутдин, Хуснутдин, Фазлитдин, Мухаметгали, Исламгали). По VII–VIII ревизиям Кадырбирде не прослеживается, но в них фигурируют Баймухамет Магадеев сын Кульшарипов, сыновья Магади: Мухаметгали (указной мулла), Таиш, Фазыл, Хуснутдин, Сайфутдин, Хузей. Но самое главное, в 1859 г. был учтен ревизией 81 года сын первопоселенца Утя Кадыров (с 1768 г.)¹⁷.

В 1795 г. в 15 дворах учтено 202 башкира (в Ишменево соответственно 15 и 76). В 1834 г. было 364, в 1870 г. — 463, в 1898 г. — 468, в 1905 г. — 609, в 1920 г. — 602 человека.

¹³ Там же. Ф. 172. Оп. 1. Д. 34. Л. 53–56.

¹⁴ Там же. Л. 52.

¹⁵ Там же. Ф. 2. Оп. 1. Д. 5034. Л. 107.

¹⁶ Там же. Л. 112.

¹⁷ Там же. Ф. 138. Оп. 2. Д. 775.

¹¹ Давлетбаев Б. С. Большая Ока. С. 52; Список населенных пунктов Башреспублики.

¹² ЦГИА РБ. Ф. 2. Оп. 1. Д. 5034. Л. 106.

В Кадырово в 1842 г. на 364 человека сеяли 109 четвертей озимого и 428 четвертей ярового хлеба (в Ишменево на 67 человек соответственно 30 и 71). На 61 двор (364 человека) приходилось 497 лошадей, 223 коровы, 139 овец, 87 коз (в Ишменево на 14 дворов соответственно 128 – 66 – 59 – 8). Имели 38 ульев (в Ишменево – 2 улья).

В конце XIX в. у прихожан было 2 мечети и «училище», т.е. мусульманская начальная школа.

Мишарские населенные пункты

Самым ранним из них является село **Улькунды**. В опубликованном источнике о времени образования селения сказано следующее: «Землю имеют купленную в вечное владение у башкирцев Мурзаларской и Дуванской волостей по договорам от 1762, 1787, 1805 гг.»¹⁸. Архивный материал гласит, что предки мишарей д. Улькунды, относившейся в первой половине XIX в. к 15-й юрте 3-го мишарского кантона в Уфимском уезде, «поселились на башкирской земле первоначально в д. Кызылярово в дачах Мурзаларской волости по выданному от башкир в 1762 г. договору, затем в 1781 г. заключили договор с башкирами Дуванской волости. Где теперь (1864 г.) и живут. Здесь живут и 27 тептярей, но по ревизиям показаны в д. Кызыляровой»¹⁹. И действительно, мишари по ревизиям числятся по д. Улькунды, а тептяри – по д. Кызылярово («Улькунды тож»). Поземельные права тептярей в составе 9-й команды выглядят следующим образом. «Земля приобретена покупкою у башкир-вотчинников Мурзаларской волости по договору 1762 г. с платежом оброка по 50 коп. в год со двора; владеют совместно с мещеряками д. Улькунды по тому же условию»²⁰. Здесь продажи земли не было, поскольку тептяри были припущены, как, между прочим, и мишари; владельцам земли платили за аренду земли по 50 коп. (мишари – 20 коп.) с двора в год²¹. Впоследствии д. Улькунды называли Кызылярово (в скобках). Деревня находилась на границе вотчин двух волостей (Мурзаларской и Дуванской). Из договоров видно, что мишари с 1762 г. жили в д. Кызылярово, затем с 1781 г. – в Улькунды. Жители д. Улькунды были припущенниками двух волостей. И вот в 1875 г. часть их арендуемых земель была куплена крестьянином с. Тастуба А. Н. Бунаковым по естественным ориентирам. Тогда оценивали их площадь примерно в 15 тыс. десятин (фактически в его руках оказалось 45 тыс. десятин). Все перипетии этой народной трагедии были показаны Н. В. Ремезовым еще в 1889 г. Интересующихся историей своего села отсылаю к его книге²².

Есть сведение о том, что мишари д. Улькунды раньше жили в поселениях Тастуба, Ярославка, Сикияз²³.

Отметим лишь, что в 1816 г. в этой деревне было 230 душ м.п. мишарей и 12 душ тептярей. В 1834 г. насчитывалось 775 мишарей, 58 тептярей. В 284 дворах в 1859 г. проживало 786 мужчин. В 1870 г. было 273 двора и 853 мужчины и 804 женщины (из них 809 мужчин и 760 женщин ошибочно отнесены к башкирам, а остальные – к тептярям). В 1920 г. в 456 дворах учтено 2472 мишаря.

В 1842 г. на 775 мишарей засеяли 280 четвертей озимого и 723 четверти ярового хлеба. Картофеля еще не знали. Полеводство было бессистемным. Применялось удобрение. В селении было по 11 молотилок и веялок. Имелись огороды. Разводили скот местной породы. Обходились своим сеном. Лес находился в 7 верстах от деревни, частично – при селении. Ежегодно для нужд рубили 20 десятин. В деревне было 7 лавок (1897 г.), мельница. Имелись 2 мечети.

О том, что д. **Елантуб** возникла как выселок Улькунды, говорится в сборнике статсведений по Златоустовскому уезду за 1898 г. Но численность жителей дана по итогам X ревизии 1859 г., когда в выселке насчитывалось 59 дворов и 85 душ м.п. мишарей. Он находился в 6 верстах от с. Дуван, у истока р. Кошелевка. Следует отметить, что хотя выселок и существовал, учет его населения проводился по коренной деревне, но особо. В 1870 г. среди сел отсутствует этот выселок. Самостоятельной деревней он стал в начале XX в. В 1920 г. в д. Елантуб было 150 дворов и 753 человека.

Два поселка с татарским населением **Трыш** и **Бикташевский** возникли после 1925 г., по-видимому, в период коллективизации сельского хозяйства в конце 20-х – начале 30-х гг. как выселки двух мишарских селений.

Русские поселения

Их в районе много – около 40. Одним из ранних сел является **Дуван**, получившее свое название от названия башкирской волости. В одном архивном деле о Дуване говорится, что его жители «припущены на 50 лет из платежа по 20 коп. с двора в год»²⁴. Это произошло в 1788 г. Основали село государственные крестьяне из Кунгурского уезда Пермской губернии²⁵.

Поток переселенцев продолжался и в последующие годы. Экономические (80 мужчин), государственные (21 мужчина), ясачные, приписные к заводам (638 мужчин), а также т.н. партикулярные (т.е. частные, 233 мужчины) крестьяне в 1801 г., 1806 г., 1809–1810 гг. продолжали переселяться в Дуван²⁶. В 1811 г. в Дуване было 289 двора и 994 душ м.п. Село уже не вмещало вновь прибывающих. Поэтому образовались выселки. Дуван называли по имени церкви святых апостолов Петра и Павла Петропавловкой, а также и Степью.

С 1866 г. Дуван – центр одноименной волости. В 1859 г. в 846 дворах проживало 1295 мужчин, в 1870 г.

²⁴ Там же. Ф. 2. Оп. 1. Д. 1755. Ф. 138. Оп. 2. Д. 121. Речь идет о покупке земли.

²⁵ Давлетбаев Б. С. Большая Ока. С. 52. См. эту монографию и по другим деревням.

²⁶ ЦГИА РБ. Ф. 138. Оп. 2. Д. 121. До переселения кунгурцев в Дуван здесь проживали мордовские крестьяне, возвратившиеся на старые места в Бугурусланском уезде сразу же по истечении срока аренды башкирских земель.

¹⁸ ЮАС. Вып. 2. С. 325.

¹⁹ ЦГИА РБ. Ф. 172. Оп. 1. Д. 24. Л. 21.

²⁰ Малоизученные источники по истории Башкирии. С. 106.

²¹ ЦГИА РБ. Ф. 2. Оп. 1. Д. 1755.

²² Ремезов Н. В. Очерки из жизни дикой Башкирии. С. 32–39. Имеется переиздание с сокращениями и добавлениями: Ремезов Н. В. Быль в сказочной стране. Уфа, 1986. Однако здесь отсутствуют интереснейшие по своей информативности очерки, в т.ч. «Почетный гражданин-острожник».

²³ ЦГИА РБ. Ф. 172. Оп. 1. Д. 24. Л. 19.

в 518 домах — 1642 мужчины и 1944 женщины, в 1895 г. в 789 дворах — 2396 мужчин и 2614 женщин, в 1920 г. в 910 дворах вместе с д. Ивушкино — 2353 мужчины и 3212 женщин. Численность полов ярко показывает преобладание количества женщин над мужчинами, чего у башкир не было никогда, кроме кризисных периодов в их истории.

С. Дуван с выселком Чертан находилось при р. Суханка, впадающей в озеро Шарип (из нее вытекает р. Кошелевка, вдоль которой возникли одноименные выселки коренного селения). В 1898 г. было написано, что пашня была распахана 108 лет тому назад. Полеводство было бессистемным. Практиковалось унавоживание полей. Распространение получили сабаны-кунгурки. На село приходилось до 100 молотилок и до 200 веялок. Имели огороды. Лес в двух верстах от села; им пользовались по дележу на 1445 ревизских душ. В селе было 4 мельницы, 24 кузницы, 2 мыловарни, 7 кожевенных, 9 маслособойных, 2 крендельных, 4 горшечных заведения. В селе проводились ярмарки (3 раза в год) и базары (по воскресным дням).

Д. Чертан впервые учтена самостоятельно как поселок в 1905 г., тогда в 131 дворе проживало 76 человек, в 1920 г. было 187 дворов и 850 человек. В 1821 г. была построена церковь с часовней. Действовали 2 земские школы (мужская и женская), женское двухклассное и ремесленное училища, а также воскресная школа. В 1893 г. в первых двух начальных школах, открытых в 1841 г. и 1884 г.²⁷, обучалось 99 мальчиков и 50 девочек.

С. Лемазы при одноименной речке возникло одновременно с Дуваном в 1788 г. на тех же условиях владения землей вместе с дуванцами. Здесь в 1795 г. в 8 дворах государственных крестьян насчитывалось 74 человека²⁸. В 1859 г. было 300, в 1870 г. — 331, в 1895 г. в 1-й д. Лемазы — 121, во 2-й — 394 человека. В 1905 г. в одной из них было 428 человек (имели церковь с 1884 г., церковно-приходскую школу, 4 кузницы), в другой — 947 человек (земское училище, 6 водяных мельниц). В 1920 г. они уже имели свои названия: Верхнелемазы (541 человек), Нижнелемазы (151 человек). Первое — село, второе — деревня. В 1893 г. в земской школе обучалось 25 мальчиков, 8 девочек, в приходской — 35 и 6²⁹.

На р. Лемазы было 6 выселков: Булатовский, Зыряновский, Сивокаменский, Уметовский и 2 Чухаревских, имевших от 3 до 20 дворов.

Самым ранним селом была Тастуба при рр. Картья и Суханка. Башкиры Сартской волости об обстоятельствах его возникновения писали следующее. «Наша вотчинная земля, состоявшая в соседственной смежности с вотчинными башкирскими землями Кушинской и Дуванской волостей, неприкосновенна ни к помещичьим, ни к казенным землям, по обширному пространству принадлежащей нам земли и дабы она не могла оставаться по необработыванию нашему впусе, мы, вотчинники, припустили на землю сию по договору, в 1787 г. учиненному

к заселению ж пятидесятью дворами Пермской губернии крестьян разных уездов и селению с сроком на 35 лет с платежом ежегодного нам оброка по 20 руб.; означенные крестьяне по переходе своем на оную землю и по причислении платежом государственных податей заселились деревню под названием Тастубы и, умножаясь разновременно, вместо предложенных по договору 50, устроили ныне более 200 домов»³⁰. По межеванию у жителей Тастубы оказалось всего 13611 десятин удобной и 450 неудобной земли. Межевая контора отнесла «эту землю в разряд отхожей», на что башкиры объявили протест, оставленный без внимания. Дело в том, что крестьяне к 1817 г. прекратили арендную плату и приближалось завершение 35-летнего срока припуска. Тяжба сторон продолжалась. Другие же группы переселенцев-пермяков заключили договора с башкирами Дуванской и Кушинской волостей. Количество крестьян, взявших землю у дуванцев, доходило до 125 душ в 1816 г. (167 душ в 1834 г.), у вторых — 546 и 656 душ м.п.³¹ В августе 1802 г. башкиры Дуванской волости продали государственным крестьянам села Тастуба участок земли до 8 тыс. десятин, но купчая не оформлена в виду протеста части вотчинников³². Часть государственных крестьян Тастубы с выселком Ст. Мусихино, переселившихся по договору 1787 г., за исключением живущих на особой даче (по VII ревизии 1816 г. — 125, по VIII ревизии 1834 г. — 167 душ м.п.), еще раз заключила договора от 5 декабря 1795 г. и 23 апреля 1803 г. сроком на 50 лет с условием уплаты денежного оброка³³.

В 1795 г. в 142 дворах государственных крестьян проживало 357 мужчин и 327 женщин³⁴. В 1816 г. было 671, в 1834 г. — 823, в 1859 г. — 1028 душ м.п.³⁵ В 1870 г. в 428 дворах проживало 2066 человек, в 1895 г. в 383 дворах — 2232, в 1905 г. в 617 дворах — 4639, в 1920 г. в 494 дворах — 2785 человек. Село имело много выселков. Выселки также имели выселки. Выселок Харинский (часть выселка Мусихино, а это выселок Тастубы) образовался в 1877 г., выселок Мусихинский с поселком Цыгановским возник в 1870 г. (109 дворов в первом, 17 дворов в поселке). Выселок Аптышевский представлял часть Тастубы из 11 дворов. Выселок Луканинский (14 дворов) образовался на арендованной у Больше-Кушинской волости земле. Зайцевский выселок состоял из 26 дворов в 1898 г., по сути он — окраина Тастубы. Под усадьбой села находилось до 235 десятин земли.

Земледелие было развито. Известно трехполье. Унавоживали поля, на десятину вывозили до 300 возов навоза. Распространены молотилки (100 шт.) с американскими топчажными приводами (20 шт.) и веялки. В конце XIX в. было 6 водяных мельниц. Поля до конца мая служили выгоном, затем до сентября скот кормили на присельном выгоне (606 десятин), по жнивьям после уборки хлебов. Своего сена не хватало, поэтому аренда

³⁰ РГАДА. Ф. 1324. Оп. 1. Д. 284. Л. 2.

³¹ ЦГИА РБ. Ф. 172. Оп. 1. Д. 106.

³² Там же. Ф. 1. Оп. 1. Д. 1906. Л. 1.

³³ Там же. Ф. 419. Оп. 1. Д. 12. Л. 5.

³⁴ РГАДА. Ф. 1355. Оп. 1. Д. 940. Л. 177; Западные башкиры по переписям 1795–1917 гг. Автор-составитель и научный редактор А. З. Асфандияров. Уфа, 2001. С. 64.

³⁵ Давлетбаев Б. С. Большая Ока. С. 51.

²⁷ ЦГИА РБ. Ф. 113. Оп. 1. Д. 413. См. это дело и по Месягутовской, Сикиязовской, Метелинской, Михайловской школам.

²⁸ РГАДА. Ф. 1355. Оп. 1. Д. 940.

²⁹ Башкирский край. Вып. 4; Материалы по истории Дуванского района. Уфа, 1994. С. 128. См. этот сборник и по другим школам.

покосных мест (до 2 тыс. десятин) у башкир была широко распространена.

В 1842 г. на 260 дворов (825 мужчин и 631 женщина) приходилось 1300 лошадей, 1900 коров, 1400 овец, 115 коз, 95 свиней³⁶. Занимались пчеловодством (в 1842 г. было 90 ульев, 8 бортей).

В 1870 г. зафиксированы свечное, мыловаренные (2), кожевенное, маслостойные (3) и поташное заведения. Проводились базары по пятницам, ярмарки (2 раза в год). Было 17 лавок. В селе функционировали почтовые отделение и станция, земская больница (1905 г.). В 1893 г. учтены двухклассное сельское училище МНП, где обучалось 100 детей, а также начальное земское училище с 50 учащимися³⁷, открытые в 1874 г. и 1875 г.

Прихожане Тастубы и двух выселков на свои средства построили каменную (в 1823 г.) и деревянную (в 1896 г.) церкви.

Село **Метели** при одноименной речке основано и развивалось по договорам башкир Кушинской волости от 8 сентября 1793 г. и 5 января 1795 г., а также от 29 мая и 8 сентября 1797 г., 27 февраля 1801 г., 20 февраля 1802 г., 5 мая 1819 г., 15 апреля 1825 г., данным государственным крестьянам Красноуфимского уезда Пермской губернии на срочные годы с условием единовременной платы и ежегодного оброка³⁸. Содержание первого из них гласит, что «сентября 8 дня 1793 г. мы Троицкой и Уфимской округ Уфимского наместничества Кушинской волости башкирцы-вотчинники жалованную от е.и.в. предкам нашим небольшую часть земли отдали из оброку с получением в один раз денег 460 руб. сроком на 25 лет Пермского наместничества Красноуфимской округи крестьянам Луке Меширову сыну Власову (в другом документе — Крылосов) с товарищами на 50 сох (т.е. дворов-семей) с получением с каждой сохи по 50 коп.»³⁹. Далее указаны ориентиры границ отданной в кортом земли (от соснового лога по логу Ингуршом, по Аю, устье р. Метели...).

По договору от 5 января 1795 г. башкиры той же волости в лице юртовых сотников Буртака Абдулвагапова (по его имени назван ключ Буртак, а от него — русское селение Буртаковка, расположенное при этом ключе) и Хабита Ибрашева с другими поверенными башкир «отдали часть своей вотчины государственным крестьянам Красноуфимского же уезда Илье Усолкину с товарищами 50 домов в оброк в предь на 50 лет с платежом оброка 20 руб. в год». За припуск получили 500 руб.⁴⁰ Отданная в кортом земля смежно находилась с вотчинами Сартовской волости (границы: с вершины Камешав, р. Мелекес, ключ Ярослав и т.д.).

По договору 29 мая 1797 г. припущены крестьяне Преображенской волости Красноуфимского уезда из 40 домов сроком на 30 лет с единовременной за припуск (600 руб. и 200 пудов ржи ценой в 160 руб.) и ежегодной оброчной (50 коп. с двора в год) платой⁴¹.

В селе наряду с крестьянами-припущенниками были и собственники, т.е. приобретающие у башкир землю

путем покупки. Последние из дд. Ариеево, Кызылбаево и Большой Оки (около 10 башкир-вотчинников среди сотни мишарей) 18 июля 1816 г. продали крестьянам землю⁴².

Село развивалось бурно. В 1795 г. в 113 дворах проживало 598 человек⁴³. Это через 5 лет его основания! В 1834 г. было 820, в 1859 г. — 1390, в 1870 г. — 1463, в 1895 г. — 2129, в 1920 г. — 2995 человек. Дворов насчитывалось в 1816 г. — 127, в 1870 г. — 280, в 1895 г. — 345, в 1920 г. — 534.

Жители занимались сельским хозяйством и работали на лесной пристани на р. Ай. Севооборот был в основном трехпольный, но в Бакалинском поле каждый вел свою полосу по-своему. Все домохозяева унавоживали свою пашню. К 1898 г. 1/3 хозяйств имела веялки, значительное количество — молотилки. Было 3 мельницы. В 1842 г. на 130 дворов приходилось 450 лошадей, 425 коров, 350 овец. Имелись кожевенное, 2 красильных (1870 г.), 2 маслостойных, шерстобитное (1896 г.) заведения, 3 кузницы. По субботам проводились базары. Были лавки.

В источниках упоминается училище, которое иногда неправильно называют церковно-приходской школой. В действительности, с 1873 г. здесь работало начальное земское училище на 80 учеников. На средства прихожан была построена церковь, освященная в 1846 г.

В 1798 г. были основаны села Месягутово, Сикияз, Сарты, Озеро, причем все по одному договору, данному башкирами Тырнаклинской волости государственным крестьянам Красноуфимского уезда Пермской губернии. «1798 года сентября 6 дня Оренбургской губернии Уфимской и Троицкой округ Тырнаклинской волости нижеподписавшиеся старшины, помощники и всей нашей волости знатные и рядовые мирские люди дали сию расписку Пермской губернии разных округ (т.е. уездов) и волостей жительствовавшим Оренбургской губернии Уфимской округи в новозаселенных четырех деревнях, называемых Краснопольской (т.е. Озерской, впоследствии просто Озеро), Сикияз, Масагутовской и Сартовой, государственным крестьянам сотнику Ефтихею Трапезникову, выборному Алексею Попову, поверенному Савину Михляеву с мирскими людьми в том, что как прежде, так и ныне по миролюбному нашему с обеих сторон договору отдали мы, башкирцы, им, крестьянам, под жительство их под кортом в вечное заселение земли длиннику по реке Аю двадцать пять, а поперег(к) двадцать верст со всеми пахотными, сенокосными, лесными и водяными угодьями. За оную землю взяли с них, крестьян, денег прежде сего четырехста рублей до сего сентября 6-го числа двести рублей. Жить им, крестьянам, сенокосение производить и всеми угодьями довольствоваться, а нам с ними сор, драк и притеснение им, крестьянам, не чинить ни по каким присутственным местам не просить, в чем и подписуемся: Абдул Чукраков, Галин Абдуллин, Нигматулла Ибрагимов, Емантай Балыкчин, Абдулмезит Сафаров, Кулбеит Султавов, Рахматулла Аксанов, Явул и Халит Ибраевы, Таир Тимяшев, Сейфулла Сараев, Абдулхаир Югусянов»⁴⁴. 10 апреля 1810 г.

³⁶ РГВИА. Ф. 414. Оп. 1. Д. 326. Л. 17–21.

³⁷ Башкирский край. Вып. 4. С. 145–148.

³⁸ ЦГИА РБ. Ф. 1. Оп. 1. Д. 364. Л. 176; Ф. 419. Оп. 1. Д. 12.

³⁹ Там же. Л. 179.

⁴⁰ Там же. Л. 180.

⁴¹ Там же. Л. 181.

⁴² Там же. Ф. 172. Оп. 1. Д. 42. Л. 117.

⁴³ Западные башкиры по переписям 1795–1917 гг. С. 65.

⁴⁴ ЦГИА РБ. Ф. 2. Оп. 1. Д. 5337. Л. 31. В сб. «Башкирский край» (Вып. 4. С. 116–117) опубликован текст, взятый из Ф. 172. Оп. 1. Д. 34. Л. 21.

башкиры Тырнаклинской волости Уфимского (7-й башкирский кантон) и Троицкого (4-й башкирский кантон) уездов (д. Месягутово, Лагерево, Шеряково, Мухаметово) жителям тех же 4 русских деревень дали новый договор ввиду того, что башкиры д. Кадырово «притесняют государственных крестьян»⁴⁵. Впоследствии эти крестьяне были наделены земельными участками из расчета по 15 десятин на мужчину (на основе закона о земле 1832 г.).

Обращает на себя внимание, что в договорной записи 1798 г., утвержденной уездными властями в начале XIX в., имеется следующее выражение: «Как прежде, так и ныне по миролюбному нашему договору». Оказывается, все 4 селения русских крестьян-пермяков были основаны еще за 10 лет. Старшина Тырнаклинской волости Хасан Чувашев за 19292 руб. 15 коп. по договору от 16 июня 1789 г. припустил крестьян Ефима Теплых, Григория Боткина с товарищами из 50 семей на волостную вотчину в районе Куяжской и Катаевской степей, занимавших в длину 25, поперек – 20 верст⁴⁶. Таким образом, в 1798 г. была припущена вторая группа крестьян. В то же время сами крестьяне всегда ссылались на договор 1798 г. как на основной поземельный документ.

О развитии села **Месягутово** можно судить по изменениям в численности населения⁴⁷.

Таблица 233

Села \ Годы	1801	1816	1834	1859	1870	1895	1920
	мужского пола				обоего пола		
Месягутово	113	240	275	431	931	3315	3574
Сикияз	183	355	459	546	1190	1527 (1905 г.)	1531
Сарты	114	202	238	216	231	1058	с Месягутово
Озеро	138	—	369	446	910	1608	1527

Жителям сел были известны все отрасли хозяйства и отдельные промыслы. В Месягутово («Искаково тож») пахотные поля находились вокруг села, разделенные на 298 душ м.п. На огороженных полях практиковалось трехполье, а на остальных – бессистемный севооборот. Унавоживание полей начали только с конца 70-х гг. XIX в. В селе было по 30 молотилок и веялок. В 1842 г. на 100 дворов приходилось 300 лошадей, 400 голов рогатого скота, 685 овец, 55 коз и 50 свиней⁴⁸. В конце века из 253 дворов с землей 4 были бесскотными. Собственного корма для скота у селян не хватало. Имелись 4 кузницы, 2 столярные мастерские, были шорники (2), портные (2), сапожники (3). По понедельникам проводились базары, 2 раза в год ярмарки, работало 20 лавок. В 1875 г. открыли министерское одноклассное училище, где в начале 90-х гг. XIX в. обучалось 49 мальчиков и 22 девочки. В 1907–1918 гг. здесь действовала первая в Башкортостане сельская женская прогимназия с 5 классами, в которой в 1910 г. обучалось 147 человек, в 1915 г. – 187 человек⁴⁹.

⁴⁵ ЦГИА РБ. Ф. 172. Оп. 1. Д. 34. Л. 23.

⁴⁶ Там же. Ф. 2. Оп. 1. Д. 259.

⁴⁷ Там же. Д. 1755; Ф. 172. Оп. 1. Д. 34, 36.

⁴⁸ РГВИА. Ф. 414. Оп. 1. Д. 326. См. это дело и по другим селам.

⁴⁹ Башкирский край. Вып. 4. С. 43–47, 134.

Прихожане Месягутово и Сартов на свои средства построили каменную церковь, однако, по словам епископа Дионисия, обозревавшего в 1893 г. церкви трех уездов, жители этих сел «по храму божию не совсем усердны, не все бываю у исповеди и св. причастия по своей лености»⁵⁰.

Сегодня в райцентре Месягутово проживает 10 тыс. человек.

В с. **Сарты** 70 дворов владели 210 лошадьми, 280 коровами, 305 овцами, 25 козами и 50 свиньями. Выгон для скота занимал до 246 десятин, половина которых была заливной. Севооборот был бессистемным. Поля стали удобрять лишь с 1870-х гг. В деревне имелось 13 молотилок, по одной веялке приходилось на каждый из 83 дворов. У двух домохозяев были мельницы. В 1905 г. учтена земская школа.

В с. **Сикияз** (Тепловка) жители занимались земледелием на основе еще переложной системы, хотя поля унавоживались. Имели до 50 конных молотилок, до 100 веялок – все местного производства, а также 6 мельниц. В 1842 г. на 85 домов приходилось 465 лошадей, 620 коров, 1110 овец, 18 коз, 180 свиней. В конце века 4 двора были бесскотными. Молодняк крупного рогатого скота отдавали на выпас башкирам д. Мурзалар-Мечетлино по 60–80 коп. за голову. Занимались и пчеловодством (в 1842 г. имели 25 ульев). В селе было 8 кузниц, зерносушилка, маслобойное и красильное заведения. Проводились базары и ярмарки (3 раза в год). Имелось 39 лавок. С 1876 г. земское училище давало начальное образование 50 детям в год. В селе была школа грамотности, где обучалось до 50 мальчиков и 10 девочек. В 1893 г. в Сикиязе имелись две православные (каменная и деревянная) и единоверческая церкви. Сикияз был центром одноименного волостного правления.

У устья р. Сикияз располагался исчезнувший впоследствии поселок Сикияз-Тамак, образованный в 1874 г. переселенцами из Минской волости.

В с. **Озеро** в 1842 г. на 105 дворов приходилось 315 лошадей, 420 коров, 705 овец, 21 коза, 114 свиней. В земледелии была распространена переложная система. Имелись по 35 молотилок и веялок. У частных были маслобойня, мельница, лавки (2). Была школа.

С. **Рухтино** (Искаково) при р. Анзяк возникло на основе следующего договора: «1808 года июля 22 дня Троицкого уезда Тырнаклинской волости юртовые старшины Алибай Ишмухаметов и Амангильде Хасанов и при том нижеподписавшиеся и за неумением грамоте приложившие тамги, заключили сей договор Троицкого уезда ведомства Емашинского волостного правления деревни Месягутовой с удельными крестьянами Гаврилом, Трофимом, Василием и Матвеем Рухтинными в том, что по неимению у себя денег со общего в сей волости налично состоящих людей согласия продали мы им, Рухтиным, состоящим в шести дворах крестьянам... землю в оброк в положении состоящих от Месягутовой деревни расстоянием в семи верстах, значущая, где прежде расположены были жительство команды старшины Мубашара Ибрагимова мешчеряки, которые ныне отчислены и уехали в Бирскую округу, но токмо с тем условием, что остающихся в той деревне (т.е. Искаково) четыре двора

⁵⁰ Там же. С. 134.

состоящих мешчеряков не згивая с жительства того и не притеснять их Рухтиным, пока они сами не пожелают оттоль съехать»⁵¹. Затем 29 октября 1808 г. договор был утвержден в Троицком уездном суде. В документе речь идет о продаже земли, однако на самом деле крестьяне были припущены на 100 лет с получением от них 2 тыс. руб. единовременно и уплатой ежегодного оброка по 25 коп. с двора. Впоследствии на основе закона о земле 1832 г. все русские крестьяне получили по 15 десятин на душу м.п., становясь собственниками. Башкиры-вотчинники д. Айтышево жили в деревне государственных крестьян Исакаво (Рухтино)⁵². Рухтины увеличивали площадь арендуемых земель также путем предоставления башкирам денег взаймы. Так, в 1812 г. поверенные тырнаклинцев походные сотники Курмангали Зайнетдинов и Сынгиз Сеитов дали закладное письмо Гавриле Рухтину в том, что они взяли 50 руб., заложив крестьянину 50 переездов (переезд — половина десятины, равной 80 сажням в длину и 20 в ширину) сроком на 50 лет⁵³.

Крестьяне занимались земледелием, животноводством, промыслами. При неправильном севообороте унавоживали пашню. В селе имели по несколько молотилок и веялок. Была мельница. В 1842 г. на 33 двора (200 человек) приходилось 52 лошади, 80 коров, 120 овец, 50 свиней.

В селе было 3 кузницы, 4 лавки. В 1885 г. была построена церковь. В 1893 г. в земском училище обучалось 22 ученика⁵⁴.

В 1816 г. крестьян государственных было 22, экономических — 14, приписных к заводам — 20, выходцев из Дувана — 10 человек обоего пола. В 1859 г. было 280 человек, в 1870 г. — 271 (37 дворов), в 1895 г. — 555, в 1920 г. — 1072 (168 дворов).

С. **Ярославка** основано крестьянами-пермяками в 1802 г. Об этом свидетельствует договор башкир д. Сабанакво Кушинской волости. «1802 года февраля 27 дня. Мы, нижеподписавшиеся Оренбургской губернии Уфимской и Троицкой округ (уездов) Кушинской волости разных старшин и деревень вотчинники-башкирцы дали сие договорное письмо перешедшим Пермской губернии Кунгурской, Красноуфимской и Осинской округ на жительство Уфимского уезда на отданной нами для поселения земле государственным крестьянам Дмитрию Гордееву, Кондратию Фефелову, Якову Тупачеву, Луке Крылосову, Ивану Балдину, Савке Вохнакову, Семену Раздьяконову, Устину Шербинину, Елистрату Поздееву с товарищи, всего 100 дворов людям, а когда отделенные от отцов дети и от братьев братья, то и им по сему же заселение иметь и пользоваться им, крестьянам, отданного землею сроком на 30 лет. На коей земле селение иметь на устье речки Ераславу и по речке Мелекасу». Далее указываются ориентиры границ отданной крестьянам земли. За припуск башкиры получили от крестьян 500 руб. и обязательство, что последние в течение 30 лет будут платить всем селом ежегодный оброк в размере 40 руб.⁵⁵

12 июля 1803 г. башкиры-кущинцы припустили новую группу крестьян из 100 дворов сроком также на 30 лет с получением 200 руб. единовременно и ежегодной платой всеми 20 руб. оброка в год⁵⁶. Им дали право «домашнего обзаведения по р. Мелекасу». Границы отданной им земли были определены следующим образом: от устья р. Баргыш, на р. Емаш, от нее на вершину Кушай, по Емашевской дороге, на болото прямо на между Дмитрия Гордеева. Кроме этого договора был заключен еще третий от 14 сентября 1804 г., по которому кущинцы выделяли крестьянину уже существующей д. Ярославка М. И. Медведеву с компанией совершенно новый участок между Черным Ключом, Баканской межи, «на березняк Сидор Каин, от него на Кызылбаеву межу, отсюда на Метелинскую межу, от нее и устья Сандауша на р. Ай, от нее до р. Уфы, по Уфе на Балакчинскую межу, отсюда на вершину Кушай и до ее устья, от него на Мелекас, с ее левого берега до Черного ключа». Припустили крестьян из 70 семей сроком на 50 лет с получением 600 руб. за припуск и ежегодного оброка со всех по 50 руб., «сверх того на угощение шесть ведер горячего вина, на зерезь — шесть коней»⁵⁷. В общей сложности по первому договору крестьяне получили 5388, по второму — 19740, по третьему — 23699 десятин земли.

В с. Ярославка (**Никольское** — от названия каменной церкви во имя святителя и чудотворца Николая) в 1816 г. было 277 дворов, в которых проживали 804 мужчины и 857 женщин⁵⁸. В 1834 г. в Никольском с высылками Сметанкин, Лягушкин, Сорокин, Усть-Айский, Сальевка (в 1902 г. — 1396, в 1920 г. — 1910) было 1009 душ м.п., в 1859 г. — 1558. В 1870 г. насчитывалось 504 двора и 3376 человек, в 1895 г. — 666 и 3843, в 1920 г. — 839 дворов и 4412 человек.

Земледелие было основано на трехполье. Издавна практиковалось удобрение полей, без него урожайность падала наполовину. 2–3-конные сабаны были почти во всех дворах. В селе было до 50 молотилок, 150 веялок (1898 г.), 9 водяных мельниц, 26 кузниц. В 1842 г. на 277 дворов имели 1600 лошадей, 2020 коров, 100 свиней. Занимались пчеловодством (50 ульев и 40 бортей). Было 2 кожевенных заведения. По пятницам проводились базары, 2 раза в год — ярмарки. В селе было 15 лавок.

Ярославка была центром одноименной волости. Имелась церковь. В 1905 г. было 5 земских школ.

В д. **Сальевка** были церковь и земское училище, где в 1893 г. обучалось 42 мальчика и 24 девочки. Уровень обучения был низким, даже Закону Божьему. Так, дети при испытании «не могли прочитать самых обычных ежедневных молитв, а о священных событиях В. и Н. завета слыхом не слыховали от священников»⁵⁹.

В д. **Малая Ярославка** в конце XIX в. на 229 дворов (1415 человека) имелось 6 кузниц, 2 мельницы, земская школа, церковь. Ежегодно проводилось 2 торжка.

По договору с крестьянами с. Ярославка, данному 14 сентября 1804 г. башкирами Кушинской волости из оброка сроком на 50 лет, возникла д. **Усть-Айская**.

⁵¹ Там же. С. 121–123; ЦГИА РБ. Ф. 172. Оп. 1. Д. 34. Л. 64.

⁵² ЦГИА РБ. Ф. 172. Оп. 1. Д. 56. Л. 3.

⁵³ Там же. Ф. 2. Оп. 1. Д. 5337. Л. 35.

⁵⁴ Башкирский край. Вып. 4. С. 156.

⁵⁵ ЦГИА РБ. Ф. 1. Оп. 1. Д. 364. Л. 114–117. Текст опубликован в сб. «Башкирский край» (Вып. 4. С. 117–119).

⁵⁶ Башкирский край. Вып. 4. С. 119–120.

⁵⁷ ЦГИА РБ. Ф. 1. Оп. 1. Д. 364. Л. 63, 176. Текст опубликован в сб. «Башкирский край» (Вып. 4. С. 120–121).

⁵⁸ Там же. Ф. 2. Оп. 1. Д. 1755.

⁵⁹ Башкирский край. Вып. 4. С. 127.

В 1816 г. там было 20, в 1834 г. — 39 душ м.п.⁶⁰ В 1870 г. в 16 дворах проживало 59 человек, в 1895 г. — 158 (24 двора), в 1905 г. в 25 дворах — 163 человека.

С. Анзяк при одноименной речке возникло на основе договора башкир-тырнаклинцев от 1798 г. Основали поселок крестьяне с. Месягутово⁶¹. В 1859 г. было 326, в 1902 г. — 817, в 1920 г. — 1152 человек. Жители занимались сельским хозяйством. Был распространен бессистемный севооборот, но при унавоживании полей. Имели по 38 молотилок и веялок, а также 4 мельницы, 2 кузницы. 50 дворов арендовало у башкир 1 тыс. десятин покосных и пахотных угодий за 150 руб. в год.

С. Кошелевка при одноименной речке возникло в 1807 г.⁶² по договору башкир Мурзаларской волости. Основали его крестьяне-пермяки. В 1816 г. было 58 душ м.п., в 1834 г. — 132, в 1859 г. — 201. В 1870 г. было взято на учет 423 человека, в 1902 г. — 346, в 1920 г. — 354.

Жители — земледельцы. Было известно трехполье. Почва удобрялась. В 1898 г. в селе было 8 молотилок, 12 веялок, 3 мельницы. В 1842 г. на 28 дворов имели 56 лошадей, 66 коров, 188 овец, 50 свиней. Известно пчеловодство. Была часовня.

На р. Кошелевка выше по течению располагалась не существующая сегодня д. **Даниловка**, основанная в 1817 г. переселенцами из Смоленской, Пензенской, Симбирской и Костромской губерний. Землю купили у Бунакова⁶³.

Д. Семериковка — выселок с. Сикияз, возникший в 1884 г. В 1896 г. было 7 дворов и 40 жителей, в 1905 г. — 11 и 79, в 1920 г. — 15 и 86. В конце века учтены мельницы (2), молотилки (2) и веялки (5).

Д. Трапезниково в 1870 г. еще не существовала. 19 дворов и 141 человек зафиксированы в 1895 г., 26 дворов и 193 жителя — в 1920 г. Был и хутор под этим названием (15 дворов и 93 человека). Землевладение было общим с с. Тастуба. Трапезниковы известны по источникам: выше упоминался сотник Евтихий Трапезников — участник заключения договора от 6 сентября 1798 г., по которому жители сел Сикияз, Озеро, Сарты и Месягутово получили землю от башкир.

С. Митрофановка («Ковинское тож») возникло как починок в 1879 г. на купленной у башкир земле. Основали его переселенцы из Пензенской, Костромской, Вятской, Нижегородской, Пермской и Смоленской губерний⁶⁴. В 1898 г. проживало 134, в 1902 г. — 540, в 1920 г. — 594 человека. В конце XIX в. было 3 маслобойки, шерстобитня, 5 кузниц, 10 молотилок, 15 веялок.

Д. Пичугино основали в 1880—1891 гг. крестьяне — переселенцы из Вятской, Пензенской, Симбирской, Минской, Смоленской, Тульской, Пермской, Самарской, Костромской губерний. Земля куплена ими у башкир Мурзаларской волости. В 1902 г. здесь проживало 336, в 1920 г. — 434 человека. Они занимались сельским хозяйством. Имели 10 молотилок и 15 веялок, кузницу, мельницу, маслобойню (1896 г.). Были портные (4), плотники (4).

Д. Усть-Кошелевка называлась Ежовка. Возникла после Генерального межевания земель. В 1816 г. здесь было 72, в 1834 г. — 101 человек, в 1859 г. — 52 двора с 140 жителями — выходцами из с. Кошелевка. В 1870 г. в выселке Ежовка было 47 дворов и 395 человек. 328 человек при 52 дворах было учтено в 1920 г.

Рядом с селом Ежовка на правом берегу р. Юрюзань 10 крестьян (3 двора) из Усть-Катаевского завода основали в 1891 г. хутор, переросший в деревню **Петухово**⁶⁵, в которой в 1920 г. в 8 дворах проживали 54 человека.

Поселок **Игнашкино** поле, ставший д. **Игнашкино**, основан крестьянами, получившими землю у башкир Мурзаларской волости в 1867—1868 гг.⁶⁶ В 1905 г. в 11 дворах проживало 84 человека, в 1920 г. в 30 дворах — 206 человек.

Д. Кутрасовка в 1870 г. не зафиксирована. Землевладение ее было совместным с с. Дуван, что говорит о генетических связях селян двух населенных пунктов. В 1896 г. в Кутрасовке был 31 двор, где учтено 92 человека. 202 человека при 34 дворах взято на учет в 1905 г., в 1920 г. — 37 дворов и 232 человека.

Д. Греховка была основана переселенцами из Вятской губернии в 1873 г.⁶⁷ В 1895 г. в поселке было 6 дворов и 50 человек, через 10 лет — 8 и 56, в 1920 г. — 11 и 84. В конце XIX в. земледелие велось на основе трехпольного севооборота. Засевали рожь, овес, редко пшеницу. Практиковалось удобрение полей. Занимались и пчеловодством.

Поселок **Потаповка** (Большой Кутюм) возник после 1870 г. В самом начале XX в. в нем было всего лишь 2 двора и 4 человека. В 1920 г. в двух же дворах проживало 17 человек.

С. Сафоновка возникло как поселок на рубеже XIX—XX вв. Земля была взята в аренду у башкир д. Апшаново. Впервые учтено в 1898 г. как имеющее население в 30 человек. Через 3 года в 16 дворе было 118 человек. В конце XIX в. в Сафоновке были мельница, 2 молотилки и 13 веялок. В 1905 г. зафиксированы церковь и церковно-приходская школа. Была бакалейная лавка⁶⁸.

Поселок **Кугузлы** основан крестьянами (8 семей) Пермской и Уфимской губерний на арендной земле башкир д. Юсупово в 1868 г.⁶⁹ В 1920 г. в 8 дворах учтено 77 человек.

С. Карповка возникло как хутор в долине р. Юрюзань на земле башкир Мурзаларской волости. Оно зафиксировано в 1898 г.⁷⁰ Однако как самостоятельное селение оно не взято на учет ни в начале XX в., ни в 1920 г.

В одном деле показаны генетические связи жителей д. **Усть-Аяз** и с. Метели. Оказывается, казенные (государственные) крестьяне с. Метели в количестве 6 человек основали на арендованной у башкир (договор от 18 июля 1816 г.) сроком на 60 лет земле по р. Аяз, притоку р. Уфа, выселок Аяз⁷¹. Но выселок долгое время не учитывался. В 1895 г. в 10 дворах проживало 45 мужчин и 45 женщин. Через 10 лет в 17 дворах было 96 человек.

⁶⁵ Там же. С. 56.

⁶⁶ Там же. С. 57.

⁶⁷ Там же. С. 131.

⁶⁸ Там же. С. 55.

⁶⁹ Там же. С. 82.

⁷⁰ Там же. С. 134.

⁷¹ ЦГИА РБ. Ф. 419. Оп. 1. Д. 12. Л. 5.

⁶⁰ ЦГИА РБ. Ф. 419. Оп. 1. Д. 12.

⁶¹ Давлетбаев Б. С. Большая Ока. С. 52.

⁶² ЦГИА РБ. Ф. 2. Оп. 1. Д. 4945.

⁶³ Сборник статистических сведений по Уфимской губернии. Т. 1. Уфимский уезд. Уфа, 1898. С. 60.

⁶⁴ Там же. Т. 6. Златоустовский уезд. Самара, 1899. С. 59.

Д. **Бурцевка** возникла как хутор в 1898 г. Там зафиксировано 19 душ м.п. при 13 дворах. В 1920 г. в 33 домах было 177 человек. Жители занимались всеми отраслями сельского хозяйства, имели 3 веялки. Была смолокурня. Занимались подвозом леса на пристань Лаптева⁷².

Поселок **Усть-Югуз** основан крестьянами как выселок, который в 1895 г. состоял из 5 дворов с 15 жителями (в 1870 г. его еще не было). В 1920 г. было 6 дворов и 22 человека.

Поселок **Русская Атавка** (Худяковский) основан в 1876 г. (по другим данным — в 1884 г.) вятскими крестьянами на арендованной сроком на 12 лет земле⁷³. В 1920 г. было 19 дворов и 109 человек.

Все другие поселки (кроме **Матавла**, в котором в 1925 г. было 6 дворов) — **Калмаш**, **Займка**, **Загора**, **Комсомольский**, **Октябрьский**, **Победа** — не зафиксированы ни в 1920 г., ни в 1925 г., поскольку возникли позже.

Мордовские поселения

По легенде, село **Михайловка** возникло более 200 лет назад (в 1795 г.) на месте бывшей мишарской д. **Кызыляр**. После основания села через некоторое время сюда переселяется несколько мордовских семей, которые принимали и других своих сородичей на землю, купленную у мишарей. Последние переселились в другие деревни, в частности, в с. Улькунды*.

Следует отметить, что легенда в основной своей части соответствует действительности. Мишари жили в Кызыляре с 1762 г., затем по истечении срока аренды мурзаларской земли (12—15 лет) в 1781 г. заключили новый договор, но с другой, Дуванской, волостью. На основе последнего акта и возникло мишарское с. Улькунды. Но другая часть легенды ошибочна: мордовские крестьяне не могли купить землю у мишарей, поскольку последние сами были припущенниками двух башкирских волостей**.

Д. Кызыляр после сооружения деревянной церкви во имя св. Архистратига Божьего Михаила стала называться д. Михайловская, затем с. Михайловское.

В д. Кызыляр государственные крестьяне из мордвы поселились по договорному письму 1777 г.⁷⁴ Между прочим, эта дата, хотя и косвенно, повторяется в одном сборнике, где речь идет о пашне д. Кызылярово (Михайловка), «распаханной давно — около 1777 г.»⁷⁵. Однако нам неизвестны конкретные факты обустройства мордовских крестьян из этнической группы эрзя⁷⁶.

В 1811 г. по указу Оренбургской казенной палаты выбыло в д. Матвеевка Бугурусланского уезда 43 семьи. Осталось 9 семей новокрещеной мордвы, прибывших из д. Уральская Оренбургского уезда. Кроме того, сюда не зачислен один крестьянский двор (из 2 мужчин), приписанный к казенному заводу⁷⁷. Затем деревня набирала обороты.

⁷² Сборник статистических сведений по Уфимской губернии. Т. 6. Златоустовский уезд. С. 85.

⁷³ Там же. С. 111.

* Так сообщают учащиеся, интересующиеся историей родного села, в письме автору этих строк.

** См. текст о с. Улькунды.

⁷⁴ ЦГИА РБ. Ф. 2. Оп. 1. Д. 5034.

⁷⁵ Переселенцы и переселенческое дело в Златоустовском уезде Уфимской губернии. Уфа, 1898.

⁷⁶ Башкирский край. Вып. 4. С. 129.

⁷⁷ ЦГИА РБ. Ф. 138. Оп. 2. Д. 121. Л. 179 и др.

В 1870 г. было 1202 человека, в 1902 г. — 2285 человек. 3583 человека при 565 дворах зафиксировано в 1920 г.

Мордовские крестьяне занимались сельским хозяйством. Наделы получены ими по специальному межеванию. В 1890 г. сами изменили виды угодий: 103 десятины с кустарником отвели под выгон, а 210 десятин выгона распахали. С пребыванием новых групп переселенцев из мордвы усадьбу увеличили на 279 десятин. Севооборот был частично трехпольный. Домохозяйства имели до 20 трехконных молотилок и 20 веялок, мельницу с обдиркой и сушилкой. Разводили скот местной породы. Его летом пасли по выгону, весной и осенью — по полям. Нерабочий и гулевой скот отдавали на выпас в башкирские дд. Идельбаево и Ташаул. В селе было 2 маслобойки, 6 кузниц, 4 лавки. До 70 человек уходило на заработки на горные заводы.

В 1873—1874 гг. открыли земское одноклассное училище, где в 1893 г. обучалось 62 мальчика и 4 девочки, из них 46 мордвы, 20 русских. С 1889 г. действовала женская приходская школа грамоты, где в 1893 г. обучалось 40 девочек, в т.ч. 6 русских и 34 мордовки. Была сооружена новая деревянная церковь.

Д. **Новомихайловка** возникла в начале XX в. как выселок коренного села. В 1920 г. в 64 дворах проживали русские и мордва (415 человек).

Как видно из материалов, подавляющее большинство русских населенных пунктов возникло в 70—90-х гг. XIX в. и во второй половине 20-х — начале 30-х гг. XX в.

САЛАВАТСКИЙ РАЙОН

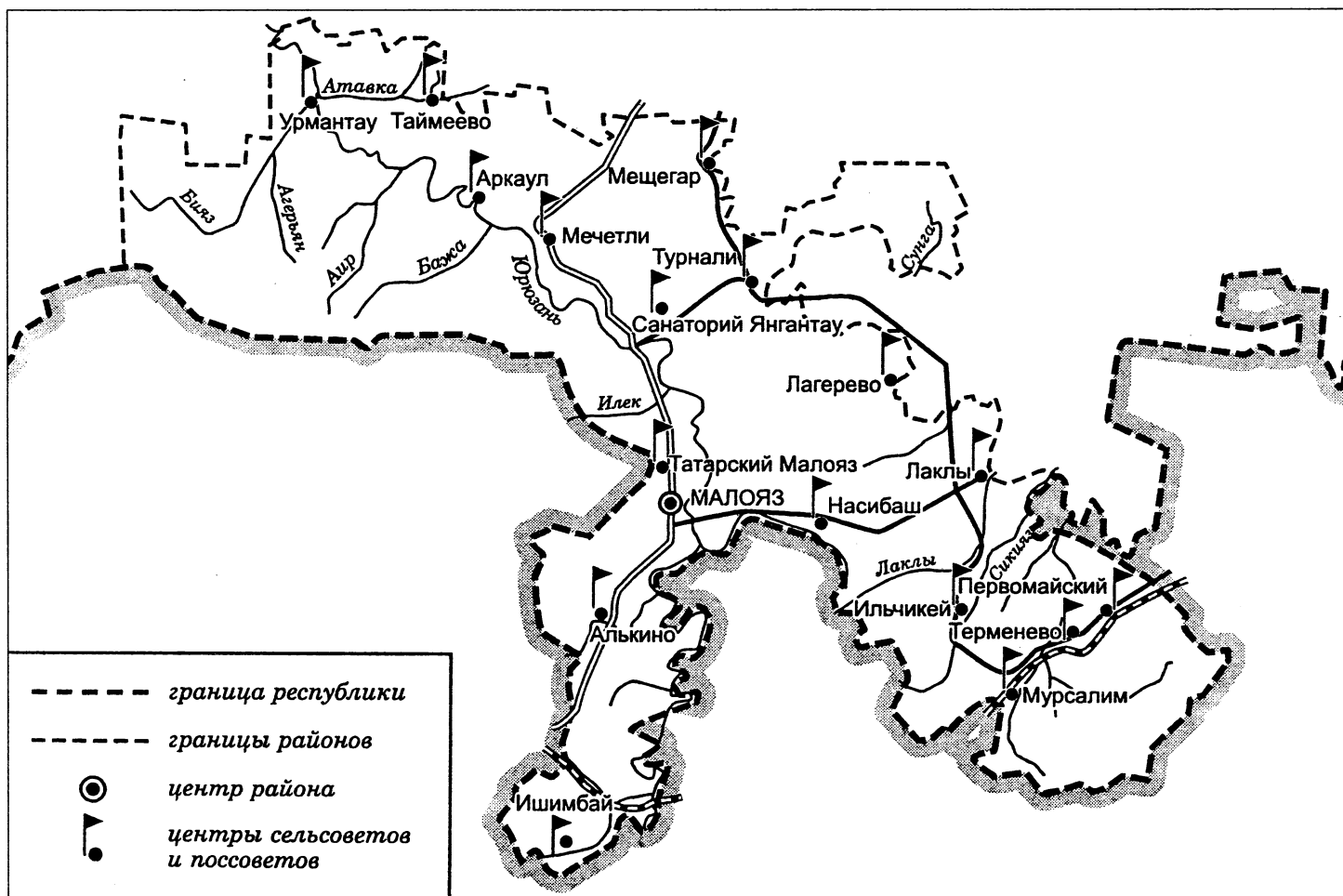
Территория расселения башкир Тырнаклинской, Тюбелякской, Мурзаларской, Каратавлинской, Кыр- и Шайтан-Кудейской волостей вошла в состав Салаватского района. В прошлом они находились в составе Сибирской дороги (округа) Уфимского уезда (1586—1708), затем Уфимской провинции (1708—1744), Оренбургской (1744—1865), затем после разделения последней на две губернии — Уфимской (с 1866 г.) губерний. Почти все волости с 1781 г. были подчинены Уфимскому уезду, кроме Тырнаклинской и Тюбелякской волостей, подвластных Троицкому уезду. В 1798—1865 гг. их села находились в составе башкирских кантонов (4-го, 8-го). С 1866 г. кровнородственные башкирские волости, в т.ч. и выше-названные, были преобразованы в территориальные — Верхне-Кигинскую, Калмакуловскую (затем вместо нее — Насибашевская), Мурзаларскую. Последняя, хотя и сохранила прежнее название волости, территориально существенно была расширена.

Территорию района в прошлом занимали вотчинные земли башкир Тырнаклинской, Тюбелякской (обе — в составе Троицкого уезда), Мурзаларской, Каратавлинской, Кыр-Кудейской и Шайтан-Кудейской волостей Уфимского уезда, бывших родов из племенного объединения айле. О происхождении, переселении и расселении их жителей читатели могут найти интересные материалы в монографиях С. И. Руденко¹ и Р. Г. Кузеева².

Прежде чем перейти к характеристике населенных пунктов Мурзаларской волости, приведем некоторые сведения о последней. Вотчинное земельное владение волости еще долгое время было общее, совместное с баш-

¹ Руденко С. И. Башкиры.

² Кузеев Р. Г. Происхождение башкирского народа. М., 1974. См. также другие его работы.



Карта Салаватского района

кирами других волостей Айлинского племенного объединения. По словам поверенных Мурзаларской волости, в 1695 г. была получена жалованная грамота на ее вотчинные земли, часть которых в 1789 г. была захвачена башкирами Тырнаклинской волости. Но через 4 года в 1793 г. последние из д. Лагереве утверждали, что они владеют захваченной землей по записи 7188 (1680) г., данной в Уфе «от башкирцов Бекбая Баубекова с 12 товарищами Айские волости Сибирской дороги той же волости башкирцам Елкулты Килимбетову с 12 же товарищами». Стороны, переговора между собой «в исковом незаплаченного за 3 года ясаку и 33-х куниц насильстве», помирились и договорились о том, чтобы «владеть вотчиною ему, Елкулте, по урочищам Каратав по Арке до Миясу речки до вершины, а от нее на речку Кишамбе, а от нее на Сман Илгу, а от нее же на суходол Вольязы, а от нее чрез Юрузань на суходол Арияш Язы, от него на вершину суходола Курукалмав, а от него на Колонтур на Кимшат, а от него до вершины Сикияз Башибиктов, а от него по Арке Зиланыш до вершины речки Миякину и по ней до Юрузаню и чрез него на устье Малаязя и по нем до устья речки Маякину и по ней до вершины на Каратав, в которой вотчине ходить вообще с того 7188 года июня 29 дня до 7198 года, а после того владеть всякому своим жеребьем. 33 куницы платить ему, Елкулте, с товарищами»³. Чья эта вотчина (или часть ее) — Мурзаларская или Тырнаклинская? Скорее всего, Мурзаларская.

До получения в 1695 г. мурзаларцами жалованной грамоты в Москве не раз составлялись отдельные записи с тем, кому и где владеть землей в составе Айских волостей. Такая отдельная запись, составленная 23 августа 7192 (1684) г., была дана башкиром Айских волостей Чураманом Тойказимым башкиру тех же волостей Елкулте Килимбетову. Ответчиком был Чураман, истцом — Елкулты. Последний обвинял Чурамана «в вотчинном насильстве 10 куниц, в увече и в бесчестье». Не обращаясь в суд, стороны помирились с тем, чтобы ответчику «в его, Елкултыну, вотчинну не ходить и насильства никакого не чинить».

Все это означало, что вотчинные земли всех айлинских башкир были общими, хотя между родами-волостями территории их расселения на основании вышеприведенных отдельных записей были разделены, имели свои границы, на которые соседи часто покушались, поскольку их вотчины властями официально не были разграничены, размежеваны. Поэтому все 10–12 родов-волостей*, некогда входивших в Айлинское племенное

* В 1735 г. их было 11: Айлинская, Упейская, Дуванская, Сызгинская, Чарлынская, Мурзаларская, Карата-Улынская, Сартская, Тюбелякская, Тарлак-Лынская, Чюблы-Сызгинская (см. МИБ. Т. 3. С. 496); в 1737 г. — 10 (кроме Чюблы-Сызгинской; см. там же. С. 500–501). У П. И. Рычкова их 13 (кроме вышеперечисленных еще Аршинская, Таз-Дуванская, Еирлинская; см. Топография Оренбургской губернии. С. 57).

³ РГАДА. Ф. 1324. Оп. 1. Д. 1000. Л. 27.

объединение, платили в казну ясак в объеме 340 куниц. Сколько вносила в этот объем ясака каждая из волостей — неизвестно. Но известна территория расселения каждой из них. Территория 12 айлинских волостей, куда входили все 6 волостей, расположенных на земле нынешнего Салаватского района, сравнительно четко определена в ясачной книге за 7181 (1673) г. Тогда подьячий Уфимской приказной избы Иван Жилин в целях сбора ясака объездил разные деревни, в т.ч. и д. Мурзалар (сегодня Мечетлино), и переписал имена башкир, которые ему говорили, что «вотчина у них вообще». И он указал межи — границы этой вотчины. «А межи той вотчине первая от Куваканской вотчины вверх по Аю реке до устья речки Тосмы и вверх по той речке до вершины и до Уралу горы подле Табынской вотчины, а подле той Уралу горы до вершины речки Кислим да подле речки Чекиль от Черлинской вотчины на речку Казугунбаши, а с той речки на речку Узеренды, а с той речки на вершину речки Арши, а с той вершины на речку Ургал и по той речки с устья и до вершины через гору Узень на речку Аргал с вершины и до устья, а от онога вверх онога реке через гору на речку Сасику, а с той речки на речку Кулгулу, а с оной на вершину речки Башану и вниз по той речке на речку Кандуширу и до Аю реки и в той де вотчине зверняя и рыбная ловли и бобровья гоны и бортные ухужи и всякие угодыя ясаку по окладу на Уфу платят по 340 куниц, а сколько по тем правам оной Мурзаларской волости известной четвертной меры принадлежат, того в них не написано»⁴. В реестре и описании башкирских волостей за 1730 г. указано месторасположение Айских волостей: «по Аю и за Уралом в разных местах по озерам; по Аю горы леса и поля, а за Уралом больши степи; и от Уфинской стороны тележный путь до Уралу самой нужной, а по за Уралом с Сибирской стороны свободный путь»⁵.

И, наконец, в 1803 г. завершилось межевание земель в Мурзаларской волости, по итогам которого в ней оказалось 185479 десятин земли, в т.ч. 3685 десятин неудобной⁶. Из всего количества земли под пашней находилось 5970, под сенокосными угодыями — 4063, под лесом — 159497, под степью — 12082 десятин. Вся эта вотчина находилась в руках 674 башкир-вотчинников (по VII ревизии 1816 г.), которыми были припущены 464 души м.п. из тептярей и новокрещеной мордвы⁷.

По закону о земле 1832 г. вотчинникам в количестве 1153 душ м.п. (по VIII ревизии 1834 г.) из расчета по 40 десятин на душу полагалось всего 46120 десятин земли, припущенникам: тептярям на 298 душ по 30 десятин на душу — 8940 десятин, государственным крестьянам на 203 души по 15 десятин на душу — 3045 десятин. Для всех сословий отводилось 58105 десятин, оставалось свободной 123688 десятин волостной земли, не считая 3686 десятин неудобных угодий⁸.

Интересно отметить, что из 127 башкир-челобитчиков под документом свои тамги поставил 91, в т.ч.

83 рядовых, 8 юртовых есаулов, подписались на тюрки 36, в т.ч. 16 рядовых, мулла, походный старшина, 2 хорунжих, 2 пятидесятника, 8 сотников. Исходя из этих сведений можно констатировать, что треть мурзаларцев-челобитчиков умела читать и писать на тюрки (на арабской графике).

Башкиры-вотчинники Мурзаларской волости практиковали припуск людей на свои земли. Так, в 1713 г. Еман Бебаев, Урусла Багарин, Боскун Акбурун с одно-вотчинниками припустили башкира Таныпской волости муллу Чурагула Тойгильдина за 49 руб. навечно на часть своей вотчины по р. Юрюзань и другим рекам, отданную еще его деду Ишкею Янсеитову с условием: если из таныпцев убьют на охоте лося, то его мясо «отдавать тому, кто его убил, а лосиную кожу делить вопче с ними, Еманом с тов.»⁹. В то же время сами мурзаларцы могли оказаться среди припущенников. Такая участь ожидала Сакесыпа Калмакова, Кожая Маметева, Каракусюка Аркаева, Секе Иркенева с детьми, братьями и племянниками, когда башкир Картавлинской волости Истамгул Юлдашев с товарищами припустил их по записи 1729 г. «на свою вотчину, чтобы жить вечно» с условием уплаты припущенниками части ясака припускаемой волости¹⁰.

Не менее интересен материал об одном из упомянутых выше мурзаларцев — Урусле Багарине, выступившем заимодавцем по документу 1718 г., когда татарин д. Альменево Свяжского уезда Сулейман Чурич занял 10 руб. денег с условием отработки части долга (1 руб. 50 коп.) в течение года с проживанием на полном иждивении во дворе хозяина, выполняя его «домашнюю и отъезную работу» с добавлением «накосить полтораста копен сена да поставить сажен поленных дров, да сделать баню и в ней внутрь, как надлежит». Остаток долга он обязывался вернуть деньгами¹¹.

Старшиной Мурзаларской волости, имевшей в 1773 г. в своем составе 249 дворов, в 60–70-х гг. XVIII в. был Туманчи Ювашкин, до этого — Симак Кусаков, затем его сын Асман Симаков (Семейка), оказавшийся в Среднем казахском жузе вместе с многочисленными башкирами-повстанцами во главе с Карасакалом¹².

* * *

Теперь слово о селениях Мурзаларской волости. По V ревизии 1795 г. перечисляются ее населенные пункты Мурзалар-Мечетлино, ее выселок Кусепеево, Бишевлярово, Идельбаево, Ахуново, 2-е Куселярово, Мусятово, Ташево (Ташаул, Такаево), Ильтяево, Мунаево, Аркино (Араево), Махмутово, имевшие каждая от 6 до 36 дворов, а также припущеннические — Таймеево, Устькунды (Красный Яр,) Кошелевка, Малояз¹³.

Прежде чем перейти к краткой истории башкирских населенных пунктов Мурзаларской волости, заметим, что 50 селений башкир по р. Ай в 1736 г. были сравнены с землей карателем А. И. Тевкелевым. Это привело к тому, что мно-

⁴ РГАДА. Ф. 1324. Оп. 1. Д. 1000. Л. 58–59 (о земельных сделках среди мурзаларцев см. Ф. 1173. Оп. 1. Д. 952).

⁵ МИБ. Ч. 1. М.-Л., 1936. С. 136.

⁶ РГАДА. Ф. 1324. Оп. 1. Д. 1000. Л. 60.

⁷ ЦГИА РБ. Ф. 2. Оп. 1. Д. 1506. Л. 87.

⁸ Там же. Д. 4945. Л. 1.

⁹ МИБ. Т. 3. С. 105–106.

¹⁰ Там же. С. 264.

¹¹ Там же. С. 167.

¹² Там же. Ч. 1. С. 485.

¹³ РГАДА. Ф. 1355. Д. 1884. Л. 446.

гие поселения мурзаларцев возникли после этого акта вандализма, а также после жестокого подавления пугачевского движения.

Исключение составляет д. **Мечетлино** под названием **Мурзалар**, упоминавшаяся в вышеприведенном документе за 1672 г. Деревня под последним названием, являющимся этнонимом, была известна в течение XVII в. Мурзалар-Мечетлино являлась коренной деревней, испокон веков служившей центром рода-волости.

Рост численности ее населения виден в таблице.

Таблица 234

1795 ¹⁴	1816 ¹⁵	1834 ¹⁶	1859 ¹⁷	1920 ¹⁸
177	342	428	548	679

В 1816 г. из 53 дворов 14 были полигамными (13 с двумя женами, 1 – с 4), что составляло 26,4%.

В 1842 г. на 464 человека было засеяно 113 четвертей озимого и 608 четвертей ярового хлеба. В эти края проник и картофель: было посажено 18 четвертей картофеля¹⁹. На всех приходилось 451 лошадь, 271 корова, 235 овец, 76 коз. Некоторые занимались и пчеловодством (7 ульев, 5 бортей). Была мечеть.

О положении дел в деревне в самом конце XIX в. в статистическом сборнике²⁰ сказано следующее.

«Селение Мурзалар (Мечетлина тож) — у подошвы горы, у южного края надела. При селении протекает р. Юрюзань. Население: башкиры-вотчинники в числе 103 дворов и 184 ревизских душ. Земля в одном месте при селении. Пашня расположена на холмистой местности. Распахана с незапамятных времен. Почва — рыхлый чернозем. Хозяйство безсистемное. Сеют: рожь, овес, пшеницу. Удобрение практикуется. Пашут кунгурскими и простыми башкирскими сабанами. В селении 3 молотилки и 3 вейлки. Огороды разводят для домашнего хозяйства. Скотоводство хозяйственное; скот мелкой башкирской породы; пасется по полям и лугам осенью. Выгон присельный, по возвышенной равнине. Водопой в р. Юрюзани — удобный. Сенокос поемный, суходольный. Первый расположен по низине и затопляется р. Юрюзань, второй — по холмистой местности. Сеном обходятся. Аренда: существует сдача пашни и покоса как всем селением, так и отдельными домохозяевами. В селении 1 бакалейная лавка».

Д. **Кусепеево** — бывший выселок д. Мечетлино. Название происходит от антропонима Кусепей (в 1816 г. в д. Ильчикаево зафиксирован 76-летний Калмак Кусепеев)²¹.

В октябре 1849 г. об этих населенных пунктах в одном документе говорилось следующее: «Часть башкир выселилась из д. Мурзалар-Мечетлино на другую сторону р. Юрюзань, которую наименовали Кусепаевой». Они находились в двух верстах друг от друга²². Однако еще в 1795 г. была учтена д. Кусепеево, состоявшая из 22 дворов с 140 жителями. В дальнейшем жители коренного и дочернего селений учитывались вместе «Мечетлино с выселком Кусяпеевским». Так, в 1816 г. в обеих деревнях проживало 342, в 1834 г. — 628 человек²³. В 1920 г. в Кусепеево взято на учет в 63 дворах 332 жителя.

Статистических данных о состоянии хлебопашества нет, поскольку обе деревни учитывались вместе. Тем не менее для конца XIX в. имеются некоторые сведения о земледелии. Система полеводства еще не установилась: переживала период перехода от залежной (переложной) к трехпольной. На чернозем сеяли рожь, овес, пшеницу. Имели водяную мельницу на р. Мокша, которую сдавали в аренду на 12 лет за ежегодную плату в 15 руб. В 1842 г. на 22 двора имели 167 лошадей, 116 коров, 54 овцы, 3 козы. Скот пасли все лето. Сенокосные угодья находились и в затопляемой р. Юрюзань низине и на холмистой местности. Около 30 семей в страду уходило в окрестные села на жатву, зарабатывая каждая около 6 руб., весной — на лесной даче Балашева работало 20 человек, занимаясь рубкой леса и выжиганием угля за 4 руб. в месяц каждому.

Д. **Ильтаево** (Сакаево) при р. Юрюзань зафиксирована V ревизией 1795 г. 10-дворной с 70 жителями. Возникла между 1740–1755 гг. На карте Красилюкова и Рычкова она названа Сакино. Названия представляют собой антропонимы: известны имена сыновей и внуков первопоселенцев по VII ревизии 1816 г. Это 56-летний Ульяш Ильтаев, 1760 года рождения, его сыновья 24-летний Балтагул (его Аднабай, Мухаметкарим), 25-летний Абдулмазит и 9-летний Ибрагим. В материалах этой же ревизии перечисляются имена сына и внуков другого первопоселенца Сакая: Зулькарнай Сакаев (1756–1813), его сыновья Каскин (его Хисамутдин), Мухаметамин, Рахманкул, Худайбет. Исходя из возрастов сыновей первопоселенцев, твердо можно сказать, что селение возникло в середине XVIII в.

В 1816 г. в 15 дворах было учтено 100 жителей. В 4 дворах были полигамные семьи. Один из жителей, Габбас Ракаев сын Казаков, к этому времени еще не вернулся с Отечественной войны 1812 г. Тогда деревня служила центром 9-й юрты, где проживал юртовой старшина Абдулгазиз Абдрашитов. Встречались не известные сегодня имена — Алиф Сутимганов, Юртказы Сын-гизов. В 1834 г. в деревне было 169, в 1859 г. — 232, в 1920 г. — 428 человек.

К концу XIX в. безраздельно господствовал трехпольный севооборот. Сеяли рожь, овес, полбу, гречиху, пшеницу. В 1842 г. на 197 человек сеяли 60 четвертей озимого, 283 четверти ярового хлеба. Сажали 8 четвертей картофеля. Пользовались простыми и кунгурскими сабанами. При селении имелись 4 водяные мельницы.

Разводили скот мелкой башкирской породы. Тогда же 33 двора принадлежало 600 лошадей, 500 голов крупного рогатого скота, 200 овец, 100 коз. Любители занимались

¹⁴ Там же.

¹⁵ ЦГИА РБ. Ф. 2. Оп. 1. Д. 4945; Ф. 138 Оп. 2. Д. 372 (1816 г.).

¹⁶ ЮАС. Вып. 2. С. 251.

¹⁷ ЦГИА РБ. Ф. 2 Оп. 1. Д. 15158.

¹⁸ Список населенных пунктов Башреспублики. С. 84. См. эти дела РГАДА и ЦГИА РБ и по другим деревням.

¹⁹ ЦГИА РБ. Ф. 2. Оп. 1. Д. 4873. Л. 160. См. это дело и по другим деревням.

²⁰ Сборник статистических сведений по Уфимской губернии. Т. 1. Уфимский уезд. С. 118. См. этот сборник и по другим деревням.

²¹ ЦГИА РБ. Ф. 138. Оп. 2. Д. 345.

²² Там же. Ф. 172. Оп. 1. Д. 24. Л. 132.

²³ Там же. Ф. 2. Оп. 1. Д. 4945.

пчеловодством (30 ульев) и бортничеством (10 бортей). Была мечеть.

Д. Мунаево (Аркаул) при р. Юрюзань под первым названием сегодня на карте РБ отсутствует, зато хорошо известна под вторым названием. Во всех ревизиях XVIII в. и переписях XIX в. учитывалась д. Мунаево. В 1795 г. в ней в 15 дворах было 101 человек, в 1834 г. в 28 дворах — 316. В 1816 г. 9 из 27 семей (33,3%) были полигамными. В 1920 г. она же была учтена 44-дворной с 228 жителями, стоявшей в одной версте от центра Мурзаларской волости д. Аркаул. Последняя состояла из 134 дворов с 710 башкирами и русскими. Затем оба селения слились в одно под названием **Аркаул**. Скорее всего башкирско-русское селение, разрастаясь вширь, вобрало в свой состав и д. Мунаево (Мунай — антропоним). В ревизских материалах 1816 г., 1834 г. зафиксированы имена сыновей и внуков первопоселенца Муная: Кулуш Мунаев, 1756 года рождения, есаул Асвар (Спар, Аспар) Мунаев (1769—1846, его сыновья Абдулагзам, Башир), Исмагил Мунаев, 1773 года рождения, и 24-летний Музафар Мунаев, служивший хорунжим.

В вышеупомянутом «Сборнике статистических сведений по Уфимскому уезду Уфимской губернии» за 1895—1896 гг. дано местоположение д. Мунаево («Аркаул тож») с описанием ее хозяйства. Она находилась на правом берегу р. Юрюзань в 150 верстах от г. Уфа. При селении протекает ручей Термень-Елга. В этнически смешанном селении башкиры-вотчинники составляли 122 двора с 231 душой м.п. по X ревизии 1859 г. Другую часть жителей представляли русские и татары, переселившиеся из Казанской губернии, а также из Красноуфимского, Осинского уездов Пермской губернии и Уфимского уезда на землю, арендованную у башкир. Жители занимались всеми видами хозяйства. В 1842 г. на 361 башкира было засеяно 91 четверть озимого и 421 четверть ярового хлеба. Ими было посажено 4 четверти картофеля. В конце XIX в. наблюдалось смешанное полеводство, переходящее к трехпольному. Сеяли рожь, овес, пшеницу, полбу, ячмень. В селении было по 3 сеялки, сортировки и молотилки. Имели 216 лошадей, 192 головы рогатого скота, 102 овцы, 60 коз. 15 тыс. десятин лесного участка сроком на 6 лет сдали башкиры купцу Лаптеву и его компаньонам для выработки лесных материалов и изделий. Оброчные доходы получали с 3 водяных мельниц на р. Термень-Елга, с переправы через р. Юрюзань*, а также с рыбных ловель, сдаваемых ежегодно в аренду с платой 23 руб. Такие же доходы получала деревня с базарной площади, сдаваемой в аренду сроком на 12 лет с платой 20 руб. в год. Занимались и промыслами: две трети населения уходила на заработки за 6 руб. в месяц в ближайшие заводы для рубки леса, жжения угля, плотничества и т.д. Зимой возили дрова на ближайшие базары заводов и сел. В деревне была мечеть.

В Мунаево в 1877 г. была открыта русско-башкирская школа²⁴. Школа (начальная, затем при советской власти — семилетняя, с 1937 г. — средняя) имеет свои давние и славные традиции. Из выпускников школы известны

всей республике Риза Абубакиров — нарком просвещения в 1930—1935 гг., Низам Каймирасов — нарком финансовых дел в 1930—1937 гг., Шакирьян Тухватуллин — нарком земельных дел в 1926—1929 гг., Хадый Ханов — председатель коллегии Верховного суда БАСССР — репрессированные в 30-х гг., затем реабилитированные в 50-х. Из питомцев школы стали Героями Советского Союза Абдрахман Гайфуллин, Алексей Головин и кавалер орденов Славы Фарух Харисов. В конце 30-х гг. здесь преподавал башкирский язык и литературу Герой Советского Союза Зубай Утягулов. Известные ученые страны — выпускник Уфимской башкирской школы № 9 Венер Галин, руководивший лабораторией в Институте по изучению космоса в Москве, Д. А. Нуриев (родом из д. Кусепеево) — декан факультета философии и социологии Башкирского государственного университета, доктор философских наук, профессор, автор десяти монографий, Харис Юсупов — профессор Челябинского института физической культуры, чемпион СССР по дзю-до, самбо, национальной борьбе, выпускник Уфимской башкирской школы № 9 Рами Гарипов (1932—1977) — народный поэт Башкортостана, писатели Сынгиз Ханов (1915—1941), Агиш Гирфанов (1928—1999) учились в Аркаульской средней школе. Среди них брат и сестры Айсылу, Тансылу и Урал Каймирасовы — кандидаты геолого-минералогических наук, лауреаты Государственной премии СССР. Здесь в 1952—1989 гг. плодотворно и творчески работала Ханифа Искандарова — первая народная учительница в республике, заслуженный учитель школ России и Башкортостана, Герой Социалистического Труда²⁵.

В 1908—1909 учебном году в Аркаульской христианской духовной школе обучалось 13 мальчиков и 9 девочек.

Вполне определенно можно констатировать, что д. **Махмутово** при р. Юрюзань образовалась из выселка или хутора д. Мунаево (Аркаул) и других мурзаларских поселений. Доказательством того, что мунаевцы причастны к ее возникновению, служит переселение части их семей в Махмутово. В частности, сэсэн-импровизатор Баик Аблаев с сыном Ахтямом, также Ишбулды Хамзин — бывшие жители Мунаево²⁶. В 1795 г. в Махмутово в 6 дворах проживало 16 мужчин и 13 женщин. Селение из 6 домов возникло за 2—3 года до ревизии 1795 г. Известен и первопоселенец — к 1816 г. 65-летний Махмут Байбулатов. Известны его сыновья и внуки Хисамутдин (его сыновья Тазитдин, Фахрутдин, Шагабутдин, Багаутдин), троюнец Ильяс (его сын Габбас). Кроме Ильяса еще 4 махмутовца имели по 2—3 жены. Выходит, что деревне сегодня исполняется 216—218 лет. Тем не менее ее жители уже отметили 450-летие со дня основания своего поселения, взяв за основу 1546 г.²⁷ Однако следует подчеркнуть, что сегодня ни археологическая, ни историческая науки вообще не располагают сведениями о башкирских населенных пунктах за XVI в. Историками ими не владеют, поскольку еще не обнаружены такие архивные данные, а археологов эта проблема пока еще не заинтересовала.

* Отданных арендаторам сроком на 11 лет за 22 руб. в год.

²⁴ Вестник Уфимского земства. Уфа, 1881. С. 138. Дата открытия школы уточняется некоторыми авторами — октябрь 1876 г. (Башкортостан. 24 октября 1997 г.).

²⁵ Башкортостан. 24 октября 1997 г.

²⁶ ЦГИА РБ. Ф. 138. Оп. 2. Д. 372 (1816 г.).

²⁷ Асфандияров А. З. Болезнь юбилеомании // Йәшлек. 27 марта 1997 г.

В 1816 г. в 18 дворах зафиксировано 111, в 1834 г. в 20 дворах — 164²⁸, в 1859 г. в 50 дворах — 256 башкир. В 1920 г. в 112 дворах взято на учет 556 башкир.

В 1813 г. из д. Мунаево в д. Махмутово переселилась семья 79-летнего сэсна Баика Аблаева, умершего в новом поселении в 1815 г. Эти сведения дают возможность установить годы его жизни: 1734—1815 гг. Он прожил не 101 год, как утверждает легенда, а 81 год. Не 100-летним он встретил своего сына Ахмета (по ревизским материалам Ахтяма) Баикова с фронтов Отечественной войны 1812—1814 гг., а 80-летним в 1814 г. По материалам ревизий и фольклорных сведений у Баика Аблаева было три сына: Баймухамет, Игембет (Игембай) и Ахтям. У Ахтяма Баикова, 1785 года рождения, от двух жен (Фатимы и Хуснуры) были сыновья Габдулвалий, 1812 г., Давлетгалий, 1827 г., Габдулсалих, 1832 г.; от второй жены Султангалий, 1823 г.²⁹ У Ахтяма, по легенде, был еще сын Сафаргалий. По словам известного сэсна Мухаметши Бурангулова, Баик родился в семье тархана Байназара. Следовательно, у сэсна должна быть фамилия Байназаров, поскольку таковая происходила от имени отца. Однако в переписных материалах, как уже выше об этом говорилось, Баик носил фамилию Аблаев, так как его отца звали Аблаем.

Д. Махмутово находилась в 154 верстах от г. Уфа, в 4 верстах от д. Аркаул и в 55 верстах от Миньярского завода — двух главных мест сбыта сельскохозяйственных продуктов. Давно распаханная пашня располагалась на правом берегу р. Юрюзань, орошаемая рр. Бурлы и Атава. Полеводство с неправильным трехпольным севооборотом. Сеяли рожь, овес, полбу, ячмень и лен. Пользовались трехконными железными сабанами. В 1842 г. на 186 человек сеяли 400 пудов озимого и 2056 пудов ярового хлеба. Ими же было посажено 32 пуда картофеля. В деревне было 4 веялки, по 3 сортировки и молотилки. Имели огороды, как все предыдущие селения. Имелась кузница. Все жители имели скот местной породы. Весной пасли его по полям, летом — по выгону, а также по лесу. Выгон расположен в долине р. Юрюзань и по гористой местности. Все виды покосов (суходольный, лесной, залежный) располагались по оврагам и холмистой местности. Лес — заросль и кустарник, расположен на севере от селения, с редким насаждением. С 1894 г. им не пользовались, т.к. он был взят под охрану. Аульская община имела оброчные статьи от мельницы, с рыбных ловель, переправы через р. Юрюзань, сдаваемых в аренду. Весной часть жителей уходила на заработки в имение Балашева для рубки леса, в страдное время нанимались на полевые работы у русских крестьян.

Д. **Мусятово** при р. Юрюзань в первой половине XIX в. находилась в составе 10-й юрты 8-го башкирского кантона. Деревня — новая, возникшая в 60-х гг. XVIII в. между р. Юрюзань и Долгим озером (Узункуль) «поселено башкирское зимовье именуемое Сулпа или по названию нынешнего управителя Мусят-аул». Первопоселенца увидел П. С. Паллас³⁰. Известен его сын Байбулат Мусятов, 1781 г. (его сын Ишмухамет)³¹.

В 1795 г. деревня располагала 23 домами, где проживало 70 человек. Деревня росла медленно. По VII ревизии 1816 г. там было 12 дворов с 76 жителями. В 1859 г. было 23 дома и 100 человек, в 1920 г. — 50 дворов и 271 человек.

Деревня располагалась у подножия горы в 132 верстах от г. Уфа. В 40—50 верстах от нее находились три завода — Симской, Миньярский, Усть-Катавский, где сбывали продукты сельского хозяйства. Пашня находилась на гористой местности. В 1842 г. на 125 человек сеяли 35 четвертей озимого и 239 четвертей ярового хлеба. Сажали и картофель (4 четверти). Практиковался смешанный севооборот — чересполосный. Сеяли рожь, пшеницу, овес, полбу, ячмень, гречиху. Пашня унавоживалась. Пользовались «простыми башкирскими и кунгурскими сабанами». Имели огороды. Разводили скот башкирской породы. В 40-х гг. XIX в. на 25 дворов приходилось 121 лошадь, 23 головы крупного рогатого скота, 13 овец, 40 коз³². Имелись оброчные статьи с арендаторов переправы через р. Юрюзань, 4 водяных мельниц. В конце XIX в. была бакалейная лавка.

Д. **Ахуново** при р. Юрюзань 18 августа 1770 г. посетил один из руководителей Академической экспедиции академик И. И. Лепехин, который увидел башкирского ахуна, но не назвал его имени. Обратим внимание на его записи: «В 15 верстах от Шариповой была башкирская деревня Ахуново, стоящая при р. Бейжилга, впадающей в Юрюзань, в которой жил с другими... башкирский ахун. В сей деревне в первый раз увидели мы главу махOMETанского духовенства из природных башкирцев, которого можно счесть редкостью: ибо ахун по их обыкновению должен быть первенствующий книжник, но башкирцы более охотники до кумысу, нежели до книг»³³. Юмор академика, однако, тут неуместен, поскольку ему был известен указ 1736 г., по которому разрешалось иметь в Башкирии лишь по одному ахуну на дорогу (область-округ), которых было 4: Казанская, Ногайская, Осинская, Сибирская. Из 4 ахунов он увидел одного на Сибирской дороге, где он путешествовал. Других он не мог увидеть, поскольку не успел побывать еще на других дорогах. Ахуны — действительно редкость. Поэтому смело можно было бы назвать его имя. Им мог быть 60-летний Яныбай Ишмухаметов, бывший ахун, живший в 1816 г. в д. Лагереве³⁴, относящейся, однако, к другой, Тырнаклинской, волости. Но ахунами становились (выбирались) образованные, умудренные опытом люди, а не 14-летние юноши, столько лет было Яныбаю в год путешествия Лепехина. Вместе с тем есть основание полагать, что того, нам по имени не известного лепехинского ахуна, впоследствии заменил ахун Яныбай Ишмухаметов, родом из д. Лагереве.

В 1795 г. д. Ахуново состояла из 28 дворов, где проживало 174 человека. В 30 дворах в 1816 г. проживало 180, в 1834 г. — в 40 домах 243, в 1859 г. — в 75 дворах 312, в 1920 г. — в 96 дворах 501, 1998 г. — 588 человек.

Один из жителей, Абдул Якупов (сын Абдулатиф) в 1816 г. еще не вернулся с войны 1812 г. В 1816 г. из 30 дворов в 8 (26%) были полигамные семьи.

²⁸ ЦГИА РБ. Ф. 138. Оп. 2. Д. 459 (1834 г.).

²⁹ Там же. Д. 272 (1816 г.); Д. 374-а (1816 г.); Д. 459 (1834 г.).

³⁰ Паллас П. С. Путешествие по различным провинциям Российского государства. Ч. 2. Кн. 1. С. 33.

³¹ ЦГИА РБ. Ф. 138. Оп. 2. Д. 372 (1816 г.).

³² РГВИА. Ф. 414. Оп. 1. Д. 326. Л. 70.

³³ Лепехин И. И. Дневные записи путешествия по различным провинциям Российского государства. Ч. 2. С. 246.

³⁴ ЦГИА РБ. Ф. 138. Оп. 2. Д. 372 (1816 г.).

По мнению информаторов, Ахуново — выселок из д. Аптраково(?), первыми поселенцами которого были юрматинцы³⁵. Насколько соответствует это сведение действительности, ответят будущие исследования. В 1842 г. на 251 человека было засеяно 83 четверти озимого и 336 четвертей ярового хлеба. Сажали 7 четвертей картофеля. На 42 двора имели 600 лошадей, 400 голов рогатого скота, 200 овец, 80 коз. Занимались пчеловодством (30 ульев) и бортничеством (10 бортей). Была мечеть.

В ревизии 1795 г. была зафиксирована д. **Бешевлярово**. Член-корреспондент РАН, профессор Р. Г. Кузеев на основании информации самих жителей этого селения считает, что часть рода бишей (усерганского племени), продвинувшись на северо-восток Башкортостана с бассейна р. Сакмара, обосновалась на берегу р. Юрюзань и основала д. Бешевлярово. Два родовых подразделения в деревне называются бешей и бурес (*буре* — волк)³⁶. Она тогда состояла из 33 дворов со 127 жителями. В 1816 г. взято на учет две деревни: Бешевлярово и Бешевлярово (Ябуляково). Первая состояла из 14 дворов с населением из 51 мужчины и 37 женщин. В 1834 г. в 28 дворах проживало 70 мужчин и 65 женщин. 41 двор и 220 человек было в 1859 г. 354 человека при 76 дворах показала перепись 1920 г. Находилась в двух верстах от д. Аркаул, где сбывали продукты сельского хозяйства. Земельные владения населения отделены от других башкир Мурзаларской волости еще в 1864 г. Имели другой пахотный участок в 16 десятин по р. Мокша, примерно в трех верстах от деревни. Полеводство вели с неустановившимся севооборотом. Пахали сабанами, похожими на сохи-кунгурки. В 1842 г. на 142 человека было засеяно 42 четверти озимого и 173 четверти ярового хлеба. Кто-то посадил 2 четверти картофеля. В деревне было по одной молотилке и веялке. 33 двора принадлежало 250 лошадей, 200 коров, 69 овец, 22 козы. Отдельные хозяйства имели по 5 ульев и бортей. Около 20 мест для рыбной ловли сдавали в аренду за 8 руб. в год. Около 20 человек весной и осенью уходили на работы на заводы и железную дорогу. Бедные жители нанимались на полевые работы в ближайшие поселки. Прихожанам принадлежала мечеть.

Вторая деревня, называемая Бешевлярово (Ябуляково), была неизвестна во время проведения V ревизии в 1795 г. Двойное название селения свидетельствует о том, что был хутор или выселок из д. Бешевлярово, куда выезжали в основном Ябуляковы с родственниками. Выселок рос очень медленно. В 1816 г. он состоял из 6 дворов с населением из 15 мужчин и 16 женщин. Среди них были сын Ябуляка 45-летний походный старшина Яугильде Ябуляков (его сыновья Ишбулды, Уразбай, Уразымбет, Тухватулла), его племянник Ишмухамет Сагитов и другие жители с редкими именами Килдиш Бурханов, Шаршан Бултакаев, Балтай Туйсин (сыновья Рахматулла, Хузиахмет), Умбакай Абдуллин (сыновья Даут, Гумер). В 1859 г. в 13 дворах взято на учет 50 человек. Перепись 1920 г. учла 17 дворов с 93 жителями. С VIII ревизии 1834 г. она называлась **Ябуляково**. Находилась на левом берегу р. Юрюзань, в 2 верстах от д. Аркаул. Главное земельное владение деревни нахо-

дилось в одном участке. Луговой участок и лес — в общем владении. Пашня находилась у горы Каратау. Еще не победила трехпольная система земледелия. Распашку земли производили 2—3-конными железными сабанами. В 1842 г. на 59 человек сеяли 17 четвертей озимого, 91 четверть ярового хлеба. Несколько хозяйств сажало 3 четверти картофеля. Имелись огороды.

В 1795 г. было две деревни под названием **Куселярово**. В одной было 6 дворов и 29 жителей. Это был хутор коренного поселения. В другой в 28 дворах проживало 145 человек, в т.ч. 5 душ м.п. припущенников — башкир из Урман-Кудейской волости³⁷. В дальнейшем переписи учитывали только одну деревню. В 1816 г. в Куселярово было 27 дворов и 178 жителей. 280 человек взято на учет в 1834 г. 74 двора и 368 жителей было в 1859 г. С 1890 г. здесь жили и русские арендаторы башкирских земель, прибывшие из Дуванской волости. Советской переписью 1920 г. взято на учет 100 дворов и 527 человек. В 1834 г. из 27 дворов в 16 (59%) были полигамные семьи³⁸. В 1816 г. в деревне проживал юртовой старшина 72-летний Рахимкул Туманчин (сын бывшего старшины Туманчи Ювашкина) со своими сыновьями Караем, Саитбатталом, Юмадиллом, указным муллою, и Адильгареем.

Куселярово при р. Юрюзань располагалось в 152 верстах от г. Уфа и в двух верстах от д. Аркаул. Основное земельное владение находилось при селении, второй участок в общем владении — по лугу Урмантау. Система земледелия была неправильной, но приближающейся к трехполью. Сеяли рожь, овес, полбу, гречиху, пшеницу, ячмень, лен. В 1842 г. на 312 человек сеяли 75 четвертей озимого и 421 четверть ярового хлеба. Некоторым хозяйствам принадлежал участок, где было посажено 4 четверти картофеля. Было 2 мельницы, хозяйства имели 4 веялки, 2 сортировки и 1 молотилку. Известны и огороды. Скотоводство было представлено на 51 двор 355 лошадьми, 205 головами рогатого скота, 189 овцами и 53 козами. Жители практиковали сдачу земли в аренду как всем селением, так и отдельными домохозяевами. Имелись и оброчные статьи: сдавали в аренду мельничное место и 3 мельницы на рр. Большой Аир, Бужей. Имелись 2 бакалейные лавки. Была и мечеть.

Государственный деятель, нарком просвещения БАССР в 1930—1935 гг. Р. В. Абубакиров — родом из Куселярово.

В 1795 г. на учет взята самая большая по количеству дворов (36) и численности населения (199 человек) среди поселений Мурзаларской волости деревня под названием **Идельбаево** (Базраково) при р. Юрюзань, сохранившаяся, возможно, целой от социальных бурь 30-х, 50-х и 70-х гг. XVIII в. Расположена при впадении р. Аир в р. Юрюзань в 8 верстах от д. Аркаул, в 158 верстах от г. Уфа. Названия происходят от антропонимов, но нам не известны первопоселенцы Идельбай и Базрак. В 1816 г. в 37 (в другом деле — 42) дворах учтено 117 мужчин и 102 женщины. Один из жителей 23-летний Гусман Биксентеев имел 48-летнюю жену, когда его матери было 45 лет, что говорит о левиратной форме брака. В ходе ревизии выявлено 10 полигамных семей, что составляет около 22%. Встречаются редкие имена Князь, Суакай, Тайлак. В 1834 г. было

³⁵ Кузеев Р. Г. Происхождение башкирского народа. С. 121.

³⁶ Там же. С. 158.

³⁷ ЦГИА РБ. Ф. 1. Оп. 1. Д. 449. Л. 39.

³⁸ Там же. Ф. 138. Оп. 2. Д. 459 (1834 г.).

328, в 1859 — 440 человек. В конце XIX в. была одна, а в 1920 г. — уже две деревни: 1-е Идельбаево в 7 верстах от д. Аркаул с башкирско-тептярским населением из 434 человек при 100 дворах, 2-е Идельбаево в 6 верстах от д. Аркаул тоже с башкирско-тептярским населением из 607 человек при 113 домах. Выходит, что в начале XX в. после припуска тептярей образовались две деревни, находившиеся на обоих берегах р. Юрюзань.

Пашня находилась на холмистой местности по обеим сторонам Юрюзани. Сеяли рожь, овес, полбу, гречиху, ячмень, пшеницу. В селении было 6 веялок, по 3 сортировки и молотилки. В 1842 г. на 327 человек сеяли 108 четвертей озимого и 524 четверти ярового хлеба. Было посажено 8 четвертей картофеля. Имели 3 мельницы, одна с обдиркой для полбы и гречихи. Занимались огородничеством и скотоводством. В 1842 г. на 61 двор имели 390 лошадей, 318 коров, 221 овцу, 123 козы. В деревне было 302 улья. Мельницы, рыбные ловли отдавались в аренду. В конце XIX в. было 2 торговые лавки.

Д. **Ташаул** называли Ташево, Такаево. В 1795 г. она состояла лишь из 12 дворов, где проживало 54 человека, что свидетельствует о недавнем ее возникновении. В 1816 г. в 13 домах взято на учет 74 мужчины, двое из которых были многоженцами. Один из ее жителей, Сесянбай Салимов, 1779 года рождения, в 1816 г. еще не вернулся с войны 1812 г. У него были братья Кусарбай (его сыновья Кускарбай, Кинзебулат) и Ишмурат (его сын Ишнияз). В 1834 г. было 90, в 1859 г. — 89, в 1920 г. — 419 башкир. Деревня находилась в 165 верстах от г. Уфа. Пашня располагалась у подножия горы. Практиковали трехпольный севооборот. Сеяли рожь, овес, пшеницу. В 1842 г. на 81 человека было засеяно 17 четвертей озимого и 97 четвертей ярового хлеба. Было посажено 2 четверти картофеля. На 16 дворов имели 51 лошадь, 62 коровы, 23 овцы, 31 козу. У кого-то было 7 бортей и 2 улья.

В Мурзаларской волости была еще одна деревня — **Аркиново** (Араево) при р. Арка, состоящая в 1795 г. из 7 дворов с 58 жителями, в 1816 г. — из 19 дворов, где проживало 109 человек. Была мечеть. Дальше проследить ее историю из-за отсутствия источников нам не удалось.

* * *

Каратавлинская волость после Генерального межевания земель в 1803 г. в своем владении имела 11 404 десятин земли, в т.ч. пашня занимала 1405, сенокосные угодья — 1655, лес — 6677, степь — 1145 десятин. Неудобных земель было 497 десятин³⁹. Все это находилось в собственности 90 душ м.п. вотчинников по VII ревизии 1816 г., которыми были припущены 43 души из тептярей, 120 душ из мишарей⁴⁰. Все 90 мужчин-вотчинников проживали в одной деревне — **Каратавлы**. Она и ее вотчинные земли представляли Каратавлинскую волость. Припущенники основали следующие населенные пункты: Калмакларово с тептярским населением из калмыков в 1729 г., Насибаш

с мишарским населением в 1759 г., Абдулменево с населением из тептярей и государственных крестьян в 1793 г. (в 1805 г. был заключен договор сроком на 50 лет)⁴¹.

Задолго до межевания земель происходили споры между волостями о границах вотчин. Каратавлинцы и башкиры Кыр-Кудейской волости находились в таком же состоянии. В 1701 г. башкиры Каратавлинской волости Сибирской дороги Кызалка Иренев с товарищами обратились с челобитьем к царю Петру Алексеевичу, будущему Петру I, о том, что хотя по приговору уфимского стольника и воеводы Е. П. Зыбина им велено владеть вотчиной, на которую до того времени претендовали башкиры Кудейской волости Янымбетка Кадырчи-ков с товарищами, до сих пор не получили на нее владенную память, поэтому просили дать им такую. По распоряжению верховной власти воевода Е. П. Зыбин, «слушав дело», «приговорил челобитчиков оправить, а Янымбетку с товарищами обвинить», поскольку последние «ходят насильством в вотчину Кызалки с товарищами по речкам Бияус и Кияушле, которую Янымбетка называет своею, исстари дедов и отцов и всякого зверя побивают». В итоге башкиры Каратавлинской волости получили владенную память. Затем точно такой же документ был получен и претендентами, но было решено размежевать вотчины двух волостей⁴². Однако была ли у каратавлинцев жалованная грамота на населяемые и владимые ими земли? Послушаем об этом слова поверенного жителя д. Каратавлы Кутлы Егоферова (1805 г.): «У предков наших на землю той деревни Каратавлы имелась жалованная грамота, но в бывшее в здешнем крае возмущение с прочими разграблена, а имеется только найденный список с грамоты без всякого свидетельства, который он представил властям. «Список с грамоты [Каратавлинской волости]. От великого государя Петра Алексеевича на Уфу стольнику и воеводе Ефиму Панкратовичу Зыбину били челом Сибирской дороги Айлинской волости* ясашные башкирцы Мурзагул Улряков з братом; владели де изстари деды и отцы их в деревне Каратаулове вотчинною землею и санными покосы и платили они с той земли повся годы в нашу казну ясаку по 330 куниц на год сполна и в прошлых годах их старинною землею завладели насильством своим тое же деревни Каратауловой башкирцы Аккузя Девлеев с товарищами и владеют тою землею они многие годы, а с них де за тою землею вышеписанной ясак в нашу казну по вся годы берут сполна да сверх де того вышеписанного тептерского [?] ясаку наложено на них еще 4 лисицы и тот наложенной ясак они платят же, а наложено де на них напрасно, потому что пред сего на них того лишняго ясаку 4 лисиц не бывало и от того де их насильного владения, платя с пуста тот ясак, раззоряются занапрасно. Оставить 330 куниц ясака, а с 4 лисиц снять, землей владеть им. 1702 год, 31 января».

Башкиры Каратавлинской волости, являвшиеся единственными владельцами своих вотчинных земель, свободно распоряжались ими. Так, в 1804 г. 11 башкир, избранные от общества волости его поверенными —

³⁹ В другом документе — 13440 десятин. ЦГИА РБ. Ф. 2. Оп. 1. Д. 4906. Л. 3.

⁴⁰ Там же. Д. 1506. Л. 87. В другом деле количество припущенников показано намного больше — 243 души по VII ревизии, 333 души по VIII ревизии. Там же. Д. 4906. Л. 3.

⁴¹ Там же. Д. 4906. Л. 3. В другом деле говорится «о самовольном поселении абдулменцев в 1805 г.». Там же. Ф. 1. Оп. 1. Д. 449. Л. 40.

⁴² РГАДА. Ф. 1173. Оп. 1. Д. 1339. Л. 6, 16–17, 45, 61–63, 64.

* В составе айлинского племени были и каратавлинцы.

доверенными людьми, от имени вотчинников 27 дворов продали бригадирю Н. А. Дурасову в вечное и потомственное владение «часть собственной нашей жалованной предкам нашей земли с лесы и угоды, с железными рудами от устья речки Варьязы... за 300 руб.»⁴³.

Первый раз д. Каратавлы упоминается в исторических документах за 1695–1702 гг. Примерно через 75 лет, 26 мая 1770 г. академик П. С. Паллас во время научной экспедиции проехал и через эту деревню. «Поехал по ту сторону речки Кусянде (Кусканды) на север к Каратав-лаулу, переезжал маленький в ту речку впадающий ручей Лемеш Илга и прибыл на Юрюзань, через которой при этой деревни перевозят поромом». Заметил он и то, что за деревней находилась пристань заводчика Твердышева, где суда Юрюзанского и Катавских заводов принимали их грузы⁴⁴.

Деревня находилась в 35 верстах от д. Аркаул, в 25 верстах от железнодорожной станции Кропачево. Протекает при ней р. Шердяйка, где в конце XIX в. была мельница. В 1867 г. размежевали земли при сохранении общинного землевладения. Лишь в 1882–1893 гг. угоды были разделены по наличным душам. На земельных угодах протекали рр. Лама, Шердяйка, Лакла. Практиковали трехполье, хотя пашня на поля не разбивалась, но после уборки урожая ржи участки оставались под пар. В одном сборнике подчеркивалось, что удобрение практикуется мало. В селении имелись молотилки (3), веялки (5). В 1842 г. на 211 человек было засеяно 58 пудов озимого, 285 пудов ярового хлеба. Было посажено 3 четверти картофеля. В конце XIX в. при 10 пудах посева получали урожай 150 пудов ржи, лучший урожай овса при 15 пудах — 170, пшеницы при 15 пудах посева 160 пудов. Занимались и животноводством. На 40 дворов приходилось по 250 лошадей и коров, 100 овец, 180 коз. Сельчане сдавали в аренду часть своих земель припущенникам д. Насибаш (1200 десятин), крестьянам д. Абдульменево (466 десятин) и Миньярского завода (35 десятин), а также мельничные места (3).

В 1795 г. в 24 дворах взято на учет 110 мужчин и 74 женщины. 38 дворов и 186 человек было в 1816 г. VIII ревизия 1834 г. зафиксировала 195, X ревизия 1859 г. — 228 человек.

В начале XIX в. возникла д. **Новые Каратавлы**, жители которой переселились из коренного поселения, называвшегося затем Старые Каратавлы. В 1920 г. их население было учтено вместе, составляло 491 человек при 92 дворах. В д. Новые Каратавлы в 1925 г. было лишь 29 хозяйств, а в д. Старые Каратавлы — 47.

В 1729 г. тептярями из калмыков была основана д. **Калмакларово** (на карте 50-х гг. XX в. ошибочно названа Калмакулово, находилась между дд. Старые Каратавлы и Усмановка. — А. А.). Они были припущены каратавлинцами в то самое время с условием уплаты оброка за уступленную землю «в вечное владение»⁴⁵. Деревня росла медленно. В 1795 г. было всего 8 дворов, где проживало 26 мужчин и 30 женщин. 74 человек взято на учет в 1816 г., в 1834 г. — 98, в 1859 г. — 140. Советская перепись 1920 г. зафиксировала 388 башкир при 76 дворах. В период кан-

тонного управления в 1798 — 1865 гг. д. Калмакларово не входила в юрты 8(9)-го башкирского кантона, находилась в тептярской команде. Еще долго они считались тептярями. Постепенно тептяри были ассимилированы башкирами. Об этом процессе говорил и депутат Уложенной комиссии 1767–1768 гг. от башкир Исетской провинции старшина Мякотинской волости, ставший фельдмаршалом Е. И. Пугачева Базаргул Юнаев: «Между нашего тарханского и башкирского народа именуется сартами и калмыками некоторая часть, но все единого с нами магометанского закона, которое их название произошло в древние времена, сарты, вышедшие из-за границы самопроизвольно от владения степных народов, а калмыки так же в древние времена получены были нашими башкирами при войнах в малолетстве, которые из давних лет именуется с нами единым званием башкирцами с отличием, что одни произошли от сарт, а другие — от калмык, почему как землями и всеми угодами общее владение имеем и почитаемся все башкирцами, равно же в государственных службах обще и наряду обращаемся без всякого отличества и отделения от башкирцов, просим, чтоб оным сартам и калмыкам единственное уже звание иметь и именоватьца башкирцами, а звание сарт и калмык оставить»⁴⁶.

Занимались земледелием, скотоводством, пчеловодством. Форма землевладения оставалась общинной, хотя с 1889 г. перешли к пользованию землей от ревизских (в 1859 г. — 72) по наличным душам (128). Система севооборота — залежная. Почва унавоживалась не всеми хозяйствами. В конце XIX в. среди сельчан были владельцы 2 молотилок, 4 веялок. Из яровых хлебов были в почете овес и пшеница. Лучший урожай ржи — 75 пудов с десятины, пшеницы — 45 пудов. Рядом с д. Калмакларово находилась д. Кизаяк, показанная на карте 1780 г. В материалах о восстании 1740 г. упоминается и д. Кучаково.

* * *

О Кыр-Кудейской волости некоторые сведения уже были приведены, когда речь шла о Каратавлинской волости. Владенную память на свои вотчины башкиры волости получили от Петра I в 1701 г.⁴⁷ По Генеральному межеванию в начале XIX в. волости принадлежало 9183 десятины, из которых под пашней было 1600, под покосом — 689, под лесом — 3386, под степью — 3360 десятин. Неудобные земли занимали 101 десятину. Вся эта вотчина в 1816 г. принадлежала 359 душам м.п. башкир-кыр-кудейцев. Припущенников на ней не было⁴⁸.

Назовем имя известного тархана в волости — Юнуса Теперишева, участника восстания 1740 г., затем оставившего ряды повстанцев.

К волости относились дд. Яхино, Ишимбаево (Мусабаево), Миндишево, Иксаново. Подчеркнем, что на карте Красильникова и Рычкова 1755 г. нет почти ни одной из этих деревень, кроме Миндишево (на карте Мингайшево). Зато на той карте показаны неизвестные к 1795 г. деревни: на правом берегу р. Юрюзань Якшеево, Абыз-

⁴³ РГАДА. Ф. 1324. Оп. 1. Д. 339. Л. 47.

⁴⁴ Паллас П. С. Указ. соч. С. 65.

⁴⁵ ЦГИА РБ. Ф. 2. Оп. 1. Д. 4906, 4923. Л. 14.

⁴⁶ РГАДА. Ф. 342. Оп. 1. Д. 109. Ч. XI. Л. 267.

⁴⁷ Там же. Ф. 1173. Оп. 1. Д. 1339. Л. 45.

⁴⁸ ЦГИА РБ. Ф. 2. Оп. 1. Д. 1506. Л. 87.

гильдино, рядом с Мингайшево недалеко от р. Танкалы – Касимово, в верховьях р. Ерал – Смаилово, на ее притоке Батышлы – Якупово. В опубликованном источнике названы не известные к 1795 г. дд. Баимово, Елдашево, Токеево, Чурагулово, жители которых были активными повстанцами в 1740 г.⁴⁹ Таким образом, кыр-кудейские поселения в районе возникли на рубеже 50–60-х гг. XVIII в., на местах сожженных дотла в ходе подавления башкирских восстаний 1735–1740 гг., 1755 – 1756 гг. селений. Об этом ярко свидетельствует история д. Яхино.

Название д. **Яхино** связано с именем одного из старшин Кудейской волости 70-х гг. XVIII в. Яхьи Якшиева. Его фамилия подсказывает нам, что д. Якшеево была основана на правом берегу р. Юрюзань его отцом, и ее жители затем на другом берегу той же реки обосновались на новом месте в д. Яхино. В 1795 г. население д. Яхино состояло из 54 мужчин и 74 женщин. Такое соотношение полов было противоестественным для тюркоязычных полукочевых народов, у которых, в т.ч. и у башкир, женщины в количественном отношении всегда уступали мужчинам⁵⁰. Диспропорция соотношения полов в пользу женщин свидетельствует о былых систематических репрессиях карателей против активных участников больших национальных и социальных выступлений башкир в 30–70-х гг. XVIII в. И в 1816 г. женщин было больше: в 48 дворах проживало 155 мужчин и 169 женщин. Среди глав семей было 6 многоженцев. Тогда же зафиксировали мечеть. VIII ревизия показала преобладание количества мужчин: 181 на 164 женщины. В последующем такое соотношение сохранялось. 382 человека при 79 дворах взято на учет в 1859 г. В 1895 г. в 105 дворах взято на учет 517 человек⁵¹. Советская перепись 1920 г. показала 609 человек и 126 дворов.

В 1842 г. на 371 человек было засеяно 125 четвертей озимого и 528 четвертей ярового хлеба. Сажали 10 четвертей картофеля. 75 дворов с 403 жителями владело 394 лошадьми, 311 коровами, 116 овцами, 34 козами. Имели 34 улья, 42 бортей.

Д. **Ишимбаево** до 50-х гг. XVIII в. называли Мусабаево. Оба названия имеют антропонимическое происхождение. Однако нам неизвестны первопоселенцы из-за слабого изучения даже опубликованных источников. В конце XVIII в. в Ишимбаево было 18 дворов с 48 мужчинами и 41 женщиной. VII ревизия 1816 г. показала 27 дворов, где проживали 84 мужчины и 81 женщина, причем 4 домохозяйина были двое- и троюженцами. В 1895 г. в Ишимбаево (Мусабаево) с частью д. Абдрахманово было 79 дворов с 391 жителем⁵². По советской переписи 1920 г. в деревне проживало 476 человек при 80 дворах.

В 1842 г. было засеяно на 192 человека 75 четвертей озимого и 337 четвертей ярового хлеба, посажено 8 четвертей картофеля. На 61 двор имели 226 лошадей, 131 корову, 33 овцы, 64 козы. Была мечеть.

О д. **Миндишево** знал академик Петербургской АН П. С. Паллас, который в своих путевых записях писал,

что 25 мая 1770 г. «уже в сумерки приехал в башкирскую деревню Миндиш, лежащую над ручьем Бирдеш, текущем в Юрюзань»⁵³. Д. Миндишево была известна по событиям Крестьянской войны 1773–1775 гг. Там был пойман Салават Юлаев.

Интереснейший документ об участии башкирской 3-тысячной команды по подавлению Барской конфедерации в Польше в 1772 г. свидетельствует о нечистоплотном отношении командиров к своим подчиненным. Походный сотник Кулда Девлетев, житель д. Минлишевой Кыр-Кудейской волости, в 1779 г. жаловался властям на сбор денег с воинов хорунжим Чюрой Рясюлевым из д. Рясюлево Айлинской волости и главным старшиной команды Кулум Балтасевым сразу же после завершения похода в Польшу. «Находились я и Чюря с товарищами во второй партии при старшине Умутяе Уразомбетеве в походе в разных годах противу польских возмутителей и при отпуске нас в дома хорунжий Чюря с находящимся между городов Аршева и Плотавы (Варшава и Полтава. – А. А.) для препровождения почты и пленных в походе людей собрал 327 рублей 60 копеек, кроме того, он и другие с находящимся на форпостах с 148 человек – 96 рублей да главный старшина Кулуй Болтасев, держа меня под караулом, взял с меня данных на жалованья походным людям 28 червонцев на 77 рублей, а меня с товарищами тем самым привели во истощении»⁵⁴.

В 1795 г. в деревне было 30 дворов, где учтено 102 мужчины и 96 женщин. В 1816 г. проживало 240, в 1834 г. – 238 человек, в т.ч. 4 припущенника. В 1895 г. с частью д. Абдрахманово в 61 дворе было 274 человека. 340 человек и 6 дворов показала перепись 1920 г.

Жители занимались земледелием (в 1842 г. на 236 человек сеяли 75 четвертей озимого и 318 четвертей ярового хлеба, посадили 13 четвертей картофеля) и скотоводством (на 48 дворов имели 225 лошадей, 167 коров, 66 овец, 113 коз). Пчеловодам принадлежало 19 ульев и 28 бортей.

В 1816 г. в д. Миндишево зафиксированы братья 50-летний Абидулла, 40-летний Рахматулла, 38-летний хорунжий Хабибулла, 30-летний Калимулла Тикеевы, рожденные между 1756–1786 гг. Думается, что после уничтожения карателями своего селения Тикеево они нашли здесь убежище⁵⁵.

К Кыр-Кудейской волости принадлежало еще одно поселение – **Иксаново**, состоящее в 1795 г. из 15 домов со 105 жителями. Первопоселенец – Ихсан Яникеев, давший показания в 1775 г. против Салавата Юлаева и его отца Юлая⁵⁶. Однако проследить его историю нам не удалось из-за отсутствия источников.

Как уже выше упоминалось, в XIX в. была еще одна деревня кыр-кудейцев под названием **Абдрахманово**, состоявшая в 1834 г. из 12 дворов с 99 жителями. В 1859 г. было 16 домов и 87 человек. В конце XIX в., как говорилось выше, численность жителей была показана по двум другим деревням, что означало ее исчезновение. Перепись 1920 г. не зафиксировала д. Абдрахманово.

⁴⁹ МИБ. Ч. 1. С. 404.

⁵⁰ Асфандияров А. З. Башкирская семья в прошлом. XVIII – первая половина XIX в. Уфа, 1997.

⁵¹ Полный список населенных мест Уфимской губернии. Уфа, 1896.

⁵² Там же.

⁵³ Паллас П. С. Указ. соч. С. 49.

⁵⁴ РГВИА. Ф. 452. Оп. 2. Д. 58. Л. 1.

⁵⁵ ЦГИА РБ. Ф. 138. Оп. 2. Д. 372.

⁵⁶ Крестьянская война 1773 – 1775 гг. на территории Башкирии. С. 325.

* * *

Из волостей, относящихся к Уфимскому уезду, осталась нерассмотренной еще Шайтан-Кудейская, которая в 1795 г. состояла из земель дд. Идрисово, Алькино, Юнусово, Шиганаево. Исчезли с карты волости дд. Азналино, Юлаево, Касаево, Тикеево, Мратово, Якупово, Смаилово. По итогам Генерального межевания волость имела в своей собственности 11 495 десятин земли (в т.ч. под пашней 233, под покосами 190, под лесами 8200, под степью 980, неудобной — 497). Все земельные угодья принадлежали 198 душам м.п. по VII ревизии 1816 г.⁵⁷

Д. **Идрисово** при р. Юрюзань возникла на рубеже 1740—1755 гг. В 1755 г. на карте Красильникова и Рычкова она нашла свое место. О возникновении ее именно в то время свидетельствуют следующие факты. Во-первых, в 1795 г. она состояла лишь из 10 домов с 60 жителями. Во-вторых, сыновьям-двоеженцам основателя селения Идриса Зиянбаю (женам было 30 и 16 лет) в 1816 г. было 40, Кинзябаю — 67 лет (женам 59, 36 лет), что косвенно подтверждает нашу мысль⁵⁸. Известен и третий сын основателя селения — мулла Кунакбай Идрисов — участник продажи части волостной вотчины заводчице И. И. Бекетовой в 1786 г. Первопоселенцем был известный в округе влиятельный вотчинник Шайтан-Кудейской волости из команды старшины Иштугана Мишарова башкир Идрис Девятаков, который наряду с другими четырьмя вотчинниками в качестве поверенных от имени 35 асабов в 1762 г. отдала владельцам Симского и Катав-Ивановского заводов И. Б. Твердышеву и И. С. Мясникову в оброчное владение на 60 лет часть волостной земли с условием уплаты последними 20 руб. в год⁵⁹.

В 1816 г. в 13 домах проживало 28 мужчин и 35 женщин, в 1834 г. было 30 мужчин и 47 женщин, в 1859 г. — 42 мужчины и 52 женщины. В 1895 г. в 22 дворах проживало 146 башкир. 35 дворов и 157 человек взято на учет в 1920 г.

25 мая 1770 г. через д. Идрисово проехал П. С. Паллас, который отметил, что «на горе Карагай лежит маленькая деревушка Идрис, а в горе — пещера»⁶⁰.

В 1842 г. на 81 человека было засеяно 17 четвертей озимого и 84 четверти ярового хлеба. Было посажено 2 четверти картофеля. 19 дворов владело 71 лошадей, 80 головами рогатого скота, 16 овцами, 26 козами. Некоторые хозяйства занимались пчеловодством (10 ульев). Была мечеть, которую ревизия 1816 г. в учетных бумагах не показала.

Название д. Алькино происходит от имени влиятельного общинника, одного из поверенных башкир-вотчинников Шайтан-Кудейской волости Альки Полатова (Булатова), отдавшего в числе других доверенных людей заводчикам И. Б. Твердышеву и И. С. Мясникову часть волостной земли в аренду сроком на 60 лет по записи от 21 августа 1762 г.⁶¹ На карте Красильникова и Рычкова 1755 г. такой деревни нет. Но в документе о продаже части вотчинных земель Шайтан-Кудейской волости за

15 октября 1786 г. упоминается д. Алькеево под ошибочным русским названием Алексево. Среди поверенных от 77 дворов башкир был Аптикей Алькеев (1738—1814), сын первопоселенца. Вместе с ним были его односельчане муллы Юлукай Аблязов и Яркей Касаев (в 1775 г. исполнял старшинскую должность, жил тогда в д. Шиганаево), а также башкир Кусянбет Девлетбаев⁶². Одни краеведы считают, что Алькеево называли и Гулей-аул. В записи П. С. Палласа есть д. Гулей-аул: «В долине между гривами горы Саракундус Тау находится из немногих дворов деревня Гулей-аул», в которой живет «начальник» шайтан-кудейцев⁶³. Другие, возражая этой точке зрения, не без основания утверждают, что Гулей-аул — это искаженное название д. Юлаево⁶⁴. В самом деле, д. Юлаево в то время — центр Шайтан-Кудейской волости, т.к. там жил «начальник поколения Шайтан-Кудей», т.е. волостной старшина. Во времена путешествия П. С. Палласа — в 1770 г. — им был Юлай Азналин. Жил здесь и его сын Салават Юлаев. В протоколе показаний на допросе в Тайной экспедиции Сената об участии в пугачевском восстании от 25 февраля 1775 г. Салават Юлаев показал: «Салаватом его зовут, Юлаев сын, от роду ему двадцать первый год. Жительство имел при отце своем, Оренбургской губернии в Уфимской провинции, в деревне Юлаевой, состоящей на большой Сибирской дороге»⁶⁵. Но на вопрос о том, «откуда и каких мест уроженец», оба ответили «Оренбургской губернии провинции Уфимской деревни Текоевой (Тикеевой)»⁶⁶.

Д. Юлаево существовала в 1756—1774 гг., поскольку на карте Красильникова и Рычкова ее не было, но и ревизия 1795 г. не показала селения с таким названием. Юлаево — выселок из коренной д. Азналино, переросший в поселение «из немногих дворов» к 1770 г. Относительно того, что д. Шайтан (по П. С. Палласу) некоторые авторы (Р. Исламшин) неправомерно уподобляют д. Алькино, а не д. Азналино. Давно известно, что населенные пункты башкир в XVII — первой половине XVIII в. носили названия родов и племен — этнонимы. Например, коренное поселение башкир Иректинской волости (ее центр) называлось Иректе, Сартской волости — Сарт, Шайтан-Кудейской, или Шайтанской волости — Шайтан. На карте 1737 г. под названием «Новая Ландкарта Башкирской Орды или Уфинской провинции с прибавлением пограничных частей и всей Закамской стороны и первой земляной, а потом Новой Оренбургской линии. Учинена в Самаре месяца декабря 1737 году. Копировал кондуктор Ерепей (Ерофей? — А. А.) Струков», представленная как вкладыш к одному из томов «Материалов по истории Башкирской АССР» (оригинал в РГВИА. Ф. ВУА. Д. 20618) в бассейне р. Юрюзань, ее притоков указаны нижеследующие селения: Ералбаш, Смаилово на р. Ерал, на берегу неизвестной (без надписи) речки — Аднала, Сакино, на правом берегу Юрюзани — Усякеево, Куся-

⁵⁷ Там же. Т. 5. С. 196; Крестьянская война 1773—1775 гг. на территории Башкирии. С. 325.

⁵⁸ Паллас П. С. Указ. соч. С. 60.

⁵⁹ См. газетные статьи Р. Исламшина (напр., Йэшлек. 9 сентября 1997).

⁶⁰ Крестьянская война 1773—1775 гг. на территории Башкирии. С. 300.

⁶¹ Там же. С. 340.

⁵⁷ ЦГИА РБ. Ф. 2. Оп. 1. Д. 1506. Л. 87.

⁵⁸ Там же. Ф. 138. Оп. 2. Д. 372.

⁵⁹ МИБ. Т. 4. Ч. 1. С. 246—248; Т. 5. С. 196.

⁶⁰ Паллас П. С. Указ. соч. С. 60.

⁶¹ МИБ. Т. 4. Ч. 1. С. 246—248.

ково. Из известных населенных пунктов по источникам за 1755–1795 гг. здесь можно найти лишь один-два. Аднала (Азналино) – коренное поселение шайтан-кудейцев, раннее название которого было Шайтан. В этом нет никаких сомнений. Но такого названия-этнонима у д. Алькино не могло быть, потому что она молодая, возникшая после 1755 г. Поэтому д. Алькино называть Азналино, как это делают некоторые авторы, было бы большой ошибкой. Между тем, селения Алькино и Азналино располагались недалеко друг от друга. Следует считать заблуждением и утверждение о том, что современное селение Юнусово – это бывшая д. Юлаево, основываясь на том, что в первом в 1786 г. зафиксирован башкир Расымбет Аптраков, один из братьев Аптраковых, проживавших в Азналино, казненных повстанцами во время Крестьянской войны 1773–1775 гг.⁶⁷ Аналогичных примеров можно было бы привести десятки, но ограничимся одним. Вместе с Расымбетом в продаже части вотчинной земли Шайтан-Кудейской волости заводчице И. И. Бекетовой участвовал и мулла Яркей Касаев, выходец из д. Касаево, но проживавший тогда в д. Алькино, а в 1775 г. в д. Шиганаево⁶⁸. Как же быть в данном случае? Уроженец какой же деревни этот Касаев? Анализ и детальное изучение источников подсказывают, что он был уроженцем д. Шиганаево, но его отец Касай основал выселок Шиганаево, ставший затем д. Касаево, уничтоженной карателями в 1775 г.

Погоня за очередной сенсацией привела упомянутого автора еще к одной грубой ошибке. Он считает, что родная деревня Салавата Юлаева Текеево не была уничтожена, что она, якобы, сохранилась под названием опять-таки Юнусово⁶⁹. Но как быть с прежним его представлением о том, что та же самая д. Юнусово – это бывшая д. Юлаево? Ответ на вопрос у него, естественно, отсутствует. Обе последние деревни, однако, сравнительно молодые, возникшие после 1755 г. (сын основателя деревни Кузякай Юнусов в 1786 г. участвовал в той же самой земельной сделке, что и упомянутый выше Расымбет Аптраков). Поэтому какая из них может быть ранней? Ни одна. Д. Текеево однозначно была сожжена карателями, т.к. она не зафиксирована ни в 1783 г., ни в 1795 г. Но дд. Текеево, Юлаево и Юнусово в 1756–1775 гг. существовали одновременно. Поэтому о какой-то преемственности между ними говорить не приходится.

Таким образом, утверждение о том, что одна и та же деревня под названием Юнусово в прошлом называлась и Текеево, и Юлаево, не выдерживает никакой критики, поскольку все три селения существовали в одно и то же время.

Юлай Азналин и его сын Салават Юлаев, по их собственным словам на допросе, – уроженцы д. Текеево, т.е. родились не в коренной деревне отца Юлая под названием Адналы, или Азналино, а в дочерней – Текеево, т.е. возникшей из переехавших из д. Азналино жителей. Есть все основания считать д. Юлаево, где жили Юлай с сыном Салаватом, тоже дочерней, жителями которой были выходцы и из д. Текеево, и из Азналино. Все эти селения

исчезли с карты края по причине сожжения их карателями в 1775 г.* Что касается д. Текеево Туркменского аймака Урман-Кудейской волости, то она никакого отношения к одноименной деревне Шайтан-Кудейской волости не имеет. Эта деревня возникла в середине 50-х гг. XVIII в. Среди кудейцев были и кубовские башкиры. Сыновья первопоселенца были известные вотчинники – Абдрашит Текеев, житель д. Кубово, участвовал в припуске чувашей на землю Кубовской волости в 1773 г.⁷⁰; другой сын Габбас Текеев был кантонным начальником 8-го башкирского кантона Уфимского уезда.

Оставшиеся в живых жители сожженных карателями селений Азналино, Текеево, Юлаево, Мратово, Касаево, Якупово, Смаилово перешли на жительство в дд. Шиганаево и Идрисово, а также во вновь основанные дд. Алькино, Юнусово и другие.

После такого долгого экскурса поговорим о развитии д. Алькино при р. Усть-Канды. В 1795 г. она состояла всего лишь из 8 дворов со 108 жителями. По VII ревизии 1816 г. дворов стало больше (11), жителей – меньше (78). В 1834 г. было 128, в 1859 г. – 138, в 1895 г. – 230 (44 двора), в 1920 г. – 280 башкир (60 дворов). Занятиями населения были: земледелие (в 1842 г. на 127 человек было засеяно 25 четвертей озимого, 122 четверти ярового хлеба), скотоводство (на 20 дворов имели 86 лошадей, 87 коров, 21 овцу, 5 коз), знали и картофель (посажено 2 четверти). Были и пчеловоды (10 ульев в 1842 г.). VII и последующие ревизии и переписи зафиксировали мечеть.

В д. Юнусово при р. Шукшида (в 1816 г. указан ключ Сукрумед) в 1795 г. было 20 дворов и 117 человек, в 1816 г. – 21 двор и 140 жителей, в том числе 2 души м.п. были припущены без никакого договора из Кыр-Кудейской, 6 душ – из Шайтан-Кудейской волостей⁷¹. VII ревизия взяла на учет одного из сыновей первопоселенца 67-летнего Сяркиша Юнусова с сыновьями Битынбаем, Зайнитдином, Сулейманом и Салихом⁷². X ревизией 1859 г. было показано 40 дворов с 254 жителями. 60 дворов и 191 мужчина со 145 женщинами были в 1895 г. В 1920 г. в 78 дворах проживало 190 мужчин и 196 женщин.

В 1842 г. на 201 человек было засеяно 58 четвертей озимого и 237 четвертей ярового хлеба. Картофель находил заметное распространение: было посажено 12 четвертей. 33 двора владело 207 лошадьми, 162 коровами, 43 овцами, 93 козами. Пчеловодам принадлежало 42 борти и 24 улья. В течение XIX в. не раз зафиксирована мечеть. Деревня имела хлебозапасный магазин и мануфактурную лавку.

Д. Азналино – родина деда Салавата Юлаева – была зафиксирована, как раньше было сказано, на картах 1737 и 1755 гг. Судьба ее трагична, как и других уничтоженных в 1775 г. деревень. На картах Уфимского наместничества 1781, 1786 и Оренбургской губернии 1802 гг. она отсутст-

* В последнее время появились заметки и статьи гипотетического характера о родословной Салавата Юлаева: якобы его дед – Азнабай Карагузин – служил старшиной Куваканской волости и участвовал в башкирском восстании 1735–1740 гг., затем оказался с Карасакалом в Среднем казахском жузе и вернулся после амнистии на родину.

⁶⁷ МИБ. Т. 4. Ч. 1. С. 371.

⁷¹ ЦГИА РБ. Ф. 1. Оп. 1. Д. 449.

⁷² Там же. Ф. 138. Оп. 2. Д. 371 (1816 г.).

⁶⁷ МИБ. Т. 5. С. 196.

⁶⁸ Там же; Крестьянская война 1773–1775 гг. на территории Башкирии. С. 325.

⁶⁹ Иэшлек, 9 сентября 1997 г.

вует. Но она была известна П. С. Палласу, который упоминал ее в своих записях. Из д. Бикбулат путешественник доехал до другой башкирской деревни под названием Шайтан-аул (Азналино), состоящей «из нескольких расcеянных дворов»⁷³. Обратный его путь к Шайтан-аулу был тот же, что и прежде, как он сам писал об этом. «Обитающие тут башкирцы употребляют окрестные поля с пользою, — продолжает он, — пашут много пашни и высевают от 40 до 50 пудов хлеба. Пашут татарским плугом, запрягая четыре или шесть лошадей. На новизне сеют они 2 года ячмень, 2 года овес, 2 года озимую рожь, еще 1—2 года — яровое, а после принимаются опять за новую степь. Пшеницу и гречухи они не знают»⁷⁴. Таким образом, башкиры тех мест продолжали практиковать залежную (переложную) систему земледелия.

В последние годы на страницах республиканской периодической печати появлялись статьи и заметки о предполагаемой родословной Салавата Юлаева. Думается, что будет уместно высказать свое отношение к ним. Подчеркну, что авторы этих публикаций искренне стремятся к истине, имеют добрые намерения. Однако почти все авторы еще далеки от поставленной цели. Причина неудачи — отсутствие выявленных источников.

Чтобы обосновать свою ошибочную концепцию о том, что Юлай Азналин, его отец и дети, происходившие из Куваканского рода, были припущенниками Шайтан-Кудейской волости, один из авторов (Р. Ш. Вахитов), исходя из неверного понимания сути Указа от 11 февраля 1736 г., разрешившего продажу башкирских земель, приходит к следующим необоснованным выводам: 1) вопреки его утверждениям, Указ не лишил башкир их вотчинного права на землю; 2) как будто до названного документа не определялись границы башкирских волостей, что дало возможность, по мнению этого автора, проживать башкирам разных родов в «одном месте», а однородцам — в разных родах-волостях. Такое следует считать исключением, а не правилом. Трагическая судьба куваканцев заключалась почти в добровольном лишении самих себя родовых вотчин путем их систематической продажи или сдачи в аренду. В итоге все башкиры Куваканской волости, кроме ее одной деревни, еще в 60-х гг. XVIII в. стали припущенниками других волостей. Такая же участь постигла и башкир Сызгинской волости (юг Свердловской области), на вотчинных землях которых возникло немало заводов; 3) на основе выше приведенных предположений, по его мнению (эти примеры были единичными, поэтому мнение автора не находит у нас поддержки), без никакого документального обоснования активный повстанец и один из предводителей башкирского восстания 1735—1740 гг., старшина Куваканской волости Аднабай Карагузин (Азнали-бай — по Вахитову, чтобы уподобить его имя с фамилией Юлая Азналина), его отец Карагузя Акаев (Акаков), дед — Акай Камакаев (участник восстаний 30-х гг.), прадед — Камакай Биккулов, упоминается в документах за 1706 г.⁷⁵, объявляется

отцом старшины Шайтан-Кудейской волости (с 1763 г., а в 1760—1762 гг. им был Иштуган Мишаров, а до него — Шаганай Барсуков и др.) Юлая Азналина и дедом Салавата Юлаева; 4) родовая деревня Юлая Азналина и шайтан-кудейцев никогда не называлась Аднабаево или Азнабаево, во всех источниках она — Адналы или Азналы (Шайтан). При существовании старинной д. Адналы, обозначенной на картах 1737 г. (см. Приложение к «Материалам по истории Башкирской АССР». Т. 4. Ч. 2), у Красильникова и Рычкова 1755 г., служившей центром Шайтан-Кудейской или Шайтанлярской волости, поэтому ранее называвшаяся Шайтан, куваканец Аднабай-Азнабай Карагузин продолжал быть старшиной Куваканской волости. Обосновавшись как будто в этой деревне, он управлял волостью, находившейся не смежно с шайтан-кудейцами, а далеко через территорию нескольких волостей. С началом репрессий против повстанцев Азнабай оказался в Средней казахской орде, вместе с Карасакалом и другими повстанцами. Вернувшийся на родину после амнистии Азнабай занимался делами не шайтан-кудейцев, а куваканцев: в 1756 г. участвовал вместе с отцом и другими в продаже куваканских вотчинных земель владельцам Катав-Ивановского завода⁷⁶, возникшего на вотчине Трухменского аймака Кудейской волости. Теперь сравните: в то же самое время шайтан-кудеец Юлай Азналин резко выступает против продажи некоторыми одновотчинниками во главе с отставным с 1743 г. старшиной Шаганаем Барсуковым земель к строящемуся Симскому заводу⁷⁷. Выходит, что выдуманный отец (Аднабай Карагузин) разбазаривает вотчинные земли одной волости, а его мнимый сын (Юлай Азналин) оберегает земельные угодья другой волости. Возможно ли такое, логично ли? Если бы Юлай Азналин был куваканцем по происхождению, то какой резон ему, будучи рядовым, а не старшиной, становиться защитником кудейских интересов?

Несостоятельность суждений вышеназванного автора подтверждается неидентичными по форме тамгами представителей двух волостей. Ничего общего мы не видим между тамгами Юлая Азналина и его мнимого прадеда Ака-муллы Камакаева. Отсюда напрашивается вывод: тамги двух родов-волостей категорически отрицают их кровное родство⁷⁸. Следовательно, родовая д. Азналы-Шайтан и дочерние дд. Юлаево и Текеево Шайтан-Кудейской волости никак не могли принадлежать Куваканской волости. Юлай Азналин, его дед Азналы, сын Салават были настоящими коренными шайтан-кудейцами, не имевшими никакого родственного отношения к куваканцам (Аднабай — Карагузя-Ака — Камакай — Биккул), проживающими далеко от их волости.

Но в другом, пожалуй, прав не только Р. Вахитов, но и Р. Исламшин. Отдельными авторами ведутся поиски и публикации материалов ревизии 1816 г. и статей, посвященных женской линии родословной Салавата Юлаева и его сыновей. Оставив без внимания женское поколение этого шежере из-за отсутствия материалов для его сравне-

⁷³ Паллас П. С. Указ. соч. С. 59.

⁷⁴ Там же. С. 64—65.

⁷⁵ МИБ. Т. 3. С. 25, 29, 31 (Камакай Биккулов, его сыновья Трупберды, Кусяк Камакаевы), 226—253 (Акай Камакаев и др.); Т. 4. Ч. 1. С. 128 (Карагузя Акаков). Об Аднабае Карагузине см. МИБ. Ч. 1. С. 310, 382, 386, 390, 396 и др.

⁷⁶ МИБ. Т. 4. Ч. 1. С. 128.

⁷⁷ Там же. Т. 4. Ч. 2. С. 166—171, 595.

⁷⁸ ЦГИА РБ. Ф. 1. Оп. 1. Д. 1180; МИБ. Т. 3. С. 222, 513, 565, 572; Крестьянская война 1773 — 1775 гг. на территории Башкирии. С. 305, 318, 327, 329, 481.

ния, обратимся к содержанию одного-двух листов ревизской сказки 1816 г., проведенной в д. Шиганаево. В этой деревне 4 сентября 1816 г. были взяты на учет под номером 12 списка сельчан 46-летний Рахматулла Салаватов (его 8-летний сын Сулейман) и под номером 13 списка 49-летний Хабибулла Салаватов (его 6-летний сын Абдулсамик). По предыдущей VI ревизии 1811–1812 гг. им было: первому 42 (сыну 4), второму – 45 лет (сыну 2 года)⁷⁹. Выходит, что старший из них, Хабибулла Салаватов, был 1766 или 1767 года рождения, а Рахметулла – 1769 или 1770 г. в зависимости от месяца проведения ревизии. Сомневаясь в том, что у 13-летнего малолетки может быть сын, Р. Вахитов считает действительным годом рождения Салавата Юлаева не принятый официально 1754 или предполагаемый отдельными авторами 1752, а 1751 г. с указанием даже месяца его рождения (август). В своей статье он сравнивает имена внуков и правнуков Салавата с зафиксированными в прошлом шежере и находит много рационального для подтверждения того факта, что Хабибулла и Рахматулла действительно являлись сыновьями Салавата Юлаева⁸⁰.

В целом, требуются еще дополнительные поиски новых источников, чтобы по существу разобраться с именами предков Салавата.

О д. **Бикбулат** в записях П. С. Палласа имеются следующие строки: «Между первых взгорьев нашли мы Ручей Кулмяк (т.е. Битышлы), у него находится маленькая башкирская деревушка из шести дворов, плотина и крупная мельница, которую я здесь видел в первый раз, а после уже видал и чаще, строение сея, имея нечто особенное и будучи точное башкирцов изобретение, заслуживает подробнейшего описания»⁸¹. Основал ее влиятельный общинник волости Бикбулат Тюкаев, участник вышеупомянутой земельной сделки в 1762 г.⁸² Деревня была сожжена в 1775 г.

К Шайтан-Кудейской же волости относилась д. **Мрат**, известная по карте Красильникова и Рычкова за 1775 г. и находящаяся на р. Устьканды. Кроме того, на карте Уфимского наместничества за 1781 г.⁸³ на левом притоке р. Ай (недалеко от д. Лагерево на р. Ай) показана д. Муратова. Однако оба поселения не взяты на учет V ревизией 1795 г. Это означает, что они были уничтожены карательной экспедицией в ходе Крестьянской войны 1773–1775 гг.

На карте Уфимского наместничества 1780 г. указано две деревни под названием **Шиганаево**. Одна находилась южнее Юрюзанского завода рядом с д. Капсаево, к югу от Шиганаево располагалась д. Илкаево. Вторая д. Шиганаево показана на правом берегу р. Адишаду (?), впада-

ющей в р. Канды, на правом берегу которой была д. Муратовка⁸⁴.

Раннее название деревни нам неизвестно. Позднее – связано с именем влиятельного общинника, старшины волости до 1743 г. Шиганая Барсукова (Барчуков, Бурчаков. Фамилия его скорее всего от *Бурхык* – барсук, а не от *борсак* – горох, поскольку первая встречалась часто, вторая по источникам не известна вообще).

В 1742 г. старшина Шайтан-Кудейской волости Шиганая Барсуков вместе с 25 старшинами и сотниками других волостей всех четырех дорог обратились с письмом к уфимскому вице-губернатору П. Д. Аксакову со следующими просьбами и предложениями:

1. Чтобы башкирам разрешили взять замуж жен и дочерей казенных и сосланных башкир, участников восстания 1735–1740 гг., «без платежа штрафных лошадей», а также чтобы отказали в разбирательстве взаимных претензий иноверцов во время восстания.

2. Чтобы припущенники продолжали платить башкирам за их припуск на вотчинные земли.

3. Чтобы функционировал шариатный суд.

4. Чтобы отменили «свадебные деньги» в размере 25 коп. с каждого брака.

5. Чтобы не отвозить ясак в Уфу самим, предложили его сбор дворянам-сборщикам⁸⁵.

О высоком положении Шиганая Барсукова среди других старшин в башкирском обществе говорит тот факт, что он со старшинами Каршинской волости Мухаметшарипом Мряковым, Ельдякской волости – Ахмером-муллой Асановым, Сунларской волости – Якупом Чинмурзиным, Кара-Табынской волости – Кидрясем Муллакаевым, мешчерякским главным старшиной Янышем Абдуллиным, с двумя сотниками Ибрашем Кутуевым (башкир), Иткаем Кулмаевым (мишарь), 12 прислугами и переводчиком Шафеем Янайдаровым в сопровождении капрала и драгуна на 26 подводках прибыли в Москву, где находились с 14 февраля по 15 июня. Лишь 26 апреля 1742 г. они были представлены императрице Елизавете Петровне, которой на аудиенции в связи с восшествием на престол были приняты «ими в поднос е.и.в. два сорока соболей». Начальник Комиссии башкирских дел генерал Л. Я. Соймонов членом депутации дал следующую характеристику: «Оные старшины самовернейшие из башкирского народа, хотя в них старшина Шигай сначала того бунта и не бывал еще в верности и во услугах, но оказывал свою верную службу при окончании того бунта поимкою вновь паки начинателя бунту главного вора Тюлькучуру*, который имел намерение к присяге, токмо пыткой до того не допущен»⁸⁶.

В период освоения природных богатств Башкортостана среди других башкир-рудоискателей был и старшина Шиганая Барсуков, который в 1740 г. показал представителям волостей месторождение железной руды, содержащей и немного меди, по р. Узень на территории Тырнаклинской волости⁸⁷.

⁷⁹ ЦГИА РФ. Ф. 138. Оп. 1. Д. 371. Р. Вахитову этот документ был известен в 1996 г. Однако по ревизиям 1816 и 1859 гг. потомков Салавата Юлаева смог первым показать Р. Исламшин (см. Йёшлек. 16 сентября 1993 г.). С. Таймасов, как всегда выступив первооткрывателем, без упоминания других авторов, опубликовал фотокопию этого материала. Автору данных строк документ известен с 1977 г. (см. лист использования в деле 371).

⁸⁰ Вахитов Р. Илэк йондоз ни айтер? // Агидель. 2000. № 6. С. 110–122.

⁸¹ Паллас П. С. Указ. соч. С. 57.

⁸² МИБ. Т. 4. Ч. 1. С. 246.

⁸³ РГВИА. ВУА. Д. 20627.

⁸⁴ Там же.

⁸⁵ МИБ. Т. 3. С. 511–513.

* Аллагулов (Алдагулов), старшина Кушинской волости, предводитель восстания 1735–1740 гг.

⁸⁶ РГАДА. Ф. 248. Оп. 3. Д. 147. Л. 145–149.

⁸⁷ Там же. Л. 8.

При следствии о злоупотреблениях башкирских старшин всеильному Барсукову было предъявлено много обвинений со стороны подведомственных ему башкир, в связи с чем в 1743 г. он был смещен со старшинства⁸⁸. Но власть в волости преданные правительству Барсуковы не упустили: долгие годы и десятилетия ею правили его сыновья: Емаш Шиганаев (после подавления восстания 1773–1775 гг.⁸⁹ Назовем и его сына Саныкая), Кунаккильде Шиганаев (в 80-х гг. XVIII в., 1748 года рождения, его сын юртовой старшина Нигматулла, 1782 года рождения; его сын Гайнулла, 1813 года рождения). Самым старшим сыном Шиганая был Рысай, враждовавший с Салаватом Юлаевым в 1772 г., когда последний исполнял старшинскую должность вместо отца во время нахождения Юлая Азналина с другими 10 башкирскими старшинами в Польше во главе трехтысячной команды для борьбы против Барской Конфедерации⁹⁰. Рысай известен еще тем, что в 1762 г. участвовал с группой шайтан-кудейцев в отдаче в аренду заводчикам Твердышеву и Мясникову части вотчинных земель сроком на 60 лет за 1200 руб. Через 24 года эти угодья были проданы теми же башкирами И. И. Бекетовой⁹¹. Его 57-летний сын Кутлугузя Рысбаев был взят на учет VII ревизией.

Вообще часть общинников во главе с Барсуковыми разбазаривала вотчинные земли Шайтан-Кудейской волости (в 1759 г. продала М. С. Мясникову земли к строящемуся Симскому заводу), ей противостояла другая во главе с Юлаем Азналиным. Однако попытка башкир-вотчинников сохранить эти земли не удалась⁹².

Затем назовем 70-летнего к 1816 г. Шукура Шиганаева, выступившего в вышеупомянутой земельной сделке 1786 г. в качестве поверенного. Его сыновья 10-летний Ибрагим, 8-летний Кутлукадам, 3-летний Кинзебулат. VII ревизия 1816 г. зафиксировала еще одного Шиганаева. Это – 59-летний отставной есаул Сафар. Его сыновья Ишкиня, 1782 г., Хисматулла, 1800 г., Абейдулла, 1815 г. По дате рождения Сафара видно, что Шиганай Барсуков в 1757 г. был еще жив⁹³. Все – жители д. Шиганаево. 21 мая 1770 г. в дд. Шиганаево и Гулай-аул был П. С. Паллас⁹⁴.

В 1795 г. это население состояло из 23 дворов с 93 жителями⁹⁵, причем женщины численно преобладали (51 чел.), так было и в 1816 г., что противоречит традиционной демографической ситуации у башкир, у которых соотношение полов было всегда наоборот. Такой итог можно объяснить жестокой расправой карателей с повстанцами в ходе подавления восстаний 1735–1740 гг., 1755 г., 1773–1775 гг. В 1816 г. в деревне было 118 человек (24 двора), в 1834 г. – 140 человек (26 дворов), в 1859 г. – 189 (38 дворов), в 1895 г. – 187 (37 дворов), в 1920 г. – 110 человек (20 дворов). Все жители – башкиры.

Жители Шиганаево занимались земледелием (в 1842 г. под пашней было 49 десятин земли, на 156 человек было

засеяно 41 четверть озимого и 222 четверти ярового хлеба; посажено 6 четвертей картофеля) и скотоводством (имели лошадей 192 головы, крупного рогатого скота – 142, овец – 112, коз – 36 голов), некоторые из них занимались борничеством (11 бортей) и пчеловодством (20 ульев).

В 1952 г. в честь 200-летия со дня рождения Салавата Юлаева д. Шиганаево была переименована в Юлаево, тем самым произошло необъяснимое: было незаслуженно забыто историческое название селения, имевшее право на существование. Всякое переименование следует признать противоестественным явлением.

* * *

Остальные волости – Тубалаякская и Тырнаклинская – территориально относились к Троицкому (с 1866 г. Златоустовскому) уезду Оренбургской (с 1865 г. Уфимской) губернии.

В Тубалаякской (в источниках Тюбеляцкая) волости в 1726 г. насчитывалось 57 дворов с населением 171 душа м.п. В 1816 г. в руках 359 душ м.п. находилось 41596 десятин земли (в т.ч. пашни – 517, сенокосных угодий – 8000, леса – 30196, неудобной земли – 1867 десятин)⁹⁶. На их вотчинной земле припущенников не было.

К 1795 г. башкиры-тубалаякцы имели 6 деревень (Терменево, Сюрюкаево, Ильчикеево, Урманчино, Калмакулово и Карагулово), которые сохранились до наших дней. По легенде, все они были основаны в ханские времена сыновьями Тубалаяса⁹⁷, что абсолютно не соответствует действительности.

Центром волости была д. Тюбеляссы с русским населением, название которой происходит от этнонима и которая оказалась впоследствии за пределами РБ. Она находилась недалеко от д. Калмакулово.

Д. Терменево к 1795 г. в волости была самой большой из 26 дворов с населением в 165 человек. В 1834 г. там в 47 дворах проживало 248, в 1859 г. в 50 дворах – 310, в 1895 в 98 дворах – 420, в 1920 г. в 90 дворах – 514 башкир. В 1842 г. на 230 человек было засеяно 35 четвертей озимого и 231 четверть ярового хлеба. На 47 дворов приходилось 226 лошадей, 74 коровы, 39 овец и 11 коз. Занимались и пчеловодством (имели 6 ульев, 30 бортей). Здесь был почтовый ям (станция).

Д. Терменево – родина видного поэта Сафуана Алибаева, лауреата Государственной премии имени Салавата Юлаева, удостоенного международного Почетного диплома имени Г. Х. Андерсена. Его предки зафиксированы в исторических документах: Акбаш, 1740 года рождения, его сыновья Ихсан (1762 года рождения), Тюльган (1768 года рождения, его сыновья Яныбай, 1808 года рождения, Кинзьябай, 1810 года рождения), Токсура (1781 года рождения)⁹⁸, Азнабай (1840 года рождения), Алибай (1869 года рождения), Афтах (1903 года рождения) – отец Сафуана.

⁸⁸ МИБ. Т. 4. Ч. 2. С. 95.

⁸⁹ Там же. Т. 5. С. 69.

⁹⁰ Гвоздиков И. М. Указ. соч. С. 45.

⁹¹ МИБ. Т. 4. Ч. 1. С. 246–248, 397.

⁹² Там же. Ч. 2. С. 167, 168, 595.

⁹³ ЦГИА РБ. Ф. 138. Оп. 2. Д. 371.

⁹⁴ Паллас П. С. Указ. соч. С. 39.

⁹⁵ РГАДА. Ф. 1355. Оп. 1. Д. 1884 (Уфимский уезд). Л. 447.

⁹⁶ МИБ. Т. 3. С. 484; ЦГИА РБ. Ф. 2. Оп. 1. Д. 1506. Л. 107.

⁹⁷ Совет Башкортостаны. 7 октября 1986 (автор ошибочно включил в их состав и д. Аркаул, и д. Башташ).

⁹⁸ Кускильдин Д. Г. Башкирские тамги в ревизских сказках ЦГИА РБ // Символы и эмблемы в истории Башкортостана. Уфа, 1996. С. 46.

О Терменево за 1896 г. имеется следующая характеристика: «Село Терменево — от г. Златоуста 77 вер., от станции Мурсалимкино 9 вер., от места сбыта сельскохозяйственных продуктов — Саткинского завода 33 версты. При селе протекает р. Улуэр, рыбная и пригодная для устройства мельниц. Селение состоит из 92 дворов с башкирским вотчинническим населением, есть несколько человек русских временно-проживающих. Форма землевладения — общинная, с 1877 г. разверстка производится на наличные души (215). Система севооборота трехпольная, собственно — одно поле, разграничения нет. Преимущественно возделываются рожь и овес. Пашут сабанами. В селении есть по две кон. молотилки и веялки. Выгон при селении, где кормится 650 голов скота. Часть выгона занята гумнами и огородами (около 20 дес.). Скот ходит и по полям — до посева и после уборки. В селении 11 дворов не имеют никакого скота. Своего сена населению достаточно. Лучший урожай с десятины покоса равен 100 пудам. Лес расположен на В. и ЮВ. от селения, в одном участке. Под строевым и дровяным лесом находится до 2700 десятин, столько же под молодняком и кустарником. Лес взят под охрану (лесоохранительный комитет). Арендование чужой земли населением не практикуется. Население сдает: свои урманские луга — «мокрая степь» — краткосрочно г. Балашеву Белосельскому — 210 дес. за 75 руб.; часть земли под пашню и сенокос крестьянам поселка Сикияз-Тамак на 1 год — 225 дес. за 55 руб., и д. Шубиной на 1 год — 100 дес. на 1 год за 12 руб. в год. При селении мельничное место, которым пользуется бесплатно один из сельчан. В селении 2 бакалейных лавки».

Д. **Сюрюкаево** была основана в середине XVIII в. отцом Мазита Сюрюкаева (1760—1823). Сыновья Мазита Габит и Абдулатиф (его Мухаметшариф, Ишбулды, Ишмурза). Брат Мазита указной азанчи Иркабай, его сын Ишберды. Сюрюкаево, как и все другие тубалакские деревни в 1728—1847 гг., находилась в составе 2-й юрты 4-го Западного кантона, переименованного затем в 5-й.

В 1795 г. в деревне был 21 двор с 99 жителями, в 1816 г. — столько же дворов с 118 башкирами, в 1859 г. — 44 двора и 200 человек, в 1920 г. — 65 дворов и 350 башкир. Из жителей в первой половине XIX в. были юртовой старшина Нигматулла и юртовой сотник Шамсутдин Нугаевы⁹⁹.

В 1842 г. на 158 человек засеяли 16 четвертей озимого и 144 четверти ярового хлеба. На 29 дворов с 158 жителями приходилось 229 лошадей, 120 коров, 152 овец. Имели 29 бортей.

О д. **Новосюрюкаево** у нас нет сведений. Известно, что в 1920 г. была лишь одна д. Сюрюкаево. Дочернего поселения еще не было, значит, оно возникло чуть позже.

Название д. **Ильчикеево** тесно связано с именем Ильчикея Биктуганова, активного общинника и сотника, не раз участвовавшего вместе с отцом, братьями и дядьями в продаже Катав-Ивановскому заводу волостных земель¹⁰⁰. Его родословная выглядит следующим образом: Тархан — Мишар (Мишер) — братья Иштуган, Биктуган — все трое активные участники восстания 1740 г., а также Кусяш и Таки Мишаровы, Ильчикай и Мунас Биктуга-

новы. По источникам известны дд. Иштуган и Биктуган, в первой из них в 1775 г. жил Ильчикай Биктуганов (1729—1812), его сыновья Абдрахман (1787—1812, его Тимербулат, Абдулкарим) и Исянгазы, 1797 года рождения. Во второй из них башкиры тайно делали из селитры порох¹⁰¹.

Деревня развивалась медленно. В 1795 г. было 22 двора и 107 человек, в 1859 г. — 32 двора и 140 жителей, в 1920 г. — 52 двора и 250 башкир.

В 1842 г. на 110 жителей было засеяно 26 четвертей озимого и 233 четверти ярового хлеба. Они владели 260 лошаадьми, 132 головами рогатого скота, 107 овцами, 30 козами. Картофель еще не дошел до этих краев. Часть жителей занималась бортничеством: на 21 двор приходилось 30 бортей.

В 1894 г. возник Ильчикеевский хутор с русским населением, состоящим в 1920 г. из 82 человек при 13 дворах. Со временем коренное селение стало называться Башкирское Ильчикеево, а последнее — Русское Ильчикеево.

Обратим внимание на характеристику этого селения за 1895 г. «Дер. Ильчикеева — от г. Златоуста 81, от станции ж. д. Мурсалимкино 6, от главного места сбыта сельскохозяйственных продуктов — села Еланкина 15 верст. Селение расположено по ровному месту, на левом берегу р. Сикияз; при селении ключ Саган-Елга; Сикияз пригоден для мельниц. Население — башкиры-вотчинники. Селение состоит из 45 дворов; надел получен на 80 ревизских душ, отведен в одном месте. Под селением занято 12 десятин, под улицами, усадьбами, огородами и гумнами — 11 дес. Форма землевладения — общинная. С 1892 г., по приговору, составленному на 12 лет, от распределения угодий по ревизским душам население перешло к распределению на рабочие души — числом 102. Пахотная угодья расположены по равнине. Севооборот трехпольный (неправильный). Сеются рожь, овес, пшеница и ячмень. Для обработки полей используется одноральный сабан. В селении есть 1 молотилка и 2 веялки. Лучший урожай: ржи при 12 пудах высева — 120 пуд., овса при 18 пудах — 150 пуд., пшеницы при 14 пудах — 60 пудов. Выгон занимает 200 десятин. Почва — чернозем, частью суглиниста с камнем. Водопоем служат р. Сикияз и ключи. Скот ходит также по лесу, отавам и жнивью; весной и осенью по 1 месяцу пастухи пасут коров по 15 коп. с головы и по 2 фунта муки; овцы пасутся все лето в одном табуне — по 20 коп. с головы и по 2 фунта муки. В селении 7 дворов без скота. Покос — лесной (до 395 десятин), расположен по скатам гор. Почва — суглинистая. Принадлежащий селению лес расположен преимущественно по горам, к западу от деревни. Часть надела (100 десятин) обществом сдана в аренду на 12 лет жителям хутора Ильчикеевского — 5 дес. под усадьбу и 95 десятин под выгон — за 100 рублей в год; хуторянам же сдано 300 десятин леса за плату 6 рублей в месяц. Часты случаи сдачи отдельными домохозяевами (28) своих наделных участков, — пашня (ок. 160 дес.) по 1 р. 50 коп. за десятину, покос (117 дес.) по той же цене. Оброчной статьёй является мельничное место (2 дес.), — сдается в аренду на 12 лет за 12 рублей в год. Обществу принадлежит водяная мельница. Существенным промыслом

⁹⁹ ЦГИА РБ. Ф. 138. Оп. 2. Д. 485.

¹⁰⁰ МИБ. Т. 4. Ч. 1. С. 150, 153, 155; Т. 5. С. 70.

¹⁰¹ *Ленехин И. И.* Указ. соч. С. 81; РГАДА. Ф. 248. Оп. 3. Кн. 147; МИБ. Ч. 1. С. 396, 398; Т. 4. Ч. 1. С. 259; Т. 5. С. 70.

(после земледелия) являются куренные работы на заводах. Базарные пункты: Юрезанский завод (25 вер.) и Катавский завод (42); сообщение затруднительное, вследствие гор».

О напряженных отношениях между заводом и башкирами по вопросу о лесных участках свидетельствует донесение Уфимского губернатора в департамент полиции от 23 июня 1889 г., где говорится, что башкиры дд. Ильчикево и Карагулово оказали неповиновение местным властям (приставу и исправнику), оградив им путь в лес, когда попытались отвести делянки служащим и рабочим Саткинского завода. Виновные в неповиновении властям 13 человек были взяты под стражу¹⁰².

Д. Калмакулово в 20-е гг. XX в. стала центром одноименной волости Месягутовского кантона БАССР. До этого времени она развивалась медленно. В 1795 г. насчитывалось 84 человека при 13 дворах, в 1816 г. было столько же дворов, а жителей на 4 человека меньше. 200 человек при 31 дворе оказалось в 1859 г. 380 человек и 78 дворов было в 1920 г.

Первопоселенец — известный общинник, участник восстания 1740 г., перешедший затем на сторону царского правительства, позже старшина Тубалаякской, одновременно в 1777—1778 гг. и Шайтан-Кудейской волости Калмаккул Кильтяев (Калтыков, Кяльтиков, Келтеев). Он — участник в земельных сделках волости с владельцами соседних заводов¹⁰³.

Его сын Мурсалим Калмаккулов (1746—1814), внуки Кунаккильде, 1787 года рождения (его дети Мухаметша, Мухаметшариф), Хисаметдин (1796 года рождения) Мурсалимовы служили юртовыми старшинами, возглавлявшими 2-ю юрту, состоящую из 8 деревень. Назовем остальных сыновей Мурсалима: Абдухалик, Абдулнасыр, Абляис, Сиразитдин¹⁰⁴.

На месте хутора Мурсалима, расположенного в двух км от коренного поселения, возникла ж.-д. станция **Мурсалимкино**, состоявшая в 1920 г. из двух дворов, через 5 лет — из 24 домов с русским населением.

Печать Сибирской дороги 4-го Башкирского кантона 2-го отделения Зауральской части Тюбеляцкой (Тубалаякской) волости команды юртового старшины Кунаккильды Мурсалимова



В 1842 г. на 126 человек д. Калмакулово было засеяно 20 четвертей озимого и 182 четверти ярового хлеба. 21 двор со столькими же жителями имел 262 лошади, 132 коровы, 107 овец и 30 коз. У кого-то было 13 бортей.

Нижеследующая характеристика д. Калмакулово представляет сегодня интерес. «Селение состоит из 55 дворов. С 1890 года надел распределен на 128 наличных душ — на 12 лет. После получения надела часть леса расчищена под пашню, часть под выгон. Система севооборота залежная, одно поле — разграничения нет; жители всей Нассибашевской волости обыкновенно

после трех-четырех лет бросают пашню, распахивая рядом лежащая сенокосная угодья. Преимущественно засеваются рожь и овес. Пашут сабанами. Лучший урожай ржи, при 9 пудах высева на десятину — 80 пудов; овес, при 15 пудах высева — 100 пудов, пшеницы при 12 пудах — 70 пудов. Выгона при селении до 312 дес., кормится при выгону свыше 400 голов все лето; осенью скот ходит по жнивью; часть выгона занята гумнами и огородами (около 10 десятин); по выгону протекают Маси-Елга и Улуер. Лесом пользуются без дележа и только сухостоем и валежником. Арендование угодий населением не практикуется. Всем обществом д. Калмакуловой сдается в долгосрочную аренду сенокосный участок в 128 дес. на 6 лет, с платой по 126 руб. в год, и 30 дес. пахотной земли — тоже на 6 лет с платой по 30 руб. в год. Кроме того, населением сдается 2 дес. мельничного места на 12 лет, с платой по 12 руб. в год. В селении 2 бакалейные лавки. До 20 домов занимаются зимой возкой и рубкой дров и возкой руды. Дрова возят на рудники г. Балашева, а руду — на станцию Вязовая, рабочий при 2 лошадях зарабатывает в зиму 25 рублей. Хлебные продукты населению сбывает на Юрезанском заводе».

Д. **Урманчино** была основана не Урманчой Юмакаевым, как утверждают, поскольку последний был жителем не Сибирской дороги, а Ногайской¹⁰⁵. Первопоселенец нам неизвестен. Но материалы VII ревизии 1816 г. перечисляют имена сыновей, внуков, правнуков Урманчи: 80-летний Аушан Урманчин (его сыновья 57-летний Ильяс, 48-летний указной азанчи Хасан, 41 года Рамазан с сыновьями Кутлузаманом, Кутлукадымом, Мухаметрахимом, Бурангулом), 63-летний Мардаш (1753—1824) и 56-летний Акмурза Урманчины¹⁰⁶.

Д. Урманчино, как и Калмакулово, в 1795 г. состояла лишь из 13 дворов, что говорит о ее недавнем возникновении. Возраст сыновей первопоселенца, а также годы их рождения (1735—1775 гг.) подтверждают этот вывод. Время основания селения — середина XVIII в. В 1795 г. в нем проживало 94, в 1816 г. — 140, в 1834 г. — 175, в 1859 г. — 280, в 1920 г. — 443 человека при 85 дворах.

Жители занимались земледелием (в 1842 г. было засеяно 108 четвертей озимого и 359 четвертей ярового хлеба), скотоводством, бортничеством.

В сборнике о селах Златоустовского уезда за конец XIX в. об этой деревне написано следующее: «Надел получен на 140 ревизских душ, в одном месте. Форма землевладения — общинная. В 1890 г. перешли к распределению от ревизских душ на наличные души м.п. Пашут двухральный, с отрезом, сабаном (местного изделия); в селении есть одна молотилка и 4 веялки. Система севооборота — трехполье (неправильное пестрополье). Лучший урожай: ржи при 8 пудах высева — 85 пудов с десятины, овса при 15 пудах — 120 пудов, пшеницы и ячменя при 12 пудах высева — 100—105 пудов. Выгон при селении занимает 500 дес. Арендование угодий населением не практикуется. Многие домохозяева сдают из своей надельной земли участки в аренду: пашню (157 десятин) — по 50 коп. за десятину, покосы и залежь (234 десятин) — по 30—50 коп. за десятину. При селении

¹⁰² Крестьянское движение в России в 1881—1889 гг. С. 721.

¹⁰³ МИБ. Ч. 1. С. 396; Т. 4. Ч. 1. С. 111, 259; Т. 5. С. 64, 66, 70. Основателем деревни Р. Вахитов считает ее жителя Калмаккула Каракучукова, что не подтверждается источниками.

¹⁰⁴ ЦГИА РБ. Ф. 138. Оп. 2. Д. 745, 468.

¹⁰⁵ МИБ. Т. 5. С. 128. Такого мнения придерживаются Ф. Хисамитдинова и Р. Шакуров.

¹⁰⁶ ЦГИА РБ. Ф. 138. Оп. 2. Д. 345 (1816 г.), 485 (1834 г.).

мельничное место, сдается в аренду на 12 лет с платой по 35 руб. в год. Обществу принадлежит водяная мельница. В селении есть лавочка. Население занимается работами при заводах. Сообщение с базарными пунктами — Юрезанским и Катавским заводами — затруднительно, вследствие гористой местности».

Д. **Карагулово** располагалась на территории Уфимского уезда. В конце XVIII в. являлась маленьким селением: учтено только 7 домов с 47 жителями. Не это ли свидетельство недавнего появления поселения на карте волости! В 1816 г. оно состояло из 12 дворов с 34 мужчинами и 46 женщинами. Единственная тубалякская деревня находилась в составе 9-й юрты 8-го башкирского кантона, наряду с другими 7 деревнями: Ильтаево и Ахуново (обе Мурзаларской волости), Шиганаево, Идрисово, Алькино (все Шайтан-Кудейской волости), Лагерево (Тырнаклинской волости). По VII ревизии из 12 семей в 5 зафиксированы полигамные семьи. Встречались среди их глав такие редкие имена, как Баймаш и Миндиш (значит, название деревни Кыр-Кудейской волости Миндишево антропологического характера). В 1834 г. было 96, в 1859 г. — 120, в 1920 г. — 241 человек.

Жители занимались земледелием. В 1842 г. на 98 человек засеяли 25 четвертей озимого, 129 четвертей ярового хлеба. Посажено 3 четверти (24 пуда) картофеля. По скотоводству и бортичеству сведений нет. Вот как охарактеризована деревня в 1895 г. «Карагулова — от г. Златоуста 95 верст, станции ж. д. Мурсалимкино 5, от базарного селения Еланкина 22 версты. Селение расположено на хребте горы. При селении родник. Население: башкиры-вотчинники. Состоит из 36 дворов. Надел получен на 72 ревизские души в одном месте. Форма землевладения — общинная. С 1887 г. земля распределяется на 88 наличных душ; передел был совершен на 10 лет. Пахотная угодья расположены на равнине между гор при селении. Орошаются речками Сикиязом и Сосновой. Почва — черноземная, глубиной до 1 аршина. Система севооборота трехпольная (неправильная). Сеются преимущественно: рожь, овес, пшеница. Лучший урожай ржи при 10-пудовом высеве 100 пуд., овса при 18 пудах — 90 пудов, пшеницы при 8 пудах — 40 пудов. Выгон при селении занимает до 150 дес. Скот ходит по отавам и жнивью. Пастухов нет. В селении насчитывается 6 дворов, не имеющих совсем скота. Покося занимают площадь до 400 дес. Почва — черноземная. Лес, принадлежащий селению, расположен в 2-х местах — по горам. Строевого леса насчитывается до 500 дес., дровяного — 1000 дес., молодняка и кустарника — 1236 дес. Топливом служит валежник. Почти всеми домохозяевами сдаются свои участки: пашня (до 110 дес.) сдается по 1 р. 40 к. за десятину, покос (до 150 дес.) по той же цене. Существенным промыслом являются работы для заводов (куренные работы)».

* * *

В начале XIX в. по итогам Генерального межевания земель Тырнаклинская волость имела 121059 десятин удобных угодий, которые принадлежали вотчинникам, насчитывавшим в 1816 г. 536, в 1834 г. — 729, в 1859 г. — 1054 души м.п. По закону о земле 1832 г. каждому из башкир-вотчинников полагалось по 40 десятин земли только

по VIII ревизии 1834 г., т.е. на 729 душ м.п. всего 29160 десятин. Кроме того, на их земле проживали припущенники из башкир (дд. Кадырово и Ишменево), мишарей и тептярей, состоявших из 1011 душ м.п. по VII ревизии 1816 г. Им отвели из расчета по 30 десятин каждому как представителям военного сословия всего 30330 десятин. На Тырнаклинской вотчине обосновались и государственные крестьяне. Тогда их насчитывалось 1192 души м.п., им полагалось по 15 десятин на душу и всего 17880 десятин¹⁰⁷. За всем этим оставалось свободной 43689 десятин земли.

На эти вотчинные земли тырнаклинцы не имели отдельной жалованной грамоты, хотя их представители в своих челобитных в 1732 г. утверждали обратное, что она, якобы, потерялась в годы башкирских восстаний конца XVII — начала XVIII в. Айлинцы, с которыми спорили о земле тырнаклинские башкиры во главе с Зиянгильдой Ишкининым, утверждали, что земли обоих родов не были размежеваны, поэтому они вместе платят ясак по ясачной книге 1673 г. в размере 340 куниц¹⁰⁸.

К Тырнаклинской волости в 1795 г. относились следующие башкирские деревни: Лагерево, Шаряково, Яуново, Мухаметово (2), Калчибаево, Сагирово, Ибраево, Айтышево, Юкаликулево, Ельгильдино. На ее вотчине возникли села припущенников из мишарей, татар, тептярей: Лаклы, Душанбикино, Шарипово, Исхаково, Вакиярово, Масагутово, Еланлы, Мещегарово, Верхние и Нижние Киги, Севаркай (Кульметево)¹⁰⁹. Из перечисленных башкирских селений Лагерево, Ельгильдино и Шаряково находятся в составе Салаватского района РБ.

Прежде чем перейти к краткой истории деревень, несколько слов скажем о родословной Тырнаклинского рода. Полный ее текст опубликован Р. М. Булгаковым¹¹⁰. Шежере тырнаклинцев включает 459 имен, составляющих 10 колен. Документ сильно отличается от других ему подобных тем, что он не содержит повествования о жизни тырнаклинцев. Тем не менее шежере представляет большой интерес, прежде всего, для ономастов, поскольку там можно найти (древне)тюркские, арабские и персидские имена. Указаны и населенные пункты их носителей (Яун, Шаряк, Ибрай). Упоминание в шежере не всех деревень свидетельствует о том, что родословная включила не всех башкир-тырнаклинцев.

В источниках упоминаются волостные старшины Янгузя Кандаев (1740 г.), Абдулла Тлякбердин (1742 г.), Яун Чувашев (70-е гг. XVIII в.) и др.

Тырнаклинцы — активные участники освободительной борьбы. В восстании 1735—1740 гг. погибли в боях Ярмухамет Хаджиев, его брат Кузьяр, Мандар Мещеров. В апреле 1740 г. были казнены повстанцы Ялчигул Чюраков, Халил Хихаев, Чюрагул Каракшеев, Тойберда Каракузин¹¹¹. В 1773—1775 гг. активными повстанцами было 184 человека. Братья Галеевы Ракай (есаул) и Абдрешит

¹⁰⁷ Там же. Ф. 2. Оп. 1. Д. 5034. Л. 1.

¹⁰⁸ РГАДА. Ф. 1324. Оп. 1. Д. 1000. Л. 63—64.

¹⁰⁹ Там же. Ф. 1355. Оп. 1. Д. 940. Л. 153—154.

¹¹⁰ Булгаков Р. М. Родословная Тырнаклинской волости // Страницы минувшего. Сб. статей. Уфа, 1995. С. 3—22.

¹¹¹ МИБ. Ч. 1. С. 404, 434, 435, 438, 481.

(писарь) из неизвестной сегодня д. Карапсаул служили в отряде Салавата Юлаева¹¹².

А теперь вкратце о демографическом и хозяйственном развитии трех тырнаклинских селений.

Д. Лагерев (от слова «лагерь») в XVIII в. называлась Васик*, Васкин, от антропонима. В конце века она называлась Лагерев и была самой большой из всех поселений тырнаклинцев. В 1795 г. она состояла из 29 дворов, где проживали 107 мужчин и 101 женщина. В 1816 г. было 162 мужчины и 149 женщин, в 1834 г. — 246 мужчин и 233 женщины, в 1859 г. — 388 мужчин и 386 женщин¹¹³. В 1870 г. здесь насчитывалось 432 мужчины и 382 женщины. 566 мужчин и 655 женщин было в 1920 г. В последнем случае явное преобладание женщин над численностью мужчин свидетельствует о негативных последствиях гражданской войны в области демографии для башкир.

В 1816 г. среди жителей зафиксирован 2-летний Салават Юлаевич Алибаев. Юлаю было 28 лет. Дед Салавата, 65-летний Алибай Юлмухаметов служил тогда юртовым старшиной. В год открытия музея Салавата Юлаева в центре района Малоязе в одном из его залов посетителям показывали как достоверный документ родословную Салавата Юлаева, 1813/1814 года рождения. Несмотря на абсурдность и критику, она экспонировалась годами. В этом селе тогда проживал бывший ахун 60-летний Яикбай Ишмухаметов. Среди жителей был и башкир Яубатыр с русской фамилией Филатов. Из 40 дворов в 10 зафиксированы полигамные семьи¹¹⁴.

В д. Васкино и вокруг нее в 1735—1740 гг. разворачивались большие события. У повстанцев в д. Васкино «в доме асы Васкина (сына первопоселенца) ...имелся башкирский збор человек со 100-а», где были и старшины Айлинской, Кудейской волостей. Старшина первой из них Чураш Келдышев присутствующим сказал, что «на башкирской народ от России доброго не имеетца», что собираются с повстанцев требовать штрафных лошадей и переписать всех по душам¹¹⁵.

Деревня не оставалась в стороне от вооруженных выступлений народных масс и в 70-х гг. XVIII в., и в 30-х гг. XIX в. По многим моментам истории волости можно утвердительно сказать, что Лагерев было центром Тырнаклинской волости.

В 1842 г. на 565 человек было засеяно 170 четвертей озимого и 186 четверти ярового хлеба. Было посажено 15 четвертей картофеля.

А теперь обратим внимание на описание Лагерев по данным местного исследования сотрудниками земского статистического комитета в 1895 г.

«Дер. Лагирева — на левом, на ровном берегу р. Ай, в северо-восточной части надела, в 90 верстах от уездного города, в 18 верстах от д. Верхние Киги — главного места сбыта сельскохозяйственных продуктов. Население: башкиры-вотчинники в числе 192 дворов и 381 ревизской души (по X ревизии 1859 г.). Пашня по склонам холмов, орошается реками: Ширяк, Кара-Елга, Сандуюрт, Кара-

тамыкты, Сакулкуска. Почва — чернозем, по скатам — суглинок (500 дес.). Полеводство безсистемное. Сеют: рожь, овес, полбу, гречу, ячмень, пшеницу. Пашут трех и четырехконными сабанами. В селении 5 молотилок, из которых две конные, с веялками — местного изделия, и сортировка. Огороды разводятся. Скотоводство хозяйственное; скот башкирской породы. Крупный и мелкий скот пасется в разных табунах по жнивью, залежи, по всему лесу. Выгон — частью по низине, но больше по гористой местности. Водопой в рр. Ай, Ширяк и Кара-Елга. Сенокос — преимущественно поемный, в равнинах по р. Ай, затопляется недели на 1,5—2, а иногда еще и летом; почва — песок. Уборка начинается с 5 июля. Часть лугов сдается в аренду. Лес в разных местах; но главная масса его по склону холма, на ЮЗ. от селения, по каменистой и песчаной почве; средней полноты насаждения; весь он взят казною под охрану; крестьяне его не рубят. Избы топят покупными дровами. Оброчные статьи: мельничное место (2 дес.) — сдано в аренду на 12 лет за ежегодную плату по 5 руб.; рыбные ловли в р. Ай — в аренду погодно за 20 руб., и базарная площадь (1 дес.) — в аренду за гоньбу лошадей или при переводе на деньги — за 120 руб. в год. В селении 1 общественная водная мельница и принадлежащие отдельным хозяевам — 2 мельницы, 4 бакалейных лавки и 1 кузница. Промыслы: взят руду на заводе, рубят дрова в курнях».

Д. Шаряково (Ширяево) при одноименной речке в 1795 г. состояла лишь из 9 дворов, где проживали 27 мужчин и 31 женщина. Столько же дворов и жителей было в 1861 г. Все это подтверждает мнение о том, что данное селение возникло в последней трети XVIII в. В 1834 г. в 13 дворах зафиксировали 81 башкира и 3 казахов из 1 двора¹¹⁶. В 30 дворах проживали 70 мужчин и 68 женщин в 1859 г. Численность казахов дошла до 17 человек¹¹⁷. 57 дворов и 300 башкир было в 1920 г. Ниже приводим текст не раз названного статистического сборника со всесторонней характеристикой деревни. «Дер. Ширякова — на левом, низком и ровном берегу р. Ай, при впадении в нее р. Ширяк, в юго-западной части надела, в 90 верстах от уездного города, в 20 верстах от д. Верхние Киги и в 3 верстах от д. Лагерев — двух главных мест сбыта сельскохозяйственных продуктов. Р. Ширяк пригодна для устройства мельниц. Население: башкиры-вотчинники. Земля в одном месте. Пашня на изменной равнине с отлогим скатом на З.; выпажана не сильно. Почва — 300 десятин черноземной и 50 суглинистой. На полях встречаются сорные травы и крупный белый камень. Полеводство безсистемное. Сеют: рожь, овес, пшеницу. Пашут трех и четырехконными сабанами. Скотоводство хозяйственное; скот башкирской породы; весной и осенью по одному месяцу пасется за пастухом, остальное время — по жнивью, отаве и по всему лесу. Выгон расположен преимущественно по горе. Сенокос — поемный и суходольный; первый расположен по равнине и заливается р. Аем — иногда затопляется наводнением. Уборка начинается с 5 июля. Лес — преимущественно на скате к З., кустарник — на поемной равнине. Избы отопляют покупными дровами. Оброчные статьи: мельничное место (2 дес.) — отдано в аренду на 12 лет, за

¹¹² Крестьянская война 1773—1775 гг. на территории Башкирии. С. 285, 311—312, 420.

* Васик — слово арабское, означает «крепкий, прочный, полагающий, уповающий».

¹¹³ ЦГИА РБ. Ф. 172. Оп. 1. Д. 56. Л. 3.

¹¹⁴ Там же. Ф. 138. Оп. 2. Д. 372.

¹¹⁵ МИБ. Ч. 1. С. 373—374.

¹¹⁶ ЦГИА РБ. Ф. 138. Оп. 2. Д. 372.

¹¹⁷ Там же. Ф. 172. Оп. 1. Д. 56. Л. 3.

ежегодную плату по 10 руб., и рыбные ловли в озере Бидяуш, которые сдаются в аренду погодно за плату по 10 рублей. В селении есть одна общественная мельница. Промыслы: извоз на заводах.

Часть вышеописанной деревни — население: киргизы-припущенники, бывш. военного звания, в числе 4 дворов и 6 ревизских душ».

В 1842 г. на 81 человек было засеяно лишь 10 четвертей озимого и 56 четвертей ярового хлеба. 15 дворов владело 127 лошадьми, 60 коровами, 96 овцами, 16 козами. У некоторых жителей было 12 ульев.

Д. **Ельгильдино** («Зигильдеево — Теплового тож», «Зегылдеево»), в 1795 г. состояла из 13 дворов башкир (106 человек) и 21 двора русских государственных (казенных) крестьян (149 человек). 22 двора и 102 человека было в 1816 г., через 18 лет — 31 двор и 150 башкир, в 1859 г. — 30 дворов и 150 человек. 57 дворов и 248 башкир было в 1920 г. Через 5 лет оставалось лишь 25 хозяйств. Выходит, что русские крестьяне оставили эту деревню, переселившись в другую.

В 1842 г. на 150 человек засеяли лишь 6 четвертей озимого и 72 четверти ярового хлеба. Они имели 109 лошадей, 88 коров, 30 овец, 6 коз.

Уездный земский материал следующим образом характеризует деревню. «Дер. Ельгильдина — на ровном, левом берегу р. Ай, в восточной части надела, в 110 верстах от уездного города, в 17 вер. от д. Верхние Киги — главного места сбыта сельскохозяйственных продуктов. Население — башкиры-вотчинники. Пашня — по скату гор на С.: на поверхности два небольших оврага; распаханно лет 50. Севооборот трехпольный; сеют: рожь, овес, ячмень, пшеницу; пашут сабанами. Огороды разводятся. Скотоводство хозяйственное; скот пасется в одном табуне. Выгон присельный, по левому берегу р. Ая».

Дд. Калчибаево, Сатлы («Азнабаево, Азналы тож»), вторая Ахуново ввиду переселения их жителей на другие места еще в начале XIX в. исчезли с карты Тырнаклинской волости¹¹⁸.

Отруб **Кургазак** по одноименной речке на расстоянии в 20 верст от д. Аркаул в 1920 г. состоял из 1 двора, где проживали башкиры из 10 человек. Через 5 лет было 2 двора.

Поселок **Санатория Янгантау** (Горящая гора) берет свое начало со 2 апреля 1937 г., когда Президиум ЦИК БАССР принял постановление «О строительстве курорта Янгантау Малоязовского района». На его основании летом того же года была образована опытная клиническая станция со стационаром на 20 коек. В 1944 г. создан санаторий.

Первые упоминания о Янгантау относятся к 1770 г., когда здесь побывал академик П. С. Паллас, который писал: «Из открытых трещин (расселин) поднимается беспрестанно тонкий, против солнца дрожащий жаркий пар, к которому рукой прикоснуться невозможно; брошенные же туда березовая кора или сухие щепы в одну минуту пламенем загорались, в плохую погоду и в теплые ночи кажется он тонким красным пламенем или огненным паром на несколько аршин вышиной»¹¹⁹.

Изучение горы Янгантау началось в 1881 г. и связано оно с приездом академика Ф. Н. Чернышева. Вслед за ним там побывали многие ученые. Пары и газы Янгантау содержат углекислоту, азот, радон, тяжелую воду. Конденсат пара содержит органические вещества (смолы и фенолы), биологически активные микроэлементы. Газотермальные ванны предназначены для больных с заболеваниями опорно-двигательного аппарата. Широко применяется в лечебной практике курорта источник Кургазак для питья, в основном, при почечно-каменной болезни¹²⁰.

Ж.-д. разъезд **Яхино** в 1925 г. состоял из одного хозяйства.

Поселок **Радио** не зафиксирован ни в 1920, ни в 1925 гг. Значит, он возник позже этих дат.

Д. **Кызырбак** была известна П. С. Палласу, который 26 мая 1770 г. проехал по ее улице, назвав селение Кизербак-аул¹²¹. В последующем в ревизиях XIX в. она не была зафиксирована. Сегодняшней деревни не было и в 1920, и в 1925 гг.

Д. **Чебаркуль** не взята на учет ни в 1920, ни в 1925 гг., точно так же, как и предыдущее поселение.

Д. **Свобода** в 5 верстах от Аркаула была учтена только в 1925 г. 14-дворной.

Д. **Айская** в 9 верстах от Аркаула в 1925 г. впервые взята на учет как сельскохозяйственная колония из 1 русского двора.

Во всех вновь возникших селениях впоследствии проживали башкиры и татары.

Мишарские, тептярские и татарские деревни

Начнем краткую характеристику селений припущенников Каратавлинской волости.

Д. **Насибаш** при одноименной речке возникла на основе договорной записи башкир-вотчинников с мишарями от 1759 г.¹²² Земельные угодья последними не были куплены вопреки заявлению («Землю имеют купленную у башкирцев Каратавлинской волости по договору»¹²³), а арендованы, за что платили каратавлинцам, как писал побывавший в той деревне в 1770 г. П. С. Паллас, по 20 коп. в год с каждого двора. Со слов жителей деревни он же передает, что мишари «за 8 лет пред сим переселились сюда из Елдякской крепости лежащей при р. Уфа»¹²⁴. Первая дата основания д. Насибаш почти подтверждается свидетельством академика-путешественника. Однако имеется шежере деревни с именами лишь 5 колен, где говорится о том, что родоначальник Габдрахман якобы в 1648 г. переселился в д. Насибаш из д. Мрясим «с берегов Караидели»¹²⁵. Но такой деревни в XVII в. не существовало. Д. Мрясимова возникла лишь в 20-х гг. XVIII в.

¹²⁰ Акбашев Р. Ш. Курорт Янгантау. Уфа, 1985; Хурамин И. Колыбель здоровья // Ватандаш. 2000. № 7. С. 19–21.

¹²¹ Паллас П. С. Указ. соч. С. 68.

¹²² ЦГИА РБ. Ф. 10. Оп. 1. Д. 1666. Л. 25в; Ф. 172. Оп. 1. Д. 44. Л. 4.

¹²³ ЮАС. Вып. 2. С. 325.

¹²⁴ Паллас П. С. Указ. соч. Ч. 2. С. 65–66.

¹²⁵ НА УНЦ РАН. Ф. 3. Оп. 61. Д. 33. № 76-К; Башкирские шежере. С. 118.

¹¹⁸ Там же.

¹¹⁹ Паллас П. С. Указ. соч. С. 69–70.

О новых припусках мишарей в Насибаш заключались договора в 1803, 1808 гг.

У деревни было два названия: Залихаул и Насибаш. Первое явно антропонимического происхождения, а второе, хотя и возникло от гидронима, тоже такого же характера. Насибаш — первопоселенец, вышедший из села Малояз, тептярский сотник Абдульмен Насибашев (Исенбаев, Исембетов), заключив договор с каратавлинцами в 1793, 1805, 1829 гг., основал д. Абдульменево¹²⁶.

Припущенник Абдульмен сам стал припускать русских крестьян на арендованную у башкир землю. Однако те ему не заплатили деньги за припуск и землю. После этого он стал требовать «о своде их с окортомленной вотчины»¹²⁷.

В 1816 г. взято на учет 120, в 1834 — 186, в 1859 — 366 душ м.п. мишарей. Дворов было соответственно 51—72—117. В 1920 г. в 303 дворах проживало 1489 мишарей.

По Палласу, в 1770 г. мишари жили «на тучных полях при Юрюзени между гор весьма изрядно», занимаясь земледелием («чернозем не ухаживают, огораживают поля плетнем», картофеля не знали), скотоводством (в 1842 г. на 75 дворов с 438 жителями приходилось 500 лошадей, 400 голов рогатого скота, 80 овец, 200 коз). С начала XIX в. действовала мечеть. Имели по одной кузнице и кабаку. В середине XIX в. на Насибашевской ярмарке торговый оборот доходил до 16 тыс. рублей¹²⁸. Приведем характеристику Насибаша, данную земскими деятелями конца XIX в. «Селение расположено на возвышенной равнине в центре прилегающей к селению земли. При селении речки Насибаш и Карамалы, озеро Биш-Куль; реки пригодны для устройства мельниц (две существуют). Население — башкиры-мещеряки и припущенники, бывшего военного звания. Земля отошла к селению от башкир-вотчинников. Селение состоит из 227 дворов, с 358 рев. душами в них. Под селением занято 50 дес., из них 18 дес. под дворами и постройками, 8 — под огородами, 10 — под гумнами, 9 — под улицами, 5 — под площадями. Пахотных угодий при селении 884 десятины, из них 200 дес. под залежью. Форма землевладения общинная. Пашня расположена вокруг селения. После плана 1878 г. распаханно степи до 300 десятин. Земля была переделена в 1878 г., вследствие нарезки; в 1894 г. было разделено 100 дес. пашни, вследствие распашки под новь. Обмен полосами не практикуется. Почва — чернозем; почва сильно выпажана. Система севооборота залежная — трехполье; удобрение практикуется, но очень мало: по мнению населения не приносит пользы. Пашут сабанами; у пяти дворов есть молотилки и веялки. Преимущественно сеются рожь, овес и пшеница; лучший урожай ржи, при высеве в 9 пудов, дает 70 пудов с десятины, пшеницы при 13 пудах высева — 50 пуд. Под выгоном занято 400 десятин. Покосных угодий насчитывается до 130 дес. При опросе статистиками, население степень урожайности показать не хотело; покосные места — ровные. Лес, принадлежащий селению, находится в двух местах: на запад от селения — дровяной лес, на восток — кустарник; кустарник расположен также и на южной

стороне, по балкам. Дровяного леса 50 десятин, молодняка 200 дес. и кустарника 100 дес. Пользуются лесом выборочно, расходуют бережливо; охраняется самими жителями. Сажень березовых дров в продаже — 45—50 коп., осиновых и сосновых — 40 коп. Населением практикуется аренда угодий. Население работает на заводе; подневная плата за работу 30 коп. Население продает хлеб на базарах, в заводах, Юрезанском и Катавских, — скупают купцы».

Д. Абдульменево (Куркино) была основана в 1793 г., через два года были учтены по одному двору тептяря и мишаря, 12 дворов (50 человек) пермских казенных крестьян из Красноуфимского уезда, живших до этого в мордовской д. Малое Тастубино. Через 6 лет прибыло еще 10 душ крестьян м.п. Первопоселенцем был выходец из д. Малояз тептярский сотник Абдульмен Насибашев, который в документах проходит и как Исенбаев или Исембетов¹²⁹. Абдульмен заключил договора с башкирами Каратавлинской волости в 1793, 1803, 1829 гг. Приводим текст одного договора. «1793 года мая 26 дня мы, нижеподписавшиеся Уфимской округи Сибирской дороги Каратавлинской волости большие и малые мирские люди дали сей договор команды тептярского старшины Салимявгера Гумерова деревни Малоязовой сотнику Абдульмену Исембетову в том, что 1770 г. отдана была нами Беккузе Бекбулатову, Исембету Исенею (отец Абдульмена) всего 20 дворам земля по речке Меньяке со всеми угодьями, затем эта земля отошла под (Юрюзанский) завод, в 1772 г. им дана другая земля по речке Варьязе, где заселится им 12 дворами с платою нам, башкирцам-вотчинникам, по 10 коп. оброку со двора в год, затем оброку платить по 5 рублей»¹³⁰. В 1793 г. башкиры отвели на четвертом месте землю между рр. Малая Лазя и Кульгильды. Крестьян на эту землю припустил припущенник Абдульмен «единственно для выручки не мало заполученной от меня башкирцам суммы (для чего и заключил я с крестьянами с тем, что получить мне с них за допуск и за угодья, коими будут пользоваться за денежную плату)». Однако крестьяне «плату не вносили, поэтому принужден был о своде их с моей земли (он не купил, а окортомил), взятой от каратавлинцев на вечное владение есть моя собственность», — заявил Абдульмен, хотя знал, что окортомленная земля — не собственность. Но он добился путем такой угрозы уплаты крестьянами за припуск по 70 руб. за каждый из 30 дворов, а за последующие годы требовал по 5 руб. с двора в год¹³¹.

О времени возникновения двух деревень Старо- и Ново-Абдульменево сказать трудно (приблизительно середина XIX в.), но к 1895 г. они были уже давно сложившимися селениями. Во всяком случае, в 1842 г. была одна деревня, где было 30 дворов и 157 жителей. Староабдульменево находилось в 34 верстах от ж.-д. станции Мурсалимкино, а Новоабдульменево — в 37 верстах. Население состояло в основном из русских крестьян. Первая располагалась при р. Большая Лазя, вторая — дочерняя — при Малой Лазе. На берегах обеих речек имелось по одной мельнице. В 1859 г. в коренной было 22 двора и 33 души м.п., в дочерней деревне — 40 дворов с 56 ревизскими

¹²⁶ ЦГИА РБ. Ф. 172. Оп. 1. Д. 44; Ф. 2. Оп. 1. Д. 4923. Л. 7—9.

¹²⁷ РГАДА. Ф. 1324. Оп. 1. Д. 339. Л. 13, 35.

¹²⁸ Черемшанский В. М. Описание Оренбургской губернии... С. 380.

¹²⁹ ЦГИА РБ. Ф. 172. Оп. 1. Д. 44; Ф. 2. Оп. 1. Д. 4923. Л. 7—9.

¹³⁰ РГАДА. Ф. 1324. Оп. 1. Д. 339. Л. 94—95.

¹³¹ Там же. Л. 14, 35.

душами. В обеих деревнях севооборот трехпольный. Удобрение мало практиковалось. В коренной имели по три молотилки и веялки, в дочерней — по четыре. Подсобным промыслом являлись «лесные заработки на заводах».

По переписи 1920 г. учтена лишь одна из двух деревень — Новокуркино (Новоабдульменево), где в 89 дворах проживало 445 русских людей. Судьбу коренного поселения выяснят краеведы. В дочернем селении в последующем наблюдается смешанное население: русские, башкиры, татары.

* * *

В Мурзаларской волости имелись четыре припущеннических поселения: два тептярских — Таймеево и Малояз, два государственных — Кызыл Яр (Улькунды) и Кошелевка. Последние два селения ныне находятся в составе Дуванского района РБ.

Д. Таймеево при р. Атав (Атау) возникла на основании договорной записи 1751 г. башкир Мурзаларской волости с тептярями о припуске последних до 1781 г.¹³² Затем был заключен второй договор в 1802 г. Ниже приводим его текст. «1802 года июля 3 дня Уфимского уезда Сибирской дороги Мурзаларской волости команды старшин Рахимгула Туманчина и Мурсалима Калмакулова, разных деревень мирские люди со общего согласия деды и отцы нашим жалованную им от великого государя за службы землю со общаго всех их согласия создали для поселения на речке Атаве дворами по межам пахотную землю с санными покосы с рубкой леса с ловлею в межах рыбы и разнаго зверя со шипанием хмеля сроком по 1781 г. татарам, а потом ныне онную землю отдали мы означенных татар наследникам сотнику Амирхану Абдуллину, Габейдулле Бухарметеву, Габиту Аблезину, Емадиле Ахмерову, Темеркею Макестову, Габдулхалику Халимову, Канзахеру Абдрезякову и Сатью Ягудину и всех их товарищам старую владеемую ими землю, чтоб и после сего владеть им и в той отданной дедами и нашими земле нам спора не иметь. Первая межа вдоль по обе стороны речки Атава идти до Атавской вершины, оттоль называемого Чепля Узека и вдоль идти по Узяну до вершины и осинового куста, откуда идти поверхностью сыртам до рет(дь)кого березняка (л. 7), а от оногo на устье речки Кара Елги вдоль по обе стороны Кара Елги идти до Чурашского ключа, от коль идти по впадающему в ключу суходолом на гору Кабан, а от оной идти по Кошелеву на Большой Ключ, от которого идти по поверхности сыртам по вершинам ключей, не впадающих по катая в Узен на сосну Карачя Яр, перешед чрез Атал Елгу идти по поверхности горы на Чегалы Буляк, откуда идти поверхностью сыртам на куст Билян, а оттоль идти по ею сторону речки Бурлы на Большую дорогу, откуда еще на речку Атол и до ее вершины во уверении чего знающий писать руки, а не умеющие тамги свою приложили: деревни Ахуновой выборного Алибая Альмухаметова, Алимбая, Абдулкагира Кильчиметьева, Сейфульмулюка Яхина, Култакая Аптякова, Аптикее Якупова, Елгаш Урсаева, Муллакая Аптякова, Иткучук Уразметова, Емея Мурзаметова, Хасана Культанова, выборного Мусы Ниязбаева, Мендея Явушева, Нигматуллы Явушева, Мягди Явушева, Халиф

Зиянбаева, Кульмухамета Уразгулова, Абубакыра Кульмухаметова, Худайберды Телябаева, Саразитдина Ерышева, Тайкула Емышева, Умертея Бязкова, Зулкарнея Мендеева, Ахметхалыка Биешева, Мулкесета Тапиева, Сагита Курмашева, Бигича Бурчакова, Мустакима Таякулова, Даута Габдулменева, Сайфуллы Мандакаева, Узюбека Мулькатова, Ишкузи Казыбаева, Фазыла Серапова, Изельбая Серапова, Ишмухамета Сипаева, Мухаметгали Ишмухаметова, Амангильде Тевкуева, Шарипа Сюиндюкова, Габдулвахита Шарыпова, Муталлапа Казыбаева, Утягана Бигишева, ахунский помощник Абдулла Уразгулов (руку), Билял Бекбовов (руку), Тимей Казанов (руку), семеро Казановых, Абсалям Бекбовов (руку), Лачин Сейтяшев (руку), Балтай Сетуягиев, Асылбая Тойчина, Рахметуллы Балтаева, Кузяхмета Балтаева, Ташбулат Ишкузина (руку), Рафика Ясякова, Ясяка Кансуярова, Бигуша Сейтяшева, Ишбулды Явгильдина, Еррабенья Казакова, Хамита Ахметьева, Габдулвахита Ахметева, Азнабая Ахметова, Кильдина Бурханова, Тимербулата Чутеева, Тангатара Аккучукова, Биктимира Ишбулдина, Баиша Аккучукова, Иликея Ишбулдина, Аднаша Ишбулдина, Мавлюкея Масыгутова, Кутлугильды Абубакирова, Кутлумбета Абубакирова»¹³³.

В 1795 г. в Таймеево взято на учет 159, в 1816 г. — 212 душ, в 1834 г. — 332 души м.п. В 1859 г. в 181 дворе проживало 563 мужчины и 570 женщин. В 1920 г. в 517 дворах взяты на учет 1118 мужчин и 1316 женщин. Все тептяри, перешедшие в конце XVIII в. в тептярское сословие, — татары.

В 1842 г. 115 дворов с 684 жителями имели в своей собственности 330 лошадей, 634 головы крупного рогатого скота, 3000 овец, 200 коз. О земледелии нет сведений.

Вот как охарактеризована д. Таймеево («Атава тож») в записках, изданных в конце XIX в. «Она находится на довольно ровном месте — по левую сторону р. Сукаешлы, и по склону на ЮВ. — по правую стороны ея, в середине надела, ближе к юго-восточному краю его; в 10 вер. от д. Аркаула и в 25 верстах от села Дувана — двух главных мест сбыта сельскохозяйственных продуктов. При селении, кроме названной речки, течет еще р. Атавка; обе пригодны для устройства мельницы. Население: татары-припущенники, бывшего военного звания, в числе 353 дворов и 522 ревизских душ по X ревизии. Наделы получены от башкир-вотчинников по плану специального межевания, в 1872 г.; земля в одном участке. Пашня расположена большею частью по низменной равнине, а частью по склонам возвышенности; орошается она р. Атавкой, Сукаешлы и ручьем Кара Елга; распахана давно. Почва — довольно рыхлый чернозем. Севооборот не совсем еще установившийся трехпольный. Сеют: рожь, овес, полбу, ячмень, гречу, пшеницу; удобрение практикуется. Пашут двух и трехконными сабанами. В селение находятся 25 веялок и 14 молотилок. Огороды разводят для домашнего хозяйства. Скотоводство хозяйственное; скот простой местной породы; весной и осенью скот пасется по полям, летом — по выгону. Сенокос суходольный, по ровному месту. Сеном не обходятся, а потому арендуют на стороне. Лес расположен в одном участке. Лесонасаждение редкое; пользуются им по дележу на 518 душ. Избы отапливают дровами, покупаемыми

¹³² ЦГИА РБ. Ф. 2. Оп. 1. Д. 4945, 5334; Ф. 172. Оп. 1. Д. 24.

¹³³ Там же. Ф. 172. Оп. 1. Д. 24. Л. 7—11.

у башкир из общага их леса. Оброчные статьи: 4 водяных мельниц с местами под ними на р. Атавке, сдаются в аренду на 12 лет. В селении 4 торговых лавки, принадлежащая отдельным хозяевам. Промыслы: до 200 человек пильщиков, несколько плотников, 5 сапожников, 5 валяльщиков, во время страды до 80 семей уходят в Дуванскую и Сикиязскую волости на полевые работы; весною человек 30 работают в имении г. Балашева — рубят дрова для завода; человек 10 торгуют мукой. Аренда: снимают землю в краткосрочную подешаинную аренду у башкир-вотчинников».

С начала XIX в. в деревни было 2 мечети. В 1908—1909 гг. в Таймеевском инородческом училище из трех отделений обучалось 62 мальчика.

Назовем имена видных ученых и деятелей культуры, малой родиной которых была д. Таймеево. Габдрахман Сагди, доктор филологических наук, профессор, преподавал в Ташкентском и Восточном университетах. Писатель, просветитель, автор учебников и повести «Несчастливые» Хадый Сагди. Его внук — востоковед, доктор филологических наук Артур Сагдеев. Доктор сельскохозяйственных наук, возглавлявший институт Биологии БФАН СССР, депутат Верховного Совета, делегат XXII съезда КПСС Вакиль Гирфанов. Его двоюродный брат Камиль Гирфанов, известный педагог, доцент Башгосуниверситета (их отцы Калимулла и Габдулвали — родные братья, их отец Гирфан). Автор 15 книг рассказов, повестей и романов, заслуженный работник культуры РБ писатель Агиш Гирфанов (1928—1999), его отец Шаих Сагди, учитель, оставивший сотни оригинальных стихов в рукописи; мать — Салима, дочь Гирфана. Из Таймеево был известный башкирский этнограф, фольклорист, лингвист, литературовед Г. Ф. Вильданов (1880—1946).

Шежере Сагдиевых и Гирфановых представляет большой интерес тем, что оно называет близких родственников. Вот как выглядит их родословная¹³⁴. Зачинатель ее Алка, его сын Максют Алкин (1735 — 1818), сыновья Максюта Махмут, Баязит, 1765 г. Сагадит, Башир, Валиша и Тимеркай. Махмут Максюттов (1757—1829) имел сыновей Мухаметжана (1784 года рождения) и Мухаметамина (1787 года рождения). У Мухаметжана от двух жен (Гульхатран и Латифа) были сыновья Гирфан, 1825 года рождения, Шаяхмет, Мухаметзакир, Гатиятулла. У Гирфана дочь Бибифатима, 1847 года рождения. Сохранились сведения лишь переписи ревизий 1834 и 1850 гг., поэтому данные ограничиваются этими датами. У Мухаметамина были сыновья Багаветдин (его Гайнетдин), Досмухамет (его Бикмухамет), Баймухамет. Баязит Максюттов, его сыновья Зайнагабдин (1787—1825), Хисамутдин (1799 года рождения, его сын Багаветдин), Зайнитдин (1834 года рождения, ему 38 лет, жены: Балхия 50 лет, Абзал 20 лет, сын Мухаррям, 1834 г., племянник Ямалетдин Зайнагабдинов, 1822 г. Здесь наблюдаем явный левиратный брак: 38-летний Зайнетдин был женат на снохе-вдове умершего старшего брата Зайнагабдина 50-летней Балхии, племянника Ямалетдина — сына Балхии и Зайнагабдина — взял на воспитание. Сагадий Максюттов (1769—1842), его сыновья и внуки указной мулла Уильдан (1806 года рождения, его дети Ярулла, 1844 года рождения, и Фазлыахмат, 1850 года рождения), Мифта-

хутдин (1812 года рождения, его дети Валиулла, Гайнетдин и Агалитдин), Шарафутдин (1809 года рождения, сыновья Гумер, Усман, Абдулмузин), Муса, 1834 года рождения, Галиулла (1792 года рождения, сын Шавитдин). Башир Максюттов (1773 года рождения, сын Аглиулла, 1805 года рождения). Валиша Максюттов, 1776 года рождения, сын Валиулла (1813—1802 гг). Тимеркай Максюттов участвовал в составлении упомянутого договора 1802 г.

Д. **Малояз** при одноименной речке возникла в 1756 г. Об этом писали в своем прошении тептяри 9-й команды этой же деревни Мухаметрахим Кусяков, Мухтар Нигматуллин и Абдулкарим Саликеев в 1844 г. следующее: «Имеем мы владения кортомленной предками нашими от вотчинников башкирцев Мурзаларской волости землю по выданным ими нам в 1756, 1782 и 1802 годах договорам»¹³⁵.

Об этой же дате речь идет в «ведомостях о тептярях за 1841 год», но утверждение о купле земли следует считать ошибочным, поскольку тептяри из татар ежегодно платили вотчинникам по 50 коп. с двора¹³⁶. Это означало, что земля была арендованной, а не покупной. Договор 1756 г. через 20—26 лет возобновляется. С 1810 г. башкиры дд. Ильтяево и Мусятово начали долголетний спор с припущенниками о земельных угодьях, переданных последним.

В 1795 г. в Малоязе было 159, в 1816 г. — 86, в 1834 г. — 124, в 1859 г. — 257 душ м.п. тептярей. В 1895 г. в 95 дворах проживало 280 мужчин и 306 женщин. В 1920 г. в 195 дворах зафиксировали тептярей из 445 мужчин и 516 женщин. Рядом находилась одноименная деревня русских крестьян (273 человека).

В 1820 году было две деревни: Старомалояз и Новомалояз¹³⁷. Д. Новомалояз образовалась как выселок из коренной в 1812 г., называлась Черепанкино (Черепаново). Население Малоязовского выселка учитывалось в коренном поселении вплоть до XIX в. В 1895 г. д. Черепаново состояла из 44 дворов. В 1920 г. в 68 дворах проживал 381 тептярь. Она находилась ближе к центру Мурзаларской волости д. Аркаул (в 30 верстах), чем коренная д. Малояз (в 35 верстах). При д. Черепаново протекала р. Илек, удобная для устройства мельниц. Земледелие и скотоводство — основные отрасли хозяйства для жителей двух поселений. Надел получен от башкир по специальному межеванию в 1871 г. Севооборот — трехпольный. Сеяли рожь, овес, пшеницу и полбу. Использовались простые и кунгурские сабаны. В коренной деревне было 4 молотилки и 5 веялок. В двух деревнях в 1842 г. на 43 двора с 267 тептярями имели 224 лошадей, 325 голов крупного рогатого скота, 200 овец и 300 коз. Отдельным дворам принадлежали 30 ульев. В коренной была мечеть.

О всех прочих моментах истории двух селений краеведы выскажут после выявления новых источников.

По легенде, д. **Лаклы** возникла на земле д. Еланлы, что абсолютно не соответствует действительности. Но она близка к истине относительно времени образования

¹³⁵ Там же. Ф. 1. Оп. 1. Д. 2095. Л. 1. На карте 1755 г. нет Малояза, но почти на ее месте располагалась д. Еникеево (Йәнекей, а не Енэкей).

¹³⁶ Малоизученные источники по истории Башкирии. С. 106.

¹³⁷ ЦГИА РБ. Ф. 172. Оп. 1. Д. 24. Л. 110.

¹³⁴ ЦГИА РБ. Ф. 138. Оп. 2. Д. 455 (18 зуч.), 622 (1850 г.).

селения (1797 г.) и совершенно права в указании места выхода лаклинцев (д. Таймеево)¹³⁸. В 1836 г. тептяри из татар д. Лаклы, представив текст договора властям, свидетельствовали, что «предки наши прежде бывшей деревни Атавы (Таймеево) Гумер Утюганов с товарищами заселение возымили на владеемой теперь нами земле по договору Тарнаклинской волости, заключенному 1760 г. февраля в 3-й день на вечное владение из платежа оброка с каждого двора по 25 коп.». Это означало, что она возникла на арендованной у башкир-тырнаклинцев земле (об арендной плате по 25 коп. с двора в год говорится и в другом документе)¹³⁹.

Теперь можно привести и текст договора, по которому и возникла д. Лаклы¹⁴⁰. «Писана сия татарская запись в 1760 году февраля 3 дня Уфимского уезда Сибирской дороги Тырнаклинской волости мирския люди большая и малья со общаго согласия жалованную от предков и вотчинную землю уступили тое же Сибирской дороги деревни Атавой (т.е. Таймеево) есашным татарам Гумеру Утеганову, Ягуде и Халилю Алкиным, мулле Гайсе Сулейманову, Смаилу Сеитову, Ибраю Нуркину, сотнику Максюту Абдуллину с товарищи, кто им угоден будет десяти дворам в вечное владение детям их и правнучатам и с платежей оброку с каждого по двадцати пяти копеек, и есть ли окроме оных десяти дворов от отцов дети, от братьев братья отделяются потому же нам, вотчинникам, братъ по 25 копеек, межи оной уступленной земле первая от вершины Шеряк по большой проезжающей Троицкой дороге до меже Тюбеляцкой волости и по ней до вершины лога, называемого Чигарчинлы, по нем до устья, а от устья по меже той же Тюбеляцкой волости до желтого камышу, по нем до камня и гнезда сокола чьего, а оттоль степью по арке, на Ай реку и по нем на устье Лаклы и по нем под низ камня и по нем верхом на устье Лаклы (Вакияр), а от него по пролезающей на устье Шеряка дороге, показанную большую дорогу и вдоль по объявленной Шеряку до вершины, сено косить, дрова рубить во оной, а от оной вершины Шеряк по меже Каратавлинской волости до трех пригорков, где сено косить же, сосновой и лиственной лес рубить да и прочее, то им потребно все брать вольно, а со оных трех пригорков называемой Усь Тюб по меже Тюбеляцкой волости до логу, называемого Чигарчинлы, и в той отданной земле в межах всеми угодами довольствоваться вольно, а сверх того на устье Лакля пониже камню построить, где пожелают одною мутовочную мельницу да и еще выше писанных местах на отданной земле сколько потребно будет мельницы строить невозбранно. В чем к сей татарской записи в отдаче большая и малая тамги свои приложили, а именно: Шидяк Мишаров, Мамиши Ижбулатов, Айтыш Танатаров, Альшей Мукминев и др.»¹⁴¹.

25 мая 1770 г. П. С. Паллас увидел эту деревню. «Поехал для осмотра достопамятной пещеры, — писал он, — влево три версты с дороги к татарской деревушке Цигярчинкуль. Жители оныя по прежде бывшему в сей стране общему обычаю отдают в казну старый ясак или

подать куньми мехами по той цене. Деревня сия в многих дворах лежит при ручье Лякле Зилге, который первый в реку Ай впадает и при котором кончится плодородная равнина, заключающая в себе Залихауль (т.е. Насибаш)¹⁴². В договорной записи от 3 февраля 1760 г. и в записях П. С. Палласа упоминается «лог Чигарчинлы» и название деревни Цигярчинкуль. Насколько нам известно, в краеведческой литературе смысл, содержание этого слова впервые доказательно раскрыто Р. Исламшиным. Саярсин — карагач (лиственница)¹⁴³, Саярсинкуль — Карагачевый Лог (но о логе в статье упомянутого автора ничего не говорится). Первоначально д. Лаклы, как видно по Палласу, называли Саярсинкуль, т.е. Карагачевый Лог.

В конце XVIII в. татары перешли в тептярское сословие, в котором пребывали до 1865 г. И потом по инерции продолжали себя именовать тептярями. В 1795 г. в д. Лаклы в 17 дворах насчитывалось 138 человек. В 1816 г. было 112, в 1834 г. — 176, в 1859 г. — 312 душ м.п. тептярей¹⁴⁴. В 1920 г. в 326 дворах проживало 1703 тептяря.

В характеристике селения земством в конце XIX в. имелись следующие моменты. «Пашня распахана давно. Почва — плотный чернозем. Севооборот трехпольный, сеют рожь, овес, гречу, пшеницу, лен. Пашут сабанами. В селе 2 водяных и 8 конных молотилок, до 20 веялок. Имеются огороды. В селении 4 общественных водяных мельницы и принадлежащие отдельным домохозяевам — 2 мутовки, а также 2 кузницы, 4 торговых лавки, 1 кирпичный сарай. В аренду сдавали 6 мельничных мест (6 дес.) с ежегодной платой от 2 до 25 руб. с каждого». Жители занимались и животноводством.

В 1908—1909 учебном году в Лаклинском инородческом училище из 4 отделений обучалось 72 мальчика и 25 девочек (обучали их раздельно)¹⁴⁵.

Д. Шарипово возникла в начале 50-х гг. XVIII в. Одновременно прибыли мишари и тептяри. Ниже приведем текст договора, послужившего юридическим основанием для создания нового поселения¹⁴⁶. Оно возникло на арендованной у башкир земле, а не на покупной.

«1753 года ноября 16-го дня Уфимского уезда Сибирской дороги Тырнаклинской волости мирские люди, старшия и младшия со общаго согласия из жалованной от великих государей нам земли, некоторую часть отдали Уфимского уезда оной же Сибирской дороги команды старшины Еныша Абдуллина Шерипу Курмаеву с товарищи шести дворам из оброка з двора по 20 коп., а по каким межам и урочищам оная земля отдана значится под сим первая межа по озеру Янтыку с устьем ключа Ате Кана и с устьем речки Мишегары по глубокому логу и Мурзаларской меже с аргазинским кустом горы Сакия-

¹⁴² Паллас П. С. Указ. соч. С. 74.

¹⁴³ Исламшин Р. Из истории айлинского края. В то время как в интересной книге В. В. Сидорова «Исследователи края Башкирского. XVIII век» (Уфа, 1997. С. 144) слово ошибочно уподобляется с Чебаркулем.

¹⁴⁴ ЦГИА РБ. Ф. 172. Оп. 1. Д. 56. Л. 5.

¹⁴⁵ Хозяйственно-статистический обзор Уфимской губернии за 1908 год. С. 76 (раздел «Народное образование»).

¹⁴⁶ ЦГИА РБ. Ф. 172. Оп. 1. Д. 34. Л. 9. В ЮАС (Вып. 2. С. 326) ошибочно указана дата 1750 г. А также речь идет о купле земли, чего не было. См. Малоизученные источники по истории Башкирии. С. 106.

¹³⁸ Исламшин Р. Из истории айлинского края // Йэшлек. 8 июля 1997 г.

¹³⁹ Малоизученные источники по истории Башкирии. С. 106.

¹⁴⁰ ЦГИА РБ. Ф. 172. Оп. 1. Д. 34. Л. 15—15 об., 19.

¹⁴¹ Там же.

за сыртом с березняком Черлаклинскою горою с черемховым кустом до горы Курмана с устьем речки Сикияз по обе стороны реки Ая с рыбными, звериными ловлями, с мельничными местами и со всеми угодьями отдали в вечное и потомственное владение, в чем впредь никакого спора не иметь, в том руки тамги свои приложили старшина Абдулла Тляпбердин, сотника д. Айтыш Танатаров, Иман Кучяков, Зельгельдей Акманов, Гайсы Васькин, Алькей Ульмяскулов, Явун Чувашев, Зявай Сычканбаев, Балыкча Мустаев, Шерей Кучляпов, Мегаш Абдракаев, Енабай Сутанаев, Тлябай Курпин.

При даче сей земли свидетелями были и тамги приложили д. Бугалыш сотника Альмамбет Бекбулов, Сартской волости сотник Кучак Калсуурин, оной же волости Итезямас Муртазин».

Все жители выехали из д. Альчаево Сибирской дороги. В 1762 г. в Шарипово было всего 4 двора и 10 душ мишарей м.п.¹⁴⁷

Сыну первопоселенца Шарипа Курмаева Адильше Шарипову в 1816 г. исполнилось 77 лет, т.е. был 1739 года рождения, его сын Фейруз¹⁴⁸.

В 1795 г. в Шарипово было 75 человек (12 дворов). В 1816 г. было 6, в 1834 г. 13 душ тептярей м.п. В те же годы мишарей-мужчин было соответственно 48 и 122 человека¹⁴⁹. 21 мужчина и 16 женщин тептярей при 7 дворах было в 1850 г. В 1859 г. в 97 дворах насчитывалось 536 мишарей и тептярей. В 241 дворе в 1920 г. зафиксирован 1251 мишарь.

В 1842 г. только у тептярей на 6 дворов с 33 жителями приходилось 48 лошадей, 14 коров, 40 овец, 4 козы. На 252 мишаря было засеяно 14 четвертей озимого и 217 четвертей ярового хлеба. В конце XIX в. здесь было по 2 молотилки и веялки, а также 3 мельницы.

Еще 18 августа 1770 г. П. С. Паллас, побывав в этой деревне, в своих записях отметил, что «к обеду приехали в мешерякскую деревню Шарыпову, в 30 верстах от д. Тропкильды. Деревня стоит на речке Сикияз, которая примечания достойна по содержащейся в ней серы. Сера оказывается в двух небольших жилках, пробивающихся из берегов речки»¹⁵⁰.

Д. Мещегарово («Гришкиной тож») при одноименной речке была основана в силу договора башкир Тырнаклинской волости 1750 г., данного и мишарям, и тептярям¹⁵¹. Эту дату подтверждали сами мишари в 1817 г.: «Предки наши поселились на теперешнем нашем местожительстве в 1750 г. по партикулярному (т.е. частному) договору от башкир Тырнаклинской волости»¹⁵². Башкиры припустили мишарей с платой 25 коп. в год со двора «для поселения домами на жалованной земле при озере Интукли или на речке Мещегар Илгу Кафалга Метушева, Юлая Алмакаева, Асана Ханнанчина, Абдрашита Адналина, Тимирбая Абдуллина, Юлая Юсупова с товарищами в вечное и потомственное владение от оврага Лошадиного, Березового озера» и т.д.¹⁵³ Относительно названий

деревни послушаем самих жителей: «Тептяри называют один конец деревни Мещегар, в коем они поселены, деревней Гришкиной». Или: «Мещеряки подают ревизские сказки, называя свою деревню Мещегаревой, а тептяри — Гришкиной». В 1811 г. был зафиксирован сын первопоселенца д. Гришкино, затем слившейся с д. Мещегарово, Адигар Гришкин¹⁵⁴. Жил здесь и араб Исмаил Саланов, избранный даже поверенным.

В 1795 г. в Мещегарово было 36 мишарей (4 двора), 43 татарина (10 дворов), в 1816 г. — 23, в 1834 г. — 55 душ мишарей-мужчин. В те же годы тептярей было соответственно 24 и 39 душ м.п. В конце XVIII в. татары вошли в тептярское сословие. В 1859 г. в 52 дворах учтено 316 мишарей и тептярей. 841 тептярь при 166 дворах был в 1920 г.

О хозяйстве имеются следующие сведения. В 1842 г. на 87 мишарей засеяли 10 четвертей озимого и 50 четвертей ярового хлеба. На 12 дворов тептярей приходилось 125 лошадей, 170 коров, 50 овец, 25 коз. Была мечеть.

Вот как видится деревня земским чиновникам в 1895 г. «Находится в 12 верстах от села Месягутова и в 1 версте от д. Аркаула — двух главных мест сбыта сельскохозяйственных продуктов. Пашня на равнине, распаханая лет 150 тому назад и сильно выпажана. Севооборот трехпольный. Удобрение практикуется почти всеми домохозяевами. Пашут сабанами. В селении 5 молотилок и 13 веялок. Огороды разводят. Скотоводство хозяйственное (т.е. не для торговли). Скот пасется в 4-х табунах, пасется по жнитве — после уборки хлебов. Выгон в равнине на берегу р. Ай. Сенокос суходольный. Сена своего не хватает. Избы отопляют покупными дровами, бедные — соломой. Одна общественная мельница и частная мелочная лавка. Промыслы: до 15 человек уходят на заработки в местные заводы: рубят дрова, возят руду. До половины населения нанимаются в Сикиязской волости жать хлеб».

В 1908—1909 учебном году в Мещегаровском инородческом училище обучалось 30 мальчиков.

Д. Турналы (Пермяки) основана в 1875 г. крестьянами-переселенцами в числе 27 дворов из Пермской, Вятской, Пензенской и частично из Уфимской губерний на земле, арендованной у башкир-вотчинников д. Ельгильдино. Земля, находившаяся по незначительному скату к рр. Ай и Турналы, распаханая давно и сильно выпажана. Почва — рыхлый чернозем с примесью гальки. Севооборот трехпольный. Сеяли рожь, овес, гречиху, ячмень и пшеницу. Удобрение практикуется всеми; пашут кунгурскими сабанами. В 1895 г. в селении было по 2 молотилки и веялки. Крестьяне занимались животноводством и промыслами (зимой работа на железной дороге и плотничество)¹⁵⁵.

В 1920 г. в 43 дворах проживали 101 мужчина и 151 женщина. Все — русские. Затем меняется этнический состав жителей: татары и башкиры.

Д. Новые Турналы, сегодня с башкирским и татарским населением, в 1920 г. и 1925 г. не зафиксирована, как и поселок Язги-Юрт и д. Айская с таким же составом жителей сегодня.

¹⁵⁴ Там же. Л. 204, 291.

¹⁵⁵ Сборник статистических сведений по Уфимской губернии. Т. 1. Уфимский уезд. С. 183.

¹⁴⁷ РГАДА. Ф. 350. Оп. 2. Д. 3792.

¹⁴⁸ ЦГИА РБ. Ф. 138. Оп. 2. Д. 374.

¹⁴⁹ Там же. Ф. 172. Оп. 1. Д. 34, 622.

¹⁵⁰ Паллас П. С. Указ. соч. С. 245.

¹⁵¹ ЮАС. Вып. 2. С. 325—326 (д. Мещегарово); Малоизученные источники по истории Башкирии. С. 106 (д. Гришкино).

¹⁵² ЦГИА РБ. Ф. 172. Оп. 1. Д. 34. Л. 36.

¹⁵³ Там же. Л. 37; Ф. 2. Оп. 1. Д. 1755.

Д. **Чулпан** была основана мишарями как сельскохозяйственная коммуна в 1924 г., через год состояла из 10 дворов, находилась на расстоянии 16 верст от д. Аркаул — центра Мурзаларской волости Месягутовского кантона.

Русские населенные пункты

Поселок **Усть-Атавка** был основан из 9 дворов русскими крестьянами, переселившимися из Вятской губернии в 1881 г. на землю, арендованную на 12 лет у башкир д. Идельбаево. Пашня находилась на холмистом месте из-под расчищенного в 1881–1882 гг. леса-березняка. Почва — довольно рыхлый чернозем. В севообороте господствовало пестрополье. Сеяли рожь, овес, пшеницу. Железный сабан — основное земледельческое орудие. Имели по одной веялке и молотилке. На р. Атав, притоке Юрюзани, была мельница. На имеющихся огородах разводили обычные овощи для собственного потребления. Разводили скот местной, башкирской породы. Скот пасли по полям, выгону и лесу. Расположенный на горе лес — молодняк. Избы отапливали собираемым в башкирском лесу валежником. В деревне (с начала XX в.) трудились по одному столяру, плотнику и кузнецу¹⁵⁶.

В 1920 г. Усть-Атавка, находившаяся в 16 верстах от центра Мурзаларской волости Аркаула Месягутовского кантона, имела 19 дворов и 109 жителей (49 мужчин и 60 женщин).

Д. **Урдалы** при одноименной речке была основана 7 дворами крестьян из Илекской волости Уфимского уезда в 1868 г. на земле, арендованной у башкир д. Мусятово Мурзаларской волости. Пашня селения находилась по скатам горы, распаханна с незапамятных времен. Почва — плотный чернозем, глубиной до 4 вершков (вершок равен 4,4 см). Наблюдался бессистемный севооборот. Самое распространенное орудие — кунгурский сабан. Имели по 3 молотилки и веялки. В хозяйствах преобладал скот башкирской породы. Своего сена не хватало, поэтому практиковалась аренда сенокосных угодий. Часть жителей зимой занималась возкой руды на заводы Балашевых. Было 3 кузницы¹⁵⁷.

Д. Урдалы, находящаяся в 23 верстах от Аркаула, имела 11 дворов и 107 жителей.

Д. **Бычковка** при р. Илек основана крестьянами из Илекской волости Уфимского уезда в 1874 г. на арендованной у башкир д. Ильтаево земле. Пашня находилась на холмистой местности, на черноземе глубиной до 12 вершков. Севооборот — смешанный, чересполосный. Почва унавоживалась всеми хозяевами. Имели 1 молотилку и 4 веялки. Жители занимались рубкой и возкой дров, угля, руды¹⁵⁸.

В 1920 г. в 19 дворах учтено 135 человек.

Д. **Гусевка** при р. Илек, сегодня село, возникла в 1881 г. Ее основали крестьяне-переселенцы из 8 дворов из Илекской волости Уфимского уезда на земле башкир этой волости, отданной им в аренду. Через 14 лет количество дворов увеличилось в 2 раза. Давно распаханная

пашня располагалась на холмистой местности. Севооборот был смешанным. Имели 2 веялки и молотилки. Все на огородах разводили овощи. Практиковали краткосрочную аренду пашни и покосных угодий у башкир д. Ильтаево. Зимой возили руду и уголь на заводы¹⁵⁹.

В 1920 г. в 33 дворах проживало 225 человек.

Д. **Михайловка** была основана крестьянами из д. Малояз Уфимской губернии (русское селение ныне в Челябинской области недалеко от центра Салаватского района РБ с. Малояз) на покупной у башкир д. Каратавлы земле в 1874 г. Сначала дворов было 40, к концу века их стало 50. Землю делили между 40 дворами. Некоторые паи разделились еще на несколько мелких. Система земледелия — трехпольная. В селении было 8 молотилок, 20 веялок. 6 домохозяев получили за работы у заводчиков 50 десятин пашни. 105 десятин занимал выгон, где пасли скот, в т.ч. 233 лошади¹⁶⁰.

В 1920 г. в Михайловке было 113 дворов и 647 человек. Время разделения ее на Старую и Новую нам неизвестно.

Д. **Покровка** при р. Илек возникла в 1885–1886 гг. Основали ее крестьяне из д. Илек Уфимского уезда и из Вятской губернии в числе 15 дворов на купленной земле при посредстве Крестьянского поземельного банка. Из приобретенных угодий 15 десятин степи отошли под усадьбу. 45 десятин сенокосных угодий запущены под выгон, 4 десятины леса расчищены под пашню. На полях встречались сорные травы и камни — булыжник и известняк. Практиковались трехполье и удобрение. Использовались кунгурские сабаны, 3 молотилки и 2 веялки. Разводили скот местной породы. Сенокоса своего не имели, а арендовали на стороне. Избы отапливали дровами, полученными из дачи Симского завода за отработки. Была мельница¹⁶¹.

Время разделения ее на две деревни неизвестно. В 1920 г. в Покровке, находящейся в 25 верстах от Аркаула, в 25 дворах проживало 150 человек.

В д. **Новопокровка**, находящейся от Калмакулово в 10 верстах, было 17 дворов и 87 человек.

С. **Еланыш** при одноименном ключе было основано казенными крестьянами около 1795 г. на купленной у вотчинников Тырнаклинской волости земле. В 1859 г. в селе было 70 дворов и 206 человек, в конце века — 80 дворов и 344 человека.

В земледелии господствовала переложная система. Залежные места шли под сенокосение, время от времени распахиваясь и засеиваясь пшеницей. Население практиковало долгосрочную аренду земли у башкир Тырнаклинской (раньше Мурзаларской) волости. В 1895 г. 50 домов взяли у тырнаклинцев на 12 лет 3000 десятин пашни, покоса и леса с платой по 600 руб. в год и уплатой поземельного налога¹⁶².

В 1920 г. в Еланыше было 146 дворов и 853 жителя.

Д. **Саргамыш** ставшая поселком, возникла при одноименном ключе в 1884 г. Основали хутор крестьяне-арендаторы из с. Емаша из 3 домов, на 12 лет получившие в аренду землю у башкир-вотчинников. Кроме того, они

¹⁵⁶ Там же. С. 128.

¹⁵⁷ Там же. С. 115.

¹⁵⁸ Там же.

¹⁵⁹ Там же. С. 114.

¹⁶⁰ Там же.

¹⁶¹ Там же. С. 112.

¹⁶² Там же. С. 116.

имели надельную землю в коренном селе. Практиковали трехполье. Имели по одной молотилке и веялке¹⁶³.

В 1920 г. в 15 дворах проживало 103 человека.

Д. **Осиновка** на низком правом берегу р. Аир в 10 верстах от центра Мурзаларской волости Аркаула была основана в 1876 г. крестьянами из разных волостей Златоустовского уезда Уфимской и Вятской губерний в числе 23 домохозяев на земле, арендованной у башкир д. Идельбаево. В сборнике, часто упоминаемом нами, между прочим говорится следующее: «огороды разводят для собственного хозяйства. Избы отапливают дровами из общего башкирского леса. Скотоводство хозяйственное (т.е. не для продажи); скот местной породы. Некоторые отдают на выпас в д. Идельбаеву. Выгон расположен по низменному месту по р. Аиру. Водопой удобный. В селении находятся 3 кузницы. Промыслы: пчеловодство и охота на рябчиков; от продажи меда в хорошие годы выручают рублей 500–600»¹⁶⁴.

В 1920 г. в Осиновке взято на учет 51 двор и 313 человек.

По остальным селениям источников и краеведческой литературы почти нет. Поэтому по переписи 1920 г. отметим, что в д. **Краснополье** было 19 дворов и 109 жителей (в 1925 г. – 25 хозяйств), **Лысово** – 5 дворов и 37 человек (в 1925 г. – 9 хозяйств), **Бунаково** – 22 двора и 118 человек (в 1925 г. – 28 дворов). Некоторые из поселений не были зафиксированы в 1920 г., но через 5 лет учтены как сельскохозяйственные артели, например, будущие деревни **Головская** с 15 хозяйствами, **Весна** с 21, **Счастливый** с 4 хозяйствами. В 1920 и 1925 гг. пока не были известны и поэтому не попали в перепись сегодняшние деревня **Кукшик**, поселки **Калиновка**, **Ельцевский** и **Первомайский**.

КИГИНСКИЙ РАЙОН

В прошлом территорию района занимали Айлинская (8 деревень), Дуванская (4), Кушинская (1), Тырнаклинская (5) башкирские волости. После разделения айлинского племенного объединения на 10–12 родов-волостей в собственно Айлинской волости в Троицком уезде по Генеральному межеванию земель осталось 119 636 десятин угодий, в т.ч. под пашней было 4 250, под покосами – 11 450, под лесом – 73 400, под степью – 24 552 десятины. Неудобных угодий было 5 757 десятины. Этими землями владели башкиры-айлинцы в числе 502 душ м.п. по VII ревизии 1816 г. На их землях проживали припущенники в количестве 379 душ м.п. тоже по той же ревизии (из них 15 душ теплярей, 364 души русских государственных крестьян из д. Айлиной)¹. Кроме того, башкиры Айлинской волости проживали припущенниками на землях Кара- и Барын-Табынской волостей в Челябинском уезде. В 1816 г. их насчитывалось 2 084 души, в 1850 г. – 3 164 души м.п., проживавших в 32 селениях².

В «Реестре–описании башкирских волостей» за 1730 г. по Казанской дороге среди других башкирских волостей по р. Ик – Тунгаурской, Бурзянской, Кипчакской, Табынской и др. – указана и Айская³.

* * *

На территории современного Кигинского района в прошлом к Айлинской волости относились башкиры-вотчинники дд. Абдрезяково, Арсланово, Асылгужино, Кулбаково, Сюрбаево, Кургашево, Идрисово и Тугузлы.

А теперь кратко охарактеризуем вышеназванные селения. Но прежде всего отметим, что эти башкирские деревни, как и деревни Салаватского района, возникли в основном в 40-х гг. XVIII в. на местах населенных пунктов, исчезнувших в результате карательных акций в ходе подавления восстания 1735–1740 гг.

Название д. **Абдрезяково** при р. Шидали от антропонима. Первопоселенец нам неизвестен. Зато известны его сыновья Ишдавлет (1755–1812) и Губайдулла (1766 года рождения) Абдрезяковы, а также внук – ветеран Отечественной войны 1812 г. из 7-го полка прапорщик Умарзак Ишдавлетович Абдрезяков, 1787 года рождения, кавалер ордена св. Анны 3-й степени⁴. Его сын Хисматулла Абдрезяков в 1849 г. был перечислен в новую д. Арсланово («Абдрезяково тож»).

В 1795 г. д. Абдрезяково состояла из 18 дворов, где проживали 63 мужчины и 46 женщин, в 1859 г. в 25 дворах – 144 человека. В 1920 г. в 27 дворах взято на учет 88 мужчин и 93 женщины.

В 1842 г. на 145 человек была засеяна 21 четверть озимого, 51 четверть ярового хлеба⁵. На 22 двора приходилось 108 лошадей, 35 коров, 72 овцы, 46 коз. Кто-то имел 10 бортей.

Обратим внимание на описание деревни в упомянутом сборнике земского издания за 1897 г.⁶: «Д. Абдрезяк. От Златоуста 60 верст, от станции ж.-д. Сулеи 35 вер., от главного места сбыта сельск. хоз. продуктов – Кусинского завода 30 вер. Селение расположено в долине Шидали. Надел на 75 ревизских душ. Надельная земля – в двух участках: 1-е место около деревни, 2-е в 8 верстах на С., находится в общем владении 17 деревень Айлинской волости. С 1892 г. жители от ревизских душ перешли к распределению угодий на работников, в числе 50. Почва черноземная, с легкой примесью глины, глубина до 5 вершков. Почва выпажана мало, распахан лет 50. В пахотных местах пять оврагов. Система севооборота – трехпольная. В употреблении трехконный сабан. В селении 5 дворов без всякого скота. По р. Шидали расположен сенокос до 250 десятины. Население обходится своим сеном и продает. Лес – кустарник 1 участка (12 десятины), лес второго участка на С. от деревни в 8 верст, по горам –

³ МИБ. Ч. 1. С. 137.

⁴ Любезные вы мои... С. 33; ЦГИА РБ. Ф. 138. Оп. 2. Д. 698; Ф. 2. Оп. 1. Д. 3829. Л. 2. Ишдавлет Абдрезяков известен еще тем, что в 1780 г. вместе с другими взял займы у уфимского купца Подьячева 100 руб. денег и товар. См. МИБ. Т. 5. С. 104.

⁵ ЦГИА РБ. Ф. 2. Оп. 1. Д. 4873. Л. 144. См. это дело и по другим деревням.

⁶ Сборник статистических сведений по Уфимской губернии. Т. 6. Златоустовский уезд. См. данный сборник и по другим деревням.

¹⁶³ Там же. С. 79.

¹⁶⁴ Там же. С. 127.

¹ ЦГИА РБ. Ф. 2. Оп. 1. Д. 1506. Л. 107. Д. Айлино была основана мордовскими крестьянами из Бугурусланского и Бузулукского уездов Оренбургской губернии по договору с башкирами Айлинской волости от 1782 г. Там же. Д. 122. Л. 4.

² Там же. Д. 15153. Л. 2, 39–40.

строевой (1000) и дровяной (1532 десятины). Лес в охране у казны. Для топлива население пользуется валежником и сухостоем из 2-го участка. Арендование угодий у населения не встречается. Свою же землю несколько домохозяев, почти половина (10), сдают – пашни до 160 десятин, по 60–70 коп. десятина, и покосов десятин 100, по той же цене. Оброчных статей у населения нет. Ближайший базар в Кузинском заводе – 30 верст; по базарным дням там крупная торговля». К характеристике селения следует прибавить печальное примечание, сделанное регистратором: «в описываемой деревне не только нет прироста народонаселения, а, наоборот, замечается каждогодно убыль. Объясняется это громадной смертностью; причины смертности не выяснены».

Д. **Арсланово** («Абдрезяково тож») носит имя башкира Арслана Таймасова (1777–1857) и фамилию братьев Абдрезяковых из д. Абдрезяково. Зауряд-сотник Арслан Таймасов (его братья Губай и Мратбакий) с 30 мужчинами из д. Балтаево и Мраткужа Акчувашев с 44 мужчинами из д. Нижние Бишинды Белебеевского уезда (из 9-й юрты 12-го, с 1847 г. – 13-го башкирского кантона) по разрешению военного губернатора и командующего Башкиро-мещерякским войском Т. С. Циолковского на основе циркуляров 1836–1837 гг. вернулись на землю предков в 1837 г. «во вновь заведенную деревню Арсланово (Абдрезяково тож)». С этого года все земские платежи их были перечислены в новую деревню, т.е. переселенцы стали ее законными жителями, прадеды которых в 1725 г., оставив айлинские вотчинные земли на северо-востоке башкирского края, переселились на землю еланских башкир, став их припущенниками. Мотивы переселения части башкир на землю предков объясняются просто: по закону о земле 1832 г. башкирам-вотчинникам полагалось земли по 40 десятин на душу м.п., в то время как припущенникам военного звания (сословия, как башкиры, мишари) – по 30, припущенникам гражданского сословия по 15 десятин на душу м.п. Исходя из этих соображений, через 112 лет часть потомков тех переселенцев вернулась на вотчину Айлинской волости и была признана законной совладелицей ее земли.

По ревизии 1834 г. в Балтаево айлинцев осталось 116, в д. Нижние Бишинды – 183 души м.п.⁷ Известны и переселенцы из д. Нижние Бишинды. Вот имена глав семей: упомянутый Мраткужа Акчувашев, его братья Аккул и Исхак, Тойгун Ильясов, Хамит Суюндуков, Габдулла Хамитов, Нуруш Амиров с сыном Лузамасом, Валит и Ярмухамет Иркины, Зиганша Сабанак, его сын Гумер, Шафей Сабанак и др. В 1851–1854 гг. из д. Нижние Бишинды прибыло в дд. Арсланово и Есаулово еще 55 душ м.п. во главе с Абдулхакимом Бахтияровым. Среди них были зауряд-есаул Сайтбаттал Кутлюяров, зауряд-есаул Сайтбурхан Кутлюяров, Тимиргали Сабитов, Кильдияр Абдюшев, Мухаметгали Бахтияров, Амирхан Габдюшев, Умутбай Булгаиров, Абдулхаким Ишалин, Аглиулла Сафаров, Ахтям Туйгунов, Мухаметзян Баязитов, Бахтигарей Бахтияров, Янсарый Рахманкулов, Абсалам и Абдулмен Рахманкуловы, Рахматулла Халимуллин. В предписании губернатора управляющему 4(5-го) кантона зауряд-хорунжему Кульшарипову от 15 ноября 1851 г.

говорилось, что «изволил разрешить дозволить башкирцу 13-го кантона д. Нижних Башиндов Абдулхакиму Бахтиярову с товарищи в числе 55 душ (м.п.) по недостатку в настоящем месте жительства поземельных угодий переселиться во вверенной вашему благородию кантон на вотчинную их землю, состоящую в Троицком уезде при р. Ургале с тем, чтобы при постройке новой деревни (Есаулово) соблюдены были правильность и надлежащее между домами расстояние, учреждения же голландских печей вместо чувалов не требовать»⁸. Исходя из этого, за достоверную дату основания д. **Есаулово** название деревни от чина – зауряд-есаул) можно принять 1851 г. Через 8 лет там учтено 234 башкира при 40 дворах, в 1920 г. соответственно 566 и 109.

В д. Арсланово в 1846 г. прибыли из дд. Даутово, Каримгулово, Аптикаево, Ишбулатово Айлинской волости Челябинского уезда еще 33 души м.п. Жители д. Арсланово состояли из башкир-вотчинников.

Еще раз подчеркнем, что башкиры, где бы они ни жили – в своей или чужой волости, в своем или далеком от родных мест уезде – в обязательном порядке сохраняли свое право на владение (не пользование) частью общей волостной вотчины, которое называлось их вотчинным правом, сохранившимся до издания Декрета о земле в октябре 1917 г. Подтверждением этой истины служит, например, договорная запись о припуске мордовских крестьян во главе с Андреем Васильевым из д. Малые Карамалы, создавших новую деревню под названием Айлинская (Челябинская область) из 25 дворов на вотчинной земле башкир-вотчинников Айлинской волости. На припуск мордвы на свою землю по договору от 12 июля 1791 г. и подтвержденному 8 февраля 1802 г. свое согласие дали башкиры-айлинцы Белебеевского уезда из команды старшины Абдюкая Абдулгизова Таймас Сулейманов (отец упомянутого Арслана Таймасова), Нияз Ахмеров, Субанак Муртазин, Габбас Сафаров, Ясыр Якупов, а также Троицкого уезда старшины Абдулкаримова и Челябинского уезда из двух команд старшин Байгазы Кусяшева и Суфияна Байгазина. Башкиры-айлинцы Белебеевского и Челябинского уездов проживали на чужих землях в качестве припущенников, но в местах их выхода они сохраняли, как видим, свое вотчинное право на землю⁹.

В 1842 г. в д. Арсланово проживало 148, в 1859 г. – 220 человек. В 1920 г. взято на учет 104 двора и 661 башкир.

В 1842 г. на 148 человек было засеяно 27 четвертей озимого и 88 четвертей ярового хлеба. Обратим внимание на следующее описание деревни за 1897 г.: «Дер. Арсланова. Население – башкиры-вотчинники. Селение состоит из 73 дворов. Надел на 94 ревизских души. Надел в двух местах – 1-й участок при селении, 2-й участок в 20 верстах от него; с 1861 г. распределение угодий производится на ревизские души (94). Под селением занято до 20 дес. Поля расположены по возвышенности и по легким склонам на Ю.-З. По полям протекают речки: Сак-Маклы и Сухой Шидалой. Поверхность полей неровная, насчитывается до 15 оврагов. Почва черноземная, с примесью глины, рыхлая. Пашня распаханна давно и выпажана сильно. Севооборот бессистемный. Удобрение не практи-

⁷ ЦГИА РБ. Ф. 172. Оп. 1. Д. 25. Л. 59, 65, 68, 117–118; ЮАС. Вып. 2. С. 297–298.

⁸ ЦГИА РБ. Ф. 172. Оп. 1. Д. 25. Л. 26, 29.

⁹ Там же.

куется. Поля обрабатываются сабанами. В селении 5 веялок, куплены в с. Айлино по 20–25 руб. Выгон занимает до 38 десятин. Весь скот кормится приблизительно в течение 3-х месяцев. Речка Сак-Маклы для водопоя удобна. Мелкий скот ходит за пастухом, который получает по 10 коп. в лето с головы. Покосные угодья в 2-х местах. Хороший урожай дает: 190 пудов с десятины. Лес также в 2-х участках. Население на свои нужды и на продажу ежегодно вырубает до 27 десятины. Из отводных участков жители продают лес срубам, за 20–25 руб. сруб. Почти половина домохозяев берет в аренду у жителей д. Асылгужиной пашню (до 125 дес.) от 1 до 2 р. за десятину и покос (до 75 дес.) по 40 коп. за десятину. До 10 домов сдают в аренду свои пахотные (до 45 дес.) и покосные (40 дес.) угодья. От сдачи в аренду жители получают до 8 руб. в год, подати же их и повинности – 4,2 коп. на душу. Осенью население сбывает хлеб в Кусинском заводе на базарах, а зимой возит на продажу сено в Златоустовский уезд».

Д. Асылгужино в первой половине XIX в. находилась в составе 7-й юрты 4-го Загорного кантона, расположенного в Троицком уезде. Деревня возникла на казачьей земле, жители стали «сельскими обывателями», т.е. крестьянами с уравнением их прав с русскими крестьянами.

Дд. Петрушкино, Казбаево и Асылгужино находились на земле Кулминской станицы оренбургских казаков. «В 1854 г. по неизъявлению желания поступить в Оренбургское казачье войско с земель того войска Кулминской станицы дер. Асылгужиной 35 дворами не знаем во скольких душах по VII ревизии (1816 г.), а по VIII ревизии – в 92 душах водворились на вотчинной земле Айлинской волости и заселились, где основали новую деревню под названием Асылгужиной, а хотя живем в 5-м кантоне (Челябинского уезда), но числимся по 4-му башкирскому кантону»¹⁰. Со слов самих жителей выходит, что из одноименной деревни Челябинского уезда переселились (вернулись) башкиры – арендаторы казачьих земель и основали новое селение с таким же названием на вотчинной земле Айлинской волости, имеющей вотчинные земли в Троицком уезде. Башкиры д. Кулбаково признали их одновотчинниками. Тем самым коренное поселение в Челябинском уезде исчезло, а новое возникло в другом уезде – Троицком.

Между тем, следует отметить, что вопрос о переселении башкир дд. Асылгужино, Казбаево и Петрушкино с казачьих земель на собственные вотчины в Айлинской волости был решен командующим Башкиро-мещерякским войском еще 31 января 1846 г. Им же было предусмотрено распланирование на новых местах новых деревень¹¹. В д. Петрушкино проживали башкиры-вотчинники. Известны сыновья Петрушки Маскаубай и Абдрашит Петрушкины. Часть башкир вступила в казаки. Среди жителей было 12 казахов, в т.ч. Бука Кусяков, Яныбай и Ильмас Шинкабаевы. Были здесь и из д. Казбаево башкиры в числе 26 человек, в т.ч. и Буре, Бутас и Юмаш Казы(л)баевы.

Первопоселенец Асылгужа по опубликованным источникам нам неизвестен. Но известны его сыновья Абдусалам, Кулуш (1750–1825) Асылгужины. Сын

Кулуша урядник Азнагул Кулушев. К 1850 г. ему исполнилось 70 лет, его сын Юмагул. В его семье в середине XIX в. проживали внуки и правнуки Бахтияр (1816–1839, сын Махмутдин), Юмасултан (1819 года рождения, его сын Хиразман), Гумер (1831 года рождения) Абдулхасановы.

В 1859 г. д. Асылгужино состояла из 32 домов, где взято на учет 119 мужчин и 109 женщин. 62 двора имели 157 мужчин и 203 женщины в 1920 г.

На 263 человека в 1842 г. было засеяно 225 четвертей ярового хлеба. 40 дворам принадлежало 400 лошадей, 150 голов рабочего скота, 487 овец, 16 коз. Все это относилось к жителям старой деревни, находившейся еще на старом местоположении.

Интересна следующая характеристика деревни, включенная в один из вышеупомянутых сборников за 1897 г.: «Селение Асылгужино находится от Златоуста 60 верст, от Кусинского завода – 30. Селение расположено в котловине, образуемой несколькими возвышенностями и лежит в западной стороне от принадлежащей ей земли. При селении течет р. Ай. Население – башкиры-вотчинники. Селение состоит из 66 дворов. Землепользование – на 119 рев. душ. Поля расположены по возвышенным местам и частью по низменности при р. Ай и р. Ала-Елга. Почва суглинисто-черноземная. Пашня распахана недавно и выпажана несильно. Севооборот безсистемный. Удобрение не практикуется. Лучший урожай ржи – 909 пудов при 7,5 сева, овса 105 при 15 и пшеницы 75 пудов с десятины при 12 пуд. высева. В 1892 г. на траве и хлебах была саранча, истребившая до 1200 дес. Присельный выгон расположен при долине р. Ай (30,5 дес.). Водопой в р. Ай удобен; скот ходит с весны до июня по паровому полю и покосным угодьям, осенью, с августа, по жнивью. Нанимается пастух, которому платят в месяц по 10 коп. с головы. В селении 2 двора без всякого скота. Покосы в 2-х участках; хороший урожай 180–190 пудов с десятины. Лес также в 2-х участках. На свои нужды и на продажу население вырубает ежегодно 29–30 десятин. Лес продается жителями срубам, по 10–15 руб. за сруб, бревна продают тоже поштучно – по 15–20 коп. (длина 9 аршинов, диаметр 4 вершка). Три четверти домохозяев сдают свои пахотные (85 дес.) и покосы (60 дес.) угодья – первья по 60–70 коп. десятину, вторья по 45 коп. Весной и зимой до 25 человек ходит на заработки, рубят дрова. В селении есть бакалейная лавка. Население сбывает хлеб осенью в Кусинском заводе; зимой возит продавать сено в Златоуст (60 верст)».

Название д. Кулбаково (Сатаево) происходит от антропонима. Сын Сатая – Кисяубай Сатаев (1745–1813), его сыновья Саитбаттал, Сайгафар Кисяубаевы. Кулбак Кулбаков по источникам не прослеживается. Но сыновей и внуков его было много: Кулсары Кулбаков (1757–1815, кантонный помощник, жил в д. Шулямино), его сыновья Мухаметгали, Мухаметжан и Хасан (1793–1844, по легенде, как будто сын Салавата Юлаева, служил зауряд-сотником, походным старшиной, дистанционным начальником, юртовым старшиной, кантонным помощником, достиг 14-го разряда; от двух жен имел сыновей Хусаина и Ихсана)¹²; 14-го класса Байсары Кулбаков

¹⁰ Там же.

¹¹ Там же. Л. 66.

¹² Там же. Ф. 2. Оп. 1. Д. 3839. Л. 3–4; Асфандияров А. З. Легенда и исторический факт // Малоизученные источники по истории Башкирии. С. 72–77.



Печать юртового старшины Айлинской волости 4-го Башкирского кантона 2-го отделения Зауральской части Хасана Кулсарина

(в 1850 г. — 81 год; сын зауряд-есаул Батырша); Абдулкарим Кулбаков, его сыновья старшинский помощник Ахтям, походный старшина Гайса, юртовой есаул Габдулсалам; Валиша Кулбаков (1777–1843, от трех жен сыновья Иштуган, Галиулла, Мухамадияр, Ибрагим, Аюп, Шагиахмет, Акзигит, Исмагил и дочери Кульзагира, Туйбика, Хазяр, Бибифазиля). Был и Ахат Кулбаков, занимавший старшинскую должность. Валиша Кулбакович Кулбаков, 14-го класса, в 1820–1832 гг. был начальником 4-го башкирского кантона. После его разделения управлял 4-м Западным кантоном до 1835 г., а Мухаметдин Бузыкаев — 4-м Загорным кантоном¹³.

Казахи д. **Байсакалово**, относящейся к Куваканской волости на спорной с Златоустовскими заводами земле, причисленные в 1818 г. к башкирскому сословию, были переселены из д. Кулбаково. Их было 15. Имена некоторых из них: Кашка Кабалов (сын Мухаметшафик), Жулан Тулубаев, Матян Бегайдаров, Мурзабай Купясов, Пулямыш Купясов, Пулямыш Байгужин, Утян Утяганов, Шукурбай Байгужин¹⁴.

Кроме того, сюда были причислены из д. Семерово — 4, Идрисово — 4 мужчин. За разные проступки (бегство со службы) было сослано в Сибирь 3 человека. Из Кулбаково в дд. Абдрезяково и Исанбаево переселилось 5 жителей.

В 1795 г. из 6 деревень Айлинской волости Троицкого уезда Кулбаково была самой большой, состоящей из 25 дворов, где проживало по 73 мужчины и женщины. В 1816 г. в 37 дворах было 169, в 1834 г. в 40 дворах — 238, в 1850 г. в 38 дворах — 236, в 1859 г. в 50 дворах — 288, в 1920 г. в 80 дворах — 403 башкира.

В 1842 г. на 233 человека было засеяно 38 четвертей озимого и 67 четвертей ярового хлеба. 40 дворам принадлежало 290 лошадей, 100 голов крупного рогатого скота, 80 овец, 20 коз. Имели по 4 улья и борти.

В описании деревни за 1897 г. говорилось следующее. Она находилась в 22 верстах от Кусинского завода, где сбывали продукты сельского хозяйства. С 1891 г. уголья распределялись на 170 наличных душ м.п. Увеличивалось число людей без надделов. Поля находились при рр. Ай, Ургала, Биде, Ала-Елга. Они изрезаны оврагами. Пашня распаханна недавно. Наблюдается бессистемный севооборот. Имели 2 молотилки, 5 веялок. Подчеркивается ущерб хозяйству, нанесенный мышами. При деревне имелись 2 кузницы и 3 лавки. В 1877 г. в деревне открыли русско-башкирскую школу¹⁵.

Д. **Сюрбаево** (Кумый-Самар) была основана в 1841 г. башкирами д. Азнабаево Айлинской волости. В 1854 г. там проживали 93 мужчины и 94 женщины при 9 дворах¹⁶. Первопоселенец — зауряд-хоружий Сюрюбай Карабашев сын Бикметов, 1798 г. До 1825 г. он жил в д. Мухаметово.

Его сыновья Мухаметзариф, Давлетбай, Мухаметзакир, Мухаметшакир. Через 5 лет деревня имела 39 дворов и 212 человек. 67 домов и 391 человек было в 1920 г. Деревня известна и под названием **Самарово**. Сыновья Самара Шамыкай и Тажитдин Самаровы¹⁷.

Селение расположено в долине на левом берегу рыбной и пригодной для постройки мельниц р. Ала-Елга.

Жители занимались земледелием и животноводством. В 1894 г. жители перешли к распределению земельных угодий по наличным душам (139 мужчин). Почва черноземная, распаханна лет 30. Система севооборота — трехпольная. Использовали трехконные сабаны. Имели трехконную молотилку и веялку, купленные на Саткинском заводе. Из 52 дворов в 1895 г. 11 были без скота. До 30 человек занималось рубкой и пилением дров на Кусинском заводе, где проходила крупная торговля. Было 2 лавки.

Дд. **Верхний Лопас** и **Нижний Лопас** до конца XIX в. назывались **Кулбаево**. Первопоселенец Кулбай Юсупов. Известен его сын Мунасип Кулбаевич Юсупов (1780–1853). Он служил зауряд-сотником, юртовым сотником. Сын Мухаметжан умер в армии в 1832 г., его дети Хурамша, Рахматулла, Гадельша, Мухаметшарип, Хибатулла.

В 1795 г. д. Кулбаево состояла из 16 дворов, где взято на учет 57 мужчин и 53 женщины, в 1859 г. в 30 дворах — 77 мужчин и 69 женщин. Часть населения в 1856 г. прибыла из д. Арсланово. В 1902 г. показаны две деревни: Кулбаево (Верхний Лопас) с башкирским и русским населением и Кулбаево (Нижний Лопас) с башкирским населением. Количество дворов и численность жителей учтены вместе по обеим деревням: 48 дворов и 218 человек. Они находились от центра Айлинской волости Месягутовского кантона д. Петрушкино (с башкирским и русским населением) в 24 и 26 верстах.

К 1842 г. численность населения сократилась до 66 человек, они сеяли 7 четвертей озимого и 15 четвертей ярового хлеба. Им принадлежало 84 лошади, 25 коров, 200 овец, коз не было.

В 1895 г. в обеих деревнях (11 и 17 дворов) севооборот был бессистемным, пашню, которую обрабатывали сабанами, не удобряли. Не было ни молотилок, ни веялок. В 1891 г. саранча истребила хлеба в Верхней деревне до 300, в Нижней — до 800 десятин. Через 5 лет в первой из них «в кладях мышья истребила хлеба на 800 руб.». По 2 двора в двух деревнях не имело скота.

О д. **Идрисово** у нас мало материалов. О первопоселенце Идрисе и его сыновьях нет сведений. Ее нет среди айлинских селений по V ревизии 1795 г., но в 1816 г. там было 20 дворов, где проживали 100 человек. 160 башкир при 30 дворах взято на учет в 1834 г. 200 человек и 26 домов было в 1859 г. В 1920 г. учтено 483 человека и 89 дворов. В 1820 г. прибыло из д. Кургаш-Елга 7, из д. Шулямино — 1 душа м.п. Выбыли в дд. Ишалино 1, Абдрезяково 3, Тугузлы 4 души м.п.

В 1842 г. на 200 человек было засеяно по 53 четверти озимого и ярового хлеба. 32 дворам принадлежало 182 лошади, 54 коровы, 55 овец, 25 коз.

В конце XIX в. деревне дали следующую характеристику: «Селение расположено по легкому склону к реке Киге... Река Кига для устройства мельницы не годна.

¹³ ЦГИА РБ. Ф. 2. Оп. 1. Д. 3839. Л. 2; Ф. 138. Оп. 2. Д. 345, 698.

¹⁴ Там же. Ф. 172. Оп. 1. Д. 80; Ф. 138. Оп. 2. Д. 485.

¹⁵ Вестник Уфимского земства. С. 138.

¹⁶ ЦГИА РБ. Ф. 138. Оп. 2. Д. 468; Ф. 172. Оп. 1. Д. 25. Л. 51.

¹⁷ Там же. Ф. 172. Оп. 1. Д. 25. Л. 59.

Селение состоит из 43 дворов. Надел получен на 107 ревизских душ, в 2-х участках. Под селением занято 10,5 десятины. Земля распределяется на ревизские души. С 1861 года был один коренной передел. В селении 1 двор без всякого скота. Покозов — до 1000 дес. суходольных и до 75 болотных. Лес в 2-х участках: 1-й участ. (140 дес.) — молодняки и кустарники, 2-й уч. (чуть более 3400 десятины) — строевой и дровяной. Население пользуется валежником. По лесу 1-го участка пасется скот. Арендования населением угодий не встречается. Почти все дворы (40 из 42) сдают покосные угодья (120 дес.) по 45 коп. за десятину и пашню (100 дес.) по 50 коп. за десятину».

Д. **Тугузлы** при одноименной речке находилась в 15 верстах от д. Верхние Киги, в 26 верстах от ж.-д. станции Сулея. В описании деревни в конце XIX в. говорилось, что она «лежит на возвышенности по крутому склону, почти в центре принадлежащей ей земли. Население — башкиры-вотчинники. Селение состоит из 127 дворов, занимающих 27 дес. Огородов нет. Надел получен на 182 души м.п. С 1887 г. население перешло к распределению угодий на наличные души в числе 300. С 1861 г. был произведен разовый передел земли. Поля расположены по возвышенному и гористому месту. Почва черноземная. Севооборот бессистемный. Удобрение не практикуется. Пашут 3 и 4-хконными сабанами. Лучший урожай ржи 50 пудов, овса — 80. В селении 3 конные молотилки, купленные в с. Айлино по 60–70 руб. за штуку; 7 веялок, купленных в Уфе и Айлино по 18–25 руб. 10 дворов не имеет никакого скота. Арендование угодий населением не практикуется. Больше половины домохозяев сдают в аренду пашню (160 десятины) по 50–70 коп. за десятину. При селении общественная мукомольная мельница о 2-х поставах (3 дес. места), сдается на 12-летний срок, по 20 руб. в год. С 10 мая по 1 июня жители ходят в Саткинский завод для рубки дров. За рубку кубич. сажень получают по 1 руб. и 1 р. 40 коп. на своих харчах. В селении 2 лавки. Сельхоз. продукты население продает на Саткинском заводе на базаре».

Еще в 1842 г. на 227 башкир было засеяно 70 четвертей озимого и 104 четверти ярового хлеба. На 32 двора приходилось 136 лошадей, 87 коров (только у башкир можно было наблюдать такое соотношение голов лошадей и коров), 130 овец, 50 коз.

В 1795 г. деревня имела 16 дворов, где проживало 110 башкир, т.е. столько, сколько в Кургаши-Елге и Кулбаево. В 1816 г. было 140, в 1834 г. — 200 (32 двора), в 1859 г. — 374 башкира. Назовем имена некоторых из вотчинников: Абдулвахит, Абдулмазит Алдияровы, Абдулвахит, Хисаметдин, Санзяп, Тимербулат Файзуллины, Тимербай Байсланов, Фахретдин Темиров, Гумер Мамбетов, Альмухамет Ярмухаметов, Кульмухамет Шафеев и др. В 1815 и 1845 гг. были переведены в Тугузлы башкиры из д. Туймазы Файзулла Мустакимов и Габдуллин, из д. Байсланово — казахи Бутебак Багымбетов, его сын Жулай Бутебаков¹⁸.

Небезынтересно будет узнать тугузлинцам имена своих предков по VI ревизии 1811 г.

Башкиры д. Тугузлыной 1-й юрты 4-го башкирского кантона Троицкого уезда Оренбургской губернии¹⁹:

1. Пятидесятник, старший писарь Тимербай Байсланов 53 лет, сын Шамсатдин 8 лет.

2. Шафи Сагитов 54 лет, сыновья Бикмухамет, Ишмухамет, Альмухамет, Ярмухамет, Кильмухамет; брат Мухамет Шарипов 41 года, сын Дусмухамет.

3. Шариф Абдулкаримов 45 лет, сын Мухаметкарим; братья Давлет 42 лет и Габидулла 27 лет.

4. Габзалил Зайткулов 60 лет, сын Абдулнасир 20 лет.

5. Сейфулла Мустакимов 54 лет, сыновья Эсфендияр 3 лет и Гайзатулла 1 года; брат Файзулла 42 лет.

6. Балта Сагитов 50 лет, сын Афлятун 1 года.

7. Баязит Имангулов 47 лет, братья Миндигул 41 года (его сын Юсуп) и Рямгул 40 лет.

8. Тимиргали Башаланов 34 лет, брат Батырша 25 лет.

9. Гумер Максюттов 77 лет, сыновья Усман 34 лет, Амин 34 лет (его сыновья Амирхан и Резяп), Амангильды 18 лет.

10. Исламгул Ишкулов 10 лет, братья Искандер, Исхак.

11. Биккул Ишбулдин 20 лет.

12. Биктимир Ишалин 30 лет, сыновья Нигаматулла 4 лет и Габейдулла 1 года.

13. Санжап Файзуллин 41 года, братья Фисаметдин 38 лет, Абдулвахит 28 лет (его сын Сахаутдин).

14. Сайфитдин Зайнагабдинов 20 лет.

15. Абдулмажит Алдияров 52 лет, брат Габдулвтан 32 лет (его сын Габдрашит).

16. Бикташ Арсланов 36 лет (его сыновья Давлетбай 5 лет и Умитбай 2 лет), братья Муратча 24 лет и Давлетча 18 лет (его сын Валиша).

17. Токтар Ирубаев 25 лет.

18. Мухаметрахим Кушаназаров 24 лет.

Итого: 57 мужчин.

В 1920 г. в д. Большие Тугузлы в 210 дворах проживало 448 мужчин и 592 женщины. Все — башкиры. Явная диспропорция в соотношении полов — крайне отрицательное последствие военно-политических событий 1917–1920 гг.

Автор данных строк на основе архивных источников писал о том, что дд. Балтаево и Нижние Бишинды (ныне Туймазинского района РБ) были основаны башкирами Айлинской волости примерно в 1725 г. Причем почти все были выходцами из д. Тугузлы, часть которых вернулась через 100 с лишним лет, основав дд. Арсланово и Есаулово, и частично вошла в состав других селений Троицкого уезда.

Д. **Кургашево** раньше называлась Кургаши-Елга. В 1795 г. на учет взяли даже две деревни: Кургашева Большая и Малая. Однако количество дворов (18) и жителей (49 мужчин и 59 женщин) учтено вместе. В 1816 г. было 22 двора и 114 человек, в 1834 г. — 23 двора и 136 человек (в другой Кургаши-Елге — 11 дворов и 66 человек), в 1859 г. — 52 двора и 226 человек. В 1846 г. сюда из д. Сюрбаево переселили 64 человека²⁰. 161 мужчина и 187 женщин при 67 дворах зафиксированы в 1920 г.

В 1842 г. на 136 человек было засеяно 33 четверти озимого и 195 четверти ярового хлеба. 24 двора имело 220 лошадей, 224 коровы, 60 овец, 24 козы. Занимались бортничеством (60 бортей) и пчеловодством (24 улья).

¹⁸ Там же. Ф. 138. Оп. 2. Д. 345, 485, 773; Ф. 172. Оп. 1. Д. 25.

¹⁹ Там же. Д. 111 (1811 г.). Л. 425–427.

²⁰ Там же. Ф. 2. Оп. 1. Д. 5584.

Надел получили на 102 ревизские души м.п. по X ревизии 1859 г. С 1885 г. перешли на распределение угодий по наличным душам (126). В 1861 г. был осуществлен передел угодий. Севооборот бессистемный, через 5–6 лет пашню оставляли под перелог. Основное земледельческое орудие – сабаны.

* * *

Единственная деревня из Кушинской волости сегодня относится к Кигинскому району. Это – **Юнусово** (Абкадирово). Известен сын Юнуса походный старшина Мухаметрахим Юнусов, 1777 г. (его дети Динмухамет, Альмухамет, Ишмухамет, Досмухамет, Габдрахим). Об Абкадире у нас нет материалов.

В конце XIX в. деревня имела 16 дворов с 51 мужчиной и 40 женщинами. В 1816 г. в 32 дворах было 98 мужчин и 84 женщины. 142 мужчины и 126 женщин при 42 дворах – в 1859 г. В д. Юнусово, находящейся в 7 верстах от д. Верхние Киги, в 1920 г. было 30 дворов и 173 башкира.

В 1842 г. на 248 человек засеяли 39 четвертей озимого и 362 четверти ярового хлеба. 48 дворов имело 188 лошадей, 157 коров, 133 овцы и 51 козу.

* * *



Печать
старшины волости
Бикташа Сутемганова

4 деревни в прошлом относились к Дуванской волости.

Дуванская волость по Генеральному межеванию имела 184172 десятины земли, в т.ч. пашня занимала 12559, сенокосные угодья – 30867, лес – 123134 десятины и др. Дуванская вотчина принадлежала 1244 душам м.п. башкир по VII ревизии 1816 г. (по VIII ревизии 1834 г. – 2325 душ м.п.). На ее территории находилось 23 башкирские деревни,

где не было припущенников. Но на вотчинной земле дуванцев возникли две деревни припущенников: Новая Улькунда, Нижние Киги²¹.

Кратко охарактеризуем населенные пункты дуванцев.

Первопоселенцем д. **Абзаево** (Уртаул) был отставной сотник Абзай Шабилов (1746–1822). Известен и его сын Кинжебулат Абзаев, 1797 г. Брат Абзая 71-летний Искандар Шабилов был еще жив в 1834 г.²² Среди населенных пунктов Дуванской волости в 1795 г. д. Абзаево отсутствует. Могла возникнуть в конце XVIII в. По VII ревизии 1816 г. деревня располагала 168 жителями. 227 человек при 40 дворах было в 1834 г. Почти столько же дворов (36) и на 147 человек больше было в 1859 г. К концу XIX в. в 112 дворах было 380 башкир. Временно жили и татары в 13 дворах. В 1920 г. в 214 дворах проживало 488 мужчин и 549 женщин.

В 1842 г. на 222 человека сеяли 115 четвертей озимого, 248 четвертей ярового хлеба. Победило трехполье. Сабаны – основное орудие земледелия. Некоторым из сельчан принадлежало по 3 веялки и молотилки. Имели огороды. В Абзаево было 300 лошадей, 200 коров, 60 овец, 40 коз. Отдельные дворы имели 10 ульев и 25 бортей. В конце XIX в. было учтено наличие двух торговых лавок.

Название д. **Алагузево** (Кабылово) при р. Малый Ик происходит по имени старшины Дуванской волости Алагузи Бақынова, который за отправку рядового на службу вне очереди в 1769 г. попал на несколько дней в уфимскую тюрьму²³. Он и есть первопоселенец. Затем стал пугачевцем, 148 дворов его команды участвовали в восстании. Второе название – от имени его сына Кабыла Алагузина (1734–1815), служившего в 1778 г. старшиной волости, затем юртовым старшиной, т.е. главой нескольких деревень²⁴. Сыновья Кабыла Мухаметрахим, 1784 года рождения (его дети Зиганша, Мухаметша), Кармыш. Кроме Кабыла, у Алагузи Бақынова были еще сыновья Ягафар (1750–1833) и Гумер (1755–1829) Алагузины. Внуки Кабыла (сыновья Кармыша): Мухаметьян, 1793 года рождения, и зауряд-есаул и урядник Матей, 1799 г., Кабуловы.

В 1795 г. в Алагузево было 27 дворов и 156 жителей. В 1816 г. было 180, в 1834 г. – 229, в 1859 г. – 345 человек. В 1870 г. в 50 дворах проживало 363 человека, в 1920 г. в 140 дворах – 382 мужчины и 441 женщина.

В 1842 г. на 229 человек засеяли 135 четвертей озимого и 465 четвертей ярового хлеба. Пашня распаханна с конца XVIII в. К концу следующего века устанавливается трехпольный севооборот. Имели по 5 молотилок и веялок. Разводили огород. В 40-х гг. XIX в. на 42 двора приходилось 350 лошадей, 250 коров, 208 овец, 68 коз. В 1895 г. взято на учет 2 лавки.

Д. **Масяково** при р. Кисейк была основана Масяком. Известны его сыновья Гумер Масяков (1748–1833), его дети Альбяк, Юнус (его Зюлькарнай, Гизатулла, Калимулла); Гали Масяков, 1761 года рождения; Аблай Масяков (его сын Шамсутдин, 1772 года рождения, его Шайхислам).

В 1795 г. в 18 дворах зафиксировано 55 мужчин и 45 женщин. В 1816 г. было 13 дворов и 72 человека, в 1834 г. – 24 двора и 152 жителя²⁵, в 1859 г. – 27 дворов и 194 человека. В 1920 г. в 95 дворах взято на учет 476 человек.

Жители селения занимались земледелием (в 1842 г. на 152 человека было засеяно 66 четвертей озимого и 159 четвертей ярового хлеба. Использовали кунгурский сабан. В конце XIX в. они имели по 3 молотилки и веялки), животноводством (им принадлежало 350 лошадей, 250 коров, 208 овец, 68 коз).

Название д. **Юсупово** тесно связано с именем одного из вождей восстания 1735–1736 гг. в Зауралье Юсупбатыра Арыкова из Дуванской волости, окружившего в 1735 г. со своим отрядом Верхояицк (сегодня Верхне-

²¹ Там же. Д. 1506. Л. 107; Д. 13910. Л. 27.

²² Там же. Ф. 138. Оп. 2. Д. 345, 485. Был и другой Абзай Баймухаметов – участник припуска мишарей 1752 г., основавших д. Душанбеково. Его тамга // См. там же. Ф. 172. Оп. 1. Д. 34. Л. 42.

²³ Гвоздикова И. М. Башкортостан накануне и в годы Крестьянской войны под руководством Е. И. Пугачева. С. 195; Крестьянская война 1773–1775 гг. на территории Башкирии. С. 70, 285, 435; МИБ. Т. 5. С. 35.

²⁴ МИБ. Т. 5. С. 35, 67, 69, 85.

²⁵ ЦГИА РБ. Ф. 138. Оп. 2. Д. 345, 485 и др.

уральск) и вынудившего гарнизон оставить крепость²⁶. В середине следующего года вместе с такими вождями повстанцев, как Бепеня Трупбердин, Тюлькучура Алдагулов, он попал в плен и содержался в Уфе под стражей. Поводом к восстанию послужило строительство «на их земле Оренбурга». Восставшие добивались «города онаго не строить и соли Илецкой брать не давать». Башкирские старшины требовали: если вождей «из г. Уфы не выпустят, то де штрафных лошадей и ясаку платить не будут»²⁷.

О его освобождении из-под стражи документы не выявлены, но в 1737–1739 гг. он участвовал и руководил восстанием в Сибирской дороге.

Юсуп Арыков известен еще тем, что в обращении к начальнику Оренбургской комиссии В. Н. Татищеву от 2 августа 1736 г. им говорилось о нарушении условий российского подданства башкир. В письме было сказано, что до этого времени «никакого утеснения им не учинено и на землях никакие города не строены, и самих саблею не сдерживали». Между тем, по словам Юсупа Арыкова, получившего до этого «в розыске» 50 ударов (кнутом) и висевшего целый час «на дыбе», условия подданства были совсем иные: «Мы, башкирские народы, наши отцы, деды и прадеды великому государю в подданство пришли со своими волями, оставя своих ханов, и великие государи нас содержали по нашей воле, а не под саблею, и даны нам земли, за которые положены на нас ясаки... в знак того, что подданные платили ясак. И нам на оные земли даны от государей крепости и за платежи ясака отписи... А ежели по-прежнему содержаны не будем, то хотя пропасть, хотя смерть принять готовы и в другие места иттить нам некуда»²⁸.

В 1795 г. в 15 дворах д. Юсупово было по 60 мужчин и женщин, в 1816 г. в 29 дворах — соответственно 92 и 82, в 1834 г. в 41 дворе — 113 и 135, в 1859 г. в 38 дворах — 155 и 164, в 1920 г. в 151 дворе — 380 и 463.

В 1842 г. на 248 человек засеяли 39 четвертей озимого и 362 четверти ярового хлеба. На 41 двор приходилась 291 лошадь, 185 коров, 232 овцы, 107 коз. У нескольких домохозяев было 13 ульев и 16 бортей.

Представляет интерес прошение башкир д. Юсупово Дуванской волости от 1804 г., где говорилось, что старшина д. Нижние Киги Халил Юлчури с тептярями и мишарями «усильно захватили у башкир-вотчинников из их земель по обе стороны р. Ик и р. Киги немало десятин»²⁹.

* * *

5 деревень принадлежало Тырнаклинской волости. О волости говорилось, когда речь шла о селах Салаватского района. А теперь вкратце поговорим о поселениях тырнаклинцев.

Названия д. **Сагирово** (Сутушево) происходят от антропонимов. Первое известно по источникам, второе — нет. Сыновья Сагира Асыр Сагиров (1759–1812, его дети Валиша, Гадильша, Фаткулла) и Сарткильде Сагиров, 1777 года рождения. Есть еще Сагыр Кайдавов — тырнаклинец, он поставил свою тамгу в договорном письме о припуске на землю Тырнаклинской волости сроком на 100 лет мишарей из д. Богданово, которые создали новую д. Душанбеково³⁰.

В конце XVIII в. д. Сагирово состояла лишь из 7 дворов (49 человек), как бы намекая на недавнее возникновение. В 1816 г. было 158, в 1834 г. — 234, в 1859 г. — 286 человек. В 1920 г. в 118 дворах проживало 583 человека. В 1825 г. в числе жителей было 5 казаков. В 1895 г. они жили в 13 дворах в числе 45 человек. Они — припущенники.

Жители занимались земледелием (в 1842 г. на 231 человек было засеяно 50 четвертей озимого, 107 четвертей ярового хлеба. Сеяли рожь, овес, полбу, пшеницу. Использовали трехконный сабан. Было по одной сеялке и молотилке), скотоводством (тогда же на 43 двора приходилось 209 лошадей, 100 коров, 190 овец, 66 коз). У отдельных домохозяев было 18 ульев, несколько бортей.

Выходцы из одной семьи Хисамутдин (1789 года рождения, указной мухтасип) и Зайнитдин (1774–1853, указной мулла) Зиянчурины исполняли роль духовных наставников для своих односельчан³¹.

Д. **Ибраево** («Сунка тож») основана башкирами-тырнаклинцами во главе с Ибраем Нуркиным, участником поземельных сделок 1765 г. на месте сожженного в 1735–1740 гг. карателями поселения. Сыновья Ибрая Кинжа Ибраев, 1767–1848, его сын Галиулла, Яун Ибраев, 1772–1834, сыновья Сабит (его Акжигит, Ишбулды), Сагит (его Сайтгали, Абдулгали, Абдулхамит, Абдрафик)³². Назовем и должителя Уйдакая (Салиха) Галикева (1748–1837). Второе название деревни происходит от гидронима — р. Сунка (приток р. Ай).

Предлагаем список жителей за 1859 г.³³, чтобы сегодняшние ибраевцы могли посмотреть на имена своих предков, а может быть, и составить свою родословную.

Х ревизская сказка от 25 мая 1859 г. по д. Ибраево 8-й юрты 8-го башкирского (бывшего 5-го) кантона Троицкого уезда:

1. Тугузак Кулумбетев Мустаев 70 лет,

от первой жены сын Юнус 44 (его сыновья Байрамгали 13, Султангали 8 лет), в 1857 г. сослан в Сибирь на поселение;

от второй жены сыновья Даут 32 (умер в 1850 г.; его сыновья Фахрислам 9 лет 10 месяцев, Фаттахитдин 2, Мингажетдин 2); Идрис 32 (его сыновья Динислам 7 лет 5 месяцев, Исламгул 2 лет 5 месяцев);

от третьей жены сыновья Ямгур 28, Азнагура 17;

от четвертой жены Зайнур 27 лет.

²⁶ Акманов И. Г. Башкирия в составе Российского государства в XVII–первой четверти XVIII в. С. 111.

²⁷ МИБ. Ч. 1. С. 335, 348.

²⁸ НА УНЦ РАН. Ф. 3. Оп. 12. Д. 39. Л. 238; Д. 41. Л. 457, 458; Асфандияров А. З. Башкирские источники XVI–XIX вв. о добровольном присоединении края к Русскому государству // Историческое значение добровольного присоединения Башкирии к Русскому государству. Материалы научной конференции. Уфа, 1982. С. 25; его же. Еще раз о характере присоединения Башкортостана к России // Международная конференция по проблеме «История и культура народов Евразии: древность, средневековье и современность» («Первые Валидовские чтения»). Ч. III. Уфа, 1992. С. 10.

²⁹ ЦГИА РБ. Ф. 2. Оп. 1. Д. 125. Л. 5.

³⁰ Там же. Ф. 172. Оп. 1. Д. 34. Л. 40.

³¹ Там же. Ф. 138. Оп. 2. Д. 775.

³² Там же. Д. 468.

³³ Там же. Д. 775. Л. 335–342.

2. Мухаметша Тавлибаев Суюшев 53 (с 1806 г. урядник и старшины помощник), его сын Мухаметсадык (Мухаметсатдык) 29 (его сыновья Мухаметлатиф 2, умер в 1850 г.; Мухаметзариф 9 лет 7 дней, Мухаметшариф 7);

от первой умершей жены Мухаметхан 23,
от второй жены Шагизада 9 лет 2 месяцев, Мухаметгариф 2 лет.

3. Кузиахмет Манасов, указной мулла 46 (умер в 1857 г.),

от первой разведенной жены сыновья Файруз 26 (умер в 1856 г., его сын Зайнулла 6 лет), Мухаметзакир 15;

от второй умершей жены Шагиахмет 34;
от третьей умершей жены Мухамади 4 лет.

4. Хайрулла Калимуллин 38, его сыновья Хабибулла 9, Зинетулла 6, Гибетулла 3 лет.

5. Исенберда Салихов 55, его сыновья Ишберда 29, Яныберда 27; брат Тлябберда Салихов 41, сослан в Сибирь на поселение.

6. Зиянсуре Биккулов 55, его сын Умурзак 6 лет.

7. Амангильда Биккулов 66, жены 70 и 54 лет; сыновья Бадретдин 41 (его сыновья Хайритдин 15, Кульмухамет 3 лет), Кусепай 29 (его сын Мухаметгариф 2), Мустай 16 лет.

8. Мухаметгалий Байсарин 48, сын Давлетгали 7 лет.

9. Ибрагим Таймасов 40, брат Юмагуза 18 лет.

10. Баиш Тимербаев 49 (умер в 1850 г.), сын Иштуган 12 лет; братья Баймурза 47 (его сыновья Хусаин 22, по принятию крещения исключен Казенной палатой из башкирского звания с 1 января 1860 г., Зайнигабдин 16, Салахитдин 9 лет 3 месяцев), Мухаметфаиз 48 (его сын Мухаметаскар 13); Бикмухамет 44 (его сыновья Миньяшар 13, Ишмухамет 12).

11. Шарафетдин Рахматуллин 31, его сын Динмухамет 8 лет; брат Шагабетдин 19.

12. Нариман Юлдашбаев 74, четвертая жена 35; сыновья Мухутдин 30, по суду сослан на поселение в 1857 г. (его сын Сахаутдин 19), Нусратдин 24 (его сын Сиразетдин 5 месяцев), Салахетдин 5 месяцев; брат Багаутдин 53 (его сыновья Камалетдин 26, Бурхагетдин 15, Фархитдин 12, Сейфетдин 5, Фазлытдин 2).

13. Хажикай Юлдашбаев 78 (умер в 1855 г.), его сыновья Аюп 48 (его сыновья Исламгул 1, умер в 1850 г., Кусяберды 4, Тляпберды 1), Исхан 37 (его сыновья Марзакамал 4, Халиулла 1), Исламгази 27 (его сыновья Ахметхази 4, Амургази 2 месяца).

14. Фахритдин Тулубаев 44, сын Мухаметдин 4 месяцев.

15. Бикбай Яматаев 47, сыновья Юлмухамет 20, Нурмухамет 17.

16. Кагарман Сайфуллин 53, сыновья Гильман 20, Хибатулла 4 месяцев; брат Канмурза 48 (его сыновья Шарьяздан 12, Шагимухамет 5).

17. Габдулнас Манасов 67, от трех жен сыновья Рамазан 14, Башир 33 (его сын Абдулбасыр 9), Гайса 31 (его сын Гизатулла 1,5), Ильяс 21.

18. Сахаутдин Тазетдинов 39, братья Салахатдин 34, Мифтахетдин 15.

19. Габдульмен Манасов 50 (указной азанчи), сын Абдулнасыр 37 (его сыновья Мухаметзян 2, Мухаметхасан 3 месяцев).

20. Хашим Хасаев 50, сыновья Ишмян 17, Ахметзян 15, Иштуган 14, Мухаметхужа 5, Кузиахмет 1,5.

21. Сыртлан Асманов 59, сын Султангали 30.

22. Юсуф Габдулвагапов 54, сын Мухаметзариф 14.

23. Миндибай Казымбаев 25 (умер в 1857 г.).

Умитбая Нугаева сын Гайнетдин 3,5, племянник Миндибай Казымбаев 22.

24. Сабит Яунов 60, его сыновья Ишбулды 3 (умер в 1851 г.), Ягуда 7, Рауль 3, Мухаметсадык 1 года 9 месяцев; брат Сагит Яунов (его сыновья Сеитгали 22, Абдулгали 20, Абдулхалик 19, Абдрафик 14).

25. Хисматулла Нурбаков 63 (умер в 1856 г.), племянник Ишмухамет Ишеев 46 (умер в 1855 г.).

26. Гайнулла Кинжин Ибраев 26 (отлучился в 1859 г. 16/VII).

Всего: 125 мужчин и 99 женщин.

«Деревня Ибраево — на правом, возвышенном, ровном берегу р. Ай, при впадении в нее р. Сунки, в юго-западной части надела, в 95 верстах от уездного города, в 15 верстах от д. Верхние Киги и в 6 верстах от Лагирева — двух главных мест сбыта сельско-хозяйственных продуктов. Население: башкиры-вотчинники в числе 56 дв. и 125 ревизских душ. Земля в одном месте, при селении. Пашня по холмистой местности с легкими скатами в разные места, орошаемой речкой Сунка. Почва — рыхлый чернозем, глубиной до 12 вершков; подпочва — красная, чистая глина, местами — камень. На полях встречаются сорные травы, изредка — голыш. Севооборот трехпольный. Сеют: рожь, овес, пшеницу, гречу, ячмень; пашут трехконными сабанами. В селении 4 трехконные молотилки и 4 веялки. Огороды разводятся. Скотоводство хозяйственное; пасется скот в разных табунах — по жнивью, залежи и по всему лесу. Выгон расположен по низкому и ровному месту; почва — чернозем. Водопой в р. Ай и Сунка. Сенокос — поемный и залежь; первый наводнения; почва — чернозем. Уборка начинается с июня месяца; сена хватает. Лес в разных местах, по чернозему, средней полноты насаждения; весь взят казною под охрану; пользуются им по дележу. Избы отопляют дровами и соломой. Оброчная статья: рыбная ловля на р. Ай, сданная в аренду за половину улова. Промыслы: заработки на заводах, извоз», — сказано в описании села за 1897 г.

В 1795 г. в деревне было 122, в 1816 г. — 149, в 1834 г. — 162, в 1859 г. — 240, в 1870 г. — 235, в 1920 г. — 501 человек. Количество дворов возросло от 19 до 88. Жители занимались земледелием. В 1842 г. на 162 человека было засеяно 42 четверти озимого и 153 четверти ярового хлеба. 29 дворов принадлежало 221 лошади, 114 коров, 67 овец, 10 коз. Кто-то имел 10 ульев.

Еще в XVIII в. было две деревни **Мухаметово**: Мало-, сегодня Новомухаметово из 11 дворов с 67 жителями и Больше-, сегодня Старомухаметово из 15 дворов с хутором Кульчибаевским (2 двора). Население последних учтено вместе: 70 мужчин и 53 женщины. В народе Новомухаметово называли Чувашкино, Торна Мурун; Старомухаметово — Кузгун. Первопоселенец Мухамет Кучуков (Кучаков) участвовал в припуске мишарей в д. Душанбеково в 1752 г.³⁴ Его сын Магадий Мухаметов (1756—1829), его сыновья Авзямил, Сяндив³⁵. Назовем и жителя с необычным именем Ахрызаман (буквально — конец

³⁴ Там же. Ф. 172. Оп. 1. Д. 34.

³⁵ Там же. Ф. 138. Оп. 2. Д. 345, 485.

света) по фамилии Салыев, зафиксированного 74-летним ревизской сказкой 1859 г. вместе с братом-близнецом Ибрагимом.

Продолжая разговор о первопоселенце, отметим, что он известен и по событиям 1773–1775 гг. Дело в том, что властям удалось перехватить письмо Салавата Юлаева, тайно переданное им из тюрьмы для отсылки своим родственникам в Шайтан-Кудейскую волость. В письме автор сделал попытку сообщить через своих родных некоторым своим соратникам о том, что он не выдал их на допросах, и предупредить, чтобы и они, в свою очередь, «напрасно на нас не показывали». Обращаясь к родственникам, Салават просил позаботиться о его семье, захваченной карателями³⁶. В первых числах мая в Уфу приехал один из родственников Салавата, его дядя Сагыр Утяшев из Бала-Катайской волости. Из окошка здания магистрата г. Уфа, временно превращенного в тюрьму для видных пугачевцев, его и увидел Салават. Каким-то образом достав письменные принадлежности, Салават написал письмо и переправил его дяде через солдата Чудинова из тюремной охраны. Однако Сагыр Утяшев письмо отдал башкиру д. Мухаметово Тырнаклинской волости Мухамету Кучукову, возвращавшемуся из Уфы домой, для вручения помощнику старшины Сартской волости Абдрашиту Алкееву. По пути домой в 20 верстах от Уфы в д. Атово (Атаевка), где стоял карательный отряд, Мухамет Кучуков вдруг вытащил письмо, спрятанное под подкладкой кушака жены сопровождавшего его башкира д. Баймухаметово Тырнаклинской же волости Истыбая Чагырова и отдал командиру отряда. Мухамет отослан в Уфу, разыскали и Сагыра Утяшева, арестован Чудинов. На допросе Мухамет показал, что «сотник Сагыр Утяшев отдавал мне, не знаю о чем писанное татарское письмо, прося при том, чтобы я его отдал Уфимского уезда Сибирской дороги Сартской волости... д. Абдряшевой старшинскому помощнику Абдряшу Алкееву. Но как мне его положить было некуда, и я от того отказался, то он, Сагыр, при мне же и отдал его, положи в зашивку кушака башкирца Болтая жене. А меня паки просил, чтоб я его Абдряшу доставил, что учинить я и обещался. А о чем то письмо писано и от кого именно, того я у него, Сагыра, не спрашивал и он мне не сказывал. И то письмо, не показывая никому, мною от той женки взято и присланному от капитана, стоящему в д. Атаве, толмачу отдано»³⁷. Дальнейшая судьба Мухамета неизвестна.

В 1834 г. в коренной деревне было 122 человека при 20 дворах, в дочерней — 52 (12 дворов). В 1859 г. в первой было 179 (19 дворов), во второй — 50 (8 дворов) человек. В первой один житель стал крещеным. В 1870 г. в Старомухаметово было 177 жителей при 34 дворах. 322 человека (59 дворов) взято на учет в 1920 г. в коренной деревне; 81 человек (18 дворов) — в дочерней.

В 1842 г. на 122 человека в Старомухаметово было засеяно 30 четвертей (в дочерней на 52 человека — 5) озимого и 92 четверти (в дочерней — 40) ярового хлеба. В конце XIX в. наблюдался бессистемный севооборот

(в новой деревне — трехполье). В старой деревне было по одной молотилке и веялке. Были и огороды. На 22 двора в старой деревне приходилось 163 лошади, 81 корова, 60 овец, 17 коз; в дочерней на 11 дворов — 49 лошадей, 20 коров, 9 овец, 2 козы. А ульев соответственно 11 и 13.

Название д. **Ягуново** происходит от искаженного имени старшины Тырнаклинской волости, пугачевца Яуна Чувашева. Его сын Файзулла Яунов (51 года в 1816 г.), его сын Зиянгельде³⁸.

В 1795 г. в селении было 37 человек (9 дворов, что свидетельствует о недавнем возникновении), в 1816 г. — 77 (15 дворов), в 1834 г. — 148 (27 дворов), в 1859 г. 163 (20 дворов), в 1870 г. — 182 (39 дворов), в 1920 г. — 237 (54 двора) человек. В 1834 г. среди башкир было 4 казаха. В конце XIX в. они имели 2 двора в самом конце деревни с населением 14 человек.

Занимались земледелием: в 1842 г. на 129 человек сеяли 25 четвертей озимого и 122 четверти ярового хлеба; в деревне имелось по одной веялке и молотилке (1895 г.) и скотоводством: на 28 дворов было 107 лошадей, 99 коров, 86 овец, 78 коз, а также пчеловодством: 29 ульев и 49 бортей.

Башкиры дд. Кулбаково, Кулбаево (Лапас), Абдрезяково, Шулямино выезжали на летовки, а остальные селения кочевков не имели.

Мишарские и тептярские (татарские) деревни

Они возникли на вотчинной земле Тырнаклинской волости, которой принадлежало 124624 десятины угодий. Ею владели башкиры-вотчинники в числе 541 души м.п. по VIII ревизии 1834 г. В начале XIX в. на территории волости было 27, к 1820 г. осталось 22 деревни. Башкирами-вотчинниками в XVIII — начале XIX в. были приняты припущенниками безземельные башкиры других волостей в числе 163 душ м.п. по VII ревизии (220 душ м.п. по VIII ревизии), мишари — 556 душ м.п. по VII ревизии (894 души м.п. по VIII ревизии), тептяри — 242 души м.п. по VII ревизии (449 душ м.п. по VIII ревизии) и государственные крестьяне — 1194 души м.п. по VII ревизии (1482 души м.п. по VIII ревизии)³⁹.

Самым ранним из всех поселений мишарей и тептярей была д. **Верхние Киги** при р. Киги. По материалам начальника 3-го мишарского кантона хорунжего Азаматова за 1841 г. видно, что мишари деревни в числе 440 мужчин и 446 женщин в 1834 г. «собственной земли не имеют, а живут на башкирских землях и платят (башкирам) оброк»⁴⁰. Что касается тептярей Верхних Кигов, то, по словам Троицкого земского исправника, выясняется следующее: «Земля окормлена (т.е. арендована) вообще с мещеряками 440 душами (т.е. по VIII ревизии 1834 г.) на вечное владение у вотчинников башкир Тырнаклинской волости с платежом (оброка) по 25 коп. в год с каждого двора. Документов на оную не имеют по случаю отсылки оных в 1708 г. через Троицкий земский суд в Оренбургское губернское правление. Споры и оброчных статей

³⁶ Гвоздиков И. М. Салават Юлаев. Исследования документальных источников. С. 52–53; текст письма см. Крестьянская война 1773–1775 гг. на территории Башкирии. С. 321–322.

³⁷ Крестьянская война 1773–1775 гг. на территории Башкирии. С. 323.

³⁸ ЦГИА РБ. Ф. 138. Оп. 2. Д. 345.

³⁹ Там же. Ф. 172. Оп. 1. Д. 56. Л. 10; РГАДА. Ф. 1324. Оп. 1. Д. 1000. Л. 76.

⁴⁰ ЮАС. Вып. 2. С. 309.

нет»⁴¹. Здесь указана ошибочная дата — вместо 1808 г. дан 1708 г., когда еще не было ни такой губернии (с 1744 г.), ни такого уезда (с 1784 г.).

Время основания поселения в вышеназванных документах отсутствует. Обратимся к другим. В 1842 г. мишари Верхних Кигов в лице своего старшины зауряд-хорунжего Рахметуллы Альмеева заявили, что они поселились на земле Тырнаклинской волости на основании договоров от 14 июня 1754 и 2 марта 1778 гг., данных башкирами «на вечное владение землей из платежа вотчинникам оброка по 25 коп. в год со двора»⁴². А тепляри основались здесь «с древних лет без всяких прав».

4 декабря 1750 г. ясачный татарин Науруз Ярмаетев с товарищами получил договор от башкир Мурзаларской волости, где указано, что «40 лет назад они припустили ясачных татар в д. Киги с 16 дворами из платежа оброка по 25 коп. в год со двора», чтобы «нам на этой земле хлеб сеить, сено косить, хмель щипать». Припуск татар, как видно, произошел в 1710 г. В эту деревню прибыли также выходцы из дд. Юллево («Емалеево тож»), Акиново, Еальбат, Чульчат Сибирской дороги, из д. Юрактав Ногайской дороги⁴³. Данная дата подтверждается ведомостью, составленной земским исправником в 1840 г., где написано следующее: «земля окортомлена теплярами у башкир-вотчинников 4-го кантона Мурзаларской волости в 1710 г. вообще с живущими в этой деревне мешеряками (15 ревизских душ)» «на вечное владение с платежом по 25 коп. со двора. Акты на владение отобраны у них Оренбургской межевой конторой в 1750. Спор с башкирами Дуванской волости с 1821 г.»⁴⁴. Названные два последних документа касаются не д. Верхние, а Нижние Киги. Тем не менее обе деревни поземельный акт с башкирами Тырнаклинской (Верхние Киги) и Мурзаларской (Нижние Киги) волостей оформили в одном и том же 1710 г. За 7 лет до юридического обоснования своего поселения на башкирских вотчинах мишари и ясачные татары, ставшие с конца XVIII в. теплярами, уже фактически жили в бассейне р. Киги. 1703 г. есть время основания двух селений Кигинского района (в 1722 г. в обеих деревнях было по 10 дворов и по 50 жителей).

В земском издании 1897 г. вот как характеризуется д. Верхние Киги, расположенная «на равнине в середине владения, в 32 верстах от Саткинского завода — главного места сбыта сельскохозяйственных продуктов. Население: мешеряки и тепляри, бывшие военного звания, в числе 505 двора и 798 ревизских душ по X ревизии. Надел получен в одном месте от башкир-вотчинников. Пашня по равнине, орошается реками: Карайла, Кига, Леуза, Кисим-Елга; распахана около 170 лет тому назад, сильно выпажана. Почва — чернозем, глубиной 12 вершков. Система полеводства — залежная; сеют: рожь, овес, полбу, пшеницу, лен, ячмень; пашут сабанами. В селении 8 молотилок и 8 веялок. Огороды разводятся. Скотоводство хозяйственное: скот простой местной породы. Выгон — присельный, по низменной равнине и болоту,

небольшая часть — по кустарнику. На выгоне имеются 2 мельницы, отдаваемые в аренду. Есть несколько удобных водопоев. Сенокос — суходольный и болотный; орошается рр. Кигой, Леузой, Карайлой. Сена своего не хватает, а потому арендуют луга на стороне. Лес в 4 участках, по холмистой местности. Рубят выборочно — без дележа. Избы отопляют дровами. Оброчные статьи: два мельничных места (4 дес.), отданные в аренду на 12 лет за ежегодную плату: за одно — по 50 руб., за другое — по 30 руб. В селении: 10 лавок, 2 мельницы и 4 кузницы, принадлежащие отдельным хозяевам».

В 1783 г. в д. Верхние Киги было 29, в 1795 г. — в 6 дворах 55 теплярей⁴⁵. Одному из них — Янсыпу Янаеву — было 73 года. В 1816 г. их стало 74, в 1834 г. — 129 человек. В деревню были причислены казахи Гизетулла и Хайретдин Гадельшины, Нигаметулла Альменеев, Асатулла Хасанов⁴⁶. По мишарям имеются сведения по 1795 г. и 1834 г. По V ревизии 1795 г. мишари названы татарами, исчислявшимися в 327 человек при 46 дворах⁴⁷. В 1834 г. их было 886 человек, в 1850 г. — 1290⁴⁸, в 1859 г. — 1642 человека. Военные топографы в середине XIX в. дали следующее описание деревни: «жители занимаются перевозкой в зимнее время в Златоустовских заводах из одного в другой груза, который состоит в чугуне, ценою от 15 до 25 коп. с пуда в зависимости от расстояния. Хлеб имеют в год до 15 тыс. пудов по 25 коп. с пуда. Земля окортомлена у башкир Уфимского уезда в 1778 г.»⁴⁹. В 1920 г. Верхние Киги — центр одноименной волости, где в 614 дворах проживало 3613 мишарей как «преобладающая национальность».

Жители занимались хлебопашеством (в 1843 г. только на 906 мишарей сеяли 97 четвертей озимого и 522 четверти ярового хлеба, была мельница) и скотоводством (на 21 двор мишарей приходилось 152 лошади, 188 коровы, 440 овец, 66 коз; на 26 дворов теплярей — 155 лошадей, 61 корова, 101 овца, 69 коз). Имели по 10 ульев. В 40-х гг. XIX в. были взяты на учет 2 мечети.

В 1877 г. была открыта Верхнекигинская русско-башкирская школа⁵⁰.

Д. **Нижние Киги** возникла на земле Мурзаларской волости. В 1783 г. здесь проживало 88 мужчин и 99 женщин теплярей, переселенных из Пермского наместничества. Через 12 лет их было соответственно 105 и 117. По мишарям нет статданных. VIII ревизия 1834 г. зафиксировала мишарей 540 человек, теплярей столько же. Все население в 1859 г. составляло 560 мужчин и 570 женщин при 180 дворах.

В 1920 г. в 549 теплярских дворах было учтено 1388 мужчин и 1590 женщин. На 110 теплярских дворов приходилась 571 лошадь, 95 коров, 95 овец, 73 козы. 89 мишарских дворов имело 750 лошадей, 457 коров, 400 овец, 130 коз.

Деревне принадлежала кузница, 2 мельницы, в конце XIX в. — по 5 молотилок и веялок, 4 бакалейные лавки.

⁴¹ ЦГИА РБ. Ф. 2. Оп. 1. Д. 4619. Л. 26; Малоизученные источники по истории Башкирии. С. 85.

⁴² ЦГИА РБ. Ф. 172. Оп. 1. Д. 34. Л. 61.

⁴³ Там же. Д. 151. Л. 24.

⁴⁴ Малоизученные источники по истории Башкирии. С. 85.

⁴⁵ ЦГИА РБ. Ф. 138. Оп. 2. Д. 57.

⁴⁶ Там же. Ф. 172. Оп. 1. Д. 34. Л. 61–62.

⁴⁷ РГАДА. Ф. 1355. Оп. 1. Д. 940. Л. 154.

⁴⁸ ЦГИА РБ. Ф. 138. Оп. 2. Д. 485.

⁴⁹ РГВИА. Ф. 414. Д. 338. Л. 7.

⁵⁰ Вестник Уфимского земства. С. 138.

С 1864 г. работала Нижнекигинская русская сельская школа, где 14 мальчиков обучал начальной грамоте Константин Павлович Огарков⁵¹.

Д. Душанбеково («Халилово тож») возникла на основе договорного письма от 1752 г., данного башкирами. Приводим текст договора. «1752 года ноября 5-го дня Уфимского уезду Сибирской дороги Тырналинской волости старшина Габдулла Гляпбердин, сотник Айтыш Танатаров, выборной Мухамет Кучаляков, Мустай Гляпбердин, Гайса Васкин, Зянгильда Иткинин, Явун Чувашев, Муса Сеитов, Ишим Ишкинин, Гали Усманов, Евай Чичканбаев, Мукмин Сафаров, Сагыр Кайдавов, Елкибай Мустаев, Калмак Акбашев, Чутли Емангузин, Ибрагим Иткинин, Муртаза Ибрагимов, Елкибай Кутушев, Усеин Мукминов, Байчура Илькеев, Сиянгул Гусманов, Абушахман Гайсин, Магаш Абдракаев, Аюп Габдуллин, Исенгул Солтангильдин, Билял Кайкаев, Имангул Утягулов, Мухамет Кучаков, его сын Аблай, Альшей Мукминов, Мамшан Ишбулатов, Габдрашит Гайсин, Кадырбай Алькеев, Нияз Акбашев, Тявбай Гурбин, Нигаши Гурпин, Масыгут Глявлин, Зайсан Солтангильдин, Ряш Агушев, Абзай Баймухаметов, Сары Акбашев, все мы... старшины, сотники, выборной и с показанными вотчинниками-башкирцами с приложением своих тамог, дали сие договорное письмо оною Уфимского уезду Сибирской дороги команды старшины Солтанмурата Янышева деревни Богдановой (ныне Балтачевский район) служилому мешчеряку Халило Алькенееву в том, что отдали мы башкирцы изстари владеемую нами землю сроком на 100 лет с нижеписанными выгодами речку Душамбику от противу устья р. Кизи (надо понимать – приток р. Киги) Талаевым Ключом восточной стороны суходолом идти по дубравному сырту восточной же стороны до Кадырова летнего кочевья, куст Баланлы, внутри Юмарта шары (?) высокий бугр, суходол Сары кул с р. Анзяком Сартовская межа (т.е. Сартской волости), в вершине Тентяка Чермошника до Мурзаларской (т.е. волости) межи, устье р. Уверь до ее вершины, Черный лес до Дуванской (т.е. волости) межи с потребным лесом и волен он припущенник мешчеряк Алькенеев, поселясь 10 дворами в написанных межах пашню пахать, сено косить, рыбу и зверей ловить, хмель щипать, потребный лес рубить и где поглянится в построении мельницы и окромя онаго ему Алькенееву с припущенниками в продовольствии и во изворотах нам, башкирцам, детям и по наследникам, никакого воспрещения не иметь, также и ему Халилю Алькенееву с припущенниками нам, башкирцам, от сделанных бортных деревьев во владении воспрещения не чинить же и во вновь разделенные не вступатца, бобров и беркутов не ловить, за что со оных дворов и договорились получить оброку с каждого двора по 20 коп., что и сочинив оное ... он 200 рублей и которого числа при написании договорного письма с помянутого Алькенеева и получили 100 руб. с таким условием, чтобы остальных 100 руб. деньги получить нам по происшествии срочного времени напредь же сего вышеписанная отданная по межам земля никому не продана и в заклад не заложена да и впредь ни за что никому не продавать, в оброк не отдавать, а есть ли оная земля сверх десяти дворов, ко извороту будет оставаться с излишеством, то он, Халил, волен и еще людей припус-

кать во время же срочного времени и по происшествии онаго окромя ево, Халиля, тое земли никому не продавать и по сему со обеих сторон договорному условию мы, башкирцы, беспрекословно на оную землю ему, Халилю с товарищами, от крепостных дел запись дать имеем, если кто в том отданную нами землю будет по крепостям (т.е. договорная запись и купчая запись о продаже земли) или без крепостей вступаться, то нам, вотчинникам и башкирцам, детям ли и наследникам нашим от тех вступщиков его, Алькенеева с тов., очищать и до убытка не доводить, а есть ли по неочищению нашему от тех последуют какие убытки, то онаы взыскать имеет с нас, башкирцов, по ево сказке все сполна, что скажет, тому и верить беспрекословно, в чем мы все вышеписанные вотчинники-башкирцы к сему договорному письму знающие писать руки (т.е. подписались на арабской графике), а неумеющие тамги свои приложили» (подписались 6, тамги поставили 53 башкира-тырнаклинца, в т.ч. Яун Чувашев – первопоселенец д. Ягуново Кигинского района, Сагыр Кайдавов – основатель одноименного селения того же района, Аблай Мухаметов, Альшей Мухаметов, Кадырбай Илькеев, Байчура Илькеев, Мухамет Кучаков – первопоселенец одноименной деревни того же района, Абзай Баймухаметов, старшина Габдулла Гляпбердин и печать волости)⁵².

Первое название д. Душанбеково было **Халилово**. Оно происходит от имени Халила Алькенеева, выходца из д. Богданово, заключившего от имени мишарей договор с башкирами.

В 1795 г. в Халилово (Душанбеково) было 29 мужчин (примерно столько же женщин, следовательно, всего 60 человек), в 1816 г. в д. Душанбеково (Халилово) – 56, в 1834 г. – 80 (90 женщин), в 1859 г. – 184 мужчины (124 двора). В 1920 г. в 261 дворе проживало 483 мужчины и 773 женщины (всего 1061 человек). Все мишари. Кроме того, в 1895 г. здесь было 3 двора башкир.

Между прочим, деревню всегда называли Душанбеково, точно так же, как и речку *Душамбе*.

В 1798–1865 гг. д. Душанбеково находилась в составе 3-го мешчерякского кантона, в 16-й юрте. Поэтому сохранились сведения об отраслях хозяйства этого селения. В 1842 г. для 170 мишарей было засеяно 88 четвертей озимого и 176 четвертей ярового хлеба. Картофель для этих мест еще не был известен⁵³. В характеристике деревни за 1897 г. имеются следующие сведения о хозяйственной жизни селян. «Надельные земли получены ими от башкир д. Сагирова по плану специального размежевания с 1892 г., которые состояли из двух участков: один при деревне, а другой – в 4 верстах от нее». «Пашня по возвышенной, ровной местности, распахана давно, почва – суглинистый чернозем средней плотности глубиной от 4 до 6 вершков. Севооборот трехпольный. Сеют: рожь, овес, полбу, пшеницу, ячмень. В селении 6 молотилок и 9 веялок». О поголовье скота у нас нет данных. Скотоводство было

⁵² Там же. Ф. 172. Оп. 1. Д. 34. Л. 40–43. Как видно по договору, мишари приобрели землю арендованную, а не купленную («купчую»), что противоречит записи в сборнике «Малоизученные источники по истории Башкирии» (с. 325): «землю имеют купленную в вечное владение у башкирцов Тырнаклинской волости по договору 1752 г.». Арендную плату по 20–25 коп. со двора в год никто никогда не платил при покупке земли.

⁵³ Там же. Ф. 2. Оп. 1. Д. 4873. Л. 185.

⁵¹ ЦГИА РБ. Ф. 2. Оп. 1. Д. 13088. Л. 17.

нетоварного назначения. Выгон располагался по низменной равнине и по гористой местности. Сенокосные угодья находились на ровных местах, орошаемых р. Киги. Однако своего сена не хватало, поэтому угодья арендовали на стороне. Лес был разделен на число наличных душ за 1890 г., тем самым каждый пользовался своим участком и по своему усмотрению. Избы отапливали соломой, кизяком, дровами, частью покупными.

Д. Вакиярово («Гумерово тож») в первой половине XIX в. относилась к 3-му мишарскому кантону, к 16-й юрте, в подчинении которой было 7 деревень. Она возникла на окормленной — арендованной у башкир Тырнаклинской волости земле. Основали Вакиярово при одноименной речке «мешеряки Гумер с товарищами». В опубликованном источнике говорится о ее основании «по договору с башкирами Тырнаклинской волости в 1752 г. на купленной земле»⁵⁴. Однако не на собственной, купленной, а на арендованной земле возникла эта деревня.

В 1795 г. в 8 дворах учтено 54 мишаря, в 1816 г. — в 9 дворах 70, в 1834 г. в 23 домах — 119, в 1859 г. в 26 дворах — 217, в 1920 г. в 111 дворах — 563 мишаря.

Мишари занимались земледелием: в 1842 г. на 119 человек сеяли 35 четвертей озимого и 94 четверти ярового хлеба. «Большая часть выгона распахана, а также суходольный сенокос, вырублен лес. Пашня по холмистой местности, по которой течет ключ Зирик-Чишма. Распахана давно». Известен трехпольный севооборот. В селении в 1895 г. имелось по три молотилки и веялки. Занимались огородничеством и скотоводством. «Скот простой, местной породы. Выгон присельный, по склону к р. Вакияру. Водопой в р. Вакияр. Сенокос — лесной, по равнине. Трава косится во время всего лета — по мере надобности. Сено же получают с арендованных лугов. Лесом пользуются по дележу на число ревизских душ, рубят выборочно. Избы отапливают дровами и соломой». В селении по 1 кузнице и мельнице по р. Киги⁵⁵.

Д. Еланлы при одноименной речке возникла на вотчинной земле башкир Тырнаклинской волости по их договорам от 22 мая 1760 г. с мишарями «с условием уплаты оброка по 25 коп. со двора в год»⁵⁶. За аренду земли они продолжали платить в пользу башкир волости и в 1892 г. Время припуска тептярей неизвестно. Нам неясно также и второе название — «Олешкино тож», Алешкино. Однако по аналогии с другими селами вполне можно предположить, что Алешка есть первопоселенец, заключивший договорное письмо с тырнаклинцами в 1760 г.

В 1795 г. в деревне проживали одни мишари, которых в 20 дворах было 149 человек. И вдруг в 1816 г. объявились тептяри (167 человек), совладельцами которых по земельным угодьям были мишари (140 человек). В 1834 г. мишарей было 199, тептярей — 287 человек. Всех жителей в 1859 г. было 916 человек (152 двора). В 428 дворах в 1920 г. взяли на учет 2201 тептяря и мишаря.

В 1842 г. на 119 мишарей сеяли 35 четвертей озимого и 94 четверти ярового хлеба. Имели 6 мельниц. Победил трехпольный севооборот. Приобрели до 13 молотилок и

20 веялок (к 1895 г.). На 47 дворов мишарей приходилось 274 лошади, 1238 коров, 230 овец, 100 коз; на 59 домов тептярей — 344 лошади, 325 коров, 243 овцы, 255 коз. У первых в 1842 г. было 15 ульев и 5 бортей, у вторых — 95 ульев. В конце XIX в. было 5 кузниц и 5 лавок. У сельских прихожан — 2 мечети.

Д. Кульметово («Саваркай тож») возникла по договорному письму башкир Тырнаклинской волости от 15 февраля 1789 г., данному государственному крестьянам д. Юлуково (Бурзянской волости, ныне Баймакского района РБ) Кульмету Альметеву, Ибраю Максютову о припуске 20 душ на свою землю. Хотя представители припушенников ведут разговор о покупке земли. Житель д. Кульметово Мухамедьяр Сабитов в 1861 г. писал, что «отцы и деды его, живя в д. Юлуково Оренбургского (точнее, Верхнеуральского) уезда на земле башкир Бурзянской волости по малоземелью в той волости и по неурожаю хлеба 1789 г. приобрели покупкою землю на вечное владение Уфимского уезда по р. Ай у башкир Тырнаклинской волости. Башкиры обязались по переселению их на новую землю дать им на нее купчую крепость. В то же время отцы и деды поселились на приобретенной земле в числе 19 душ, но купчей крепости до сих пор они не получили. Без купчей им по закону 1832 г. (о земле) нарезать лишь по 15 дес. земли (на душу м.п.), поэтому просили Министерство государственных имуществ о том, чтобы оно заставило башкир дать им эту купчую»⁵⁷.

Однако д. Кульметово возникла не на голом месте. Еще 2 июля 1779 г. мишари из д. Шарипово во главе с сыном первопоселенца этой деревни Минлигузей Шариповым, заключив договор с тырнаклинцами, основали 10-дворную деревню под названием **Чубаркаево** («Разбойниково тож») с условием уплаты башкирам по 25 коп. со двора в год⁵⁸. Оказалось, что юлуковцы осели на одном конце д. Чубаркаево (Саваркай) как государственные крестьяне, представляющие особое сословие. В то же время мишари из д. Шарипово и несколько из д. Киги занимали другой конец д. Чубаркаево. Одна и та же деревня в одно время называлась Чубаркаево и Кульметово, жители разных частей деревни подчинялись разным старшинам (мишарскому в первой, ясачному — во второй части селения). Тем самым в одном поселении оказалось две общины, выражавшие интересы двух сословий (мишарского и казенного). Интересно отметить, что Кульметово относилась к Уфимскому уезду, Чубаркаево — к Троицкому. Тем не менее в ревизских сказках и переписях упоминалась лишь д. Чубаркаево. Это продолжалось и в 20-х гг. XX в. Сегодня известна лишь д. Кульметово.

Татары из д. Юлуково, основавшие д. Кульметово, свое пребывание на новом месте официально оформили в Оренбургской казенной палате лишь 22 февраля 1790 г.⁵⁹ Только после этого акта налоги и повинности с них требовали по месту нового жительства. В д. Чубаркаево ревизия 1795 г. взяла на учет 17 мишарей при 9 дворах и 46 ясачных (казенных, т.е. государственных крестьян) татар. Следовательно, и жители Кульметово вошли в это число, поскольку там были только государственные

⁵⁴ ЮАС. Вып. 2. С. 325.

⁵⁵ Сборник статистических сведений по Уфимской губернии. Т. 6. Златоустовский уезд. С. 185.

⁵⁶ ЦГИА РБ. Ф. 172. Оп. 1. Д. 34. Л. 63.

⁵⁷ Там же. Д. 56. Л. 55.

⁵⁸ Там же. Ф. 1. Оп. 1. Д. 665. Л. 1.

⁵⁹ Там же. Ф. 172. Оп. 1. Д. 56. Л. 61; Ф. 1. Оп. 1. Д. 615. Л. 9.

крестьяне. В 1859 г. в 13 дворах зафиксировано 60 припущенников. И только. В 1920 г. в Чубаркаево было 325 человек из мишарей при 59 дворах.

В 1842 г. на 45 мишарей сеяли 13 четвертей озимого и 26 четвертей ярового хлеба. Имели мельницу. 160 тептярей при 28 дворах имели 87 лошадей, 116 коров, 200 овец. По материалам конца XIX в. выясняется следующее. Со времени переселения мишарей и казенных крестьян из татар и основания ими селения изменения в земельных угодьях и их пропорциях выразились в увеличении площади пашенных угодий за счет леса. Общинная форма землевладения продолжалась и в 90-х гг. XIX в. «Коренных переделов угодий не производилось с 1861 г., по жеребьевки продолжались через каждый год. Пашня давно выпажана». Победил трехпольный севооборот. Однако удобрение «не практиковалось вследствие гористой местности». В Сатке приобрели молотилку, в Благовещенске — 5 веялок (в Чубаркаево — 2). Широко практиковалась аренда пахотных и сенокосных угодий у соседей. 40 домохозяев арендовали до 1000 десятин пашни у вотчинников по 50 коп. за десятину и 10 домохозяев — 100 десятин. Всеми дворами у крестьян с. Елга арендовали 1500 десятин сенокосных угодий. Но свою землю не сдавали в аренду. Некоторые домохозяева занимались пчеловодством. «Жители живут безбедно», несмотря на то, что имеют очень мало земли. Это обстоятельство объяснялось трудолюбием населения. В селении была лавка; хлеб сбывали на базарах соседних заводов. Розничная торговля производилась на базарах собственной и соседних деревень.

Д. Юкаликулево возникла на вотчине Тырнаклинской волости как башкирское селение. В 1764 г. и 1 июня 1780 г. были припущены мишари на основе двух договоров от вотчинников-тырнаклинцев. Первыми припущенниками были Мрат Сеитов, Арсланбек Сафаров и Абдулзелиль Хайсинов «с товарищи»⁶⁰. В другом источнике⁶¹ подтверждаются вышеуказанные даты за исключением последней — вместо 1780 г. показан 1785 г.⁶² Однако существует другая точка зрения, что еще в 1733 г. в Юкаликулево упоминаются мишари как жители. Такое противоречие объясняется тем, что мишари припуск в это селение узаконили лишь в 1764 г.

В 1795 г. в 6 дворах проживало 33 башкира, в 4 дворах — 20 мишарей. В 1816 г. было 40, в 1834 г. — 60, в 1859 г. — 98 башкир; в те же годы мишарей насчитывалось соответственно 40, 80, 160 человек. Из д. Верхние Киги тептяри (соответственно тем же годам 6, 4, 10 человек) проживали в Юкаликулево, но повинности выполняли в коренном поселении.

В 1870 г. в 42 дворах взято на учет 153 мужчины и 142 женщины. В 1920 г. в 147 дворах было 390 мужчин и 435 женщин. Мишари показаны как преобладающая национальность, в то время как башкиры-тырнаклинцы составляли почти половину населения Юкаликулево.

Жители занимались земледелием (в 1842 г. на 60 башкир засеяно 10 четвертей озимого и 80 четвертей ярового хлеба; на 83 мишаря — 45 четвертей озимого и 67 четвертей ярового хлеба) и скотоводством (на 13 дворов

с 60 башкирами приходилось 56 лошадей, 44 коровы, 29 овец, 2 козы).

Была мечеть, при которой действовала начальная школа — мектебе. В начале XX в. зафиксировано инородческое училище с 28 учениками.

По ранней истории села Кондаковка у нас нет материалов (можно предположить его возникновение в 70-х гг. XIX в.). Можем привести только сведения по переписи 1920 г., когда в 119 дворах проживало 750 русских людей. Когда Кондаковка стала татарской по этническому составу, сказать трудно.

На основании легенды краеведами утверждается, что д. Султановки возникла в 1909 г. как Солдатовка, а после смерти солдата с 1922 г. названа его именем Султановкой⁶³.

Относительно поселка Первомайский ссылаемся также на мнение краеведов. Он основан в 1924 г. погорельцами из д. Нижние Киги, где случился пожар 1 мая того же года. Через год в поселке было 4 двора домохозяев.

В 1925 г. впервые были зафиксированы хутор Тукаев из 3 дворов и поселок Октябрь с 16 хозяйствами.

Остальные поселки — Игенчеляр, Париж и Урак — были основаны в период коллективизации сельского хозяйства в районе. Во всяком случае, переписи 1920 и 1925 гг. не зафиксировали эти поселения.

Русские населенные пункты

Русских деревень в районе мало. Самая ранняя из них — Леуза. Возникла при одноименной речке в 1802 г. (в литературе — в 1833–1835 гг.)⁶⁴ с высылком Кисеик (р. Малый Ик). Основали их жители с. Тастуба, являющиеся государственными крестьянами во главе с поверенным Козьмой Чагиным⁶⁵. Впоследствии здесь обосновались переселенцы из 17 уездов разных губерний. Земля приобретена у башкир Дуванской волости. В конце XIX в. селение, расположенное по правому низкому, слегка покатоному берегу р. Леуза, растянулось на 10 верст.

В 1816 г. в обоих селениях было 280, в 1859 г. — 468, в 1895 г. — 558 мужчин при 367 дворах. В 1920 г. в с. Леуза было 2882 человека (465 дворов), в с. Кисеик — 899 (118 дворов).

Большой интерес представляет описание села в конце XIX в. в одном земском издании. «Со времени приобретения земли пашня запущена под залежь. Форма землевладения — общинная. Из общего количества земли, принадлежащей селению (почти 3000 десятин), 163 десятины занято под селением. Пахотные угодья расположены по низкому месту с увалами. По пашне протекают р. Леуза, Кисеик и много ключей. Почва подзолисто-черноземная. Почва сильно распахана. Система севооборота — трехполье. Некоторые дворы вводят посевы американской ржи. Поля удобряют: поле удобряют под рожь всю полосу — через три посева; на десятину валится навоза 100–150 возов, по 25 пудов воз. Удобрение производится

⁶⁰ Там же. Д. 34. Л. 1.

⁶¹ Там же. Ф. 138. Оп. 2. Д. 485.

⁶² ЮАС. Вып. 2. С. 325.

⁶³ Башкирский край и его народы. Тезисы республиканской конференции. Уфа, 1990. С. 59.

⁶⁴ Давлетбаев Б. С. Большая Ока. С. 51.

⁶⁵ ЦГИА РБ. Ф. 1. Оп. 1. Д. 1906. Л. 23.

в междупарье. В селении 20 молотилок, конных, самодельных, 30 веялок, купленных в с. Мясогутово — по 20–25 р. за штуку. Выгон занимает 1106 десятин. По выгону кормится до 2800 голов скота. Имеется 5 пастухов и 5 подпасков для коров — с платою по 20 коп. с головы и, кроме того, кормятся по дворам, — 1 корова за очередь. Для овец 5 пастухов и 5 подпасков, по 10 коп. и по 2 фунта муки с головы; кормятся по дворам — 10 овец за очередь. Скот ходит по жнитву и отаве. В селении нет двора, не имеющего совсем скота. Население леса не рубит. Пользуются только для веников и метелок. Валежник идет на топливо. Население покупает лес у башкир 2-й Айлинской волости — 25 десят., по 6–5 рублей за десятину. Населением практикуется аренда земель. 4 домохозяевами взято на 6 лет 50 десятин выгона у башкир 2-й Айлинской волости. Условия: за первые три года по 30 рублей за весь арендуемый участок, а остальные три года — внести 110 пудов ржи в магазин. Все домохозяева с. Леузы арендуют краткосрочно около 2400 десятин у башкир 2-й Айлинской волости, с платой за десятину от 50 коп. до 1 рубля; у тех же башкир всеми домохозяевами арендуются покосные места до 1500 десятин. Своя земля населением в аренду не сдается. Оброчная статья селения — ярмарочная площадь в 1 дес.; доходами пользуется церковь без срока. Существенный промысел — земледелие. Некоторые жители ходят на поденные работы — копают руду, работают на жел. дороге. Взрослый мужчина зарабатывает до 40 коп. на своей пище. В селении 7 кузниц, 5 лавок, 2 овчинных заведения, 1 кожевенное заведение, 2 маслобойки, 6 водяных мельниц».

Кисейк и в конце XIX в. назывался выселком, хотя имел 318 человек населения (89 дворов). По мере переселения русских крестьян выселок перерос в село, имевшее в 1920 г. больше 100 дворов.

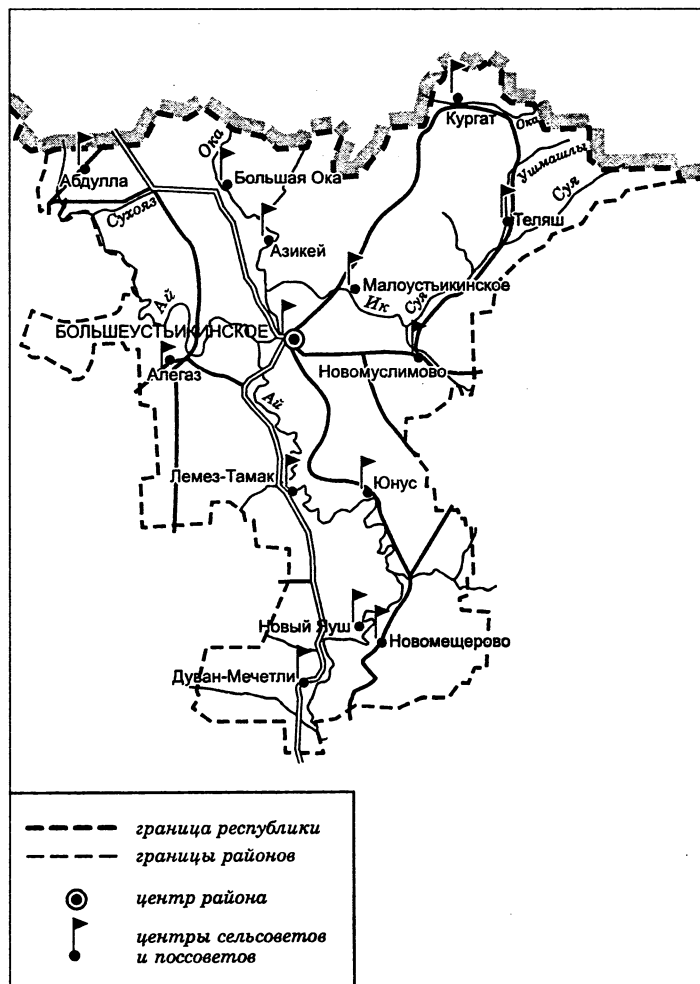
Земельные угодья получены крестьянами у башкир Дуванской волости и располагались при селении. Земледелие велось на основе трехпольного севооборота, однако почва не унавоживалась. При пахоте использовались сабаны. У отдельных хозяев имелось по 5 молотилок (самодельных) и веялок. Выгон занимал 208 десятин угодий, где кормилось до 800 голов скота. Бесскотных дворов не было. Лесом население пользовалось для топлива, лесной материал покупали у башкир Айлинской и Дуван-Мечетлинской волостей. У них же арендовали пашню до 1200 десятин и сенокосные угодья до 1000 десятин. Четверть дворов занималась пчеловодством для продажи. Имелось 2 мельницы.

В д. **Сарагулово** при р. Киги в 1865–1875 гг. обосновались крестьяне-арендаторы в числе 46 дворов из разных губерний. Землю получили в аренду у башкир д. Сагирова, которую обрабатывали на основе неправильного трехполя. Сеяли рожь, овес, полбу, ячмень, пшеницу, горох. В селении было 3 молотилки, 5 веялок, 2 сортировки. Имелись огороды. Разводили скот местной породы. Скот пасли по пару, жнивью, залежи. Сенокосные угодья арендовали на стороне. Была мельница.

Д. **Теплый Ключ** возникла как два поселка в одной версте друг от друга. 1-й в 1920 г. состоял из 9 дворов с 48 жителями, 2-го тогда еще не было, но через 5 лет состоял из 16 хозяйств.

Что касается русских поселений **Вязовка** и **Куяново**, то они еще не были зафиксированы в 1920–1925 гг., т.е. основаны позже указанных дат.

МЕЧЕТЛИНСКИЙ РАЙОН



Карта Мечетлинского района

В районе 49 населенных пунктов, которые возникли на вотчинных землях башкир Дуванской, Кушинской (Большой и Малой) и Упейской волостей.

К Дуванской волости Сибирской дороги, о которой уже говорилось при описании поселений Салаватского района, относилось 15 деревень.

Современные названия почти всех селений имеют не древнее и не средневековое, а позднее (нового времени) происхождение. Это связано с восстановлением на новых или прежних местах селений, уничтоженных карателями в ходе подавления восстания 1735–1740 гг., самого крупного и кровопролитного. Только так можно объяснить факт, что ревизские сказки первой половины XIX в. зафиксировали сыновей и внуков первопоселенцев (основателей сел), фамилии которых были производны от имен их отцов.

В 1726 г. в Дуванской волости было 100 дворов и 300 душ м.п. В конце XVIII в. насчитывалось всего 338 дворов, вотчинников — 885 мужчин и 877 женщин. Тептярей, мишарей, государственных крестьян было 1877 мужчин и 1802 женщины, которые проживали в 661 дворе¹.

¹ РГАДА. Ф. 1355. Оп. 1. Д. 940 (Троицкий уезд). Л. 165–169; МИБ. Т. 3. С. 484.

Из дуванских населенных пунктов самым ранним было, пожалуй, с. **Дуван-Мечетлино** (Абдеево). Думается, что оно было центром Дуванской волости, поскольку сохранило в своем названии этноним.

В 1795 г. из 24 дуванских деревень 8 имели почти одинаковое количество жителей (90–100 человек). Среди них была д. **Мечетлино** из 25 дворов, где проживало 92 человека². В 1816 г. было 357, в 1834 г. – 482, в 1859 г. – 704, в 1920 г. – 995 человек. Количество дворов учтено соответственно 32, 88, 130, 175. В 1816 г. в 11 дворах из 32 учтено 9 семей, где глава имел две жены, и 2 семьи, где у главы было три жены. Между 1921 г. и 1924 г. возникла д. **Сатыево** (Новомечетлино), имевшая 18 дворов. В 1816 г. в коренной деревне проживал 55-летний ахун Досмухамет Сатыев³, фамилия которого тесно связана с названием дочернего селения.

Согласно шежере, возникновение дуванских населенных пунктов связывается с именами потомков Батыра и Карамыша. У сына Батыра Утямыша было три сына, один из которых, по имени Сарбулат, основал дд. Старомещерово и Новомещерово, а другой (Сырбулат) – д. Яныбаево (ныне Белокатайского района). Об этих селениях скажем чуть позже.

Сын Карамыша Сунселей, его Акбулат, его Ураз, его Кылысбай, потомки Кылысбая составляли 12–13 колен⁴. В одном издании говорится об основании д. Дуван-Мечетлино Кылысбаем⁵ в другом – Акбулатом⁶, в третьем – «в родословной сказано, что деревня была основана Батыром и Карамышем⁷. Исходя из того, что шежере охватывает около 13 колен, в первой публикации делается вывод о возникновении деревни в первой половине XVI в. Это возможно при условии, если принять за средний возраст людей того времени 25–30 лет. Других письменных источников о времени основания д. Дуван-Мечетлино нет. При их отсутствии исследователям могла бы оказать услугу археологическая наука, однако она у нас в республике не занимается памятниками позднего средневековья и нового времени. И все же на вопрос о том, были ли деревни (аулы) у башкир этого края в XVI в. и ранее, следует дать положительный ответ. От сезона хозяйственной деятельности башкир зависела форма их поселений: зимние назывались *кышлау* (зимовка, зимняя стоянка), весенние (с мая по июнь) – *язлау* (весновка), летние (с июля по август) – *йэйлэу* (летовка), осенние (в сентябре) – *көзлэу* (осеновка). Весной башкиры выезжали за 20–70 и более верст от зимовки, затем постепенно перекочевывали в направлении к ней, останавливаясь на летовках и осеновках с тем, чтобы сохранить пастбищные и сенокосные угодья от

потравы скотом вокруг зимней стоянки. Перемена мест кочевок с мая по октябрь не способствовала появлению на них постоянных хозяйственных построек и жилищ, которые создавались в зимних поселениях – аулах. В зависимости от природно-климатических (наводнений, например), социально-политических и экономических факторов – подавление правительственными войсками многочисленных башкирских восстаний, часто сопровождавшееся уничтожением населенных пунктов; барымта и карымта казахских (IX – первая половина XIX в.), ногайских (XV–XVI вв.), калмыцких (XVII в.) феодалов; строительство почтовых (ямских) трактов (с 30-х гг. XVIII в.), частных и казенных заводов (XVIII в.) и разработка рудных месторождений; правительственная, церковно-монастырская и народно-крестьянская колонизация башкирских вотчинных земель и др. – коренное население вынуждалось на переселение с насиженных мест (*иске йорт*) на другие (*яңы йорт*). Поэтому и зимние поселения (аулы) меняли свое местоположение. Улиц как таковых в нашем сегодняшнем понимании в этих зимних поселениях не было. Аул состоял из бревенчатых домов, землянок, полуземлянок, пластовых и саманных изб и хозяйственных построек (в зависимости от природных условий). Постройки располагались в один ряд (однорядная, односторонняя улица) или отдельными кругами, причем каждый круг занимала одна группа родственных семей (*ара, зат, нәсел, током*). Дома, расположенные на определенном расстоянии друг против друга, во второй половине XVIII – начале XIX вв. составляли двухрядную (двустороннюю) улицу.

В конце XVIII в. башкиры Дуванской, Кушинской (Малой и Большой) и Упейской волостей «кочевки не имели, а живут постоянно в домах своих», то есть вели оседлый образ жизни, летовка для них – давно пройденный этап. Так зафиксировано и в источниках 30-х гг. XIX в.⁸

Несколько слов относительно названий деревень. Башкирские населенные пункты до 30-х гг. XVII в. имели в основном не антропонимические, а этнонимические названия: Дуван, Коши (Кошсо) и т.д. В названии д. Мечетлино этноним «дуван» сохранился. Это намек на то, что деревня имеет сравнительно раннее происхождение.

Теперь вернемся к ее основателям. Вопрос о том, кто из вышеназванных дуванцев основал деревню, остается открытым. Тем не менее потомки Карамыша (Сунселей – Акбулат – Ураз – Кылысбай – Гумер – Усман, 1763 г., имевший сыновей Абдулнасыра, Исламгула, Исмагила и братьев Габдулхалика, 1778 г., и Абдулгазиза, 1783 г.; после Усмана все учтены ревизиями 1816–1859 гг. по д. Дуван-Мечетлино) проживали именно в Дуван-Мечетлино⁹.

Сравнивая материалы ревизий и сведения шежере, можно прийти к следующему выводу относительно времени основания селения. От Усмана Гумерова до родоначальника Карамыша 7 колен, то есть для Усмана Карамыш был прапрапрадедом (*ете-ят* – буквально «семь» и «чужой»). Нам известен год рождения Усмана –

² ЦГИА РБ. 940 (1795 г.). Л. 167. См. это дело и по др. селам.

³ Там же. Ф. 138. Оп. 2. Д. 374-а.

⁴ Башкирские шежере. С. 118.

⁵ Там же.

⁶ *Давлетбаев Б. С.* Твое шежере. Из истории Дуван-Мечетлинского края. Вып. 1. Большеустыкинское, 1996. С. 4.

Выражаю искреннюю благодарность за помощь при подготовке этой книги известному историку, доценту БГПУ, коллеге и другу Б. С. Давлетбаеву, предоставившему автору свои публикации по ревизским сказкам по многим селам Мечетлинского района РБ.

⁷ *Мирхаева Г.* Из истории Мечетлинского района // Ватандаш. 1997. № 10. С. 47.

⁸ ЮАС. Вып. 2. С. 205, 214–215.

⁹ ЦГИА РБ. Ф. 138. Оп. 2. Д. 374-а (1816 г.), 571 (1834 г.), 724 (1859 г.).

1763 г. Если дать каждому из 6 колен по 30 лет жизни, то, исключив Усмана, получим в итоге 180 лет жизни для всех 6 человек. Беря за основу отсчета год рождения Усмана и убавляя его на 180 лет, получим 1583 г. Это и может быть временем образования селения Дуван, если считать Карамыша его основателем. Если таковым считать Акбулата, как полагают некоторые авторы, то искомой датой будет 1643 г.; если считать Кылысбая первопоселенцем, то датой возникновения д. Дуван-Мечетлино может быть 1700 г.

Потомки Карамыша занимали высокое положение в сельском и в волостном обществе. Они отличались от рядовых общинников, поскольку занимали административно-военные должности. Усман Гумеров управлял группой деревень, являясь юртовым старшиной. Эту должность унаследовал его сын Исламгул Усманов. Средний сын Исмаил Усманов был зауряд-хорунжим. Внук Усмана, Абдулханан Исламгулов, в чине урядника возглавлял 15-ю юрту как юртовой старшина. Другой внук Усмана, зауряд-хорунжий Абдулнафик Исламгулов, управлял 17-й юртой. Сын двоюродного брата Усмана, Абдулхалика Гумерова, зауряд-хорунжий Байрамгул Абдулхаликов после 1855 г. стал помощником кантонного начальника 8-го башкирского кантона; его сын, Мифтахитдин Байрамгулов, — урядником и помощником юртового старшины.

Жители Дуван-Мечетлино занимались земледелием (в 1842 г. на 595 человек сеяли 142 четверти озимого и 798 четвертей ярового хлеба, сажали 25 четвертей картофеля. Имел место трехпольный севооборот. Сеяли рожь, овес, ячмень в соответствии с климатическими условиями северо-востока края, затем и пшеницу. Двухконный сабан, используемый здесь, изготовлялся местными мастерами. Имелись огороды) и скотоводством (разводили скот местной породы. «Выгон расположен на возвышенности. Водопой в р. Ай удобный. Скот пасется на выгоне все лето. Сенокос — пойменный. Заливается р. Ай на время от 2-х дней до 1 недели. Сена хватает на весь скот», — сказано в вышеупомянутом статсборнике за 1897 г.). В селе были 3 торговые лавки. Имелись и оброчные статьи (отдавали в аренду базарную площадь в размере 1 десятины, рыбную ловлю на р. Ай, каменоломню).

С 1877 г. действовала русско-башкирская школа¹⁰. В этом селе родился С. А. Вагапов (1904—1993 гг.), возглавивший в 36 лет правительство БАССР и в 42 — Башкирский обком ВКП (б).

Д. **Буранчино** по р. Кушкайяк, по данным шежере, основана Бикбулатом — внуком вышеупомянутого Карамыша, сыном Сунселея, братом Акбулата. Судя по шежере и ревизиям, время ее возникновения — 1640-е гг. Однако, не ясно, каково было ее первоначальное название и дальнейшая судьба. По опубликованным источникам, деревня в 70-х гг. XVIII в. называлась Кашкияково, Кашкуяково, Козяково, т.е. по-разному писалось название Кушкайяк. Известно, что жителем данной деревни был Буранча (Бурансы) Даутов, который в 1776 г. и 1779 г. занимал вместе с односельчанами Мазитом Сагынбаевым и др. деньги у уфимских купцов с условием поставки меда или возвращения долга через 4—5 месяцев. Поручителем

выступил житель той же деревни Чиченбай (Сисянбай) Кучуккулов¹¹. Эти факты свидетельствуют о том, что исчезнувшая деревня была возрождена в 1735—1740 гг. под названием Кушкайяк, затем переименована в Буранчино. В конце XVIII в. V ревизия зафиксировала эту деревню как Буранчино, где в 8 дворах проживало 28 мужчин и 18 женщин¹². Ревизскими сказками были учтены сын (Азнакай Буранчин), внуки Бурансы Даутова. Первый внук Габдрафик Азнакаев, 1808 г., его сыновья Султангалий, 1828 г., Рафик, Мухаметгали, Абдулнафик; второй внук Абдулкадыр Азнакаев, 1824 г., его дети Габдулнасыр, 1842 г., Ахмадий, Закир, Ахметдин, 1858 г.; третий внук Фазлытдин Азнакаев, 1838 г.

Сисянбай Кучуккулов (поручитель Бурансы при получении денег взаймы) в переписях представлен со своим сыном Хисамутдином Сисянбаевым, которому в 1859 г. исполнилось 66 лет.

В ревизии 1816 г. учтены вышеупомянутый 65-летний Мазит Сагынбаев и его брат 58-летний Рафик Сагынбаев с потомством (сыновья Сафаргали, его Шарафутдин; Галиулла, его Багаутдин, Абдулгали, Шаммет)¹³.

В 1816 г. в 10 дворах было 69 человек, в 1834 г. в 14 дворах — 122, в 1859 г. в 27 дворах — 200, в 1920 г. в 81 дворе — 460 человек.

В 1920 г. учтена д. **Новобуранчино** с населением 161 человек при 28 дворах.

В земском сборнике дана следующая характеристика селения: «Д. Буранчино располагается в низине, между склонами холмов, в 15 верстах от д. Месягутово — главного места сбыта сельскохозяйственных продуктов. Земля в одном участке общего владения. Пашня расположена по холмистой местности. Распахана 100 лет тому назад (к 1897 г.). Почва — чернозем. Севооборот — трехпольный. Сеют: рожь, овес, полбу, ячмень, пшеницу. (В 1842 г. на 135 человек сеяли 336 пудов озимого и 1240 пудов ярового хлеба, а также 32 пуда картофеля¹⁴). Пашут кунгурскими сохами. В селении 1 веялка». Имелись и огороды, водяные мельницы (2). Занимались и скотоводством. Скот пасли «на выгоне, по полям и сенокосу. Сена хватает своего только тем, у кого мало скота, остальные же покупают луга и сено».

Д. **Гумерово**, по легенде, была основана внуком известного нам Карамыша Акбулатом (сыном Сунселея). В краткой энциклопедии «Мечетлинский район» его сыновьями ошибочно названы Гумер и Сарыс, время образования селения — конец XVI в. — также указано неверно. В случае основания д. Гумерово Акбулатом датой ее возникновения был бы 1640 г. — это уже почти середина XVII в., а не XVI в. Если она была основана Акбулатом Сунселеевым, то почему селение не названо Акбулатово? Видимо, Акбулат здесь не при чем. И его сыновья (из них известен Ураз) к селу, к его названию Гумерово («Сарыса тож») также не имеют прямого отношения. По родословной, Гумер и Сарыс были ему не сыновьями, а правнуками (сын Акбулата Ураз, его Кылысбай, его Гумер и Сарыс). VI ревизия 1811 г. юрто-

¹¹ МИБ. Т. 5. С. 35, 90, 91.

¹² РГАДА. Ф. 1355. Д. 940. Л. 166; Западные башкиры по переписям 1795—1917 гг. См. этот сборник и по другим селам.

¹³ Давлетбаев Б. С. Твое шежере. Вып. 1. С. 10—16.

¹⁴ ЦГИА РБ. Ф. 2. Оп. 1. Д. 4873. Л. 160.

¹⁰ Вестник Уфимского земства. С. 138.



Печать юртового старшины отдельной Дуванской волости Сарыса Атаякова

вого старшину Сарыса (1770–1851) показала не Акбулатовым (т.е. его сыном, как в шежере), а Атаяковым (или Кусюмовым – по другим ревизиям). Известен и его отец Атаяк (Кусюм) Кулсуматов, учтенный тогда же 73-летним вместе с 53-летним братом Кутлугильде.

Выходит, что Сарыс Атаяков (Кусюмов) – прямой потомок Акбулата Сунселеева, сына Карамышева. Но Сарыс – историческое, а не легендарное название деревни, которая в 1795 г. взята на учет под наименованием Гумерово. В период выполнения должности старшины Сарысом Атаяковым деревня и называлась по его имени. Оно, это название, не было первичным. Что касается названия Гумерово, то деревня действительно носит имя и легендарное (Гумер сын Кылысбая), и историческое (имя и фамилия совпадают с легендарными – Гумер Кылысбаев). Однако о Гумере Кылысбаеве нет сведений в опубликованных источниках. Ревизские материалы знают его сына Усмана Гумерова сына Кылысбаева, 1763 г. Причем все три имени в такой же последовательности повторяются в родословной.

Однако по ревизиям 1811 г., 1816 г., 1834 г., 1850 г. и 1859 г. ни один из Гумеровых в д. Гумерово не зафиксирован. Все Гумеровы взяты на учет по д. Мечетлино. Об этом было немного сказано там, где речь шла о д. Дуван-Мечетлино. Этот факт лишний раз подтверждает сведения шежере об основании двух деревень потомками Карамыша. Генетические связи жителей дд. Дуван-Мечетлино и Гумерово подтверждаются проживанием сыновей, внуков и правнуков Гумера в материнском селении. Д. Гумерово основал Гумер Кылысбаев вместе с жителями д. Дуван-Мечетлино. Поэтому д. Гумерово называлась Новомечетлино. Переселения жителей из одной деревни в другую продолжались еще долго. Этим можно объяснить постоянное уменьшение численности жителей Гумерово в течение значительного времени. Например, в 1795 г. было 93 мужчины, в 1811 г. – 35, в 1834 г. – 15, в 1859 г. – 16 мужчин, в 1920 г. не достигли уровня конца XVIII в. – 52 мужчины¹⁵. В 1812–1813 гг. 7 семей (28 мужчин) из д. Гумерово переселились в Дуван-Мечетлино.

Гумеровцы занимались земледелием, скотоводством. Однако статистические данные невозможно привести ввиду того, что посев хлеба и поголовье скота были учтены вместе с д. Дуван-Мечетлино. В земском обследовании хозяйственной деятельности населения за 1897 г. говорилось, что пашня располагалась по холмистой местности, орошаемой источником Айлалы. Она была распашана еще 100 лет тому назад. При пахоте применялись кунгурские сабаны, поскольку среди русских переселенцев на северо-востоке края преобладали кунгурцы. Господствовал трехпольный севооборот. Имели по одной молотилке и веялке. Разводили скот местной породы, но отдельные хозяйства имели лошадей улучшенной (сибирской) породы, которых продавали на местных ярмарках.

В 1795 г. взято на учет три деревни под названием **Каранаево**. В Каранаево и Каранаево Нижнем было 7 дворов и 32 жителя, в Каранаево (Тукбаево) – 28 дворов и 172 человека. В 1816 г. было две деревни Каранаево: Нижнее с 15 дворами, где проживало 107 человек, и Верхнее с 17 дворами, где взято на учет 110 человек. В 1834 г. была одна д. Каранаево (25 дворов и 129 человек). Столько же дворов с 200 жителями было в 1859 г. В 1920 г. учтено 59 дворов и 357 башкир. Д. Каранаево находилась в трех верстах от Дуван-Мечетлино. По шежере, она основана внуком Карамыша Тимербулатом Сунселеевым, имевшим сына Караная. Время возникновения, по легенде, – 1640 г. Следует полагать, сожженная деревня была восстановлена через 100 лет, т.е. в 1740 г.

Д. Каранаево упоминается в источнике за 1775 г., когда ее житель Бикбов Карабаев давал показания об участниках пугачевского движения. Затем в 1777 г. он с одноаульцем Абдулкаримом Заитовым дважды брал займы деньги у уфимского купца. И, наконец, упоминается житель Каранаево Тукбай Байрамов, занявший в 1778 г. деньги у купца с условием поставки 200 сосновых бревен. По VII ревизии 1816 г. в д. Верхнекаранаево (Тукбаево) фигурируют 76-летний Тукбай Байрамов с сыном Уразаем 46 лет, с годовалым внуком Абдулгазизом и его брат Тойгильде Байрамов, 1762 г. с сыновьями Гадильшой, 1795 г., и годовалым Зулькарнаем¹⁶.

Таким образом, д. Каранаево 70-х гг. XVIII в. и д. Каранаево (Тукбаево) 1795 г. и есть д. Верхнекаранаево (Тукбаево), которая в 1816 г. стала д. Тукбаево Верхнее. Д. Каранаево Нижнее в 1814 г. превратилась в д. Нижне-тукбаево, куда было переселено 113 человек, учтенных VII ревизией 1816 г. по д. Каранаево. В 1834 г. учтена только д. Тукбаево (12 дворов, 140 человек), так же и в 1859 г. (200 человек). Советская перепись 1920 г. показала д. Тукбаево, уже объединившую две деревни (Верхнее и Нижнее Тукбаево) и расположенную в семи верстах от д. Дуван-Мечетлино. В деревне в 102 дворах насчитывалось 556 человек.

Жители Каранаево и Тукбаево занимались земледелием (в 1842 г. в первой на 137 человек засеяно 53 четверти озимого и 238 четвертей ярового хлеба, посажено 6 четвертей картофеля; во второй – соответственно 51, 245, 5; продолжала господствовать переложная система севооборота; в обеих деревнях было по 3 веялки) и скотоводством (разводили скот местной породы для собственного пользования; скот пасли с весны по полям, после посева – на выгоне; обходились своим сеном).

Д. **Азангулово** – позднего происхождения. Сыновьям Азангула в 1811 г. было: походному сотнику Халиту Азангулову 44 года (его сыновья Забир 13 лет, Габдулкадыр 1 года), Сейфульмулюку Азангулову 35 лет (его сыновья Аглиулла 5 лет, Калимулла 1 года), Хаттатисламу 26 лет и Ахтяму 24 года. Следовательно, первопоселенец Азангул к 1787 г. еще был жив¹⁷.

В 1795 г. в 10 дворах был 51 человек, в 1834 г. в 19 дворах – 108 человек, в 1859 г. в 28 дворах – 134 человека, в 1920 г. в 57 дворах – 329 жителей.

¹⁶ МИБ. Т. 5. С. 65, 69, 85; *Давлетбаев Б. С.* Твое шежере. Вып. 1. С. 80; Крестьянская война 1773–1775 гг. на территории Башкирии. С. 326.

¹⁷ ЦГИА РБ. Ф. 138. Оп. 2. Д. 111 (1811 г.).

¹⁵ *Давлетбаев Б. С.* Твое шежере. Вып. 1. С. 52–57.

В деревне получил распространение трехпольный севооборот. В 1842 г. на 108 человек было засеяно 20 четвертей озимого и 138 четвертей ярового хлеба. Имели по одной конной молотилке и веялке, а также мельницу (1895 г.), на 19 дворов приходилось 135 лошадей, 80 коров, 136 овец, 38 коз.

Д. Куршалино при одноименной речке в 1795 г. состояла лишь из 7 дворов, где проживало 17 мужчин и 15 женщин, что свидетельствует о ее недавнем основании (примерно в 1776 г.). Через 16 лет в 3 дворах было 23 мужчины и 20 женщин, в 1834 г. — в 15 дворах 30 мужчин и 30 женщин. В 1859 г. было 42 мужчины и 27 женщин. В 1920 г. в 37 дворах зафиксировано 199 человек.

Назовем имена жителей по VI ревизии 1811 г.:

1. 46-летний Миндиш Ахмеров, отставной хорунжий, его сыновья Идрис и Исхак; племянник Асылмухамет Ярмухаметов, брат Ишмухамет Ахмеров 27 лет, его сын Динмухамет.

2. Габдулсалам Мусаев 76 лет, его сыновья Муллагильде 49 лет (его сыновья Байрамгуша, его сын Баймухамет; Кунаккильде, Алибай, Хусаин, Юлбарис, Баргат, Ласын); Баямбет 37 лет (его сыновья Кутлугильде, Кутлукура, Кутлузаман и Хаирзаман).

3. Абдулжалиль Бакиев 53 лет¹⁸.

В 1842 г. на 64 человека сеяли 19 четвертей озимого и 63 ярового хлеба. Картофеля еще не знали. 17 дворов владели 88 лошадьми, 59 коровами, 61 овцой, 16 козами. Жители занимались извозом, сельскохозяйственной работой по найму.

Д. Мещерово (Туктамышево) от антропонима Мишар. По шежере, деревня основана Сарыбулатом, сыном Утямышы, сына Батыра. Однако, Сарыбулат и Утямыш — исторические личности, не имевшие прямых родственных связей. Причем, это личности не XVI в., а второй половины XVIII — начала XIX вв. Утямыш, сын Мишара, жил в 1746–1818 гг., а Сарыбулат Субхангулов — в 1775–1818 гг. Его сыновья Кутлубулат, Кутлугуша, Амиргазы; братья Баймурза, Хаирзаман. Они все — жители д. Мещерово. VII ревизия 1816 г. зафиксировала 8 сыновей и многочисленных внуков Утямышы Мишарова (Мещерова). Самый старший из сыновей Рахматулла Утямышев, 1764 г., затем Нигматулла, 1774 г., Ишмухамет, 1778 г., Ишмен, Ишбай, Иксан, Калимулла и 3-летний Аллаберда¹⁹.

Утямыш и его брат Туктамыш (1749–1819) и их д. Мещерово упоминаются в источнике за 1778 г. и 1779 г., когда они занимали деньги с условием возврата их через 5 месяцев²⁰.

Мещеровы были влиятельными общинниками, поэтому многие из них занимали военно-административные должности.

Немного о Мишаре. В опубликованных источниках его имя не встречается, но отдельные авторы считают жителя д. Дуван-Мечетлино Мишара Шарипова (1758–1823) основателем д. Мещерово, хотя разница в возрасте Мишара и Утямышы Мишарова составляет всего 12 лет (1758–1746=12). Мог ли иметь Мишар сына

в таком возрасте? Вряд ли. Реальный Мишар жил до середины XVIII в., поскольку после Туктамышы (1749 года рождения) детей у Мишара не было.

Второе название д. Мещерово происходило от имени Туктамышы Мещерова. В 1795 г. в деревне было 13 дворов и 93 жителя. Абсолютно все: и название, и количество дворов и жителей, косвенно говорит о возникновении деревни после восстания 1735–1740 гг. В 1816 г. здесь было 12 дворов, в которых проживало 46 мужчин и 40 женщин; в 1834 г. в 16 дворах — 49 мужчин и 54 женщины. Между 1834 г. и 1858 г. образовалась дочерняя деревня — Новомещерово, где по X ревизии учтено 26 дворов и 165 человек, в т.ч. 79 женщин. В Старомещерово в это время было 9 дворов, 33 мужчины и 33 женщины. Потомки Мишара оказались в основном в новой деревне. В 1920 г. в коренной было 34 двора и 202 человека, в дочерней — 72 двора и 373 человека.

Жители д. Мещерово занимались земледелием (в 1842 г. на 105 человек сеяли 69 четвертей озимого и 228 ярового хлеба. Даже в конце XIX в. практиковался переложный севооборот. Везде применяли сабан. Имели по 2 конные молотилки и веялки) и скотоводством (на 18 дворов имели 100 лошадей, 80 коров, 159 овец, 74 козы). В середине XIX в. картофеля здесь еще не знали.

Выселок из д. Старомещерово под названием Тунгатарово, ставший деревней, функционировал недолго. Деревню взяли на учет в 1816 г., когда там было 5 дворов и 30 человек. Но в 1834 г. ее уже не было.

Во всех дворах, кроме одного, зафиксированы полигамные семьи. Почти все дворы занимали Тунгатаровы. В 1816 г. юртовой есаул 45-летний Бикчура Тунгатаров; старшинский помощник, юртовой сотник 38-летний Хабибулла Тунгатаров с сыновьями Абулбасыром, Самигуллой, Мухаметшарифом, Мухаметмаликом; 57-летний Кутлубай Тунгатаров; Кутлучура Кутлумбертов 83 лет. Все двоеженцы. Тунгатаровы составляли 5 дворов перспективного селения²¹.

Д. Яушево возникла перед самой V ревизией 1795 г. Она имеет генетическую связь с д. Мещерово, поскольку там проживал бывший житель д. Яушево азанчи Абдулкабир Яушев (1778–1829), сыновья Забихулла (его Габдулла, Хаснулла), Валиулла, Ситдик, Газатулла. Первопоселенцем был Яуш Шарифкузин (1739–1819), умерший в этой же деревне (сыновья Абдульмен, Юмадил, его Габдулвали). Один из них жил самостоятельно — Алхам Яушев (1767 г.), его сыновья Хаирзаман и Аглиулла. Брат Яуша Кунакбай Шарифкузин (1741 г.) в 1816 г. проживал в этом же селении, составив отцовскую семью с сыном Биктимиром и внуками Мухаметзяном и Гульзаманом. Старший сын Кадыргул Кунакбаев жил также в отцовской семье с женатыми сыновьями Бикзяном (его Бикмухамет), Ибниамином и Мухаметрахимом. Там же проживал третий брат Яуша Рафик Шарифкузин (1758 г.) с сыновьями Башаром, Ермухаметом и Зайнутдином.

В 1842 г. на 104 человека было засеяно 30 четвертей озимого и 168 четвертей ярового хлеба. Посажено 3 четверти картофеля. В конце века имели по одной конной молотилке и веялке. Севооборот был переложным. Разводили скот местной породы. Места рыбных ловель и речную переправу через р. Ай сдавали в аренду.

¹⁸ Давлетбаев Б. С. Твое шежере. Из истории Дуван-Мечетлинского края. Вып. 3. Большеустыкинское, 1997. С. 20.

¹⁹ Там же. С. 36–37.

²⁰ МИБ. Т. 5. С. 80, 81, 90.

²¹ ЦГИА РБ. Ф. 138. Оп. 2. Д. 372.

В 1795 г. в Яушево было 5 дворов и 39 человек, в 1816 г. — 12 дворов и 81 человек, в 1834 г. — 10 дворов и 101 человек, в 1859 г. — 30 дворов и 149 человек, в 1920 г. 69 дворов и 373 человека (и тогда деревня называлась Яушево, когда стала Новой — нам не известно).

Д. **Трубкильдино** в 1795 г. состояла из 12 дворов, где проживал 91 человек. В 1816 г. было 9 дворов и 71 человек, в 1834 г. соответственно 12 и 109, в 1859 г. — 19 и 108, в 1920 г. — 45 и 277. Сегодня ее нет. Перечислим имена жителей за 1811 г.: походный сотник Асымухамет Мажитов, его отец Абдулмажит Канадыров (55 лет); Айбат Бакиев (61 года); Сейфулмулюк Акбалов (29 лет); Ишмухамет Валитов (57 лет); Яхья Кадыров (81 года), его сын Султанмурат (51 года); Галиулла Бениаминов; Насимулла Хабибуллин сын Яхияев; Туиш Марзянов (61 года); Кусюм Атаяков; Габдулсалям Залдяков с детьми — всего 43 мужчины²².

О первопоселенце Трубкильде и его сыновьях нет никакого материала. Д. Тропкильде упоминается в записях академика И. И. Лепехина за 1770 г.²³

В 1842 г. на 124 человека сеяли 37 четвертей озимого и 180 четвертей ярового хлеба, а также было посажено 3 четверти (24 пуда) картофеля.

Д. **Ясеново** (Муртазино, Исянбаево) основал дуванец — долгожитель Ясын Сулейманов (1717—1815). Его сыновья и внуки Жахар (в 1816 г. 62 года), Салый (63 года, его сын Худайберды, его сын Абдулманан), Кинжакай (48 лет, его сыновья Акбай, Фариз)²⁴.

Другие названия деревни трудно объяснить. Ясеново в 1842 г. находилось в 5-й юрте 4-го Загорного кантона вместе с д. Исянбаево (ее житель Исянбай Якупов, 1762—1825, его сыновья: Илюбай, Иленбай, Исанаман, Гибадулла), имевшей в 1816 г. 7 дворов и 40 человек, в 1859 г. — 12 дворов и 66 человек, в 1920 г. — 27 дворов и 169 человек. Самое главное — обе деревни (Ясеново и Исянбаево) находились в 4 и 5 верстах от Дуван-Мечетлино. Затем д. Исянбаево исчезла с карты района. Территориальная близость и, может быть, генетическая связь между их жителями дают возможность увязать второе название деревни с именем Исянбая Якупова.

В 1842 г. на 53 человека сеяли 9 четвертей озимого и 59 четвертей ярового хлеба (в Исянбаево на 50 человек — 11 и 56). На 29 дворов приходилось 43 лошади, 36 коров, 20 овец.

Д. **Аккино** была основана Аккиной, прожившим до 1786 г. Известны его сыновья и внуки Мякита Аккинин, 1761 г. (сыновья Ягуда, Галикай, Худайберды, его Валей), Тляуберды Аккинин, 1781 г., Биккиня Аккинин, 1769 г. (его сыновья Курбангали, Ардат, Янубай), Бикмухамет Аккинин, 1786 г.

В 1795 г. в 10-дворной деревне 67 человек, в 1816 г. 14 дворов и 68 человек, в 1834 г. — 18 и 90, в 1859 г. — 20 и 124, в 1920 г. — 43 и 241.

В 1842 г. на 90 человек было засеяно 12 четвертей озимого и 105 четвертей ярового хлеба. Переложная система земледелия сохранялась до конца XIX в. Имели по одной

конной молотилке и веялке. 18 дворов владело 95 лошадьми, 70 коровами, 30 овцами 76 козами.

Д. **Таишево** при устье р. Большой Ик основана после подавления восстания 1735—1740 гг. Известен сын перво-поселенца отставной мулла Альхам Таишев (1752—1824), его сын сотник Халит, со смертью которого в 1831 г. прерывается род Таишевых. Второе название деревни — Мушкаково, но в ревизиях учтены Маштаковы — Габдулгазиз Маштаков, 1776 г., его сыновья Габдулвали (его Габдулвагап, Мухаметхан, Багаутдин, Гизатулла, Халиулла, Шарафитдин, Мухаметвали), Асфандияр (его сын Хайрулла)²⁵.

В 1795 г. в деревне было 18 дворов и 108 жителей, в 1816 г. — 16 и 106, в 1834 г. — 30 и 166, в 1859 г. — 40 и 260, в 1920 г. — 89 дворов и 481 человек.

В 1842 г. на 166 человек сеяли 55 четвертей озимого и 280 четвертей ярового хлеба. Использовался перелог. Сеяли, главным образом, рожь, овес, просо, ячмень, затем и пшеницу. В конце века было по одной молотилке и веялке. На 30 дворов приходилось 212 лошадей, 164 головы крупного рогатого скота, 157 овец, 75 коз. Первый участок сенокоса пойменный, заливаемый р. Ай примерно на 10 дней. Суходольные сенокосные угодья косили частично, остальные сдавали в аренду (до 600 десятин). В середине XIX в. имели 27 ульев и 16 бортей. Была лавка.

* * *

Три деревни относились к Упейской волости, которая имела всего 9 селений, из них 5 башкирских (Такино, Теляшево, Ишалино — Мечетлинский район РБ, а также Шокурово, Акбашево — Свердловская область РФ). Башкир-вотчинников по VII ревизии 1816 г. насчитывалось 419 душ м.п., по X ревизии 1859 г. — 840 душ м.п. Припущенников на их вотчине было соответственно 99 и 319.

По Генеральному межеванию вотчинникам принадлежало всего 93736 десятин земли²⁶. Упейцы утратили компактность расселения, они жили отдельными островками среди русского и татарского населения. На их вотчине был построен Михайловский завод (ныне Свердловская область).

По д. **Такино** и двум другим у нас мало выявленных источников, особенно по раннему периоду их истории. В 1834 г. там был 91 человек. В 1859 г. соответственно 25 дворов и 154 башкира. В 1920 г. 75 дворов и 418 башкир. Название деревни — от антропонима, но основатель не зафиксирован в выявленных источниках. У сына перво-поселенца Абиля Такинова (1741—1826) были сыновья и внуки Габдулзелил (1813 г., его дети Абдулнафик, Абдрафик, Абулатип), Габдулман (1816—1835), Габдулманан (1803 г.), Габдулвали (1824 г.), два сына сосланы в Сибирь. Самый старший сын (76-летний в 1850 г.) служил указным азанчи. Его звали Мухаметкильде, один из сыновей его был сослан в Сибирь. Остальные Зайнулла, Тухватулла, Галиулла, Габдулла, Ибатулла, Мухаметвалий, Мухаметшарип. Второй сын Абиля Уразай Абилев (1789—1834), его сын Давлетша.

²² Давлетбаев Б. С. Твое шежере. Вып. 3. С. 84—89.

²³ Лепехин И. И. Дневные записки по разным провинциям Российского государства в 1770 г. Ч. 2. С. 254.

²⁴ ЦГИА РБ. Ф. 138. Оп. 2. Д. 345.

²⁵ Давлетбаев Б. С. Твое шежере. Вып. 3. С. 66—69.

²⁶ ЦГИА РБ. Ф. 2. Оп. 1. Д. 13910. Л. 26.

В 1842 г. на 91 человек сеяли 35 четвертей только ярового хлеба.

Д. **Ишалино**, как и все три упейских селения, возникла после 1740 г. Первопоселенец — Ишалы. Его сыновья Габдулзелил Ишалин (1753–1821), Мавлютбай Ишалин, 1754 г., его сыновья Габдулзелил, Абдулвалий, Абдулла²⁷.

В 1811 г. в Ишалино было 16 дворов и 48 мужчин, в 1834 г. — 57, в 1859 г. — 157, в 1920 г. — 368 человек.

В 40-х гг. XIX в. на 44 человека сеяли 34 четверти ярового хлеба. Бедность — удел башкир после Гражданской войны. В 1920 г. из 70 домохозяев 22 не имели скота, у остальных было от 1 до 3, у некоторых — от 4 до 6 голов²⁸.

Д. **Теляшево** возникла после подавления восстания 1735–1740 гг. Жителей было мало: в 1834 г. 171 человек, в 1859 г. 35 дворов и 236 человек, в 1920 г. — 512 башкир.

У первопоселенца Теляша были сыновья и внуки Зайняш Теляшев (1782–1847; его сыновья Зайнетдин, Сайфитдин, Кадырмухамет), Гали Теляшев (1786 г.; детей нет), Гадильша Теляшев (1789 г.; его сын Хурамша).

За 1818–1830 гг. было сослано в Сибирь 6 человек.

В 1842 г. посев на 171 человека равнялся 101 четверти ярового хлеба. Ужасающая бедность и разоренные хозяйства — итог Гражданской войны. В 1920 г. из 100 хозяйств безлошадными были 21, 41 с одной лошадей, 28 — с 2, 5 — с 3, 3 — с 4, 1 хозяйство — с 6 лошадьми²⁹.

* * *

Кушинская волость состояла из Большой и Малой. По одним данным, обе волости в своем распоряжении имели 329816 десятин земли в трех уездах двух губерний, на которой располагались 29 деревень, в том числе 4 — в Троицком, 10 — в Уфимском и 14 — в Красноуфимском уездах. Всей землей владели башкиры-кущинцы в количестве 1012 душ м.п. по VII ревизии 1816 г. и 2098 душ м.п. по X ревизии 1859 г. На их земле находились припущенники кущинцев: в 1816 г. — 1498, в 1859 г. — 3508 душ м.п.³⁰

Выше говорилось о разделении общей айлинской территории на мелкие, родовые вотчины. Так, 16 июля 1728 г. была произведена раздельная запись башкир Кушинской волости Рахмангула Ямметова «с товарищами» и Айлинской волости Смаила Аднагулова «с товарищами» на их спорные вотчинные земли. По этой записи выяснилось, что третейским судом спорный вопрос не был разрешен, поэтому стороны, «переговоря меж себя полюбовно», сами решили, «кому по каким межам и урочищам владеть, а именно: по речке Лемезе от вершины по правую сторону на низ до глубокого брода и от глубокого брода вправо сосновым лесом до степной арки, а по арке возле лесу до вершины оной Лемезы речки, да от вершины по левую сторону Лемезы речки на низ лесом, кроме степи, до Катайской дороги владеть нам, Смаилу и Маметю с товарищами; а левую сторону от Катайской дороги на низ до устья Лемезы речки, тако ж речкой Лемезой от Катайской дороги вниз до устья владеть нам, кущинцам Рахмангулу с товарищи, а до

вершины от Катайской дороги Лемезой речкой владеть нам, айлинцам. И владеть нам, кущинцам и айлинцам, показанной вотчиной по вышеписанным межам и урочищам, кому где писано в сей записи выше всего»³¹.

Кушинская вотчина активно колонизируется. В 1761 г. на малокущинской земле возникло поселение марийцев под названием Ока-Малая Тавра. Тогда же основаны дд. Конево, Камаево, Токарево, Озорниково, Симончей, Петухово. На основе договоров 1773 г., 1784 г., 1793 г., 1814 г. припущены на малую кушинскую вотчину марийцы и другие, основавшие дд. Андрейково, Омельково (от Петра Омелькова), Устькишерт, Полдневая. На основе купчей записи 1784 г. и 1789 г. возникли дд. Верхнее и Нижнее Бардымово³². Все деревни находились в Екатеринбургском уезде Пермской губернии. Название д. **Кызылбаево** связано с именем башкир-вотчинника Малокущинской волости Кызылбая Уречкина (*урсеган* — плодovitый), известного тем, что он вместе с Шункаром Атикеевым (Азикеевым) в 1692 г. припустил в свою деревню мишарей, основавших затем д. Большая Ока³³. Его сын, сотник Тимербай Кызылбаев, зафиксирован в документе за 1755 г.³⁴

Население рано стало этнически смешанным. В 1795 г. башкир было 142 человека (26 дворов), мишарей — 75 (13 дворов), башкир-припущенников — 38 человек (7 дворов)³⁵.

Проследим движение населения по VII — X ревизиям, переписям 1917 г., 1920 г.³⁶

Таблица 235

Сословия, этносы	Годы			
	1816	1834	1859	1917, 1920
Башкиры	188	314	488	193 домохозяйства
Мишари	48	111	160	120 домохозяйств
Тептяри	50	196	175	117 домохозяйств
				Всего 1836 чел.

По таблице видно, что бывшие башкиры-припущенники, лишенные некогда вотчинного права на свои земли, к 1795 г. превратились в тептярей. Через 21 год в одном документе сказано, что «припущенники исстари живут без договора с платежом по 50 коп. с двора в год», т.е. столько платили за припуск владельцам земли — башкирам. В другом — речь идет «о покупке земли у башкир-вотчинников Малокущинской волости»³⁷. Однако такое утверждение не соответствует действительности. Что касается времени их припуска в Кызылбаево, то по косвенному документу — прошению самих тептярей в 1758 г. можно сказать, что именно в то время они могли быть

³¹ МИБ. Т. 3. С. 255.

³² ЦГИА РБ. Ф. 172. Оп. 1. Д. 106. Л. 45, 65; Ф. 419. Оп. 1. Д. 19. Л. 60.

³³ Давлетбаев Б. С. Большая Ока. С. 12–13.

³⁴ МИБ. Ч. 1. С. 534.

³⁵ РГАДА. Ф. 1355. Д. 940. С. 188.

³⁶ Давлетбаев Б. С. Твое шежере. Вып. 3. С. 72–117; ЦГИА РБ. Ф. 2. Оп. 1. Д. 17–55.

³⁷ Малоизученные источники по истории Башкирии (публикация о тептярях принадлежит Б. С. Давлетбаеву). С. 107.

²⁷ Там же. Ф. 138. Оп. 2. Д. 111, 485.

²⁸ Давлетбаев Б. С. Твое шежере. Вып. 3. С. 99–100.

²⁹ Там же. С. 82–84.

³⁰ ЦГИА РБ. Ф. 2. Оп. 1. Д. 13940. Л. 24–25.

приняты в общину кызылбаевцев, причем «из оброка»³⁸. Временем припуска мишарей правомерно считается 1714 г.³⁹, хотя в других источниках об этом сказано весьма неопределенно: «землю владеет по согласию башкирцев с давних лет»⁴⁰.

А теперь перечислим имена башкир деревни Кызылбаево по VIII ревизии 1834 г., чтобы современные жители могли составить свое шежере.

1. Зайнибашир Ильчигулов, умер в 1819 г. Его сыновья Муфтахитдин 26, Файруз 23, Шарафитдин 20 лет. Первый брат Аспандияр 44, его сыновья Мухамадий 21, Шамидан 24 лет, Мухаметдин 2 месяцев; второй брат урядник Аспаган Ильчигулов 42 лет, его сыновья Багаутдин 17, Шагисултан 12, Камалетдин 15 лет; третий брат урядник Мухаметша Ильчигулов 36, его сын Мухаметвали 6 лет.

2. Нигматулла Шименев, бывший указной мулла, умер в 1817 г. Его сыновья Шагимрат 37, Батырша 35, Гадильша, крещеный, поступил на военную службу в 1832 г. Сыновья Шагимрата Ахметша 12, Ахмадий 8 лет, Шаяхмет 1 года.

3. Зяпар Шарыпов, бывший указной мулла, умер в 1824 г. Его сын Мухамедьяр 35, его Ахмедьяр 13, Ахмадий 8, Мухаметкарим 8 лет.

4. Рахматулла Ильчигулов, умер в 1829 г. Его сыновья Ахмар 38, Ахтам (его Даулятша 11, Даулятбай 1 года), Фарахат 29, Занияхмет 26 лет.

5. Баранча Осипов, умер в 1826 г. Его сын Тимербай 31, его Рязап 1 года.

6. Кагарман Курбангалиев 48 лет.

7. Габдулгфар Хабибуллин, умер в 1833 г. Его сын Увалиша 34, его Надырша 12, Давлятша 8 лет.

8. Абдулманя Хайбибуллин 63 года. Его сын Зягмур, его Шангарей 14, Султангали 10, Мухаметгали 8, Курбангали 7, Мухаметгамин 4 лет.

9. Сейфулла Суюндуков 50 лет. Его сыновья Файзулла 23, Фаткулла 13, Абдулфаттах 10, Абдулнафик 8 лет.

10. Абдулгазиз Досмухаметов, умер в 1817 г. Его сын Абдулфаиз 52, его Сулейман 25, Фаткулла 23, Хисматулла 19 лет.

11. Галиулла Габдрахимов 34 лет. Его сыновья Агалиулла 18, Хисбулла 10, Тухватулла 5 лет, Нигаматулла 1 месяца. Братья Хабибулла 31 (его Валиулла 1), Калимулла 25 лет.

12. Абдулкарим Досмухаметов 68 лет. Его сыновья Ахмадий 35, Галиакбар 33, Махмут 25, Габит 19, Мухаметамин 17 лет.

13. Габдулвалий Досмухаметов 63 года. Его сыновья Абдулхалик 36, Абдулвахит 35 (его Абдулгазиз 4), Габдулзизит 21 года.

14. Абдулсалих Досмухаметов 58 лет. Первый сын Шаяхмет, умер в 1833 г. (его сыновья Гадьлгарей 8, Абдулкарим 1). Второй сын Хаирзаман, 31 (его Хамит 8, Зиганша 4, Валит 2). Третий сын Кутлуахмет 26 (его Сайдиахмет 1). Четвертый Шагимрат 23. Пятый Хазимрат, умер в 1824 г. Шестой Зиннур 6. Седьмой Абдрахим 1 года.

15. Уразбай Алишин 87 лет, умер в 1819 г. Его сын Мухаметрахим 40 (его Мухаметкарим 20, Мухаметшариф 16, Тахветулла 8 лет).

16. Рахимкул Уразбаев 55 лет, сыновья Юсуф 28, Кузуахмет 15 лет.

17. Альмухамет Ишменев, умер в 1831 г. Его сыновья Бакай 62, Файзулла 30 (его Губайдулла 8 лет).

18. Ахия Апинов 62 лет. Его сыновья Хасан, умер в 1830 г. (его Смагил 5), Абдулханан 28 (его Абдулнафик 1 месяца), Абдулманан 25, Абдулфаиз 22, Абдульман 19, Файрус 19, Габдулнасыр 14, Абдулгазиз 12, Ардашир 8, Гаделгарей 5 лет.

19. Мустахим Мусин 48 лет. Его сыновья Музафар 27, Абдулгфар 23, Канзафар 21, Сеитягафар 18 лет.

20. Ярмухамет Апиев 58 лет. Его сыновья Хисматулла, умер в 1818 г., Тохватулла (его Валиулла 6, Фаткулла 5, Нигматулла 2), Гизатулла 27, Зюмадил 14, Ахмадий 6 лет.

21. Аседулла Аптыкаев 58 лет. Его сыновья Сафиулла 19, Габдулнасыр 12, Габдулгани 9, Абдулатыф 6 лет.

22. Абдрахман Кутлубаев, умер в 1831 г. Его сыновья Абдулман 23, Абдрафик 5 лет.

23. Айбат Аптыкаев, умер в 1824 г.

24. Султамрат Апиев, умер в 1823 г. Его сын Абдулвахит (его Зямалетдин 19, Баймухамет 13, Динмухамет 3 лет).

25. Тяйми Абдуллатыпов 20 лет.

26. Амиутдин Сингурбаев 50 лет. Его сыновья Шагатдин 24, Мухаметдин 1 года. Племянник Назметдин Мратбакиев, умер в 1818 г. Его сын Фаркутдин 18 лет. Пасынок Хасаутдин Хисаметдинов 23 лет.

27. Кусямыш Сингурбаев 48 лет. Его сын Утямыш 11 лет.

28. Магадий Сингурбаев 42 лет. Его сыновья Шарафитдин 17, Багаутдин 9, Нурутдин 4 лет.

29. Алеулла Алишев, умер в 1818 г. Его сын Мухаметжан 20 лет.

Итого: 140 мужчин и 174 женщины⁴¹.

17 августа 1770 г. академик И. И. Лепехин проехал через башкирские и татарские деревни, в т.ч. и через д. Кызылбаево по р. Ай.

«Через татарскую деревню Ока по р. Ока, впадающей в Уфу прозываемую (р. Ай. — А. А.), к вечеру приехали в башкирскую деревню Казылбаеву, стоящую на р. Ай. До сих мест от самого Красноуфимска живут хлебопашцы, и не втуне пользуются привольными местами, да и самые башкиры на Ае переродились. Они столь же хорошие хлебопашцы, как и их соседи. На ключах из горы бьющих построена у них изрядная мушная мельница. Домашняя чистота не менее у них примечается как у мешеряков и других ясажных татар. Пища у них на татарский образец, а которые позаживнее, держат и виноградные напитки, чай и кофе; словом, их совсем можно почесть выродками из башкирского рода. На сей степень крестьянского совершенства возвела их привычка к пашне и омерзение к кочевой жизни. Скотом они столь же изобильны, как и другие башкирцы, и великая их дача, состоящая в привольных для скотоводства местах, довольна к их хлебопашеству и содержанию скота. Хотя сие небольшое башкирцев сообщество может служить своим единопле-

³⁸ ЦГИА РБ. Ф. 419. Оп. 1. Д. 12. Л. 3.

³⁹ Там же. Ф. 172. Оп. 1. Д. 106.

⁴⁰ ЮАС. Вып. 2. С. 325.

⁴¹ Давлетбаев Б. С. Твое шежере. Вып. 3. С. 97–101. Здесь можно найти материал и по другим годам и по всем сословиям.

менным к сельскому трудолюбию примером; однако всю Башкирскую орду не мы, но наши внучата в таком увидят порядке»⁴².

Башкиры и мишари д. Кызылбаево занимались земледелием (о тепляках нет статданных). В 1842 г. на 312 башкир было засеяно 108 четвертей озимого и 485 четвертей ярового хлеба, на 55 мишарей — соответственно 6 и 69. Было посажено 12 четвертей картофеля⁴³. Башкиры имели давно распаханную землю в 3 участка, мишари — в одном, и все находились на возвышенной и неровной местности. Даже в конце XIX в. «полеводство было бессистемным», но почва унавоживалась. У башкир имелось 7 молотилок и 10 веялок, у мишарей — 1 и 3. У всех были огороды. По скотоводству статистические данные имеются только по мишарским хозяйствам. На 98 человек при 15 дворах имелось 150 лошадей, 400 коров, 100 овец, 45 коз. Разводили скот башкирской породы.

Д. **Тимербаево** — поселение башкир Малокушинской волости, а не Упейской, как утверждается в отдельных статьях краеведов. Нам думается, что деревня — выселок из материнской д. Кызылбаево. Основал ее внук первопоселенца одноименной деревни, сын Тимербая Кызылбаева (был еще жив в 1758 г.) Валит Тимербаев (1753—1859 г.), его сын Бикташ (его Мухаметша, Мухаметшарип, Сахаутдин)⁴⁴. VII ревизией 1816 г. деревня не была зафиксирована. Впервые учтена в 1834 г., когда в ней было 9 дворов и 64 башкира. В 1859 г. в 18 дворах проживало 97, в 1920 г. в 54 дворах — 268 башкир.

О хозяйственной деятельности жителей этой деревни материалов нет.

Башкирская д. **Кургатово**, ставшая татарской, основана башкирами Гайнинской волости Осинского уезда Пермской губернии на основе договора 1769 г. (возобновленного в 1806 г.), данного им вотчинниками Малокушинской волости. Первое поселение гайнинцев, бывших вотчинников, ставших припущенниками, возникло на вотчинной земле башкир Упейской волости за р. Уфа при р. Куба (около Михайловского завода). «Оттоль по воле своей и по припуску Малокушинской волости вотчинников в 1769 г. они поселились деревней Кургатом». Об этом в 1834 г. писали жители Кургатова — башкиры-гайнинцы Хисматулла Абсалямов, Мухаметкарим Сагитов, Абдулкабир Абдулзелилов, Рахимкул Муталов, Мухамдияр Валишин, Абдулвахит Рахматуллин, Файзулла Ибнеаминов, Исламутдин Мухаметрахимов. По VII ревизии 1816 г. их было 58, по VIII 1834 г. — 74 души м.п.⁴⁵ Деревня называлась Нижний Кургат (по течению одноименной речки), в отличие от сегодняшнего Русского Кургата (ныне Свердловская область), возникшего по договору с башкирами Малокушинской волости от 27 мая 1778 г. сроком на 15 лет и повторному от 5 мая 1806 г. сроком на 35 лет (в 1816 г. там проживало 39, в 1834 — 50 душ м.п. русских казенных крестьян⁴⁶) и прозванного Верхним

Кургатом. Д. Нижний Кургат, сегодня Кургат, имела в 1816 г. 59, в 1834 г. — 74, в 1859 г. — 130 башкир-мужчин.

Татарское население Кургатова (преобладающее сегодня) в 1816 г. составляло 7, в 1834 г. — 15 казенных татар, припущенных по договору 1806 г. «из оброка на срочные годы»⁴⁷. Таким образом, башкиры-гайнинцы в подавляющем своем большинстве были ассимилированы незначительной частью населения деревни — татарами.

Д. **Юлаево** называлась первоначально Кургат, была основана казенными крестьянами из татар на основе договора башкир-малокушинцев от 8 марта 1783 г. «из оброка сроком на 40 лет». В 1792 г. продлили срок их проживания еще на 55 лет⁴⁸. В 1816 г. казенных татар было 73, в 1834 г. — 88 душ м.п. В 1920 г. в 110 дворах было 477, в 1999 г. — 242 человека из татар.

* * *

Обратим внимание на краткую историю селений Большекушинской волости. Д. **Бургаджино** при одноименной речке и р. Мелекес в 1795 г. имела 25 дворов и 112 человек, в 1816 г. — 22 двора и 114 человек, в 1834 г. — 24 двора и 137 человек, а в 1859 г. — 41 двор и 260 человек, 1920 г. — 124 двора и 644 башкира.

Она располагалась в 20 верстах от д. Большая Ока — главного места сбыта сельскохозяйственных продуктов. В земском сборнике 1897 г. деревня охарактеризована следующим образом: «Надельная земля в 3 участках. Пашня на возвышенной неровной местности с легкими склонами в разные стороны. В селение полеводство бессистемное. Имеют 2 веялки. Сеют рожь, овес, полбу, пшеницу, ячмень и лен (от себя добавим, что в 1842 г. на 155 человек сеяли 61 четверть озимого и 311 четвертей ярового хлеба; посажено 6 четвертей картофеля). Занимались скотоводством». Однако сведений о поголовье скота за XIX в. не имеем. За 1917 г. имеются опубликованные Б. С. Давлетбаевым данные Всероссийской сельскохозяйственной переписи по д. Бургаджино. Из 139 хозяйств 29 были бесскотными, с одной лошадейю — 48, с 2 — 39, с 3 — 15, с 4 — 2, с 5 — 2 и по 1 хозяйству с 6, 7, и 8 лошадейми. Как видно, более одной пятой части хозяйств находилось в бедственном состоянии, 36,6% хозяйств⁴⁹ распоряжалось лишь одной лошадейю. Эти цифры наглядно свидетельствуют о том, что данное сельское общество было готово не только к социальным потрясениям, но и переменам.

В д. **Мелекесово** при одноименной речке в 1795 г. насчитывалось 33 двора и 166 человек. Из этой деревни в Сальзигутово в 1812 г. переселено 12 семей, что свидетельствует о генетических связях их жителей⁵⁰. И поэтому сильно сократилось количество жителей Мелекесово. В 1816 г. в 17 дворах насчитывалось 88 человек, в 1834 г. в 31 дворе — 207, в 1859 г. в 66 дворах — 340 человек. В 1920 г. в 128 дворах было 672 человека.

В 1842 г. на 230 человек сеяли 74 четверти озимого и 336 четвертей ярового хлеба, сажали 7 четвертей картофеля. В конце XIX в. сеяли рожь, овес, полбу, пшеницу,

⁴² Лепехин И. И. Указ. соч. С. 243—244.

⁴³ ЦГИА РБ. Ф. 2. Оп. 1. Д. 4873. Л. 160, 185.

⁴⁴ Там же. Ф. 138. Оп. 2. Д. 574; Давлетбаев Б. С. Твое шежере. Вып. 3. С. 78—79.

⁴⁵ ЦГИА РБ. Ф. 172. Оп. 1. Д. 42. Л. 194. Поименные списки всех жителей см. Давлетбаев Б. С. Твое шежере. Вып. 3. С. 66—75.

⁴⁶ ЦГИА РБ. Ф. 419. Оп. 1. Д. 12.

⁴⁷ Там же. Ф. 172. Оп. 1. Д. 42.

⁴⁸ Там же.

⁴⁹ Давлетбаев Б. С. Твое шежере. Вып. 3. С. 73—76.

⁵⁰ ЦГИА РБ. Ф. 138. Оп. 2. Д. 371.

ячмень и лен. Полеводство было бессистемным, то есть то трехпольным, то переложным. Почва унавоживалась. В основном применялись 2- и 3-конные сабаны. У частных владельцев были веялки (3) и молотилки (3). Мельницы (2) отдавали в аренду.

Из 139 хозяйств (один русский с одной лошастью, 2 татарина без лошадей, 5 крещеных: безлошадный — 1, с 1 лошастью — 2, с 3 — 2) в 1917 г. за чертой бедности находилось больше 2/3 хозяйств (74), не имевших лошадей. Хозяйств с 1 лошастью было 31, с 2—14, с 3—7, с 4—5, по 1 хозяйству с 6, 7, 8, 9, 10, 19, 21 и 25 лошадьми⁵¹.

Название д. **Сальзигутово** (Тюплекулево, хотя в одно время были самостоятельными) — от этнонима *хайот* и, может быть, от антропонима, поскольку имя Сальзигут немало встречалось в тех краях (например, в д. Манас-Суколино Дуванской волости в 1816 г. взят на учет 47-летний Санбулат Сальзигутов)⁵².

Жители Сальзигутово имели тесные кровнородственные связи с башкирами дд. Тюплекулево (находилось, как и Сальзигутово, в 12 верстах от д. Большая Ока), Туктугулово (Биксентеево), а также Мелекесово. О том, что из Мелекесово 12 семей переселилось в Сальзигутово, выше уже говорилось. Немало семей из Сальзигутово оказалось в д. Тюплекулево⁵³.

Д. **Буртаково** также имеет прямое отношение к сальзигутовцам, в их деревне учтены башкиры Буртаковы. В 1795 г. было две деревни Сальзигутово: Большое и Малое, имевшие вместе 25 дворов и 133 жителя, затем всегда фиксировалось одно селение. В 1816 г. в 27 дворах проживало 122 человека. Из всех дворов в 4 были полигамные семьи, в которых глава имел две жены, в одной — три жены⁵⁴.

В 1834 г. в 26 дворах имелось 129 человек, в 1859 г. — 194, в 1920 г. — 496 башкир.

Деревня находилась «в низменной долине р. Ай в 12 верстах от д. Большая Ока — главного места сбыта продуктов сельского хозяйства. Земельные угодья деревни находились в 3-х местах: одно — при селении, другое — в 40 верстах от него, третье — в 17 верстах. Они орошаются речками Ай, Маян, Эк. Пашня распахана давно и сильно выпажана, за исключением 180 десятин». Напомним слова академика И. И. Лепехина, 17 августа 1770 г. побывавшего или проезжавшего через это селение, а также через Сабанакново, Магазлово (?), Трубкильдино, о том, что «сколь башкирцы нерадивы еще к пашне, столь ныне прилежат к сенокосу: ибо через долговременную зиму глубоким снегом покрытую траву не всегда скот добывать может, но требует хозяйского прокорма. Сенокос их также весьма выгоден пред другими местами. Сенокос башкирцы отправляют или своим семействам, не выключая женского пола (от себя добавим, что участие женщин в производительном труде делало их более независимыми и относительно свободными в семье и обществе по сравнению с мусульманками других стран, как, на-

пример, Узбекистана, стран Арабского Востока); или также делают помочь, то есть, наварив мяса и надовив кумызу, созывают своих знакомцев и подчивают, которые за угощение помогают хозяину косить»⁵⁵.

В 1842 г. на 149 человек было засеяно 59 пудов озимого и 285 четвертей ярового хлеба. Сажали 5 четвертей картофеля. Однако бессистемный севооборот еще продолжался. О скотоводстве нет статданных.

Д. **Кутушево** (Марженгулово) до восстания 1735—1740 гг. называлась Марженгулово (название по антропониму). Известен сын первопоселенца Кужакай Марженгулов (1741—1818) — современник юртового старшины Кутуша Исекеева (1747—1831). Возрожденная из пепла деревня в 1740—1741 гг. известна под названием Кутушево. Назовем заодно сыновей Кужакай Марженгулова. Старшего сына звали Кунакбай, 1766 г., его сына Ахтям (его Ахмадий, Акзегит, Мягади). Младший Абдулсалам, 1777 г. А теперь о родословной Кутуша. Его отец Исекей Садыров — участник борьбы против польских конфедератов, пугачевец. Его брат Адигам Садыров (1729—1814). О годах жизни Исекея Садырова можно судить по датам рождения и смерти его брата. У Исекея было 6 сыновей: 1) Кутуш (1747—1831; его Юламан, 1775 г., Имай, 1786 г., Канзафар, 1789 г., Юсуп, 1815 г.); 2) Ишмухамет (1760—1830); 3) Баймухамет (1763—1820); 4) Ярмухамет (1788—1820); 5) Исхак (1790 г.); 6) Исмагил (1793 г.) Исекеевы⁵⁶.

Между прочим, деревню и в конце XVIII в. называли Кутушево, чуть раньше она была известна как Марженгулово. На 153 человека в 1842 г. сеяли 53 четверти озимого и 274 четверти ярового хлеба; 5 четвертей картофеля. В селении было по 2 пароконные молотилки и веялки. О скотоводстве за XIX в. у нас нет материала. О его ужасном состоянии можно судить по данным подворных карточек Всероссийской сельскохозяйственной переписи 1917 г. по д. Мерженгулово, где было 77 дворов, из них безлошадными считалось 30, с 1 — 22, с 2 — 8, с 3 — 5, с 4 — 2, с 5 — 2 и по 1 хозяйству с 8, 13, 15 лошадьми⁵⁷.

Д. **Лемез-Тамак** в 1795 г. занимала первое место среди селений Кущинской волости по численности населения: 101 мужчина и 93 женщины (31 двор). В 1816 г. в 37 дворах проживало столько же людей. 52 двора и 226 человек — в 1834 г. X ревизия 1859 г. показала 41 двор и 331 человека. В 1870 г. было 62 двора и 373 жителя, в 1920 г. — 162 двора и 867 человек. О родственных связях жителей д. Лемез-Тамак и д. Марженгулово (Кутушево) свидетельствует факт, что до 1812 г. в первой деревне проживали сыновья основателя второй деревни Кужакай Марженгулов (его сыновья: старший Калдырбирде, его Мухаметрахим и Мухаметкарим, младший Худайберды) и Альхам Марженгулов (его сыновья Рахимкул, Мухамадияр, Мухаметьян). Родство наблюдается, как нам кажется, и по другой родословной жителей двух селений. Это шежере Кутуша Исекеева, деда которого, проживавшего до первой трети XVIII в., звали Садыр. И по д. Лемез-Тамак по переписным материалам фигурирует человек с искаженным именем Сидор, что вполне определенно

⁵¹ Давлетбаев Б. С. Твое шежере. Вып. 3. С. 86—88.

⁵² ЦГИА РБ. Ф. 138. Оп. 2. Д. 345.

⁵³ Там же. Ф. 2. Оп. 1. Д. 15158. По Б. С. Давлетбаеву, деревня, известная под тремя названиями, находилась на месте современного села Большеустуйинское, первопоселенцами которого была снесена д. Туктугулово (Биксентеево или Тюплекулево).

⁵⁴ Там же. Ф. 138. Оп. 2. Д. 374-а.

⁵⁵ Лепехин И. И. Указ. соч. С. 245.

⁵⁶ Более подробно см. Давлетбаев Б. С. Твое шежере. С. 31—40.

⁵⁷ Там же. С. 29—30.

от Садыр⁵⁸. Так вот, житель д. Лемез-Тамак 80-летний Акай Сидоров (значит, 1736 г.) был сыном Садыра, точно так же как вышеупомянутые Исекей и Адигам Садыровы, являвшиеся жителями соседней д. Марженгулово (Кутушево).

А теперь перечислим потомков Акая Садырова (Сидорова) по IX ревизии 1850 г. (по VII ревизии 1816 г. фамилия Акая — Сундуров⁵⁹). У Акая Садырова (1735—1822) было 6 сыновей⁶⁰.

1. Нигматулла Акаев (1766—1845), отставной зауряд-сотник. У него было 5 сыновей. Зауряд-хорунжий Мухаметамин Нигматуллин 59 лет; его сыновья Мухаметвали 29 лет (его Мухаметзакир, Бадретдин), Дильмухамет 21 года, Султангали 14 лет. Мухаметкарим Нигматуллин 57 лет; его сыновья Мухаметрахим, Ахметша, Шагиахмет, Габдулнасыр. Хаснулла Нигматуллин (1787—1812), его сын Абубакир. Мухаметшарип Нигматуллин 47 лет, его сын Габдулгани. Мухаметсадык Нигматуллин, 1802 г.

2. Шафигулла Акаев (1781—1843). Его сыновья Хисматулла 44 лет (его Мухаметхан 9 лет), Ибатулла 29, Гизатулла 19 лет.

3. Тасмагул Акаев (1784—1812). Его сыновья Исмагил, Ибрагим, Исхак.

4. Зябир Акаев, 1784 г., имел трех жен. Его сыновья Гузеир (его Амир), Дильмухамет, Зайнетдин, Якуп, Багаутдин, Гайса (его Ахметжан, Ахмадий), Зубаир (его Акмалитдин, Галлямитдин).

5. Хабибулла Акаев, 1786 г. Его сыновья Сайфитдин, Сайфулла (его Сайфельмулюк, Габдулкадыр, Гайнулла, Зайнулла), Файзулла (его Низаметдин, Земалитдин).

6. Сахитдин Акаев, 1798 г. Его сыновья Валит, Фахритдин, Сиразитдин, Гильмитдин.

В 1842 г. на 255 человек сеяли 86 четвертей озимого и 418 четвертей ярового хлеба; сажали 7 четвертей (56 пудов) картофеля. В конце XIX в. земельные угодья деревни находились в трех местах: одно — при селении, другое — при д. Куляк, в 50 верстах от него, третье («Бырым») — на западе, в 50 верстах. Полеводство было бессистемным. Использовались 3-конные плуги. Имели по 3 молотилки и веялки, а также огороды. Была мельница. Разводился скот башкирской породы. В 1917 г. из 195 домохозяев 62 не имели лошадей. Пасли скот по выгону, жнивью, отаве, осенью — по всему лесу. Сенокос находился на пойменных и болотистых местах, первое заливалось р. Ай в течение 2 недель. Сеном обходились своим, часть продавали. В аренду сдавались мельничное место, речная переправа, базарная площадь, где были 3 частные бакалейные лавки.

⁵⁸ ЦГИА РБ. Ф. 138. Оп. 2. Д. 617, 626.

⁵⁹ Там же. Д. 374-а.

⁶⁰ Газетные публикации отдельных авторов о родословной видных жителей прошлого вводят в заблуждение читателей. В частности, Б. Зайнетдинов, не считаясь с источниками, Акая Кусимова, Кусыма Тулекеева и деда Тулекея, видных предводителей и участников башкирских восстаний конца XVII — первой трети XVIII в. из Тамьянской (Старо-Тамьянской) волости Казанской дороги (район их вотчины около Нагайбацкой крепости, левобережье Ика, озеро Акаево и др.) абсолютно необоснованно привязывает к Кушинской волости Сибирской дороги. Как будто кушинский Акай — это тамьянский Акай. Теперь на ложные предположения того автора ссылаются другие, приняв их за достоверные. Вот так делается у нас история отдельными авторами.

Д. **Сабанаково** (Сабангулово) была основана кушинцами во главе с Сабанакком Сарикаевым, старшиной Кушинской волости наряду с Козышем Рахмангуловым, известными как преданные российскому правительству и входившие в посольство А. И. Тевкелева по присоединению Малого и Среднего казахских жузов к России в 1729—1731 гг.⁶¹ Жители и сама деревня упоминаются в одной купчей записи 1780 г., когда старшина Исекей Садыров и поверенные башкир от 166 дворов кушинцев, в т.ч. сабанаковцы Мустафа Кыйгыров и Амин Кабатыров, продали воеводе Пермской провинции А. Ф. Голубцову свои земли по р. Зюргязя и др. за 500 руб.⁶²

В 1795 г. в 17 дворах проживало 59 мужчин и 44 женщины. В 1816 г. было столько же дворов и людей. В 1812 г. 5 семей перешли на жительство в д. Сальзигутово⁶³. В деревню были приняты казахи-припущенники Шукурбай Искандеров, Иштук Юртбагишев; Давлетшины Давлетбай (его сын Суярбай), Умуртбай, Мухаметрахим; Бунтубай Мартабин, Тока Буранов. Это их имена, зафиксированные в 1816 г.; в 1917 г. — Шукурбаев Юнус 56 лет, Абдуллин Халиулла 78 лет, его брат Набиулла 65 лет, Юнусов Юлдашбай 35 лет, Халиуллин Халиль 40 лет, Габайдуллин Самигулла 43 лет. Это — только главы семей⁶⁴. В 1917 г. в 5 дворах проживало 14 казахов. В 1834 г. в 34 дворах учтен 161 человек, в 1859 г. — 46 и 278, в 1870 г. — 47 и 303, в 1920 г. — 149 и 708.

Земельные угодья располагались точно так же, как в д. Лемез-Тамак. «Пашня распахана давно, но выпажана несильно. Полеводство бессистемное. Сеяли рожь, овес, пшеницу, ячмень. Пашут двух и трехконными сабанами». В 1842 г. на 199 человек сеяли 67 четвертей озимого и 330 четвертей ярового хлеба, а также 6 четвертей картофеля. В селении к 1897 г. было по 8 молотилок и веялок. Казахам наделы были распределены в 1895 г. Скотоводством занимались для удовлетворения внутривоспроизводительных потребностей, а не для продажи.

Д. **Сулейманово** развивалась, как и другие башкирские селения, медленно (в случаях бурного роста время от времени происходили выделения части жителей, основывавших хутора, перераставшиеся затем в селения, дочерние по своей сути, что было вызвано хозяйственной необходимостью, сокращением пастбищ, сенокосных мест и т.д.).

Таблица 236

Кол-во \ Годы	1795	1816	1834	1859	1870	1920
Жителей	170	168	210	290	307	530
Дворов	27	32	30	48	62	103

О времени ее возникновения и происхождении названия отсутствуют какие-либо опубликованные материалы. Название деревни антропонимического происхождения, но у нас нет сведений ни об основателе ее, ни о его потом-

⁶¹ Давлетбаев Б. С. Твое наследие. С. 5.

⁶² МИБ. Т. 5. С. 120.

⁶³ ЦГИА РБ. Ф. 138. Оп. 2. Д. 371.

⁶⁴ Давлетбаев Б. С. Твое шежере. С. 63.

ках. Они — его потомки — безусловно, присутствуют в списках жителей всех переписей с 1816 г. по 1859 г. Однако утеряна прямая нить (имена), которая бы связала Сулеймана с жителями этого селения. Что касается легендарной истории деревни о том, что якобы еще до завоевания Иваном Грозным г. Казань 2 октября 1552 г. с бассейна р. Миясс Сейдяш из Кушинского рода со своими сыновьями Аюпом, Абдрахимом и Сулейманом обосновался в бассейне р. Ай, что отец якобы раздал земли своим сыновьям (быть не может такого — на чужой стороне), а те основали свои деревни (подразумеваются названия Абдрахимово, Аюпово, Сулейманово), то все это бездоказательные предположения. Но есть логика в том, что все селения с такими названиями относятся к Кушинской волости. Все-таки придется разочаровать всех сторонников этой легенды заявлением о том, что не сохранилась ни одна деревня с тех времен со своим прежним, нам сегодня даже не известным, названием. Современные населенные пункты в РБ почти все без исключения имеют поздние названия, наименования нового и даже новейшего времени, примерно с XVII и последующих веков. Но это несколько не означает, что кушинец Сейдяш не мог иметь сыновей с такими именами. Но доказать, что вышеназванные три брата были в действительности братьями по крови и сыновьями Сейдяша, мы не в силах из-за отсутствия опубликованных источников, кроме как утвердительно сказать, что сын Абдрахима Султан жил в 1732–1818 гг. Легенда должна быть подтверждена историческими фактами. Исходя из данных Султана Абдрахимова, утвердительно можно сказать о существовании этих деревень до 30-х гг. XVIII в.

За неимением выявленных архивных источников обращаемся к трудам земских изданий 70–90-х гг. XIX в., авторами которых в изучении отдельных регионов по многим проблемам сделано столько, сколько не сделано ни до и ни после этого времени. По советскому периоду своей собственной недавней истории мы не знаем подобных прекрасных по информативным возможностям изданий, поэтому едва ли читатели меня обвинят за приведение столь большой цитаты из одного уже упомянутого нами издания.

«Д. Сулейманово — на ровной низине, в северном краю надели в 120 верстах от уездного города Златоуста, в 35 верстах от д. Большая Ока (Красноуфимского уезда Перм. губернии) — главного места сбыта сельскохозяйственных продуктов. При селении р. Ай, пригодная для устройства мельниц. Население — башкиры-вотчинники, в числе 84 дворов и 147 ревизских душ по X ревизии (1859 г.). Земля в трех местах. Пашня по склону на север к р. Ай — поверхность холмистая с тремя оврагами в южной части дачи, с площадью до 100 десятин; орошение: р. Ай и 6 озер. Почва — рыхлый чернозем, глубиной 12 вершков; подпочва — бледнокрасная глина с примесью известковых камней. На полях встречаются сорные травы, на возвышенных местах камни. Полеводство бессистемное. Сеют рожь, овес, полбу, пшеницу, ячмень. (В 1842 г. на 209 человек сеяли 70 четвертей озимых, 364 четверти ярового хлеба; 8 четвертей картофеля.) Пашут трехконным сабаном (плугом). В селении 2 молотилки и 2 сеялки. Огороды разводятся для надобностей в хозяйстве. Скотоводство хозяйственное. Скот башкирской породы, пасется с весны до 1-го августа по выгону,

осенью по всему лесу. Выгон присельный и расположен по ровному низменному месту. Почва — чернозем. Водой по р. Ай. Сенокос пойменный, суходольный и болотный. Первый затопляется р. Ай, иногда сильно заносится песком; расположен он в низине. Суходольный по склону на север и не орошается. Болотный — кочковатый... Сеном обходятся. Лес расположен по разнохарактерной местности — часть по возвышенной, но ровной, часть в пойме р. Ай; полнота насаждения частью густая, частью редкая; лес весь взят под охрану казны. Избы топят валежником из своего леса»⁶⁵.

В Сулейманово родился Ф. З. Загафуранов (1913–1975), государственный и партийный деятель. В годы восстановления и развития народного хозяйства в 1945–1950 гг. работал первым секретарем Баймакского райкома ВКП(б), в 1950–1967 гг. — председателем Президиума Верховного Совета БАССР. В. М. Ахмадуллин (1922–1998) — родом из той же деревни. Он был командиром партизанского отряда «Высокие Татры» в Чехословакии, почетным гражданином ЧССР, педагогом, заслуженным учителем школ БАССР⁶⁶.

О д. **Абдрахимово** только что шла речь. Если сын первопоселенца Абдрахима Султан Абдрахимов жил в 1732–1818 гг.⁶⁷, то, естественно, можно утвердительно сказать, что селение под этим названием могло возникнуть до 30-х гг. XVIII в. Но нам известна судьба всех башкирских населенных пунктов в 1735–1740 гг., которые были уничтожены во время карательных акций правительственных войск. Поэтому не только Абдрахимово, но и многие другие были восстановлены на старых или новых местах. Сыновья Султана Абдрахимова Габайдулла Султанов (1767–1826), его сыновья Сагадин (его Ильчигул), Кутлукадым; Файзулла Султанов (1778–1851), его сыновья Калимулла (его Зайнулла), Тухватулла (его Хисматулла), Гайнулла, Баймухамет Султановы служили юртовыми старшинами и были юртовыми есаулами⁶⁸.

В 1795 г. в деревне было 15 дворов и 78 жителей, в 1816 г. — 22 двора и 149 человек, в 1859 г. — 46 дворов и 236 человек, в 1895 г. — 62 двора и 376 человек, в 1920 г. — 98 дворов и 567 человек.

Второе название деревни — **Медятово** — производное от имени, его происхождение нам не удалось выяснить: за первую половину XIX в. в селении не было человека по имени Медят*.

В 1842 г. на 152 человека сеяли 41 четверть озимого и 251 четверть ярового хлеба. Картофель был еще не известен. В конце XIX в. было 4 молотилки и 2 веялки. На 29 дворов приходилось 147 лошадей, 106 коров, 140 овец, 29 коз. У отдельных хозяйств было 11 ульев и 4 борти.

Д. **Аюпово** в 1795 г. представляло 15 дворов, где учтено 83 человека. Через 21 год было столько же дворов и жителей. 24 двора и 119 человек — в 1834 г. 30 дворов

⁶⁵ Сборник статистических сведений по Уфимской губернии. Т. 6. Златоустовский уезд. С. 36.

⁶⁶ Башкортостан. 21 ноября 1998.

⁶⁷ ЦГИА РБ. Ф. 138. Оп. 2. Д. 345, 4485.

⁶⁸ Давлетбаев Б. С. Твое шежере. С. 12–19.

* Сын старшины Миндияра Аркаева пугачевский полковник Медет Миндияров из Дуванской волости никакого отношения к происхождению названия деревни Кушинской волости не имеет, хотя в газетных заметках утверждалось обратное.

и 181 житель зафиксировано в 1859 г. В 1895 г. было 58 дворов и 359 человек. 90 дворов и 426 человек — в 1920 г.

О времени возникновения деревни нет прямых данных. Вместе с чем не раз уже было сказано о том, что почти все башкирские селения этого региона, пострадавшие в годы бурных событий второй половины 30-х гг. XVIII в., были возрождены и восстановлены в 1740—1741 гг.

Все-таки осмелимся высказать свое предположение о том, что первые несколько семей в списках переписей 1816 г., 1834 г. и последующих лет обычно занимали сыновья, внуки и правнуки основателя деревни. Исходя из этих наблюдений, можно определенно сказать, что Кулсара Казакаев (его сыновья Хисамутдин, Сайфутдин, Хуснутдин, Мухарям) и Шарип Кинзекеев (его сыновья Рахимкул, Рахметулла, Ильчигул), рожденные в 1759 г. и 1760 г., были внуками первопоселенца Аюпа⁶⁹.

Селение располагалось при р. Ай, пригодной для устройства мельниц, а весной — для сплава лесоматериалов. Земельные угодья находились в трех местах. Вели бессистемное полеводство. При распашке использовались 2-конные сабаны. В 1842 г. на 135 человек было засеяно 50 четвертей озимого и 232 четверти ярового хлеба, а также 5 четвертей картофеля. В конце века было по одной молотилке и веялке. По итогам сельскохозяйственной переписи 1917 г. (июнь, июль) из 99 домохозяев 27 не имели лошадей, по 1 было у 29, по 2 — у 20, по 3 — у 10, по 4 — у 2, по 5 — у 6, по 7 — у 3, по 10 — у 1, по 11 — у 1 домохозяина⁷⁰.

Первопоселенец д. **Юнусово** Юнус Уразаев в качестве одного из 9 поверенных (из д. Рахмангулово — 4, из д. Сабанаково — 2, из д. Уразаево — 2) старшин Кушинской и Сартской волостей Исекея Садырова и Умитя Уразымбетева в 1780 г. участвовал в составлении купчей записи от имени 166 дворов башкир о продаже части вотчинной земли по р. Зюргязе воеводе Пермской провинции А. Ф. Голубцову⁷¹. Юнус Уразаев с односельчанином Тюлькубаем Тимиряковым был из д. Уразаево Кушинской волости. Его сын, юртовой старшина Мухаметрахим Юнусов (1778 г.), жил в д. Юнусово. В переписях 1816 г. и 1834 г. фигурирует живший в д. Юнусово в 1735—1821 гг. брат Юнуса Юсуп Уразаев. Сын Тюлькубая Тимирякова Абдулгазиз Тюлькубаев (1797—1832) зафиксирован в д. Юнусово. Кроме того, 72-летние в 1834 г. близнецы Мяндей и Каксы Тимиряковы также жили в д. Юнусово. Это означает, что д. Юнусово до 1780 г. называлась Уразаево по имени отца Юнуса. Присутствие в списке жителей д. Юнусово братьев Тимиряковых убедительно доказывает происхождение названия д. **Тимиряково** (Юнусово), основанной жителями д. Юнусово во главе с Тимиряком, известным только по фамилии сыновей⁷². Отметим, что и Юнусово имело второе наименование Тимиряково, поскольку Тимиряковы, как и Юнусовы, играли немаловажную роль в делах аульной и волостной общин. На карте 1781 г. показаны две деревни Тимиряково, одна — рядом с д. Юнусово, другая — на левом берегу р. Ай, напротив первой деревни.

В д. Юнусово в 1795 г. насчитывалось 16 дворов и 91 житель. В 1816 г. в 30 дворах было 170, в 1859 г. в 45 дворах — 285, в 1920 г. в 54 дворах — 315 человек.

В д. Тимиряково в 1795 г. было 79 человек (15 дворов), в 1859 г. — 127 жителей (30 дворов), в 1920 г. — 307 человек при 61 дворе.

В 1842 г. в д. Юнусово на 243 человека сеяли 61 четверть озимого и 301 четверть ярового хлеба. По д. Тимиряково нет сведений. В конце века в д. Юнусово имели 4 молотилки и веялки, а по д. Тимиряково — ни одной. В д. Юнусово при р. Ай на 48 дворов приходилось 188 лошадей, 157 коров, 135 овец, 54 козы. Отдельные хозяева имели 37 бортей, 10 бортей.

Д. **Еланыш** в энциклопедии района перепутали с одноименным русским селением в Салаватском районе. Последнее зафиксировано в 1870 г. и 1920 г. Но башкирского поселения не было ни в 1920 г., ни в 1925 г. Значит, оно возникло позднее последней даты.

Национально смешанные деревни

Башкирская д. **Абдуллино**, по мнению отдельных историков, была основана башкиром Абдуллой Ивановым⁷³. В самом деле, 17 декабря 1714 г. башкиры Кушинской волости Акбаш Бакеев, Абдулла Иванов, Наураз Атаков с другими припустили башкира той же волости Иликея Тересева в свою вотчину вместо умершего одновотчинника Москва Козилиева, сын которого упоминается в документе за 1712 г. о займе им денег у одного крестьянина⁷⁴. Его сын, башкир Суюндук Абдуллин из Кушинской волости, упоминается в событиях 1738 г., когда жители этой деревни во главе с Муртазой Нуркеевым «жили по ту сторону р. Ай, как восстали, то переехали за р. Ай в леса и живут в лесах». Следовательно, деревня существовала в первой трети XVIII в. и могла возникнуть в 90-х гг. XVII в. Подтверждением тому, что было сказано, служит время припуска башкиром из д. Абдуллово Кушинской волости Акбашем Бакеевым татарина Батея Тураева в свое повытье (участок) в общей вотчине при условии несения за него всех повинностей. Текст записи о припуске за 13 июня 1726 г. гласит: «Уфимского уезду, Сибирской дороги, Кушинской волости деревни Абдуловой башкирец Акбаш Бакеев дал сию запись то же деревни татарину Батею Тураеву в том: за неизможением своим платя ясак и других податей и подводные гоньбы, припустил я, Акбаш, его, Батея, в вотчину свою во владения моего повытия, в пахотную землю, в сенные покосы, и в лесах в рубку бревен и дров, и в бортные старые дельные деревья, и вновь делать сколько похочет, в звериные и рыбные ловли, и в бобровые гоны, и в хмелевое счипанья, и во всякое употребление, чем и протчие нашей волости товарищи мои употребляютца. За который мой, Акбашев, ево, Батея, во владенья вотчины нашей припуск моего повытья ему, Батею, платить в казну е.и.в. в Уфу за меня моим, Акбашевым, именем ясак и другие всякие подати, какие потребуются, и подводны гонять, куды будет повелено. А мне Акбашу, до той вотчины, до моего повытья, дела

⁶⁹ Давлетбаев Б. С. Твое шежере. С. 25—31.

⁷⁰ Там же. С. 22—24.

⁷¹ МИБ. Т. 5. С. 120—121.

⁷² Давлетбаев Б. С. Твое шежере. С. 36—47.

⁷³ Давлетбаев Б. С. Твое шежере. Вып. 1. Серия IV. С. 5.

⁷⁴ МИБ. Т. 3. С. 88, 119.

нет и ничем вышеписанным не владеть. И по смерти его, Батеевой, потому ж владеть той вотчиной и с показанного платежа ясака и податей и подводные гоньбы детям ево и внучатам»⁷⁵. Это был припуск лишь одной семьи. В последующем, в 1776 г. и 1782 г., были припущены татары⁷⁶.

Относительно тептярей земский исправник утверждал, что они «владеют землей по которому вообще с башкирами-вотчинниками Кушинской волости с платежом оброка с каждого двора по 2 руб. в год»⁷⁷. Следует понимать вышеприведенный текст таким образом, что часть татар, припущенных в конце XVIII в., перешла в сословие тептярей.

О развитии деревни свидетельствуют следующие данные:

Таблица 237

Годы	1795	1816	1834	1859	1920	1926
Этносы, сословия						
Башкиры	104	103	150	242	1535	339
Тептяри	35	81	144	189		
Ясачные татары	204	180	—		—	—
Русские	—	—	—	—	—	122

Приведем ниже имена башкир-вотчинников за 1834 г., припускавших в свое время татар и тептярей и сегодня почти растворившихся среди последних. Это — судьба всех башкирских населенных пунктов, оказавшихся этнически смешанными⁷⁸.

1. Файзулла Валитов 45 лет, умер в 1821 г., его сыновья Хусейн 35 (его Файзулла 5 лет), Галиулла 24, Насибулла 19 лет.

2. Утягул Валитов 45 лет, указной азанчи, его сыновья Фахрутдин 24, Бадритдин 5, Шабангалий 3 лет.

3. Абдулла Абдулкаиров 50 лет, умер в 1831 г., его сыновья Абдулвалий 24, Габдулсамат 9 лет.

4. Сейфулла Валитов 60 лет, умер в 1829 г., его сыновья Якуп 15, Нигаметула 10, Сафиулла 9 лет.

5. Хасан Суюшев 60 лет, его сыновья Хисметулла 33 (его Тохветулла 7), Фазыл 16, Ермухамет 15, Саяф 14, Давлетша 5 лет.

6. Кусякай Суюшев 46 лет, его сын Туктамыш 9 лет.

7. Уметдин Мухаметов 45 лет, его сыновья Зейнитдин 16, Амир 8, Гилязитдин 5 лет.

8. Губейдулла Суяргулов 54 лет, его сыновья Мухаметгарей 15, Шагингарей 14 лет.

9. Лукман Абузаров 45 лет, его сын Исламутдин 13 лет.

10. Габдулла Гусейнов 62 лет, умер в 1821 г., его сыновья Габидулла 48 (его Уразай 5), Абдулкаир 32, Юлай 22 лет.

11. Ильяс Санъяпов 58, его сыновья Айбетулла 26, Галиулла 14 лет.

12. Биккиня Тюменбаев 65 лет, его сыновья Тимерхан 5, Мухаметхан 2 лет.

13. Бикмухамет Тюменбаев 57 лет, его сын Мирхайдар 7 лет.

14. Узбек Максютгов 67 лет, его сын Исламгул 14 лет.

15. Сейфулла Максютгов 48 лет, умер в 1830 г., его сын Рамазан 6 лет.

16. Надыр Утарчин 56 лет, его сыновья Аюп 25 (его — Гилямутдин), Сеитгалий 24, Курбангалий 8 лет.

17. Хабибулла Салимявгаров 67 лет, его сыновья Калимулла 37, Мухаметкарим 28 (его Абдулмалик 8), Нугаман 24 лет.

18. Расуль Кунакбаев 58 лет, его сыновья Мухаметамин 33, Мухаметсадык 22, Мухаметша 16, Шамсутдин 11, Сахаутдин 3 лет.

19. Зималитдин Кунакбаев 41 года, его сын Хисамутдин 1 года.

20. Мавлют Кунакбаев 26 лет, умер в 1825 г.

21. Абдулгафар Суяргулов 56 лет, умер в 1819 г., его сын Ибрагим 15 лет.

22. Аит Айдаров 62 лет, умер в 1833 г., его сын Аглиулла 15 лет.

23. Сагит Бикбаев 55 лет, его сыновья Рахматулла 33 (его Мингажитдин 5, Фаттахитдин 2), Хайбетулла 28 (его — Муфтахутдин 1), Ярулла 13 лет.

24. Яныбай Юлдашев 63 лет, отставной зауряд-есаул (причислен из 8-го кантона в 1833 г. по худому поведению).

Итого: 74 мужчины (женщин было 76 человек).

Обратим внимание на описание и общую характеристику д. Абдуллино, где раздельно рассмотрены хозяйственные возможности башкир и припущенников за 1897 г.

«Д. Абдуллино — в низине, на ровном месте у южной границы участка в 180 верстах от уездного города Златоуста, в 12 верстах от д. Большая Ока — главного места сбыта сельскохозяйственных продуктов. При селении р. Ай. Население: башкиры-вотчинники, в числе 76 дворов и 114 душ мужского населения по X ревизии. Земля в трех участках.

Полеводство бессистемное. Сеют рожь, овес, пшеницу, ячмень, полбу, лен, горох. Пашут 3-конными сабанами (от себя добавлю, что в 1842 г. на 168 башкир сеяли 51 четверть озимого и 226 четвертей ярового хлеба, а также 5 четвертей картофеля. — А.А.). В селении 4 молотилки и 4 веялки. Огороды разводят. Скотоводство хозяйственное, скот башкирской породы. До 15 мая пасется по сенокосным угодьям, а осенью по жнивью и отаве. Лес в трех местах, в 1894 г. взят казною под охрану. Избы топятся сухостоем и валежником из своего леса. Оброчные статьи: хлебная пристань на р. Ай (5 дес.) сдана в аренду на 12 лет за ежегодную плату по 50 руб.; переправа через р. Ай (1 дес.) сдана в аренду на 6 лет по 10 руб. и 1 мельничное место (3 дес.) — на 12 лет по 3 руб. В селении 1 лавка и 1 мельница, принадлежащие отдельным хозяевам.

Часть вышеописанной деревни — на возвышенности. Население: башкиры-припущенники, в числе 52 дворов и 86 ревизских душ по X ревизии. Надел в одном месте, получен от башкир-вотчинников. Пашня по возвышенной и по ровной местности. Распахана давно. Полеводство бессистемное. В селении 2-конная молотилка и 3 веялки. Скотоводство хозяйственное. Скот пасется по всем угодьям»⁷⁹.

⁷⁵ Там же. С. 238.

⁷⁶ ЦГИА РБ. Ф. 172. Оп. 1. Д. 42.

⁷⁷ Малоизученные источники по истории Башкирии. С. 85.

⁷⁸ Давлетбаев Б. С. Твое шежере. С. 20–22; ЦГИА РБ. Ф. 138. Оп. 1. Д. 571. См. также дд. 374-а (1816 г.), 724 (1859 г.).

⁷⁹ Сборник статистических сведений по Уфимской губернии. Т. 6. Златоустовский уезд. С. 39.

О мишарях д. Азикеево (Малая Ока) по ведомости, составленной начальником 2–3-го мишарских кантонов войсковым старшиной Резяповым в 1841 г., сказано следующее: «Землю владеют по согласию башкирцев в общем с ними владении с давних лет»⁸⁰. Речь идет о мишарях, но здесь проживали и башкиры-вотчинники. Сначала завершим разговор о мишарях. По выявленным источникам выходит, что в деревне по поземельным правам имелись три группы мишарей: одна из них числилась по материнской д. Большая Ока и владела землей с остальными мишарями этого же селения. Мишари первой группы находились в составе 2-го башкирского кантона Красноуфимского уезда. Их насчитывалось 7 душ м.п. по VII ревизии 1816 г., 13 душ м.п. по VIII ревизии 1834 г. Вторая группа мишарей подчинялась начальнику 8-го башкирского кантона, расположенного в фимском уезде. Относительно их поземельных прав в документе сказано: «Поселились с давних лет по допуску башкирцев Кушинской волости без всяких актов». Их было соответственно вышеуказанным годам 13 и 12 душ м.п. Третью группу мишарей д. Азикеево представляло 10 и 17 душ м.п., находившихся в подчинении 3-го мишарского кантона (Уфимский уезд). О поземельных правах последней группы мишарей в документе сказано следующее: «Представили копию с договорной записи от 14 августа 1753 г.», по которой «видно, что они были припущены башкирцами Кушинской волости из оброка на вечные времена». Однако она (договорная записка) нигде «не засвидетельствована», то есть губернскими учреждениями не была утверждена⁸¹.

В Азикеево жили и башкиры. По первому наименованию деревни – Азикеево – башкиры – коренные жители. По второму – Малая Ока – припущенники. Сами башкиры считали себя вотчинниками, поскольку участвовали в поземельных операциях наравне с остальными куштинцами. Однако среди них были и башкиры-припущенники, ссылавшиеся на договорную записку 1714 г.⁸² Об этом же свидетельствуют материалы ревизий. В 1816 г. башкир-вотчинников было 35, в 1834 г. – 60 душ м.п., в то же время в деревне насчитывалось башкир-припущенников соответственно 31 и 36. Всех мишарей в те годы было 30 и 42 души м.п. Были и крестьяне, под которыми следует понимать ясачных крестьян: соответственно 7 и 13 душ м.п.⁸³

В 1795 г. в Азикеево было 15 башкирских дворов и 71 человек, 13 мишарских дворов и 55 человек. В 1859 г. в 40 дворах проживало 305 башкир (по Б. С. Давлетбаеву – 416 человек в 45 дворах), в 39 дворах – 216 припущенников. В 1870 г. все население состояло из 514 жителей (82 двора). В 1920 г. в 226 дворах было 1246 башкир и тептярей (последних было несколько десятков человек, а здесь, главным образом, башкиры и мишари). Поспичный состав башкир и мишарей за 1816–1859, 1917–1920 гг. см. в публикациях Давлетбаева Б. С.⁸⁴

Выяснив социальный статус и численность жителей деревни, перейдем к происхождению ее названия. Название д. Малая Ока лишнее раз напоминает нам, что есть и Большая Ока, коренное поселение мишарей, часть которых оказалась в дочернем поселении на основании договора 22 декабря 7201 (1692) г., как и большеокинцы. Другие группы мишарей, как было сказано выше, обособились чуть позже. Наименование д. Азикеево происходит от имени, вернее, фамилии башкира-куштинца Шункара Атакова – Атикеева – Азикеева, припустившего с другими одновотчинниками мишарей, основавших д. Ока (Б. Ока)⁸⁵.

А теперь общая характеристика состояния деревни и данные о ее хозяйственных возможностях из многократно упоминавшегося нами земского сборника и материалов ЦГИА РБ.

«Д. Азикеева (Малая Ока) – на ровной низменности у р. Оки в середине участка, в 5 верстах от д. Большая Ока – главного места сбыта сельскохозяйственных продуктов; р. Ока пригодна для устройства мельниц. Население: башкиры-вотчинники, в числе 98 дворов и 125 ревизских душ по X ревизии. Земля в трех местах: одно при селении, другое в 40 верстах от него и третье в 25 верстах. Пашня расположена частью по возвышенной холмистой местности с отлогим склоном; поверхность полей неровная, изрезана 18-ю оврагами с площадью в 32 десятины. Полеводство бессистемное. Сеют рожь, овес, полбу, ячмень, лен. Пашут сабанами (от себя добавим, что в 1842 г. на 230 башкир сеяли 86 четвертей озимого, 433 четверти ярового хлеба, а также 6 четвертей картофеля). Мишари 3 кантона в числе 30 человек сеяли 4 четверти озимого, 35 четвертей ярового хлеба. В селении 4 молотилки и 5 веялок. Огороды разводят для собственного хозяйства. Скотоводство хозяйственное. Скот башкирской породы. Выгон в низменной долине при р. Оке.

Часть вышеописанной деревни – население: татары(тептяри)-припущенники в числе 66 дворов и 98 ревизских душ по X ревизии. Надел в одном месте, получен от башкир-вотчинников по плану специального межевания. Изменения в угодьях: часть усадьбы отошла под выгон. Часть леса расчищена под пашню. Полеводство бессистемное. В селении 8 молотилок и 8 веялок. Огороды разводят. Скотоводство хозяйственное».

Мишарские села

К ним относятся Алегазово, Малокузылбаево, Новомуслюмово, Средняя Ока и Большая Ока. Отметим лишь общие моменты истории этих сел, поскольку имеется фундаментальная монография известного исследователя, профессионального историка Б. С. Давлетбаева по истории его родного села Большая Ока, которая до сих пор остается единственной в Уральском регионе, а может быть и в России, уникальной по своей информативности, а также и по хронологическим рамкам (1692–1991 гг.)⁸⁶.

⁷⁹ Сборник статистических сведений по Уфимской губернии. Т. 6. Златоустовский уезд. С. 39.

⁸⁰ ЮАС. Вып. 2. С. 325.

⁸¹ ЦГИА РБ. Ф. 419. Оп. 1. Д. 12. Л. 24.

⁸² Там же. Ф. 172. Оп. 1. Д. 106.

⁸³ Там же.

⁸⁴ Давлетбаев Б. С. Твое шежере. С. 46–71.

⁸⁵ Давлетбаев Б. С. Большая Ока. С. 13; ЦГИА РБ. Ф. 172. Оп. 1. Д. 42. Л. 97.

⁸⁶ Давлетбаев Б. С. Большая Ока.

Из всех мишарских населенных пунктов самым ранним является д. **Большая Ока**. Она возникла по договору от 22 декабря 1692 г.⁸⁷, когда мишарей припустили башкиры Кушинской волости Кызылбай Урчекин и Шункар Атикеев (Азикеев). Однако имеется другая договорная запись — от 5 июля 1691 г., которая была дана мишарям от имени только одного башкира Шункара Атикова. Ниже даем копию ее текста:

«Се зыь Шункар Атиков сын Уфимского уезду Сибирские дороги Кушинские волости башкирец дал есми на Уфе сию запись Осинские дороги деревни Енагушевы служилому мешаряку Тойгильде Енгальшеву в том, что в нынешнем во сто девяносто девятом году июля в пятый день пустил я, Шункар, их, Шемяка (вдруг и второй мешеряк?) и Тойгильду, в вотчину свою кто себе в товарищи ходить им, Шемяку и Тойгильде, в той моей вотчине и детям и внучатам с секова числа вечно и всякого зверя побивать, и рыбу ловить, и борти вновь разделявать, и из новых и из старых бортей мед выдирать и в бобровых гонах ходить вместе, а с тое вотчины в казну великих государей есак и всякие подати платить и подводы гонять вместе ж, а кто их из тое вотчины станет высылать и насильство какое чинить, и мне, Шункару, их очищать, слово и убытку никакова не довести, а буде моим не очищениям какие убытки учинятся, а от убытки на мне, Шункаре, по их сказке, а буде мои, Шункаровы, родственники о той вотчине учнут великим государям бити челом и им, Шемяку и Тойгильду, в тех моих Шункаровых убытках и просях не помогут, а буде я, Шункар, их, Шемяка и Тойгильду, или детей или внучат их из той вотчины стану высылать, и на мне, Шункаре, взять им, Шемяку и Тойгильду, по сей записи за неустойку в чем против сей записи не устою, сто рублей денег да за всякое раздельное дерево по гривне. Буде они, Шемяк и Тойгильда, в той моей вотчине ходить не похотят, и теми раздельными деревьями владеть мне, Шункару, в том им сию запись дал. Толмачил Иван Сокуров, а на то послухи Максим Сивалов, Михайло Панков, а писал запись Уфимской площади подъячий Андриушка Савинов. Лето 1691, июля в 5-й день»⁸⁸.

Сравнение текстов договорных записей от 1691 г. и 1692 г. показывает, что первый из них неполный, пропущена фамилия мурзы Шемяка (Янбаев), место его выхода (д. Кисеево-Кусеево, ныне в Бирском районе). Б. С. Давлетбаев уточняет и местонахождение деревни (Бирский район РБ) другого мишаря Тойгильде и его фамилию (Янклычев, а не Енгальшев). Этот договор был утвержден Уфимской расправной канцелярией 12 июля 1717 г.⁸⁹

Следует особо подчеркнуть, что в деревне проживали представители нескольких сословий, имевшие неодинаковые права на землепользование. Из них землевладельцами-вотчинниками были башкиры-кушинцы, которых было единицы. Это — Биктимировы («Дети, оставшиеся от умерших башкир деревни Оки, значущиеся по ревизии под номерами 91, 92, 93 Сагадия, Бикташа, Тажбулата Биктимировых, сей сказкой показали, что предками их Уресейком и Кучюком Разметевыми земли были

приобретены по грамоте во дни царствования царя Иоана Васильевича, почему и земля та, на коей они живут, по Кучюком Разметеве называется Кушинской (это легенда. — А.А.), поэтому они по родовому праву, считая себя вотчинниками той земли, представили документы, по которым они были признаны вотчинниками»⁹⁰. В 1816 г. башкир-вотчинников было 21, в 1834 г. — 47 человек.

подавляющее большинство населения составляли мишари, припущенные башкирами-вотчинниками по договорным записям 1691 г. и 1692 г. Однако они претендовали на владение землей, куда они были припущены. Поверенный мишарей мулла Ваис Даутов заявил об этом следующее: «По документам считаем себя с башкирцами Кушинской волости одновладельцами земли» (в доверенном ему письме от общины имеются следующие имена: Нигматулла, Тазитдин, Гайдулла, Ганий Баязитовы, Салимьявир, Кутлузаман Емины, Зулькарнай Муллагулов, Кунакбай Имангулов, Муслим Мусин, Тактагул Мустафин, Рафик Шарипов, Биккул Ишбаев, Сайфулмулюк Салтанов, Хабий Шарипов, Ишмухамет Баширов, Габдулвахит Исхаков). Их представители Кишефор Амиров и Бикташ Мунасипов в 1815 г. и 1834 г. продали двум русским из д. Кунакшей И. В. и А. В. Бабушкиным две мельницы по речкам Ока и Карза, устроенные на выселке Могильниково. Однако попытка мишарей доказать свое социальное происхождение «об одновотчинничестве» с кушинцами полностью провалилась⁹¹. Сенат отказал в их праве из-за отсутствия документов о владении землей.

Вторая группа мишарей (в 1816 г. — 41, 1834 г. — 34 души м.п.) была припущена мишарями первого припуска от 1691–1692 гг., но «актов на то не имеют»⁹².

В Большой Оке проживали и тептяри из татар, которых насчитывалось по VII ревизии 73, по VIII ревизии — 105 душ м.п. «Однако актов на землю не имеют. По их прошению 1758 г. видно, что они припущены башкирцами Кушинской волости из оброка»⁹³. В публикации Б. С. Давлетбаева тептяри — «допущенники» мишарей, хотя в оригинале документа сказано достаточно четко: «Кто их допустил на жительство не знают». И там же сказано, что тептяри в деревне проживают с 1758 г.⁹⁴

Таким образом, в деревне проживали мишари — припущенники башкир Кушинской волости, мишари — припущенники мишарей, тептяри — припущенники башкир-кушинцев и башкиры-вотчинники.

Д. **Средняя Ока** была учтена в 1795 г., однако в ней «душ нет», т.е. жители учитывались по материнской деревне Большая Ока. Так было и в последующих ревизиях: в 1816 г. — 53, в 1834 г. — 85 душ м.п. показаны в д. Большая Ока, хотя проживали в Средней Оке. Затем она приобрела самостоятельность. В 1920 г. в 147 дворах зафиксировано 704 мишаря. Поземельное право связывают с владенной памятью от 15 июля 1714 г.

⁹⁰ Там же. Л. 100.

⁹¹ Там же Л. 5, 24.

⁹² Там же. Д. 12.

⁹³ Там же.

⁹⁴ Малоизученные источники по истории Башкирии. С. 123; ЦГИА РБ. Ф. 2. Оп. 7. Д. 4619. Л. 188.

⁸⁷ ЦГИА РБ. Ф. 172. Оп. 1. Д. 42. Л. 97.

⁸⁸ Там же

⁸⁹ Там же. Л. 97 об.

В 1795 г. в Большой Оке было 620, в 1834 г. — 998, в 1870 г. — 1548, в 1920 г. — 2541 человек (в т.ч. мишари — 1705, тептяри — 425, русские — 256, башкиры — 82, татары — 73 человека).

В 1842 г. в Большой Оке на 796 человек, находившихся в 6-й юрте 2-го башкирского кантона, было засеяно 1076 четвертей ярового хлеба. Озимого хлеба и картофеля еще не было. В конце века в деревне имелось по одной молотилке и веялке.

В Средней Оке, расположенной в двух верстах от Большой Оки, в 1859 г. было 103 двора и 360 мишарей. Имели по 2 молотилки и веялки. Была одна мельница. В начале XX в. действовало 5 мечетей и 4 мектебе, русско-татарская школа и женское медресе «Хафизия».

Большие события происходили в Оке и вокруг нее во время Крестьянской войны 1773–1775 гг., где бывали Е. И. Пугачев и Салават Юлаев. Ока — родина пугачевского главного полковника Бахтияра Канкаева. Большая Ока — один из очагов восстания башкир, тептярей, мишарей в 1835 г. Обо всем этом и о многом другом можно найти интересные материалы в монографии Б. С. Давлетбаева «Большая Ока».

Д. **Алегазово** при одноименной речке возникла на основе договора башкир Большекушинской волости от 1720 г.⁹⁵, где сказано, что мишари имеют «землю, купленную в вечное владение у башкирцев по договору в 1720 г. данному». Однако это был припуск, а не купля. Здесь среди жителей были и тептяри, припущенные башкирами в 1797 г. и 1801 г.⁹⁶ Тем не менее по переписям они не прослеживаются. В 1816 г. в 33 дворах насчитывалось 198 мишарей, в 1834 г. — 279 человек, в 1859 г. в 100 дворах — 644 человека. В 1870 г. было 103 двора и 670 человек, в 1920 г. — 283 двора и 1390 человек.

В 1842 г. на 279 человек сеяли 91 четверть озимого и 410 четвертей ярового хлеба. В конце века имели по 10 двухконных молотилок и веялок. Была частная лавка.

Д. **Новомуслимово** была основана мишарями на основании договоров башкир Дуванской волости о припуске в 1782 г. сроком на 25 лет, в 1828 г. — на 40 лет⁹⁷. Как нам представляется, деревню основали мишари — выходцы из д. Муслимово Шадринского уезда Пермской губернии (ныне Челябинская область). Поэтому новое поселение получило название Новомуслимово.

Первопоселенец Муслим по документам не прослеживается. Зато известны его сыновья и внуки Мухаметрахим Муслимов (1775–1816), его брат-близнец Рафик (его сыновья Гибатулла, Габайдулла, Хабибулла, Хисматулла), Абдулкарим Муслимов, 1745 г. (его сыновья Абдулгагап, Абдулнасыр, его Абдулгалим, его Габдулвали, Габдулсалим Муслимов (1750–1814), его сыновья Хисраушар (его Фахритдин) и Абдусаттар (его Мухаметжан)⁹⁸.

В 1816 г. было 379 человек и 51 двор, в 1834 г. — 623 человека и 96 дворов, в 1859 г. — 665 человек и 192 двора, в 1920 г. — 2746 человек и 514 дворов.

В 1842 г. на 623 человека сеяли 260 четвертей озимого и 520 четвертей ярового хлеба. В конце века было по

10 молотилок и веялок «местного изделия», а также 2 мельницы, 4 лавки. Прихожанам принадлежали 3 мечети и 1 медресе. С 1902 г. работала земская школа.

Д. **Малокызылбаево** в 1816 г. состояла из 8 дворов с 50 мишарями, в 1859 г. было 10 дворов и 160 человек. 114 дворов и 577 тептярей показала перепись 1920 г. Можно предположить, что поземельные права мишарей и тептярей были те же, что и у их братьев в коренной д. Большекызылбаево.

В 1842 г. на 55 мишарей сеяли 6 четвертей озимого и 69 четвертей ярового хлеба. По тептярям нет сведений. В конце XIX в. было по 20 молотилок и веялок. Была лавка.

Пос. **Степной** не зафиксирован ни в материалах 1920 г., ни в переписи 1925 г.

Русские населенные пункты

Самый крупный из них — с. **Большеустьикинское**, возникшее в устье р. Ик на основе договора башкиркушинцев, предоставленного государственным крестьянам от 1 декабря 1800 г. сроком на 40 лет. Вторая группа была допущена ими же по договору от 16 марта 1807 г. сроком на 30 лет. Через 10 лет по третьему договору от 5 июня 1817 г. сроком на 25 лет была припущена новая группа государственных крестьян⁹⁹. Сохранился текст последнего договора: «1817 года июля 5 дня Уфимского уезда 8-го башкирского кантона Кушинской волости команды юртового старшины Абуталыпа Дарбанова деревень Кызылбаевой и Азикеевой старые и молодые башкирцы с общего согласия дали сей договор Емашинской волости живущим на броду Аюп крестьянам Ефиму Ретькину, Павлу Петрову с товарищами в 15 дворах в том, что взяли мы от них на свои общественные надобности денег 200 рублей и заложили вотчинную свою землю на 25 лет с получением от них в каждый год оброчных денег по 10 рублей по урочищам, начиная от р. Борсыклы Каменного брода на Иликаеву пашню на устье и на дубраву, на луг и краем логу на межевую яму сыртом на развалистую березу, у коей одна половина верх срублена, по малой дорожке на Букшан (по-видимому, Бушкан (см. Давлетбаев Б. С. Большая Ока. С. 55. — А.А.), отсель логом на Абуталыпову пашню березняком на маленький лог, на гору, а сыртом на Мишкину пашню, оттоль тележной дорогой на Ик, идя берегом на устье Бульман и правым берегом в них по течению р. Ик до жительства русского Сары Булата и по течению реки Ика до Борсаклы Каменного брода с тем, чтобы на сей отданной ими земле, не выходя дальше означенных границ им, крестьянам, пашню производить, сено косить, покосные и пахотные места очищать, дрова рубить, хмелевать и на выгодных местах заводить, оставляя в целости одни бортевые деревья с условием от них, чтоб сию землю никому другому по переезду* не продавать. По истечении же срочного времени без согласия сих припущенников крестьян никому сию землю нам не продавать и не закладывать и никакого спора им, крестьянам, от них не делать»¹⁰⁰.

⁹⁵ ЮАС. Вып. 2. С. 326.

⁹⁶ ЦГИА РБ. Ф. 172. Оп. 1. Д. 106.

⁹⁷ Там же. Ф. 419. Оп. 1. Д. 12; Ф. 172. Оп. 1. Д. 42. Л. 112; ЮАС. Вып. 2. С. 324.

⁹⁸ Давлетбаев Б. С. Твое шежере. С. 172.

⁹⁹ ЦГИА РБ. Ф. 419. Оп. 1. Д. 12. Л. 18.

* Переезд — земельная мера, обычно равная половине десятины (80 сажень в длину, 20 — в ширину).

¹⁰⁰ ЦГИА РБ. Ф. 419. Оп. 1. Д. 12. Л. 11–12.

Устьикинские крестьяне — арендаторы, действуя противоправно, свободно распоряжались землей, полученной ими в кортом. Так, в 1818 г., 1825 г. и 1834 г. они припустили из Кунгурского уезда Пермской губернии (с. Усть-Кишерть) группы крестьян (Вотолыны, Ивасевы и др.)¹⁰¹. Причем, и по истечении арендного срока продолжались такие действия. В 40-х гг. XIX в. на основе закона о земле 1832 г. крестьяне Устьикинска наделялись землей по 15 десятин на ревизскую душу.

Основными жителями Устьикинска были крестьяне кунгурцы, численность которых росла из года в год. В 1812 г. в 89 дворах их было 549 человек, в 1834 г. — около 800, в 1859 г. — 1430 человек. Образовались его выселки Верхний Загорский (1807 г.), Нижний Загорский (1817 г.), а также в бывшей башкирской д. Сальево (Сарбулат) в 1833 г.¹⁰² В 1870 г. в коренном поселении было 248 дворов и 1574 человека, в 1920 г. — 403 и 2388 жителей. На территории Устьикинска или на ее части была башкирская д. Туктугулово («Биксентеево тоже»), которая известна под названием Малой Сальютовой. Там устьикинцы построили 3 мельницы и возвели 8 домов. Башкиры исчезнувшей деревни после 1834 г. переселились в д. Сальзигутово¹⁰³. С. Устьикинское имеет и другое название — Шидали, производное от гидронима.

В 9 верстах от д. Большая Ока находилась д. **Мало-устьикинская** (Сарбулат), ставшая затем селом. В 1859 г. было 144 двора и 420 человек, в 1920 г. — 220 дворов и 1468 человек русского населения. Землевладение жителей было общим с большеустьикинцами. 8 дворов было бесскотным в конце XIX в., в коренном селе — 3 двора. В последнем известен пестропольный севооборот: каждый хозяин на своей полосе-наделе вел свою систему; поля унавоживались через каждые 5–6 лет при норме 300 возов на десятину при 20 пудах каждый воз; имели 60 молотилок и 10 сеялок. Молотили и провеивали хлеб исключительно машинами, за все это взималась плата — 1 коп. с пуда.

Д. **Бобино** (Верхнее) возникло на основе договора башкир Кушинской волости от 13 июня 1806 г. Через 10 лет там было 25, в 1834 г. — 27 душ м.п. По договору от 27 сентября 1826 г. был основан выселок **Нижнее Бобино** с условием уплаты башкирам оброка¹⁰⁴. Там в 1859 г. было 22 двора, в 1920 г. — 56 дворов и 404 человека. Землевладение было общим с коренным селом. В конце XIX в. взяты на учет кузница и маслобойки (2). В Верхнем Бобино, как и в других селениях под таким названием, жили русские государственные крестьяне из Красноуфимского уезда Пермской губернии. В 1859 г. в 43 дворах было 200 человек, в 1920 г. — 80 дворов и 505 человек. Был **Среднебобинский** выселок в 15 верстах от с. Емаши, состоящий в конце XIX в. из 5 дворов. Землевладение было общим с д. Верхнее Бобино. В 1920 г. этого выселка уже не было.

В Верхнем Бобино в 1895 г. надел получили от казны. Он был разделен между 110 душами м.п. Господствовал трехпольный севооборот. Практиковалось унавоживание

почвы. Имели 24 молотилки и столько же веялок, а также 4 кузницы и 2 лавки; в Нижнем — 1 кузницу и 2 маслобойки.

Д. **Буртаковка** в 1920 г. состояла из 6 русских дворов с населением в 27 человек. Количество дворов свидетельствует о недавнем ее возникновении. В 1998 г. проживало 332 человека из русских и башкир. Название ее — от антропонима. Действительно, в д. Сальзигутово в 1816 г. и в последующие годы были зафиксированы башкиры Буртаковы, сыновья Буртака Абдулвагапова. Среди них — старшинский помощник зауряд-есаул Ибниамин Буртаков (1782–1851), Ягуда Буртаков (1791–1825), Мурзабай Буртаков (1775–1825). Были их сыновья, внуки и правнуки*. Все эти имена и фамилии наводят на мысль, что русская деревня, видимо, носила имя башкира Буртака Абдулвагапова.

Д. **Живакино** основана в 1926 г., состояла из 3 дворов, где проживали 20 человек.

Поселки **Октябрьск** и **Ключный** не зафиксированы ни в 1920 г., ни в 1925 г.

Поселок **Куршалинский** при одноименной речке возник при одноименной башкирской деревне в 1881 г., когда 5 русских семей, переселившиеся из разных мест, взяли в аренду землю на 12 лет. В конце века они имели по 3 молотилки и веялки. В начале XX в. на карте волости ее уже не было.

БЕЛОКАТАЙСКИЙ РАЙОН

Правильно: Бала-Катайский, от этнонима Мало-Катайский. Известен и Улу-Катайский — Больше-Катайский род. Один из трех районов (Бурзянский, Дуванский), сохранивших в своих наименованиях башкирский родовой этноним. По Генеральному межеванию 1805 г. в Бала-Катайской волости Троицкого уезда в руках башкир-вотчинников (951 душа м.п. в 1816 г., 1456 — в 1859 г.) еще оставалось 58888 десятин земли. Из них пашня занимала 2750 десятин, сенокосные угодья — 5625, лес — 49203, неудобные земли — 1310 десятин. На этих землях находились и селения припущенников, насчитывавших в 1816 г. до 326 душ, в 1859 г. — 12480 душ м.п.¹

К Бала-Катайской волости относились башкирские дд. Белянка, Кирикеево, Машкара, Юлдашево, Ураково, Апутово, Утяшево.

А теперь поведем разговор конкретно о каждой деревне в отдельности. Литература по теме крайне скудна, источников мало. Тем не менее краеведы района ведут большую работу, часто выступают на страницах районной газеты. Особенно ценны и привлекательны очерки П. Бунакова, отличающиеся достоверностью, насыщенностью фактическим материалом. Добрую услугу при работе над краткой историей населенных пунктов района оказала дипломная работа уроженки тех мест Г. Г. Аллаяровой на аналогичную тему, защищенная ею в БГУ на «отлично» с рекомендацией публикации ее материалов.

Прежде чем перейти к изложению материала о селениях бала-катайцев, отметим, что историческая наука пока не располагает достоверными источниками по их

¹⁰¹ Там же. Ф. 172. Оп. 1. Д. 106. Л. 2.

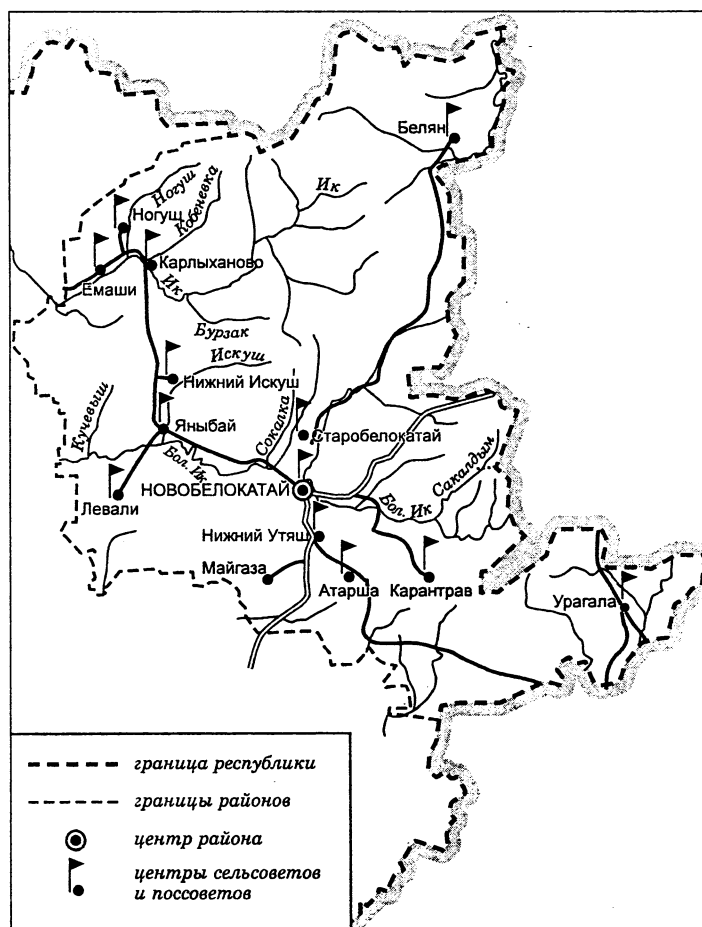
¹⁰² Давлетбаев Б. С. Большая Ока. С. 54–55.

¹⁰³ Давлетбаев Б. С. Предыстория Большеустьикинска // Наша жизнь (районная газета). Декабрь 1995 г.

¹⁰⁴ ЦГИА РБ. Ф. 419. Оп. 1. Д. 12. Л. 5.

* Давлетбаев Б. С. Твое шежере. С. 51–58.

¹ ЦГИА РБ. Ф. 2. Оп. 1. Д. 1506, 5035, 6194 (во всех делах имеют место разночтения в цифрах).



Карта Белокатайского района

истории за XVI–XVII вв., поскольку выявление их чрезвычайно затруднено в связи с тем, что в советское время архивные материалы до XIX в., изъятые из местных областных и республиканских архивов, были сосредоточены в московских.

Начнем изложение материала с села **Белянка** (Билян), расположенного при одноименной речке. С конца 80-х гг. XVIII в. относилось к Красноуфимскому уезду Пермской губернии. В первой половине XIX в. находилось в составе 5-й юрты 2-го башкирского кантона, куда входили дд. Белянка, Кирикеево, Машкара, Юлдашево (ныне Челябинская обл.), Аракаево, Артя-Шигари, Уфа-Шигари, Урмекеево, Акбашево, Шокурово (все Свердловская обл.).

В 1811 г. в нем было 11 дворов и 100 человек, в 1834 г. — 15 домов и 166 жителей, в 1859 г. — 24 двора и 281 человек, в 1920 г. — 123 двора и 694 башкира.

В 1842 г. на 166 человек сеяли 84 четверти ярового хлеба². В тех краях озимого хлеба и картофеля еще не было. Занимались скотоводством, летом выезжали на летовку. В конце XIX — начале XX вв. зафиксированы мельница, кузница, земская школа, мечеть.

Д. Кирикеево называли Керкеево, Каркеево, Каракаево (1834 г.). Название происходит от антропонима Кара-

кай. Здесь в 1859 г. проживали потомки первопоселенца — сыновья 70-летний Сулейман и 54-летний Амандык Каракаевы³.

В 1834 г. было 277, в 1859 г. — 421, в 1920 г. — 461 человек. На 267 человек в 1842 г. было засеяно 1032 пуда ярового хлеба. Практиковали яйляу.

В д. **Машкара** (Ангастак — гидроним) при одноименной речке в 1811 г. проживало 140, в 1834 г. — 270 человек. К 1859 г. было уже две деревни: Старая Машкара состояла из 25 дворов и 420 жителей, Новая Машкара — из 24 дворов и 145 человек. В коренной в 1870 г. было 37 дворов и 250 человек, в 1920 г. — 75 и 421. В дочерней в 1870 г. учтено 32 двора и 149 человек, в 1920 г. — 108 и 587. Машкара находилась в составе 6-й юрты 4-го Западного кантона Троицкого уезда Оренбургской губернии.

Была только что возникшая д. **Машкара**, относившаяся к 5-й юрте 2-го башкирского кантона Красноуфимского уезда, состоящая в 1834 г. из 23 башкир⁴. Они были тоже бала-катайцами, летом выезжающими на летовку.

В 1842 г. в Маскаре на 270 жителей сеяли 97 четвертей озимого и 152 четверти ярового хлеба. На 50 дворов приходилось 180 лошадей, 290 коров, 144 овцы, 56 коз⁵. Кочевку не имели, как все башкирские деревни 4-го Западного кантона Троицкого уезда. Занимались пчеловодством (4 улья, 55 бортей).

В 1870 г. зафиксирована мечеть (Старая Машкара).

Д. Юлдашево относилось к Красноуфимскому уезду Пермской губернии. В первой половине XIX в. была в составе 2-го башкирского кантона. Возникла в конце XVIII в. В 1811 г. здесь учтено 64 человека, через 5 лет — столько же, в 1834 г. — 56. Деревня располагалась на левом берегу р. Уфа, сегодня — в Нязепетровском районе Челябинской области, недалеко от села Белянка. Бала-катайцы д. Юлдашево в начале XIX в. основали в Троицком уезде на своей же вотчине при р. Большой Ик д. **Новоюлдашево**. Переселенцев возглавил Исак Юлдашев (1732—1812), поэтому д. Юлдашево называют и **Исаково**. Коренное поселение стало впоследствии **Староюлдашево**, где сегодня сохранилось лишь 13 домов. В 1816 г. в Новоюлдашево (Исаково) было 8 дворов, где проживали сыновья Исака Юлдашева Гадельша, Рахматулла Исаковы и их родственники. В 1834 г. в 14 дворах взято на учет 139, в 1859 г. в 13 дворах — 187, в 1870 г. в 33 дворах — 198, в 1920 г. в 63 дворах — 312 человек⁶.

В 1842 г. в Староюлдашево (Красноуфимский уезд) на 56 человек сеяли лишь 176 пудов ярового хлеба. В Новоюлдашево на 99 человек приходится посева: 32 четверти озимого и 82 четверти ярового хлеба. Во второй деревне 14 дворов владело 100 лошадьми, 65 коровами, 49 овцами, 7 козами. Отдельные хозяйства имели 30 бортей.

Д. Ураково — сегодня поселок Ураковской фермы. В 1795 г. состояла из 13 дворов с 53 жителями. В 1816 г. в 16 дворах проживало 65 человек, в 1834 г. в 16 же дворах — 71, в 1859 г. в 13 дворах — 68, в 1870 г. в 11 дворах — 65, в 1896 г. в 22 дворах — 122, в 1905 г. в 24 дворах — 154, в 1920 г. в 40 домах — 240 человек.

³ ЦГИА РБ. Ф. 138. Оп. 2. Д. 772.

⁴ ЮАС. Вып. 2. С. 205.

⁵ РГВИА. Ф. 414. Ед. хр. 316.

⁶ ЦГИА РБ. Ф. 138. Оп. 2. Д. 345, 485, 772 и др.

² Там же. Д. 4873. Л. 141; ЮАС. Вып. 2. С. 205; ЦГИА РБ. Ф. 138. Оп. 2. Д. 773-а. См. эти дела и публикации и по другим селениям.

Переписные материалы зафиксировали первопоселенца Урака Суракова (1740–1821) и его сыновей Сулеймана Уракова (1788–1823, его сын Абубакир) и Абдулгиза Уракова, 1792 года рождения⁷.

В первой половине XIX в. д. Ураково была в составе 4-го Западного кантона Троицкого уезда.

В 1842 г. на 72 человека засеяно 10 четвертей озимого и 92 четверти ярового хлеба. На 16 дворов приходилось 83 лошади, 45 коров, 24 овцы, 2 козы.

Д. **Апутово** была основана Апутом Кутумовым (1733–1823) сразу же после подавления пугачевского движения. Его сыновья Исмагил (его Назмутдин), Мухаметрахим, Досмухамет⁸.

О развитии деревни несколько фактов:

Таблица 238

Годы	1795	1816	1834	1859	1870	1896	1905	1920
Жители	67	131	126	171	179	242	278	337
Дворы	18	16	14	19	33	46	52	65

В 1842 г. на 132 человека сеяли 45 четвертей озимого и 23 четверти ярового хлеба. В конце XIX в. современники подчеркивали, что севооборот был бессистемным, через 5–6 лет переходили на новые поля, оставляя старые пашни под залежь. Применяли 3-конные сабаны. Имели до 5 веялок. 27 дворов владело 150 лошаадьми, 100 коровами, 102 овцами, 62 козами. Занимались бортничеством (12 бортей).

Д. **Утяшево** в 1795 г. среди трех бала-катайских селений Троицкого уезда (Апутово, Ураково) была самой населенной (232 человека) и в 3,6 раза превосходила по количеству дворов (54) другие (в среднем по 15)⁹. В 1816 г. в 53 дворах проживало 355 человек, в 1834 г. в 73 дворах – 412, в 1859 г. в 89 дворах – 579, в 1870 г. в 115 домах – 687, в 1896 г. в 180 дворах – 999, в 1905 г. в 220 дворах – 1254 человека. Между 1906–1919 гг. образовалась дочерняя деревня вверх по р. Атарша. В 1920 г. в **Верхнеутяшево** в 93 дворах учтено 465, в **Нижнеутяшево** (коренном поселении) в 168 домах – 864 башкира.

Впервые д. Утяшево упоминается в материалах I ревизии 1722 г.¹⁰

Теперь относительно происхождения названия деревни: Утяш – антропоним. Первопоселенцем был отставной сотник Бала-Катайской волости Исетской провинции Утяш Кутлугузин. По его просьбе губернатор назначил его сына Сагыра Утяшева сотником¹¹. Известен тем, что в мае месяце 1775 г. «колод-

ник» Салават Юлаев «увидел в окошечко дядю своего башкирца (Сагыра Утяшева) и стал мне (солдату Якиму Чудинову, охранявшему Салавата в Уфе) говорить, что оный ходит по базару (нижний базар в устье р. Сутолока) и просил меня, дабы я отдал ему написанное им, Салаваткой, татарское письмо». «Вынеся на базар» то письмо, найдя Сагыра, солдат спросил последнего, не родственник ли Салавату. Сагыр ответил ему, что родственник. Тогда солдат передал ему письмо». Однако оно не попало по адресу в Шайтан-Кудейскую волость: оно попало в руки властей¹². Через 5–6 месяцев в ноябре 1775 г. Сагыр Утяшев обратился к губернатору И. А. Рейнсдорпу с просьбой об облегчении службы башкир Бала-Катайской волости, поскольку «команды моей башкирцы чрез все ныне прошедшее замешательство (восстание Пугачева), а не менее того и по миновении оногo чрез поставку провианта и другие тому подобные случаи в такое пришли изнеможение, что иные, закладывая, а другие продавая детей своих, питаются и ко отправлению чрез такую их крайность службы е.и.в. пришли в несостояние»¹³.

Один из сыновей первопоселенца служил тоже сотником. В 1834 г. 70-летний Яхья Утяшев зафиксирован с сыновьями Зайнитдином и Нажмитдином. 48-летним был учтен третий из них Абсалям Утяшев, 1768 г.¹⁴

Если в конце XVIII в. башкиры этих мест, в т.ч. и утяшевцы, выезжали на летовку, то в 30-х гг. XIX в. кочевка уже ушла в прошлое. В 1842 г. на 425 человек было засеяно 92 четверти озимого и 368 четвертей ярового хлеба. Тогда же на 80 дворов (423 человека) приходилось 335 лошадей, 344 коровы, 86 овец, 78 коз. Деревня находилась «по положому скату горы Бузатульган-Тау». Под селением оказалось 40 десятин земли. В 1905 г. в деревне было 4 лавки. У прихожан – 2 мечети.

К Айлинской волости относились дд. Есаулово, Ишменево, Кадырово, Абсалямово, Хайбатово.

О д. **Есаулово** уже говорилось, когда речь вели о селах Туймазинского и Кигинского районов РБ. Основали ее айлинские башкиры-возвращенцы, оказавшиеся в 1725–1755 гг. на земле башкир Кыр-Еланской волости в дд. Балтаево и Нижние Бишинды, основанных ими же в качестве припущенников, но сохранивших право владения землей в своей Айлинской волости. В 1837 г. с разрешения командующего Башкиро-мещерякским войском группа айлинцев из дд. Балтаево и Нижние Бишинды возвратилась из Белебеевского уезда в Троицкий и основала д. **Арсланово** (Абдразаково, Малые Тугузлы). Выехавшие на кыр-еланскую землю айлинцы были в основном жителями д. Тугузлы.

В 1832 г. был издан закон о земле, по которому башкирам-вотчинникам на душу м.п. полагалось по 40 (затем 60) десятин, в то время как башкирам-припущенникам, потерявшим или лишенным вотчинного права или оказавшимся на чужих землях других волостей – по

¹² Крестьянская война 1773–1775 гг. на территории Башкирии. С. 322–326.

¹³ МИБ. Т. 4. Ч. 2. С. 513.

¹⁴ ЦГИА РБ. Ф. 138. Оп. 2. Д. 435, 485.

⁷ Там же.

⁸ Там же. Д. 346, 485.

⁹ Западные башкиры по переписям 1795–1917 гг. С. 64.

¹⁰ РГАДА. Ф. 350. Оп. 2. Д. 3790. Л. 4.

¹¹ Гвоздикова И. М. Башкортостан накануне и в годы Крестьянской войны под предводительством Е. И. Пугачева. С. 189.



Печать
юртового старшины
Бала-Катайской волости

15 десятин. Вот тогда и начинается выяснение поземельных прав среди башкир и других сословий. Предписание губернатора управляющему 5-м кантоном Троицкого уезда зауряд-хорунжему Кульшарипову от 25 ноября 1851 г. разрешило 55 душам башкир 13-го кантона Белебеевского уезда д. Нижние Бишинды «по недостатку в настоящем месте жительства поземельных угодий переселиться во вверенный вашему благородию кантон на вотчинную их землю, состоящую в Троицком уезде при р. Ургале с тем, чтобы при постройке новой деревни (Есаулово) соблюдены были правильность и надлежащее между домами разстояние, учреждения же голландских печей вместо чувалов не требовать»¹⁵. Название д. Есаулово происходило от чинов двух возвращенцев: зауряд-есаула Саитбаттала Култуярова и зауряд-есаула Саитбурхана Кутлуярова.

По переписи 1859 г. в Есаулово было 40 дворов и 234 башкира-вотчинника. В 1920 г. соответственно 109 и 566. Сегодня среди сел района его нет в связи со слиянием с поселком ж.-д. станции Ургала. В конце XIX в. были земская и русско-башкирская (с 1890 г.) школы. Была и мечеть.

Село Есаулово располагалось при р. Большая Ургала, славившейся красной рыбой — красулей. Для земледелия здесь условия были малопригодны. Получали невысокий урожай из-за того, что «пахотные угодья находились в низменных местах, окруженных со всех сторон горами, покрытыми лесом. В дождливые годы местность превращалась в сплошное болото, хлеба вымокают и побиваются морозами». Применяли однолемешную соху-кунгурку. В конце XIX в. имели лишь одну веялку. Тогда же три двора не имело никакого скота. До 20 человек ежегодно уходило на заработки в соседние заводы.

Д. **Хайбатово** возникла между 1842—1858 гг. Впервые взята на учет в 1859 г., когда в ней было 28 дворов и 229 человек, причем 4 из них были крещены. В 1870 г. учтено 37 дворов и 230 человек, в 1895 г. — 51 двор и 279 жителей, в 1905 г. — 60 дворов и 329 человек, в 1920 г. — 63 двора и 307 башкир. 12 десятин земли находилось под огородами. В конце XIX в. победило трехполье. Лучший урожай хлебов — 60—70 пудов с десятины. Был молитвенный дом.

Д. **Кадырово** — молодое селение, возникшее между 1871—1895 гг., поскольку оно не зафиксировано в 1870 г. Но в 1896 г. взята на учет д. **Новокадырово** при р. Ала-Елга, где было 55 дворов и 294 человека. В связи с этим в коренном поселении Кадырово (ныне Дуванский район) уменьшилось количество и дворов, и жителей. В 1920 г. в Новокадырово в 75 дворах проживало 346 башкир.

Д. **Абсальямово** при р. Б. Ургала называли Ургала-Абсальямово. Возникла между 1835—1840 гг. В 1795, 1816, 1834 гг. не взята на учет, поскольку ее не было. Лишь в 1859 г. она зафиксирована 29-дворной с 359 жителями. Известны сыновья первопоселенца, но мы не знаем генетических связей жителей. Саитгали Абдусальямов, 1808 года рождения, и Каус Абдусальямов, 1805 года рождения, — сыновья основателя деревни. В первое время ее также называли Абдусальямово¹⁶.

В 1870 г. в 63 дворах проживало 334 человека, в 1898 г. в 74 дворах — 409, в 1905 г. в 70 дворах — 387, в 1920 г. в 65 дворах — 322.

Занимались земледелием (была мельница, основное орудие — соха-кунгурка), скотоводством (в конце XIX в. 12 бесскотных хозяйств). Был молитвенный дом. Общиной построен хлебозапасный магазин на случай неурожая. Была бакалейная лавка.

К Кушинской волости относилась лишь д. **Айдакаево**. Известны сыновья и внуки основателя деревни Хабибулла (1771 года рождения, его сын Абдулгази, его Губайдулла, Галиулла, Мухаметгани), Хаби (1773 года рождения, его сыновья Динмухамет, Феткулла, Калимулла) и Досмухамет (1795 года рождения, его сын Бикмухамет) Айдакаевы¹⁷.

1795 г. было 25 дворов и 170 жителей, в 1834 г. — 37 и 229, в 1859 г. — 26 и 311, в 1870 г. — 55 и 336, в 1895 г. — 79 и 422, в 1920 г. — 117 и 629.

В XIX в. земледелие было бессистемным. Пользовались двухконными деревянными сабанами. Имели по 2 молотилки и веялки, дегтярное заведение. При мечети функционировала школа.

К Дуванской волости принадлежали дд. Мунасово, Янбаево, Медятово.

Д. **Мунасово** в 1795 г. названа **Марженгулово** и **Суколино**. Дд. Маржангулово было три (в Сартовской, Дуванской и Кушинской волостях). Деревня с тремя названиями относилась к Дуванской волости. И вот в конце XVIII в. она состояла из 20 дворов, где проживало 84 человека, т.е. 4,2 человека на 1 двор. В 1834 г. было 19 дворов и 101 человек, в 1859 г. — 25 дворов и 150 человек, в 1870 г. — 30 и 163, в 1895 г. — 48 и 269, в 1905 г. — 58 и 320, в 1920 г. — 75 и 439 человек. Известен сын первопоселенца — Юлдаш Мунасов, 1805 года рождения¹⁸.

В д. **Янбаево** 1795 г. было 25 дворов и 100 жителей, в 1859 г. — 34 двора и 382, в 1870 г. — 75 дворов и 336, в 1895 г. — 105 дворов и 572, в 1905 г. — 83 двора и 627, в 1920 г. — 127 дворов и 705 человек.

Первопоселенцем был старшинский помощник Янгубай (Яныбай) Калмаккулов, исполнявший старшинскую должность Дуванской волости и зафиксированный таким дважды в 1778 и столько же в следующем году¹⁹. Его сыновья известны по переписным материалам: старший Нугуман Янбаев (1761 года рождения, его сыновья Гадильша, Мухаметвали, Хабибулла), средний Абдулатиф Янбаев (1769 года рождения, его сыновья Габит, Халит, Шамит), младший старшинский помощник, юртовой есаул Сагитдин Янбаев (1778—1828, его сыновья Юсуп, Файзулла)²⁰.

В 70-х гг. XIX в. в деревне были хлебозапасный магазин, больница, торговые лавки (2), мечеть, медресе (с 1905 г.).

¹⁵ Там же. Ф. 172. Оп. 1. Д. 25. Л. 26, 29. Речь идет о переустройстве деревень, об их укрупнении, правильном расположении улиц по утвержденному плану и уничтожении сыуалов-каминов.

¹⁶ ЦГИА РБ. Ф. 138. Оп. 2. Д. 773.

¹⁷ Там же. Д. 345.

¹⁸ Там же. Д. 774.

¹⁹ МИБ. Т. 5. С. 80, 90, 91.

²⁰ ЦГИА РБ. Ф. 138. Оп. 2. Д. 485.

В 1842 г. на 281 человек сеяли 40 четвертей озимого и 165 четвертей ярового хлеба. На 30 дворов (281 человек) приходилось 218 лошадей, 168 коров, 82 овцы, 26 коз. Тогда не было ни мельницы, ни мечети, ни школы.

Д. **Медятово**, сегодня часть села Янбаево (ее название носит поселок Медятовской фермы), расположена при рр. Большой Ик и Искуш, пригодных для устройства мельниц. Земельные угодья находились на одном участке около селения. Пашня располагалась на равнине и по отлогим склонам прилегающих гор, когда она распахана, никто не знает. Сеяли рожь, овес, полбу, просо, лен, горох, пшеницу. В 1842 г. на 90 человек сеяли по 1080 озимого и ярового хлебов. При распашке полей применялись двух- и трехконные сабаны. В конце века только три домохозяйина унавоживали свои поля. В 4 хозяйствах имелись веялки. Пашню разбивали на подворные участки, в каждом — по 3 поля. Для собственных потребностей разводили огороды. Занимались скотоводством. В 1842 г. на 15 дворов (90 человек) приходилось 89 лошадей, 69 коров, 50 овец, 20 коз. Скот пасли с мая до уборки хлебов с полей. Пастуху платили по 15 коп. с головы скота. Зимой жители занимались извозом, летом нанимались на сельскохозяйственные работы.

В конце XVIII в. деревня называлась **Сапышево (Ибрагимово, Медятово)**. Названия происходят от антропонимов. Об этом чуть позже. В 1795 г. в 5 дворах учтено 17 башкир. Цифры дают возможность предположить, что д. Сапышево в годы пугачевщины сильно пострадала, поскольку Медят — пугачевский полковник. Лишь в конце века деревня начинает медленно восстанавливаться. В 1811 г. было 48 человек (7 дворов), в 1816 г. — 60 (8), в 1834 г. — 91 (15), в 1859 г. — 160 (14), в 1870 г. — 172 (30), в 1895 г. — 336 (61), в 1905 г. — 399 (62), в 1920 г. — 561 (98 дворов).

Теперь о первопоселенце Медяте, хотя не совсем верно будет его так называть, поскольку деревня была известна до него и под другими наименованиями.

Указ Е. И. Пугачева башкирскому старшине Дуванской волости Медету Миндиярову о присвоении ему звания полковника от 5 июня 1774 г.:

«Божиею милостию, мы Петр Третий, император и самодержец Всероссийский,

и прочая, и прочая, и прочая.

Известно и ведомо да будет каждому, что Дуванской волости Медет Миндияров служил старшиною, а тысяща семьсот четвертаго года июня пятого дня за оказанную ево к службе ревность и прилежность полковником пожалован.

Того ради, мы сим жалуем и учреждаем, повелевая всем нашим верноподданым онаго Миндиярова нашим полковником надлежащим образом признавать и почитать. Напротив чего и мы надеемся, что он в том ему всемилостивейше пожалованном чине так верно и прилежно поступать будет, как то верному и доброму рабу надлежит.

Во свидетельство того мы собственною рукою подписали и государственную нашу печатью укрепить соизволили.

Дан июня 5 дня 1774 года.

Петр»²¹

²¹ Крестьянская война 1773–1775 гг. на территории Башкирии. С. 175–176.

Пугачевцем был, оказывается, и его отец — Мендиар Аркаев, по ведомости Уфимской провинциальной канцелярии от 16 февраля 1775 г. названный старшиной Дуванской же волости. Его подчиненные, составлявшие 104 двора, были активными повстанцами²². А между тем в 1735–1740 гг. Мендиар Аркаев — не только сторонник царского правительства, но и противник восстания, активный участник его подавления²³.

Такова вкратце история Медятово. Однако жаль, что сегодня нет этого селения на карте района.

О других молодых селениях имеем мало сведений.

Д. **Сандалакша** при одноименной речке, а также рр. Ик и Бурзяк, возникла между 1870–1895 гг. В 1895 г. она названа выселком, но из какой деревни — неизвестно. Состояла из 19 дворов и 111 человек. Башкиры определены в источниках как вотчинники. В 1905 г. их насчитывалось в 17 дворах 95 человек, в 1920 г. в 28 дворах 184 башкира. В конце XIX в. о деревне говорилось в вышеупомянутом сборнике следующее: «Пашня распахана недавно. Полеводство бессистемное. Применяли 2-конные сабаны. Имели огороды, а также ободное и дегтарное (6) заведения».

По истории д. **Ашаево** сведениями не располагаем. Отметим лишь, что она не зафиксирована ни в материалах 1870 г., ни в материалах 1896 г., следовательно, могла возникнуть на рубеже XIX и XX вв. В 1920 г. в ней было 36 дворов и 267 башкир.

Д. **Айгирьял (Новомечетлино)** возникла как выселок из д. Дуван-Мечетлино, что видно по одному из наименований. По легенде, выселок образовался в 80-х гг. XIX в. В 1895 г. у башкир д. Айгирьял 6 семей поселка Давлеткан взяли в аренду 75 десятин земли сроком на 6 лет. Впоследствии среди жителей были выходцы из других деревень, например, Яушево, Буранчино²⁴. В 1920 г. в 48 дворах проживало 280 башкир.

Д. **Каюпово** известна с начала XX в. В 1920 г. в ней учтено 68 дворов и 365 человек. Находилась в 4 верстах от д. Кирикеево. В 1939 г. было 394 жителя.

Название д. **Перевоз**, по мнению топонимистов, происходит от оронима — от названия горы Кусте²⁵. Она возникла в начале XX в. В 1920 г. в 25-дворной деревне учтено 146 человек.

Д. **Шайдала** при одноименной речке была неизвестна статистике в 1920–1925 гг. Основана в 30-х гг. XX в.

Д. **Красный Муравей** в 1925 г. под названием Коммуна Муравей при д. Перевоз состояла из двух дворов, что свидетельствует о ее основании в 1924–1925 гг. По материалам дипломной работы Г. Г. Аллаяровой видно, что первыми двумя жителями были выходцы из д. Верхнеутяшево Ф. Н. Нуриев и А. В. Валеев (1899 — 1944, погиб в Великой Отечественной войне). С 1937 г. деревню стали называть Красный Муравей. Перед войной деревня стала 80-дворной с 190 жителями.

Товарищество **Красный Пахарь** при д. Ураково возникло между 1922–1924 гг. В 1925 г. оно имело 21 хозяйство.

В 1920–1925 гг. еще не было дд. **Кургашка** и **Морозовка**.

²² Там же. С. 285, 386.

²³ МИБ. Ч. 1. С. 318, 319, 188, 489, 493.

²⁴ Новая жизнь. 14 ноября 1989 г.

²⁵ Словарь топонимов Башкирской АССР. С. 80.

Русские населенные пункты

В районе было много хуторов, выселков, перераставших в самостоятельные поселения, затем исчезнувших с его карты (Никитино, Бахерово, Новая Жизнь, Соловьевка, Потерявка, Лавровский, Пчела, Роза, Единение, Новоселка, Черный Ключ, Акбай, Александровка, Емазы, Большая Казанка, Белокатаевская, Михайловка, Азямка, Сакаста, Галкино, Пламя, Железный Ключ, Токоушка). Исчезло 24, осталось 20–22 населенных пункта.

Многие села и деревни были основаны государственными крестьянами Кунгурского уезда Вятской губернии, Красноуфимского, Пермского и других уездов Пермской губернии. Земли для обработки было достаточно, крестьяне не страдали от безземелья или недостатка угодий в тех краях.

Самыми ранними селами русских крестьян являются Емаши, Ногуши (Троицкое), Старобелокатай.

С. **Емаши** при одноименной речке возникло на основе договорной записи башкир Кушинской волости от 1788 г. о припуске государственных крестьян Пермской губернии сроком на 50 лет с ежегодной уплатой владельцам земли по 50 руб. со всего поселения²⁶. В 1875 г. «по давностному владению от башкир» емашевцы были «признаны Сенатом собственниками 17166 дес. земли».

В 1811 г. было 302, в 1816 г. — 321, в 1834 г. — 443 души м.п. В 1859 г. насчитывалось 1357 человек, в 1870 г. — 1458, в 1895 г. — 2402, в 1905 г. — 2524, в 1920 г. — 3410 человек. Количество дворов выросло с 80 в 1811 г. до 525 в 1920 г.

В 1842 г. на 146 дворов (443 мужчины и 471 женщина) имели 900 лошадей, 1650 коров, 800 овец, 115 коз, 75 свиней. На рубеже XIX–XX вв. в селе были овчинные (3), синильные, красильные (3), маслобойные (2) и кожевенное заведения. У частных лиц имелись мельницы (2), кузницы (12), бакалейные, мануфактурные (12) и ярмарочные (62) лавки. В волостном центре было правление, а также почта, больница, земская и церковно-приходская (с 1845 г.) школы. С 1830 г. действовали церковь, а также 2 часовни.

С. **Ногуши** (Карлыханово, Ключи) при одноименной р. Нугуш было основано в 1788 г., когда по договорной записи башкир Дуванской волости на 22 года были припущены государственные крестьяне из Пермской губернии с условием уплаты по 50 руб. в год со всего поселения²⁷. Затем такой же документ они получили от башкир Кушинской волости. С 1824 г. село называли **Троицкое** по наименованию только что построенной (кирпичной) церкви.

В 1811 г. в с. Ногуши было 1110, в 1834 г. — 1668, в 1859 г. — 2646, в 1870 г. — 2759, в 1905 г. — 2384, в 1920 г. — 3283 человека.

В 1842 г. на 233 двора (836 мужчин и 918 женщин) приходилось 2550 лошадей, 3350 коров, 1600 овец, 300 коз и 500 свиней. У жителей было 150 ульев и 15 бортей. В 70-х гг. XIX в. и в начале XX в. в селе взяты на учет 10 кузниц, 3 мельницы, 2 хлебозапасных магазина, бакалейная, 5 мануфактурных, 36 ярмарочных лавок. С 1824 г.

действовала церковь, была часовня. Открыты земская и церковно-приходская школы.

С. **Старобелокатай** возникло под названием Белокатай также в 1788 г., когда башкиры Бала-Катайской волости припустили государственных крестьян за единовременную плату в 450 руб. сроком на 25 лет. Сверх того все поселение должно было ежегодно платить владельцам земли по 50 руб.²⁸

В 1795 г. в 44 дворах проживал 481 человек. В 1816, 1834, 1859 гг. показаны ревизские души (м.п.), которых было соответственно 238 — 332 — 639. В 1870 г. в 241 дворе учтено 1307, в 1895 г. — 1946, в 1905 г. — 2264, в 1920 г. — 3054 человека (499 дворов).

По земскому изданию, не раз нами упоминавшемуся, видно, что с 70-х гг. XIX в. до 1905 г. в селе имелись кузницы (10), ветряные мельницы (4), молотилки (22), веялки (40), обдирка (7), маслобойное (2), кожевенное (2), крендельное заведения. Проводились 2 торжка в год, еженедельные базары, где работали лавки (15). В волостном центре с 1836 г. работала земская школа. В 1842 г. на 111 дворов приходилось 950 лошадей, 1250 коров, 900 овец, 250 коз, 200 свиней. Занимались пчеловодством (70 ульев, 8 бортей). Тогда была церковь.

С. **Новобелокатай** основано как выселок из коренного поселения в 1804 г. В то же время его жители заключили отдельный договор с бала-катайцами о бессрочном их припуске на условиях единовременной уплаты 400 руб. и ежегодной платы по 58 руб. со всего села²⁹.

В 1816 г. в 29 дворах взято на учет 270 человек. В 1834 г. было 460, в 1859 г. — 720, в 1870 г. — 766, в 1895 г. — 1238, в 1905 г. — 1643, в 1920 г. — 1829 человек.

В 1842 г. на 124 двора приходилось 498 лошадей, 556 коров, 450 овец, 150 коз, 100 свиней.

Во второй половине XIX в. имели кузницу, мельницы (6), кожевенное заведение и маслобойку.

В 1875/76 учебном году открыли школу для 30 учащихся. В 1842 г. учтена одна часовня, в 1895 г. — уже 4. Церковь зафиксирована в 1895 г.

С. **Каранграв** при одноименной речке (название местности Каранторау) основано, по легенде, в 1870 г., а в действительности — через 9 лет³⁰. Основали ее не кунгурские, а красноуфимские крестьяне. 7 ходоков арендовали у башкир 3900 десятин земли сроком на 12 лет. В свою очередь крестьяне припускали других арендаторов, если не могли сами обрабатывать свой пай из 40 десятин. Село выросло из поселка **Гостевский № 1**. В 1895 г. в 103 дворах учтены 341 мужчина и 318 женщин. 198 дворов и 1259 человек было в 1920 г. В 1889 г. открыта 3-классная земская школа на 100 учеников³¹.

С. **Карлыханово** (Ногуши), по мнению краеведов, основана в начале XX в. в качестве хутора. В 1886 г. поселок Карлыхановский выделяется из с. Ногуши, став самостоятельным селом. До этого жители учитывались по коренному селу. Карлыханово развивалось динамично.

²⁸ Там же.

²⁹ Там же.

³⁰ Переселенцы и переселенческое дело в Златоустовском уезде Уфимской губернии. Сборник статистических сведений по Уфимской губернии. Т. 5. Златоустовский уезд. См. эти сборники и по другим селам.

³¹ Наша жизнь. 18 августа 1995 г.

²⁶ ЦГИА РБ. Ф. 2. Оп. 1. Д. 1755; *Давлетбаев Б. С.* Большая Ока. С. 52.

²⁷ Там же.

В 1895 г. было 349 дворов и 2480 жителей, в 1902 г. в 380 дворах — 2284, в 1920 г. в 510 дворов — 2547.

На рубеже XIX—XX вв. село имело 3 водяные мельницы, 17 кузниц, овчинное, синильное (3), маслостойное заведения. Было 8 лавок. С 1884 г. работало 2-классное министерское, а также земское училище. С 1883 г. действовала церковь.

Д. Сосновка основана в 1879 г. переселенцами из Пермской губернии на арендованной у башкир Абзаевского общества за 400 руб. сроком на 12 лет земле. Ежегодно крестьяне платили владельцам угодий по 35 коп. с двора. В 1892 г. договор был возобновлен. В 1895 г. из 61 двора 57 относились к пермякам. В конце XIX в. село имело 4 мельницы, 9 веялок.

С. Искуш возникло в 1892 г., основали его крестьяне из с. Ногуши³². В 1898 г. было 18 дворов. Через 4 года в 21 дворе учтено 280 человек, в 1905 г. в 40 дворах — 299 человек.

Между 1906 г. и 1919 г. образовались дд. Верхний Искуш (в 1920 г. 26 дворов и 225 человек) и Нижний Искуш (27 дворов и 221 человек). В начале XX в. в селе были кожевенное, овчинное заведения, мельница, 3 кузницы, а также молитвенный дом, церковно-приходская школа.

Д. Сосновый Лог (Е. М. Попова) возникла в 1925 г. как 2-дворный хутор. Из нескольких поселков образовалась деревня. В 1939 г. население состояло из 92 человек.

С. Соколки при одноименной р. Сокалы, приток р. Б. Ик. При селении протекала р. Рошелга. Образовали крестьяне из с. Емаши в 1888 г. Через 7 лет в сельце было 35 дворов и 224 жителя. В 1905 г. в 43 дворах проживал 301 человек. 86 дворов и 573 жителя было в 1920 г.

В конце XIX—начале XX в. указано наличие кузниц (6), молитвенного дома, часовни, школы грамоты.

С. Шакарла при одноименной речке и р. Вас-Елга образовалось в 1875 г. Купец Незабудкин, арендовавший у башкир землю, сдал ее пермякам из 36 семей за 80 руб. за каждый пай по 35 десятин сроком на 12 лет. По истечении арендного срока пермяки оформили аренду земли непосредственно с башкирами, минуя посредника. Они получили 2000 десятин на 12 лет с условием ежегодной платы с двора по 20 коп. Среди арендаторов были, кроме пермских крестьян, и вятские, а также 9 семей мещан³³.

Арендаторы образовали 2 поселка в двух верстах друг от друга. Затем они объединились, создав село. Шакарла означает сахаристая, Вас-Елга-Асы (горькая) — река (по мнению краеведа А. Хафизова)³⁴.

В 1895 г. село состояло из 105 дворов и 510 жителей. В 1905 г. было 117 дворов и 671 человек, в 1920 г. — 156 дворов и 920 жителей. В начале XX в. учтены земская школа, 3 лавки.

С. Тардавка при одноименной р. Тарлау (расчищенное от леса поле, пашня) было образовано в 1880—1882 гг., когда 48 семей крестьян из Пермской, Орловской и Вятской губерний арендовали землю у башкир д. Абзаево в двух смежных участках, расположенных на холмистой местности. Срок аренды 12 лет с условием платы по 35 коп. с десятины в год. В 1893 г. аренда была возобновлена. Занимались сельским хозяйством. На основе трех-

польного севооборота выращивали рожь, овес, ячмень, пшеницу. Имели по 15 молотилок и веялок. Разводили скот местной, башкирской породы.

Прибывшие две партии переселенцев первоначально образовали 2 поселка («Правую и Левую Тардовку»). Затем они объединились в село, состоявшее в 1895 г. из 46 дворов и 360 жителей. В 1905 г. было 55 дворов и 362 человека, в 1920 г. — 91 двор и 712 человек.

Было две деревни Левали при одноименной речке: Верхние Левали и Нижние Левали.

Поселок **Верхние Левали** основан в 1881 г. крестьянами в числе 9 дворов из Пермской, Самарской и Уфимской губерний. Землю арендовали у башкир Мещеровского общества. О земледелии несколько фактов: трехпольный севооборот; унавоживание полей; пользовались 3-конными сабанами, имели по 5 молотилок и веялок. Скот разводили и для продажи; часть лошадей отдавали на выпас в разные деревни с платой по 1 руб. за голову. Избы отопляли дровами, покупаемыми у башкир.

Нижние Левали основали переселенцы из 8 семей из Пермской, Вятской и Уфимской губерний в 1879—1892 гг. на земле, арендованной у башкир д. Мунасово сроком на 12 лет. Характеристика поселка совпадает с предыдущей (здесь было по 6 молотилок и веялок).

В поселке Верхние Левали в 1895 г. было 9 дворов и 71 человек, в 1905 г. — 11 дворов и 85 жителей, в 1920 г. — 30 дворов и 280 человек. В Нижних Левалях в 1895 г. учтено 8 дворов и 59 человек, в 1905 г. — 9 дворов и 75 жителей, в 1920 г. — 14 дворов и 105 человек. В 1939 г. в Верхних Левалях было 182, в Нижних — 78 человек. В 50-х гг. XX в. они объединились под названием **Левали**.

В 1905 г. в Нижних Левалях учтена земская школа.

Починок **Емазы** при одноименной речке был основан 43 переселенцами из Пермской и Вятской губерний в 1879—1880 гг. на арендованной у башкир д. Абзаево земле сроком на 12 лет. 401 человек при 69 дворах было в 1920 г. На карте БАССР 1952 г. д. Емазы показана в последний раз.

По ранней истории д. **Атарша** (от названия местности) нет материалов, но она могла возникнуть в 80-х гг. XIX в. В 1895 г. состояла из 16 дворов и 94 человек. В 1905 г. в ней 22 двора и 119 человек. Перепись 1920 г. ее обошла. В 1933 г. было столько же жителей, сколько и в начале века. Вскоре деревня исчезла.

Поселок **Васелга** при одноименной р. Вас-Елга: точное время его основания неизвестно. Предположительно — начало 80-х гг. XIX в. В 1895 г. в нем было 37 дворов и 140 жителей. Через 10 лет — 46 дворов и 280 человек. 333 жителя при 55 дворах было в 1920 г.

О д. **Матвеевка**, которой еще не было в 1925 г., у нас нет сведений.

Д. Восход возникла в 1925 г. как коммуна из 9 дворов.

Поселок **Майгазы** при одноименной речке возник с образованием Алагузовского совхоза в 30-х гг. XX в.

Поселок железнодорожной станции **Ургала** при одноименной речке возник в связи со строительством железной дороги от станции Бердяуш в сторону г. Нязепетровск в 1910—1919 гг. для того, чтобы соединить промышленный Урал с Транссибирской магистралью. В 1920 г. в поселке было 35 дворов и 154 человека. Теперь Ургала и с. Есаулово представляют единый населенный пункт под названием Ургала.

³² Наша жизнь. 21 января 1991 г.

³³ Переселенцы и переселенческое дело в Златоустовском уезде Уфимской губернии. С. 89—91.

³⁴ Наша жизнь. 24 января 1995 г.

ГАЙНИНСКАЯ ВОЛОСТЬ – РОДИНА ПЕРМСКИХ БАШКИР

История башкир Пермской, Свердловской, Челябинской, Курганской, Оренбургской, Саратовской, Самарской областей и других регионов до сих пор не разработана. В этом отношении более обделены заволжские и приволжские башкиры. В общих работах по истории Башкортостана об их прошлом даже нет ни единого упоминания*. Подробное изучение прошлого Исторического Башкортостана с его границами от Перми на севере до среднего течения р. Яик (Урал) на юге, от р. Тобол на востоке до р. Волга на западе остается делом будущего.

Известно, что башкиры с древнейших времен были расселены на огромной территории вследствие ведения главным образом полукочевого скотоводческого хозяйства. Границей территории на севере в XVII в. являлось среднее течение р. Исеть (*Исэт*), на юге – р. Яик (*Яйык*, *Урал*), на востоке – р. Тобол (*Тубыл*), на юго-западе – бассейн рр. Каралик (*Каралек*), Камалик (*Камалек*), Чиж (*Сазе*), Самара (*Һамар*), на западе – р. Ик, впадающей в Каму. Здесь образовалась национальная территория башкир – Башкортостан – «Страна башкир», где обосновались тюркоязычные племена и которую в литературе ныне называют Историческим Башкортостаном. Места их расселения постепенно сокращались из-за вселения других этнических групп. Но вместе с тем «Башкирия все же имела минимально необходимую четкость во внешних контурах своей территории»¹. Здесь и возникла башкирская народность, сформировался народ, основу которого составили тюркоязычные племена, вобравшие в себя часть угро-финнов и других народов.

Несмотря на изменение этнической карты, Башкирский край сохранил свое первоначальное название. Это вызывает недоумение у некоторых лиц, не знакомых с историей Башкортостана. Один из поэтов удивляется тому, почему и с какой стати нашу республику до сих пор называют Башкортостан, хотя небашкиры составляют в нем численное большинство. Как будто ему не известно точно такое же положение, сложившееся во многих национальных республиках Российской Федерации, носящих свои исторические названия. А его собрат по перу русский писатель Ф. Д. Нефедов (1838–1902) свою гораздо лучшую осведомленность в этом и объективность еще сто с лишним лет тому назад выразил в следующих словах: «Обширный край, в область которого вошли нынешние губернии Оренбургская, Уфимская, половина Самарской и два уезда губерний Вятской и Пермской (только в последней 5 уездов. – А. А.) назывался – да и теперь называ-

ется – по имени народа, обитавшего здесь уже с давних времен; народ этот – башкиры...»²

Даже не имея официального административного названия, территория расселения башкирского народа и в XVII–XVIII вв. именовалась Башкирией. В 1730 г. в реестре и описании башкирских волостей Уфимскую провинцию представители властей называли Башкирией: «Итого в Башкирской провинции именуется дорог 4, которые почитаются не для проезда, но вместо уездов, а в них волостей 58»³. В 1743 г. вице-губернатор П. Д. Аксаков в своей записке о состоянии башкирского народа до и после восстаний 30-х гг. XVIII в. и о мерах для приведения его в полное повиновение писал о крае «здешний (Уфимский) уезд, то есть Башкирия»⁴.

На севере граница расселения башкир шла по р. Кама, захватывала долины р. Буй, верховья рр. Буй, Тюй, бассейны рр. Тулва, Мулла. Здесь располагалось башкирское племя гайна (впоследствии Гайнинская волость).

С возникновением г. Уфа территория гайнинцев вошла в состав Уфимского уезда, охватившего весь Исторический Башкортостан. Затем Уфимский уезд назывался Уфимской провинцией (с 1708 г.), с 1744 г. – Оренбургской губернией. Территориально Гайнинская волость с 1781 г. входит в состав Пермской губернии. С того момента башкирские населенные пункты находились под юрисдикцией Осинского (28–30 деревень) и Пермского (2) уездов Пермской губернии. Известный исследователь истории Пермского края А. Дмитриев писал в начале XX в. по этому поводу: «Южная окраина нынешней Пермской губернии некогда составляла северную часть Башкирии, обширной страны, занимавшей почти весь Южный Урал и оба его склона от нижней Камы и средней Волги до верховьев Яика и Тобола»⁵.

В 1798–1865 гг. башкиры Гайнинской волости двух уездов Пермской губернии находились, как и все башкиры других губерний, в военно-казачьем сословии. Их территория расселения составила один башкирский кантон, охвативший 9 юрт, объединявших 36 деревень⁶. По военным делам гайнинцы подчинялись Оренбургскому воен-

² Нефедов Ф. Д. Движение среди башкир перед пугачевским бунтом; Салават, башкирский батыр // Башкирия в русской литературе. Т. 2. Составление, предисловие, биографические справки, комментарии и библиография М. Г. Рахимкулова. Уфа, 1964. С. 117.

³ МИБ. Ч. 1. С. 137.

⁴ Там же. Т. 3. С. 529.

⁵ Дмитриев А. К истории зауральской торговли. Башкирия при начале русской колонизации // Пермская старина. Сборник исторических статей и материалов преимущественно о Пермском крае. Вып. VIII. Пермь, 1900. С. 19.

⁶ ЮАС. Вып. 2. С. 199–202.

* ОИБ. Т. 1. Ч. 1; Т. 1. Ч. 2. Т. 2; История Башкортостана с древнейших времен до 60-х годов XIX в.

¹ Юлдашбаев Б. Х. История формирования башкирской нации (дооктябрьский период). Уфа, 1972. С. 77–80.

ному губернатору, под ведомством которого находился их кантонный начальник, по гражданским делам – Пермскому гражданскому губернатору.

В 1812 г. башкиры 1-го и 2-го кантонов (Екатеринбургский и Красноуфимский уезды Пермской губернии) выставили против наполеоновского нашествия 20-й башкирский конный полк, который под командованием майора Руднева был направлен к Нижнему Новгороду со сборного пункта гайнинской д. Кояново. Каждый из его воинов был награжден серебряной медалью «В память Отечественной войны 1812 года», 13 из них были еще живы к 1839 г.⁷

Когда выдвигались проекты о возможном уравнении башкир в правах и обязанностях с другими сельскими жителями-крестьянами, то гайнинцы выразили свое несогласие с предполагаемой переменой их положения, пожелав «жить по-старому – войском», поскольку власти стремились «башкир сделать государственными крестьянами, а у крестьян земля не собственная и с крестьян берут рекрут, то мы опасаемся, чтобы и у нас не отняли земли и не стали брать рекрут»⁸. Тем не менее все башкиры в 1865 г. были переведены из военно-казачьего сословия в гражданское.

С того времени в административно-территориальном отношении гайнинцы оказались отделенными от основной массы башкирского народа. Былые тесные связи их со своим этносом в различных областях постепенно ослаблялись и сводились на нет. Гайнинцы начинают самостоятельный путь развития при сужении контактов со своим народом и при усилении адаптации с татарским населением Пермского края. До сих пор принадлежность башкир-гайнинцев к своему этносу поддерживалась и оберегалась их вотчинным правом на земли, которыми они владели и которые населяли, но с ликвидацией советской властью по Декрету о земле этого права – важнейшего фактора консолидации народа – исчезли последние нити, связывающие гайнинцев со своим этносом. Все же, несмотря на сегодняшнее сильное давление на их сознание через периодическую печать и литературу, пытающихся представить гайнинцев небашкирами как по происхождению⁹, так и по языку¹⁰, они сохраняют свое этническое самосознание, принадлежность к башкирскому этносу, хотя некоторая их часть постепенно ассимилируется татарами.

На самом деле, как же решается вопрос о происхождении башкир Гайнинского племени в их легендах и преданиях?

Видный фольклорист, башкир-гайинец по происхождению, профессор А. Н. Киреев в своей статье «Этногенетические легенды и предания башкирского народа» на основании трех легенд «Тулубайцы-гайнинцы» (*Толбуязар*), «Айна и Гайна», «Гайнинцы» (где сказано: «Гайнинцы – первые башкиры»)¹¹, записанных им самим от

информаторов башкирских дд. Султанаево, Удик (Елпачиха) и Кайын (Березниково) в 1960-х гг., обобщил их сюжет следующим образом: «В районе реки Тол (Тулва) появляются два брата Гэйнэ и Эйне. В одних вариантах они спускаются с неба, в других едут из снежных стран. Едут эти братья на священном олене. И вдруг олень останавливается, топает ногой. Братья обнаруживают на этом месте огонь, спрятанный злой хозяйкой Тулавой (*тул* – огонь, *ава* – хозяйка). В других вариантах – добывают из-под земли Солнце или находят воду, спрятанную в подземелье, и освобождают ее. Братья вступают в борьбу с хозяйкой огня. Один из них погибает. А другой, по имени Гэйнэ, победив хозяйку огня, высвобождает огонь из-под земли и, вложив в мешок, сделанный из оленьей кожи, переправляется на южный берег реки Тол, где основывает свой яйляу, свой иль и становится зачинателем рода Гэйнэ.

Интересно отметить, что этноним Тулбуи (Тулва) указывает на прямую связь данного башкирского племени с древними финно-угорскими племенами¹². Сами гайнинцы, как видим, связывают свое происхождение с финно-угорским компонентом.

В другом предании, записанном в башкирской д. Куземьярово (Байауыл), повествуется о том, как из трех братьев из Бухары двое направляются на р. Кама, в бассейн р. Тол, один из них, Арменшах, останавливается в ее устье, другой, по имени Гайнетдин, продолжил путь по той реке. Там, где они снова встретились, возникла д. Танып, а деревню, где впоследствии проживал Арменшах, назвали Арамауыл (Канюково). Гайнетдин, занимаясь охотой, направился в сторону Кунгура, где узнал о владельце всех здешних земель. И решил найти его (царя) в Чердыне, где заключил с ним договор о предоставлении ему земельного участка, который назван по его имени Гайнинским, поэтому и страну прозвали Гайной¹³.

Об участии выходцев из Азии (наверное, Средней) в формировании башкирского племени гайна говорится также в одном документе конца 1794 г., исходящем от башкир дд. Култаево и Куяново Пермского уезда Пермской губернии¹⁴.

В «Описании башкирцев, обитающих в Пермском наместничестве. 1784 год» о происхождении гайнинских башкир с их слов говорилось следующее: «Иноверцы башкирцы, предки их перешли и поселились в Урале в 1199 году области Булгарской из города, называемого на их языке Шагер Булгар, который переименован уже и назван Казанью, как летописец их значит, в то время, когда еще управляли ими собственными их ханы и князья и по выходе поселились в разных Уральских местах»¹⁵.

¹² Археология и этнография Башкирии. Т. 4. Уфа, 1971. С. 61.

¹³ Пермские татары. Казань, 1983. С. 161–163. Как первое, так и второе предание Д. М. Исхаковым без основания увязывается с формированием не башкир, а пермских татар. Казань утлары. 1991. № 8. С. 171–172.

¹⁴ Из истории башкирского землевладения в Пермском уезде и грамоты башкир // Труды Пермской ученой архивной комиссии. Пермь, 1893. С. 78.

¹⁵ Государственный архив Пермской области (далее – ГАПО). Ф. 316. Оп. 1. Д. 78. Л. 14. Как видно по тексту, речь идет только о «иноверцах – башкирцах», а Д. М. Исхаков в упомянутой статье к ним прибавляет и татар, тем самым он относит и последних к поколению тархан, которых по их воле присоединяет к Русскому государству. Такое его утверждение не подтверждается ни одним из известных источников.

⁷ Любезные вы мои... С. 30.

⁸ ЦГИА РБ. Ф. 2. Оп. 2. Д. 13022. Л. 89, 90.

⁹ Исхаков Д. М. Пермь татарлары. Казань утлары. 1991. № 8.

¹⁰ Рамазанова Д. Б. Говоры татар среднего Прикамья // Автореферат диссертации на соискание ученой степени кандидата филологических наук. Казань, 1970; Она же. Некоторые вопросы этнической истории пермских татар по данным языка / Этническая история тюркоязычных народов Сибири и сопредельных территорий // Тезисы докладов областной научной конференции по лингвистике. Омск, 1984.

¹¹ Башкирское народное творчество. Предания и легенды. С. 115–117.

Перечислив 23 башкирские деревни «Гайнинской волости»: Ирбьяк (?), Бичюрино, Федорово, Елпачиха, Акбаш, Куземьярово, Березняки, Мостовой, Новой (?), Сунтурово, Канюково, Ишменево, Заманшаево (?), Ишимово, Чаткино (Чат), Барда Верхняя, Барда Красноярская, Аклушево, Тюндюково, Башапово, Салтинаево (Султанаево), Сарашево, Таныпская, описав их жителей следующим образом: «росту оные средняго, против российских волосы по большей части черные и каждой бреет до гола и усы подчищают, бороды не бреют, лицом чисты с небольшой смуглостью, отчасти полны и сухошавы», автор «Описания...» продолжил, что эти башкиры были из поколения тархан, «заселились в сих местах из давних лет», после завоевания Иваном Грозным Казани они приняли русское подданство. «До присоединения они находились в подданстве ногайского хана Акаки(е), который отбирал от лутчих людей их дочерей, девок, держал у себя с переменю погодно, а после отдавал отцам обратно, кои имел от десяти до 20, что и считали они за обиду»¹⁶.

Итак, выясняется, что в формировании башкир Гайнинской волости принимали участие болгары из Тарханова рода, угро-финны и выходцы из Средней Азии. Однако исследователи не учитывают последний момент. По Р. Г. Кузееву, гайнинцы-башкиры относились к болгаро-угорскому этническому компоненту¹⁷. Здесь не видим выходцев из Азии или Средней Азии. Но зато первый из трех компонентов привлекает его особое внимание. До появления гайнинцев на р. Тулва в XIII–XIV вв. они находились в болгаро-угорской среде. Затем в бассейне р. Ирень, в некоторых случаях и в других районах, гайнинцы вошли в состав татар¹⁸.

На территории расселения гайнинцев возникла их волость Гайна, состоящая из 4 туб: Мул-гайна, Тул-гайна, Тур-гайна, Бисер-гайна¹⁹, расположенные в бассейнах рр. Мулла, Тулва, Тор, Бисер.

Название «Тулвинская (Ульвинская)» волость считается одним из исследователей более древним, чем Гайна²⁰. Однако это далеко не так, поскольку еще в оберегательной памяти от 1672 г. эта волость названа в кавычках и «Гайна тож», что свидетельствует о более раннем происхождении второго названия волости, чем первого – Тулвинская²¹.

Как и большинство башкирских племен, гайнинцы добровольно приняли русское подданство. Об этом свидетельствует приводимое в приложении их шежере.

Став российскими подданными, гайнинцы, как и все остальные башкирские роды, в лице своих биев получали жалованные грамоты на расселяемые территории с сохранением вотчинных владельческих прав на все виды земельных угодий.

По мнению Д. Н. Соколова, башкиры Гайнинской волости еще в 1557 г. получили на свои земли жалован-

ную грамоту, подтверждающую их вотчинное право на земельные угодья²². Достоверно известно, что башкир Килейко Акзильдин был жалован такой грамотой для своей волости в 1596 г.²³

В связи с переселением «разных людей» на вотчинные земли волости, которые «чинят де башкирцам насильства», их представитель Теребердей Алеев в 1672 г. добился получения оберегательной памяти, чтобы «насильства и налог никто им не чинили». Их вотчина находилась «по обе стороны Камы реки, от устья реки Белой Волошки вверх до устья реки Камы со впадающими реками и речками в тое Каму реку с обеих сторон, с одну сторону Тулвою и впадающими в нее с обеих сторон реками Турпуром, Баясом, Банкетом, Бардою большою и малою, а мелкими Назегушем, Мутавлею и другим, впадающим в них речкам и ключам, а з другую сторону Камы реки по рекам Медвежевки, Змеевки, Отчере и по другим, впадающим в Каму рекам и речкам, а в те речки и реки впадающим речкам же с вершин гор и до устьев и по другим урочищам»²⁴.

Захват гайнинских вотчинных земель продолжался. Поэтому в 1695 г. «башкирцы тарханы и есашные Тлевка Бегеняшев, Кармайка Бекбов, Ишека Ишкильдьеv, Керчерка Килмяков с товарищи» от имени башкир всех четырех дорог «били челом» о том, что «не в давних годах на тех их старинных вотчинах и во всяких угодях поселились русские люди и татара и чуваша, пришед ис Казанского и ис Тобольского и ис Кунгурского уездов и из Соловарного городка, и те пришлыя русские люди и татара и чуваша и черемиса и вотяки в тех их старинных вотчинах многие деревни поселились, пашню распахали и сена косят, лес много рубят... деревья и мед ... вся подбили и от того их многолюдства в вотчинах их всякой зверь, лось и медвед и лисицы и куницы и белки отошли и бобровыя гоны запустели»²⁵. «Чтоб им от теснения пришлых людей ... не разориться», просили дать им общую оберегательную грамоту.

Наступление крестьян «именитого человека Г. С. Строганова» на земли башкир дд. Кояново и Култаево в бассейне р. Мулла заставило Тасима Маметева из д. Кояново обратиться к царю Петру Алексеевичу (будущему Петру I) с просьбой о защите прав башкир на те земли, которые были подтверждены предыдущей оберегательной грамотой, и ему была дана владенная грамота от 1701 г., где сказано: «...вышеписанными их старинными вотчинными угодья, бортным и лесным и звериным всяким угодем царь велел владеть по речкам от Камы реки с устья по Мулле и до вершины по обе стороны, а с усть Буртемы речки по обеим же сторонам до вершины и по Чюзю речке по-прежнему»²⁶. За владение этой вотчиной все гайнинцы платили в казну 276 куниц в год.

Вотчина башкир Гайнинской волости Осинского и Пермского уездов занимала огромную территорию, которая вследствие захватов казной, Строгановыми, заводами, продаж и аренды постепенно сокращалась.

¹⁶ ГАПО. Ф. 316. Оп. 1. Д. 78. Л. 68–70. Речь идет о башкирах, но данный сюжет документа Д. Б. Рамазановой (Некоторые вопросы этнической истории пермских татар по данным языка. С. 28–29) и Д. М. Исхаковым (Казан утлары. 1991. № 8. С. 172) приписывается пермским татарам, хотя в источнике не содержится ни одного упоминания о последних.

¹⁷ Кузеев Р. Г. Происхождение башкирского народа. С. 341.

¹⁸ Там же. С. 337.

¹⁹ Там же. С. 371.

²⁰ Рамазанова Д. Б. Говоры татар среднего Прикамья. С. 31.

²¹ МИБ. Ч. 1. С. 74.

²² Соколов Д. Н. О башкирских тамгах // Труды Оренбургской ученой архивной комиссии. Т. 13. Оренбург, 1904. С. 65.

²³ МИБ. Ч. 1. С. 74.

²⁴ Там же. Сын Теребердея – Мустай Теребердин в 1755 г. возглавил повстанческий отряд в Гайнинской волости. См. Акманов И. Г. Башкирские восстания в XVIII веке. С. 57.

²⁵ РГАДА. Ф. 1173. Оп. 1. Д. 1188. Л. 1–2.

²⁶ ГАПО. Ф. 316. Оп. 1. Д. 77. Л. 18.

Из нескольких миллионов десятин земель (А. Дмитриев) в руках гайнинцев к концу XVIII в. осталось лишь 292 470 десятин²⁷. Владельцев-башкир насчитывалось 9678 человек, в т.ч. 4992 мужчины. При норме 40 десятин на душу м.п. требовалось 179 000 десятин. Для 855 душ м.п. крестьян-припущенников и 274 душ тептярей²⁸ оставалось 112 790 десятин земли, которой едва хватило для всех. Из всей площади вотчинных угодий леса занимали 87,9%.

На территории Гайнинской волости Осинского (28–30 деревень башкир) и Пермского (2 деревни) уездов не было особо или специально выделенных казной земель для татар. Они проживали в башкирских селениях, по ревизиям-переписям считались припущенниками или тептярями, хотя есть сведения о том, что в дд. Таныпово (в 1834 г. из 547 человек 420 – тептяри), Султанаево (из 557 – 32), Усть-Ашап (все тептяри), Барда (из 912 – 14), Бардабашево (из 109 – 33) тептяри имели жалованные земли, полученные ими на основе грамот 1663–1669 гг.²⁹ Д. Константиново населяли одни тептяри (100 чел. в 1834 г.).

Пермские татары были расселены в основном на территории Кунгурского уезда, где не было волостей, а их заменяли четверти (Верх-Иренская, Карьевская, Иренская, Сылвинская). Ясачные татары этих четвертей в лице своего сотника Бикбая Янышева в 1792 г. получили выпись с писцовых книг 7186 (1678 г.) на владение землями³⁰. Татары, проживавшие в башкирской Гайнинской волости и обладавшие только им присущими правами, не имели других административных образований (здесь не было четвертей) и находились до конца XVIII в. в ведении старшины Гайнинской волости. С того времени все они переведены в тептярское сословие во главе со старшиной 1-й команды. В одной и той же деревне, где проживали башкиры и тептяри, было два управления со своими административными должностными лицами. Все тептяри вышеуказанных 4 деревень и собственно тептярские (Константиново, Усть-Ашапово, Басинская, Сикашево и несколько селений Кыр-Таныпской, Иректинской волостей) составили 1-ю тептярскую команду. Ее возглавлял тептярский старшина, облеченный большой властью: административной, полицейской, финансовой.

Тептяри смешанных гайнинских поселений и в дальнейшем сохраняли свое этническое лицо: в 1926 г. в д. Таныпово, например, из 1099 жителей они составили почти 89% (в 1834 г. 77%)³¹. Селение постепенно становилось целиком тептярским (татарским), ассимилировавшим односельчан-башкир.

Что касается башкир в гайнинских селах, то они и в 1926 г. составляли этнонациональное их население. Исключение составляли дд. Елпачиха (где 1,6% жителей, или 35 чел. были татарами), Сарашево (9%), Уймужево (1,7%), с. Кояново (46,6%), с. Башкултаево (0,8% татар)³².

По Всесоюзной переписи 1989 г. в Пермской области насчитывалось 52326 башкир.

²⁷ Кулбахтин Н. М. Из истории гайнинских башкир. Уфа, 1996. С. 15–16.

²⁸ ЦГИА РБ. Ф. 172. Оп. 1. Д. 8.

²⁹ ЮАС. Вып. 2. С. 200; Малоизученные источники по истории Башкирии. С. 153.

³⁰ РГАДА. Ф. 19. Д. 123. Л. 19.

³¹ См. Приложение 2.6; ЮАС. Вып. 2. С. 201; Малоизученные источники по истории Башкирии. С. 153.

³² См. Приложение 2.6.

В историко-этнографической и другой литературе наблюдается склонность к абсолютизации болгарского компонента в формировании гайнинцев при игнорировании других – угорского и среднеазиатского. На этом основании делается попытка оторвать их от башкирского этноса³³. Другим моментом для того, чтобы башкир Гайнинской волости считать небашкирами, служит то, что «слово башкиры, начиная с XVI в., употреблялось в значении и этнонима, и сословия»³⁴. Этим авторы хотят сказать, что были башкиры по своему этническому происхождению и были башкиры сословно-социального значения. К последним могли примкнуть, по их мнению, все желающие. Следовательно, башкиры в сословном смысле были вовсе не башкирами.

Правительство интересовало не этносы (поэтому нигде в России большие административные образования – провинции, губернии – не имели этнических названий), а сословия. Если у башкир и мишарей было по одному сословию (военно-служилое), то у татар в Башкортостане – несколько: ясачное, служилое, торговое, чемоданное, лашманное. Каждое сословие имело свои права и обязанности. Пребывание в башкирском служилом сословии – участие в войнах и походах, пограничная служба вдоль Сибирской и Оренбургской кордонных линий не каждому было по плечу. Поэтому массовой инфильтрации этнонациональных групп в башкирское сословие не наблюдалось. Причем сословие известно не с XVI, а с XVII–XVIII вв., особенно после массовой колонизации края в XVIII в.

В историко-этнографической и даже лингвистической литературе отдельные авторы, слабо разбирающиеся в сущности социальных институтов припуска, вотчинников и припущенников, высказываются о несбыточных явлениях как о действительных. В частности, по их мнению, мишари и тептяри, увеличив размеры земельных участков, становились якобы вотчинниками и сливались с башкирским этносом. В действительности дело обстояло следующим образом. Во-первых, припущенники могли стать вотчинниками только на основании полученных ими от русских царей жалованных и оберегательных грамот. А последние предоставлялись за особые их услуги правительству в 1667–1699 гг. К 1841 г. жалованные земли имели 1806 мишарей из 6 деревень Бирского уезда и 1652 мишаря из 3 деревень Уфимского уезда³⁵. Они являлись вотчинниками, то есть владельцами земли. Всех мишарей-вотчинников по Оренбургской губернии насчитывалось лишь 4,8% от 72 666 мишарей. Во-вторых, мишари-вотчинники и в дальнейшем оставались в своем сословии. Переходов их в другой этнос или сословие не наблюдалось. Такими действиями мишари-вотчинники не достигали никаких преимуществ, поскольку и башкиры, и мишари-собственники земель несли одинаковые повинности перед властями и общиной, и те и другие владели землей. В-третьих, подчеркнем, что мишарям, татарам, тептярям, мордвям, удмуртам, марийцам, являвшимся

³³ См. серию статей Д. М. Исакова на страницах Бардымской районной газеты за 90-е годы, другие вышеупомянутые его работы, а также статьи Д. Б. Рамазановой.

³⁴ Рамазанова Д. Б. Некоторые вопросы этнической истории пермских татар по данным языка... С. 30.

³⁵ ЮАС. Вып. 2. С. 319, 320, 327–328.

припущенниками, навсегда был закрыт доступ на башкирские вотчинные земли в качестве их владельцев. Они были их пользователями, а не владельцами (и даже те из них, кто находился на казенной и заводской землях), и оставались таковыми и после издания Закона о земле в 1832 г.

Вместе с тем, в крайне редких случаях припущенники из татар и мишарей без царских жалованных грамот могли стать вотчинниками и войти в башкирский этнос. Такая возможность случалась, когда кого-то из припущенников усыновляли башкиры или женили на вдове владельца земли. Пасынок, мать которого была замужем за вотчинником, в благоприятных условиях мог получить право своего отчима³⁶. Однако это было исключением, а не правилом.

Говоря об отношении тептярей к земельной собственности, отметим, что отдельные представители целой деревни в XVII–XVIII вв. получали вотчинные права на землю. Приобретение права было связано с заслугами представителей перед правительством. Так, например, в Белебеевском уезде 4 деревни, в Бирском – 43, в Мензелинском – 3, в Елабужском – 4, в Осинском – 6 тептярских деревень находилось на землях, жалованных тептярям русскими царями. Доля этих поселений составляет 5,7% от 1075 тептярских – в большинстве своем этнически смешанных – деревень. Кроме того, 8 деревень тептярей, что составляет 0,7% всех тептярских селений в Бирском уезде, сидели на земле, охраняемой царской оберегательной грамотой. Одним словом, 6,4% тептярских селений было расположено на жалованных землях, жители которых стали вотчинниками. Они и в дальнейшем продолжали находиться в тептярском сословии, не переходя ни в какое другое. Поэтому утверждения отдельных диалектологов³⁷ о частом переходе тептярей в башкирское сословие или этнос путем приобретения вотчинного права на землю не соответствуют действительности. Таким образом, становление части мишарей и тептярей вотчинниками не привело к изменению их сословий.

Далее несколько слов о самих башкирах как о сословии и этносе, поскольку этот вопрос муссируется сегодня даже в периодической печати. Дело в том, что отдельные авторы, далекие от понимания социальной сущности институтов припуска, припущенничества и тептярства, пытаются доказать недоказуемое: западные и северные башкиры сегодня якобы не кто иные, как татары в башкирском сословии в прошлом. А теперь проследим факты, которые имеют отношение к башкирскому сословию. Основную его часть составляли башкиры-вотчинники (в 1816 г. их было 268 тыс. человек, или 81,7%; в 1859 г. – 410 тыс. человек, или 75,2% всех башкир) и затем башкиры-припущенники, лишённые вотчинного права по разным причинам (в 1816 г. их было 60 тыс. человек, или 18,3%; в 1859 г. – 135 тыс. человек, или 24,8% всех башкир)³⁸.

³⁶ МИБ. Т. 3. С. 45, 164–165, 192.

³⁷ Исследования по исторической диалектологии татарского языка. Казань, 1979. С. 80.

³⁸ Кузеев Р. Г. Историческая этнография башкирского народа. С. 226, 235; Кузеев Р. Г., Усманов А. Н., Усманов Х. Ф. Новые сведения о численности башкир в XVIII–XIX вв. // Итоговая научная сессия Уфимского ИИЯЛ за 1965 год. Уфа, 1966. С. 77, 79. Всех припущенников из башкир по каждому селению и уезду можно найти в ЮАС. Вып. 2.

Что касается башкир Гайнинской волости Осинского и Пермского уездов Пермской губернии, то у них этнос и сословие совпадали, поскольку состояли из одних владельцев земель, имевших вотчинное право на волостные угодья.

Здесь припущенников было крайне мало. В 1926 г. из 65 башкирских деревень в 14 были зафиксированы как татары, так и тептяри: в д. Батырбаево насчитывалось 5 татар (505 башкир), Мостовая – 9 (366 башкир), Бичурино – 18 (1882 башкира), Елпачиха – 35 (2125 башкир), Верхние Шлыки – 38 (339 башкир), Новый Чат – 29 (382 башкира), Сарашево – 144 (1955 башкир), Таныпово – 976 (123 башкира), Уймужево – 20 (1129 башкир), Кояново (Тасимка) – 960 (1102 башкира), Башкиро-Култаево – 11 татар (1311 башкир), Старый Чат – 14 тептярей (522 башкира), Бардабашево – 100 (350 башкир)³⁹.

В XVII–XVIII вв. в сословие башкир властями были причислены калмыки (Челябинский уезд) и сарты (Челябинский, Троицкий, Уфимский, Стерлитамакский, Оренбургский уезды). Длительное проживание калмыков и сартов рядом с башкирами и совместная военная служба привели к их сближению, затем к ассимиляции первых вторыми. Этот факт констатировали башкирские депутаты в Екатерининской Уложенной комиссии в 1767 г. словами: «...как землями и всеми угодьями общее владение имеем и почитаемся все башкирцами, равно и в государственных службах обще и наряду обращаемся без всякого отличества и отделения от башкирцев, просим, чтоб оным сартам и калмыкам, единственное уже звание иметь и именовать башкирцами, а звание сарт и калмык оставить»⁴⁰. Сарты и калмыки полностью утратили исконно присущие им свойства и усвоили новые, характерные для башкир. В данном случае небашкиры, вошедшие в сословие башкир, пополнили ряды башкирского этноса.

В конце XVIII – первой половине XIX в. казахов, переходивших р. Урал – границу России, губернские власти насильственно расселяли по башкирским селениям, причисляя их в башкирское сословие. Осевшие навечно казахи также поглощались башкирами.

В 1798–1865 гг. военные губернские власти своими предписаниями включали отдельных татар, мишарей и ногайцев в башкирское сословие. Перечислим их деревни, приписанные в башкирское войско. Это мишари дд. Мусекаево (Екатеринбургский уезд), Большая Ока (Красноуфимский уезд – ныне Мечетлинский район РБ); торговые татары знаменитого Сеитского посада (Каргалы), дд. Верхние и Нижние Чебеньки (Оренбургский уезд), Зяк-Ишметово (Стерлитамакский уезд); выходцы из Сеитского посада в дд. Айдаралино, Арслан-Тягир, Аширганово, Балыклы, Нижне-Ибраево, Стерлибашево (здесь жили башкиры и татары), а также ногайцы Воздвиженской крепости, Желтого и Никитского редутов, Кондуровской слободы. Ногайцы и некоторые из татар были перечислены из Оренбургского казачьего в Башкиро-мещерякское войско.

В итоге в составе башкирского сословия оказалось 7396 татар и мишарей (1834 г.), что составляет 1,9% от всех 392 тыс. башкир, а также 2513 ногайцев, или 0,6% всех башкир. Подавляющее большинство их пользовалось

³⁹ См. Приложение 2.6.

⁴⁰ РГАДА. Ф. 342. Оп. 1. Д. 109. Ч. XI. Л. 219, 267.

казачьими или владело покупными у башкир землями. Лишь три деревни располагались на арендованных у башкир землях. Выходит, что при зачислении татар, мишарей и ногайцев в башкирское сословие землепользование не играло никакой роли, поскольку они вошли в это сословие не по своей воле, не из-за стремления получить башкирскую землю, а по указу сверху. И по предписанию властей они были возвращены в свои же этносы: торговые татары, например, в татарский этнос, ногайцы — в свой и так далее. Это произошло в 40–60-х гг. XIX в. Татары названных сел и поныне сохранили свой язык, обычаи и культуру.

Таким образом, башкирское общество в прошлом не было бесправным проходным двором, принимавшим в себя всех, кому хотелось, а представляло часть российского общества со своими нормами поведения как вотчинника, так и припущенника. Превращение одного с лишним процента татар в башкирском сословии в абсолют — не метод доказательства своих предположений. Вывод может быть только один: башкирское сословие объединяло главным образом самих башкир, как владельцев, так и пользователей земель. Татары и другие крестьяне со времен переселения живут на башкирской вотчинной земле, сохранив свои сословия, этническое лицо, язык, обычаи и культуру. Что касается тептярей, то это сословие объединяло безземельных татар (69% всех тептярей), марийцев (18–20%), безземельных башкир, удмуртов, создавших свои поселения или живущих в этнически смешанных поселениях. Итак, на севере и северо-западе нашего края жили как башкиры — владельцы земель, так и татары и представители других народов, осевшие на вотчинных землях башкир как припущенники-арендаторы.

Теперь несколько слов о территории расселения башкир и татар в Пермской губернии.

Башкиры Гайнинской волости были расселены в подавляющем своем большинстве в бассейне р. Тулва на территории Осинского уезда и в незначительном количестве — в Пермском уезде. На рубеже XIX и XX вв. А. Дмитриев вполне правомерно считал Осинский уезд Пермской губернии «северной окраиной Башкирии, средоточием которой всегда была Уфимская губерния. По географическому положению эту часть обширной страны можно называть Прикамской Башкирией, в отличие от Уфимской и Зауральской. Северную часть Башкирии с конца XVI в. часто называют также Осинской башкирской дорогой. История этой части Башкирии была общая с Уфимским краем до конца XVIII в., когда образовалась отдельная Пермская губерния. С основанием г. Уфа в 1586 г. возник тогда же Уфимский уезд. Пермские башкиры в XVII в., как нераздельная часть, вошли по управлению туда же, в состав Уфимского уезда»⁴¹.

Относительно территории расселения татар он писал следующее: «После покорения Казанского царства, а может быть и раньше, сюда переселилась часть татар. Шли они с запада в надежде найти много пустых мест земель. Татары поселились главным образом по р. Сылве (приток Чусовой) и ее притоку Ирени, смешавшись там

с древними насельниками тех мест — вогулами (манси. — А. А.). Эту территорию ныне называют Кунгурский уезд»⁴².

Как видно, башкиры и татары Пермского края были разделены территориально, т.е. они населяли разные уезды: башкиры — Осинский (до 1781 г. Уфимский), частично — Пермский (дд. Кояново и Култаево), татары — Кунгурский уезд. Тем не менее в литературе делается попытка представить дело таким образом, что татар, населяющих Уфимский уезд, называли якобы башкирами; причем этноним брали в кавычки для того, чтобы сказать: в Пермском крае башкир не было вообще⁴³.

В не раз упоминаемых работах абсолютно все: легенды, шежере гайнинских башкир о добровольном присоединении к Русскому государству во главе с Урак-беём⁴⁴, царские грамоты башкирам, даже «Описание башкирцев Пермского наместничества, 1784 год»⁴⁵ — приписывается пермским татарам.

Исследователи ищут следы кавказских ногайцев (употребление *кый*: *бардым кый*) и мишарей (слова *икмэк*, *тастамал* и др.) в языке тюркоязычного населения Пермского края⁴³, забывая о том, что эти особенности в языке гайнинцев присущи и башкирам северо-востока Республики Башкортостан. Пытаясь выяснить особенности языка пермских татар, авторы стремятся убедить читателей в том, что в Пермском крае еще в XV–XVI вв. обитали ногайцы или кипчаки. Ссылка на то, что в 1572 г. в восставших народов участвовали и ногайцы, — ошибочна и беспочвенна. У исследователей на руках нет подтверждения исторического факта пребывания ногайцев на севере Башкортостана в вышеуказанный период. Поэтому разговор об этом, по-видимому, пока преждевременен. Надуманным следует считать и вывод отдельных этнографов о том, что ногайцев на севере называли иштяками, поскольку так прозвали башкир казахи. И последнее о тамгах «остяков» в бассейне р. Мулла: под остяками авторы подразумевают татар, чьи бии имели тамгу «ворота», считая ее кипчакской⁴⁷. Однако их соседи кушинские башкиры имели такую же тамгу. У башкира-гайнинца Тасима Маметева была точно такая же тамга⁴⁸. Между прочим, башкир-гайнинцев дд. Куяново (Тасимово) и Култаево автор называет «остяками», в которых видит пермских татар⁴⁹.

В сборнике «Пермские татары» имеются добротные историко-этнографические материалы по 15 деревням 6 районов Пермской области и 1 деревни Арсланово Нязепетровского района Челябинской области. Среди татарских деревень оказались этнически башкирские поселения Башкирское Култаево Кунгурского района, Тюндюково Бардымского района Пермской области, Старое Биткинино Артинского района Свердловской области⁵⁰. Дд. Барда, Бардабашево, Таныпово были по

⁴² Там же. С. 56.

⁴³ Исхаков Д. М. Указ. соч. С. 174. Вся статья пронизана этой идеей; Рамазанова Д. Б. Некоторые вопросы этнической истории пермских татар по данным языка... С. 30 и др.

⁴⁴ Приложение 1.1.

⁴⁵ ГАПО. Ф. 316. Оп. 1. Д. 78.

⁴⁶ Исхаков Д. М. Указ. соч. С. 175.

⁴⁷ Там же. С. 176–177.

⁴⁸ Приложение 1.6.

⁴⁹ Исхаков Д. М. Указ. соч. С. 173 и др.

⁵⁰ Пермские татары.

⁴¹ Дмитриев А. Башкирия при начале русской колонизации. Прикамская или Осинская Башкирия и основание Осы. Пермская старина. № 8. Пермь, 1900. С. 54.

составу населения этнически смешанными – башкирско-тептярскими. Из них многочисленным тептярским населением выделялось Таныпово.

В 1995 г. в Барде вышла книга А. Фатыхова «Гайнинский край». Следует признать, что автором собран и обобщен огромный материал по истории Гайны с древнейших времен до конца 40-х гг. XX в. Профессор Н. М. Кулбахтин дал сравнительно подробный и объективный анализ данной книги. Здесь лишь отметим, что А. Фатыхов оказался в плену чужих концепций, в частности, рецензента его книги Д. М. Исхакова относительно гайнинских башкир, которых автор вообще не видит или игнорирует, или считает их пермскими татарами, но при освещении любого вопроса: о племени гайна, о присоединении его к Русскому государству, о родословной представителей этого племени-волости, о грамотах, полученных башкирами-гайнинцами от царей, о рудопромышленниках XVIII в., о предводителях башкирских восстаний или пугачевского движения и др. – все исторические материалы о башкирах широко используются автором и подправляются им на свой лад и вкус. Его предвзятые установки искажают факты. Чего стоят, например, его следующие утверждения: «Небольшая группа башкир дошла до р. Тулвы» (с. 22), в XVII–XVIII вв. в бассейне р. Тулва «башкир было крайне мало, и те до переселения в указанный регион успели отатаризироваться» (с. 22), «насиленно обашкирированные татары» или «все учтенные VIII ревизией башкиры никто иные, как вчерашние татары» и т.д. Но где исторические факты? Разве можно своим обыденным сознанием упрощать, исказить этнические процессы, историю народа? Абсолютно все источники о гайнинцах говорят о башкирском происхождении, о вотчинном праве на населенные ими земли, о добровольном присоединении к России. Одно бросается в глаза: автор почти ни единым словом не обмолвился об исконно татарских поселениях Пермской области. Речь идет о 28–34 башкирских гайнинских селах, о видных их представителях, которых автор причисляет к другому этносу.

В 1996 г. в Уфе опубликована работа доктора исторических наук Н. М. Кулбахтина «Из истории гайнинских башкир». На основании изучения и анализа большого

фактического материала автор сумел объективно раскрыть вопросы о территории расселения гайнинских башкир, показал динамику народонаселения, охарактеризовал боевую деятельность видных предводителей последней в истории России Крестьянской войны конца XVIII в. – выходцев из башкир-гайнинцев, рассказал о промышленниках и общественных деятелях XVIII в. Исмаиле Тасимове и Туктамыше Ишбулатове – уроженцах Гайнинской волости. Большую информативную и научную ценность имеет Наказ башкир Уфимской провинции, представленный в Уложенную комиссию в 1767–1768 гг. Т. Ишбулатовым и впервые опубликованный автором в конце книги в виде приложения.

При написании книги нами были использованы материалы П. И. Рычкова (о волости и ее тюбах, список 9 гайнинских сел), А. Дмитриева (о гайнинских башкирах, грамотах царей), А. П. Чулошникова (о восстании 1755 г. в Башкирии), Р. Г. Кузеева (о происхождении гайнинских башкир), Р. З. Янгузина (о хозяйственном развитии гайнинских деревень) и др.

Были использованы опубликованные и архивные материалы о припущенниках, принятых башкирами волости, о хозяйственно-культурном развитии башкирских селений Пермской и Свердловской областей.

О каждой деревне подготовлены и представлены материалы ревизских сказок 1834, 1850, 1859 гг. с целью ознакомить читателей с именами своих предков, чтобы односельчане могли создать свою родословную до 7 колена.

В качестве приложений приводятся документальные материалы: шежере гайнинских башкир о добровольном присоединении к Русскому государству, реестр и описание Гайнинской волости за 1730 г., царские грамоты, предоставленные башкирам-гайнинцам в 1632, 1672, 1695, 1701 гг., количество дворов и численность башкир и тептярей в деревнях волости по ревизиям XVIII–XIX вв. и переписи 1926 г., а также башкир и их припущенников Красноуфимского уезда за 1863 г., сведения о состоянии отраслей хозяйства и профессиональных школ.

Материалы ревизий 1834, 1850, 1859 гг. выявлены, обобщены и представлены кандидатом исторических наук, доцентом К. М. Асфандияровой.

БАШКИРСКИЕ ДЕРЕВНИ ПЕРМСКОЙ ОБЛАСТИ

Прежде чем перейти к общей характеристике сел башкир Гайнинской волости, отметим, что все они в период кантонного управления в 1795–1855 гг. находились в составе юрт (команд) 1-го башкирского кантона, в 1855–1863 гг. – 12-го кантона, в 1863–1865 гг. – 5-го. Затем, после создания территориальных волостей вместо родовых, гайнинские села вошли в состав Гайнинско-Бардымской, Гайнинско-Сарашинской и Сарашинской волостей.

36 деревень Гайнинской волости в составе 1-го башкирского кантона подразделялось на 9 юрт (команд). К 1-й юрте принадлежало три деревни: Елпачиха, Уймужево, Федорково.


По переписи 2002 г. в Пермской области насчитывалось 40 700 башкир.

Село Елпачиха (Удик) при одноименной речке считалось коренным, сыгравшим большую роль как административный центр волости, юрты и кантона.

В 1816 г. в 165 дворах проживало 777 башкир (429 мужчин и 348 женщин)¹. К 1834 г. произошло укрупнение дворов. Это видно по тому, что уменьшилось общее количество дворов. Теперь их насчитывалось 145 при 1034 жителях². Из 145 дворов в 87 были малые семьи, в 58 – неразделенные (сложные), в т.ч. в 28 – отцовские, в 26 – братские, в 4 – семьи типа дядя-племянник³. 1185 башкир при 123 дворах было в 1850 г.⁴ В последнем случае на один двор приходилось 9,6 человека, что свидетельствует о господстве дворов с неразделенными семьями. По мере постепенной отмены кантонного управления и перевода северных башкир из военного в гражданское сословие дворы с малыми семьями восстанавливают свое былое господствующее положение. Так, например, в 1859 г. было учтено 743 мужчины и 730 женщин при 252 дворах. На каждый двор приходилось в среднем по 5,8 человека.

По приведенным статистическим данным наблюдаем однонациональный состав населения с. Елпачиха. Тем не менее в одном источнике за 1696 г. и в статье упоминается по этой деревне татарин Азняшка Казаев⁵. По сведениям информатора, здесь были известны группы жителей из аров (удмуртов), сирмеш (мари), гайнинцев и тептярей⁶. Однако в этом селе никогда не было тептярей. Ими могли быть и маришцы, и удмурты.

Описания хозяйственных построек и домов рядовых общинников в литературе не встречается. Но зато о домах зажиточных башкир можно найти кое-какой материал в исследовании хозяйства пермских жителей Н. Попова за первое десятилетие XIX в.: «Один хозяин имеет таких юрт (*йорт* – дом) по две и по три, из коих каждая (юрта) по большей части стоит в особенном месте, и все ограждаются одною оградой, которая иногда окружает четыре и более домов»⁷.

Об имущественном и социальном неравенстве башкир с. Елпачиха свидетельствуют опубликованные источники. В 1704 г. была оформлена запись заемной кабалы башкира Федыра Айметева башкиру той же Гайнинской волости Ижбулату Камышеву* из с. Барды о том, что он занял у заимодавца 11 рублей до осени того же года⁸. Старшинская верхушка эксплуатировала труд поденщиков и временных вольнонаемных людей. Сын старшины волости Салимзювер Илишев** (тамга ) в 1764 г. значительное время держал у себя в работниках русских крестьян из Шермяитского медеплавильного завода⁹.

В том же 1764 г. была заключена интересная по содержанию запись башкирки Залифы Байрясовой, вдовы одного из братьев старшины Илиша Аднашева о займе с условием погашения долга помольными деньгами. Ниже приводим полный текст записи.

«Лета 1764-го мая в 27 день. Уфимского уезду, Осинской дороги, Гайнинской волости, команды старшины Илиша Адильшева (Аднашева), деревни Елпачиха и бывшего башкирца Арслана Аднашева жена ево вдова Залифа Байрясова дочь, будучи в городе Уфе, от Уфимских крепостных дел дала сию запись тое же деревни башкирцу Мансуру Тимесеву в том, что взяла я, Залифа, на свои нужды у оного башкирца Мансура денег 18 руб. и отдаю ему, Мансуру, в заклад из оставшихся от мужа моего мельниц одну колешетую, состоящую в оброке, на речке Елпачихе верхнюю, с тем, чтоб ему тое мельницу держать в своем смотрении и управлении и собирать на ней помольные деньги до тех пор как он, Мансур, те занятые мною деньги сполна выберет, кроме употребленных в расход. Токмо, сверх того, излишнему ему не касаться, чего яз детьми моими за ним имею наблюдать. По выбранным ж тех денег оную мельницу отдать обратно мне или

¹ РГАДА. Ф. 1355. Оп. 1. Д. 1113. Л. 59. В дальнейшем и по другим селам см. это же дело.

² ЮАС. Вып. 2. С. 199.

³ ЦГИА РБ. Ф. 138. Оп. 2. Д. 575. В дальнейшем и по другим селам см. это же дело.

⁴ Там же. Д. 694-а.

⁵ Исхаков Д. М. Указ. соч. С. 171.

⁶ Фатыхов А. Гайнинский край. Барда, 1995. С. 37.

⁷ Попов Н. Хозяйственное описание Пермской губернии. Ч. 3. С. 10.

* Отец будущего старшины волости Туктамыш А Ишбулатова.

⁸ МИБ. Т. 3. С. 40.

** Его отец – Илиш Адильшин (Аднашев), детей которого обучал известный мишарский ахун Батырша Алиев.

⁹ РГАДА. Ф. 455. Оп. 2. Д. 35. Л. 1, 3.

детям моим без задержания. Токмо с нее оброчные в казну е.и.в. деньги во все то время, как он, Мансур, содержать будет, платить ему, Мансуру, бездоимочно ис тех же помольных денег. И ему в содержании той мельницы никому из детей моих и родственников препятствия никакова не чинить»¹⁰.

В годы Крестьянской войны д. Елпачиха выдвинула видных повстанческих предводителей. Среди них мулла Абдей Абдулов, получивший у Пугачева чин полковника. Вместе с Батыркаем Иткининым (из д. Усть-Тунтор) в декабре 1773 г. он взял Сарапул, пригород Осу и несколько заводов¹¹. До августа 1774 г. он возглавлял повстанческие отряды в Осинско-Сарапульском районе. И. Н. Чика-Зарубин в своем «Наставлении» о выступлении с отрядами осинских и елпачихинских повстанцев против карателей отмечал, что «того ради определяется тебе, Носкову, обще с атаманами пригорода Осы Степаном Кузнецовым и сарапульским Яковом Зылевым и деревни Елпачихи со старшиною муллою Абдуловым прилагать всемерное старание о искоренении предписанных, оказавшихся его величеству злодейских партий, и во всем вспоможение друг другу давать единодушное и без всякой фальши и измены»¹². Походный старшина Салим-Зюфар Илишев на Рождественском заводе Демидова захватил казну из 2017 руб., 3 пушки, 67 солдатских фузей, 440 патронов и 20 топоров¹³.

Мулла Адигут Тюмясов, ставший пугачевским полковником, активно действовал во главе отряда в районе Осы. Сохранился его приказ об отводе квартир для повстанцев в Каменской слободе, а также аттестат от 21 марта 1774 г., полученный им от Осинской земской избы о том, что он оборонял Осу «от злодейских партий»¹⁴.

Пугачевским полковником стал и рядовой башкир Карабай Ашменев.

Повстанческий атаман башкир Сайфулла Сайдашев активно действовал в районе горных заводов на территории Осинской дороги¹⁵, впоследствии был наказан определением в поселенный полк на пожизненную службу¹⁶.

Одним из видных руководителей пугачевского движения в Приуралье был Адыл Ашменев, житель д. Елпачиха. Мы находим много нового о его боевой деятельности в исследованиях известного историка Р. В. Овчинникова. (История СССР. 1972 г. № 2). По обнаруженным им архивным документам видно, что Адыл занимал довольно высокое положение в лагере пугачевцев. Он был лично известен атаману И. Н. Зарубину-Чике и самому Е. И. Пугачеву, выполнял их поручения по организации повстанческих сил в башкирских и русских селениях левобережной Камы, участвовал в боях под Кунгуром, Осой и Казанью.

47-летний Ашменев примкнул к восстанию в декабре 1773 г. В то время Зарубин-Чика, осадивший со своими

отрядами Уфу, обратился к населению местного края – русским крестьянам, заводским работным людям, горожанам, казакам, татарам и башкирам – встать под знамя «императора Петра III». Эти воззвания были получены и башкирами Гайнинской волости. Как показал впоследствии на допросах Адыл Ашменев, башкиры его волости решили отправить к Зарубину-Чике депутацию из числа наиболее авторитетных лиц и, «выбрав старшину Кучукбая Абдуллина да к тому из рядовых башкирцев Сайфуллу Сайдашева, Батыркаю Иткинина и ево, Адыла, послали в Чесноковку к Чике со объявлением повинования их в подданство к злодею Пугачеву». Там они были приняты Зарубиным-Чикой, который, «назвав их старшинами, дал им от себя наставление приводить башкирцев к равномерному повинованию к злодею, именуя его государем». Возвратившись в Гайнинскую волость, вновь назначенные старшины, в руки которых перешла административная власть, стали активно вербовать местных башкир в ряды восставших. Адыл Ашменев во главе 200 человек соединился с отрядами старшин Абдея Абдулова, Батыркаю Иткинина и Сайфуллы Сайдашева, состоящими из 1000 человек. Затем они направились к г. Оса. 22 декабря повстанцы без боя овладели городом. Адыл Ашменев позже участвовал во взятии и разгроме Юго-Камского и Шермяитского заводов и в осаде Кунгура. В январе 1774 г. отряды Сайфуллы Сайдашева и Адыла Ашменева потерпели поражение в боях с карателями и отошли к Рождественскому заводу, а затем «перешед Каму реку, разъехались по своим жителям».

18 июня 1774 г. главное войско Пугачева подошло к стенам Осы и приступило к ее осаде. Здесь Пугачев получил рапорт из д. Неволиной от старшины Адыла Ашменева и сотника Мукаша Сютеева с сообщением о переходе жителей д. Неволиной и окрестных селений на сторону «императора Петра III» и о намерении выступить на Рождественский завод, занятый неприятелем. В ответ на этот рапорт Пугачев 19 июня 1774 г. направил Адылу Ашменеву свой именной указ, полный текст которого был опубликован Р. В. Овчинниковым в вышеназванном номере журнала.

В этом указе Пугачев предписывал Адылу Ашменеву вести агитацию среди населения округа в пользу «императора Петра III», пополнять отряды новыми повстанцами, а также распорядился повременить с намеченным Адылом Ашменевым походом на правый берег Камы для захвата Рождественского завода. Последнее распоряжение было вызвано тем, что отряд Адыла Ашменева, располагаясь в 40 верстах западнее Осы, охранял переправу через Каму и прикрывал действия главных сил Пугачева, приступивших в те дни к штурму этого завода. Уход отряда Адыла Ашменева на правый берег Камы, по утверждению Р. В. Овчинникова, мог поставить войско Пугачева в опасное положение, открыв неприятелю путь на восток вдоль левого берега реки. Именно поэтому Пугачев и приказал Адылу Ашменеву с отрядом оставаться в д. Неволиной до прихода главных сил повстанцев.

Указ провозглашал отмену крепостной зависимости крестьянства, предоставлял народу ряд льгот (освобождение от подушной подати и других налогов, от рекрутской повинности). Пугачев намеревался навсегда лишить дворянство феодальных прав и привилегий.

¹⁰ МИБ. Т. 4. Ч. 1. С. 295.

¹¹ Документы ставки Е. И. Пугачева... С. 35, 159, 163, 165, 170, 172–173, 258, 414, 420, 421, 432, 456; Кулбахтин Н. М. Из истории гайнинских башкир. С. 20.

¹² Документы ставки Е. И. Пугачева... С. 135.

¹³ Там же. С. 136–137, 161.

¹⁴ Там же. С. 177, 184.

¹⁵ Там же. С. 185.

¹⁶ Кулбахтин Н. М. Указ. соч. С. 23.

Пугачев, захватив 21 июня 1774 г. Осу, направился к Казани. 22 июня он вступил в д. Неволину, где и встретился с Адылом Ашменевым, который обеспечил переправу отрядов Пугачева на правый берег Камы. В составе войска Пугачева Адыл Ашменев участвовал во взятии Боткинского и Ижевского заводов, города Мамадыша и в штурме Казани.

12 июля 1774 г. в сражении между отрядами Пугачева и корпусом подполковника И. И. Михельсона под Казанью Адыл Ашменев был взят в плен гусарами на поле боя с оружием в руках и содержался с другими пленными в Казани. Благодаря ходатайству башкирского старшины Ирехтинской волости Шарипа Киикова, находившегося в карательной команде Михельсона, Адыл Ашменев был освобожден на поруки и «отпущен в дом свой с билетом». Дома с ним случилось несчастье: он лишился зрения. В сентябре 1774 г. его арестовали и отправили в Казанскую секретную комиссию. Члены следственной комиссии отметили упорство и дерзость Адыла Ашменева во время допросов. «Поелику сей слеп, так нельзя приметить сердечного его чувствования, но лицо его и выговор слов показывают его, кажется, злым человеком», — написали они на полях протокола допроса. Показания соратников по борьбе и собственные признания Адыла Ашменева выявили его активную роль в повстанческом движении в Прикамском крае.

Материалы следствия по делу Адыла Ашменева были отправлены в Москву на рассмотрение Тайной экспедиции Сената, в приговоре которой от 5 апреля 1775 г. указывалось, что Адыла Ашменева за его преступления «надлежало б послать в каторжную работу вечно». Учитывая, однако, слепоту Адыла Ашменева («следовательно, в работу послать его и неудобно, и сего ради, как уже человека никак к работе неспособного, однакож самым промыслом божим за злодеянии его лишением зрения наказанного»), судьи приговорили «отпустить в жилище его с пашпортом, в коем написать, чтоб жители из селения своего никуда его не выпускали и никакого б с ним, как с человеком, погруженным в злодеяниях обхождения нимало не имели, а содержали б его в самом сущем презрении». Собственноручной надписью «Быть по сему» Екатерина II утвердила приговор, обрекавший Адыла Ашменева на положение изгоя в родной его деревне¹⁷. Дальнейшая его судьба нам неизвестна.

Ниже приводим полный текст упомянутого указа Е. И. Пугачева с надеждой на то, что он будет использован в школах как важный источник по истории Крестьянской войны.

**Именной указ Е. И. Пугачева
башкирскому походному старшине
Адылу Ашменеву от 19 июня 1774 г.**

«Указ нашего императорского величества, самодержца Всероссийского, верноподданным рабам, сынам Отечества, наблюдателям общего спокойствия и тишины,

¹⁷ Овчинников Р. В. Именной указ Е. И. Пугачева башкирскому походному старшине Адылу Ашменеву // История СССР. М., 1972. № 2. С. 121–125; Он же. Манифесты и указы Е. И. Пугачева. Источниковедческие исследования. М., 1980. С. 118–119.

башкирскому походному старшине Адылу Ашменеву, сотнику Мукату Четееву*.

Репорт ваш нами получен, коим уведомляется, что как Неволина деревня, так и около оной многия жительство склонны под нашу корону, — на том благодарим всевышнюю десницу. И по получении сего имеете прилагать ваше старание и усердное попечение, так как верные и нелицемерные рабы, по увещанию и склонению народа под наш скипетр, коим объявлять, что Мы отеческим нашим милосердием и попечением жалует всех верноподданных наших, кои помнят долг своей к Нам присяги, вольностию без всякаго требования в казну подушных и протчих податей и рекрутства набору, коим казна сама собою довольствоватца может, а войско Наше из вольножелающих к службе Нашей великое исчисление иметь будет.

Сверх того, в России дворянство крестьян своих великими работами и податями отягачать не будет, понеже каждой восчувствует прописанную вольность и свободу.

Напротиву чего всячески старатца вам, старшине и сотнику, набирать к имеющемуся у вас в команде войску и, по набрании достаточного числа, дожидаться вам со оною прибытия Нашего величества с армией Нашей в деревне Неволоиной.

А мы ныне находимся под городом Осою, и, взяв оную в склонность, немедленно к вам следовать имеем.

Поход же вам для взятия Рождественскаго заводу до прибытия Нашего умедлить.

С сего ж указу в разныя жительство и деревни, списывая копии для сведения народу о Нашем шествии, разсылать копии.

По получении сего, в самом скором времени с нарочно посланном русским репортом с прописанием обстоятельств Нас уведомить.

И старшине Ашменеву и сотнику Чютееву учинить о том по сему Нашего императорского величества указу непременно.

В верность чего за подписанием собственной руки и за приложением Нашей короны дан сей июня 19 числа 1774 года.

На подлинном подписано тако: Петр¹⁸.

Все вышеприведенные материалы убедительно свидетельствуют об активном участии в народной борьбе жителей Елпачихи, которые выдвинули целую плеяду своих предводителей.

Выше говорилось и о том, что Елпачиха в период кантонного управления являлась центром юрты и кантона.

Из числа местных башкир Елпачихи выдвинулись кантонные начальники 1-го башкирского кантона. Мухамадий Адутлов (в 1834 г. 80-летний) возглавлял его до 1820 г. Затем в 1820–1831 гг. начальником стал его сын Багаутдин, имевший чины 14-го класса и зауряд-есаула.

* Мукаш Сютеев, башкир, житель Осинской дороги, участвовал в повстанческом движении с декабря 1773 г. 13 октября 1774 г. был арестован карателями, содержался под следствием в Казанской секретной комиссии, откуда освобожден в 1775 г. См. Овчинников Р. В. Манифесты и указы Е. И. Пугачева. С. 118.

¹⁸ Овчинников Р. В. Именной указ... С. 122–123.

На основании их он мог претендовать на потомственное дворянство. Владел двумя мельницами. Два года находился на этапной службе в Иркутской губернии в качестве дистанционного начальника¹⁹. В 1831 г. с начальниками башкирских кантонов был на аудиенции у царя в Санкт-Петербурге. От двух жен имел сыновей Гайнутдина, Гилязитдина, Хайрутдина, Ямалетдина. В 1842 г. «за отличную и усердную службу» он получил 200 рублей серебром.

Его заменил на этой должности Камалетдин Гималетдинович Адутов (1831–1841 гг.), имевший те же чины, как и первый: зауряд-есаула, 14-го класса. В 1833 г. на его двор подкинули станок «для делания фальшивых серебряных монет» и сами таковые деньги. Расследовали это дело долго, оставили его в должности, но «под сомнением»²⁰.

Владелец пяти водяных мельниц хорунжий Низаметдин Багаутдинович Адутов 22 февраля 1850 г. был назначен управляющим 1-го башкирского кантона²¹.

В 1842 г. на 1072 башкира (по VIII ревизии 1834 г.) было засеяно 375 четвертей (3000 пудов) озимого и 64 четверти (512 пудов) ярового хлеба²². Имели 3 водяные мельницы. Еще в 1737 г. все башкиры Гайнинской волости собрали значительное количество хлеба, из которого было выработано 5784 пуда муки, 397 пудов крупы²³.

Северным башкирам приходилось отвоевывать площади для посевов у лесных массивов. Подсека — одна из систем земледелия — здесь была обычным явлением. В одном документе говорилось о том, что «недостаток земли под посев при увеличивающихся семействах пополняется собственными их трудами, т.е. расчисткою лесных дач и удобрением оной»²⁴. Никто из башкир волости не имел обширных запашек. В целом по волости в 1861 г. посев озимого хлеба доходил до 15 тыс. и ярового — до 10 тыс. четвертей. Сеяли, главным образом, рожь, ячмень, овес, редко — пшеницу. Хлеб «сбывали на заводах, расположенных в Пермской губернии».

Выморочные посевные участки передавались преимущественно прямым наследникам, в случае их отсутствия — ближайшим родственникам.

Земледелие сочетали с животноводством, промыслами. На 981 башкира в 1839 г. приходилось 270 лошадей, 525 голов рогатого скота, 347 овец, 83 козы. Несколько дворов имело 83 улья²⁵.

Некоторые занимались мелочной торговлей, продавали «разные красные товары», перепродавали лошадей в небольшом количестве. Исходя из отчета кантонного начальника, можно утверждать, что на весь кантон приходилось 40 «совершенно бедных людей». Над имуществом детей-сирот устанавливался контроль путем учреждения опеки, так, в с. Елпачиха было две опеки. Устанавливалась опека по шариату. В упомянутом отчете об этом говорилось следующее: «По смерти родителей тотчас

юртовой старшина собирает стариков, мулл и составляет в присутствии их опись имуществу, если осталось несколько сирот, муллы по шариату разделяют каждому сироте имущество, потом избирается обществом из благонадежных родственников умершего или из посторонних опекун, сдается ему имущество и земли по описи, юртовой старшина опись с распиской одного опекуна в принятии имущества представляет кантонному начальнику и по удостоверении им утверждает опекуна в той должности. Сиротам и имуществу в кантонном управлении ведутся общий именной список, настоящие регистры: 1) сиротам, имеющим матерей и 2) неимеющих ни матерей, ни родственников. Опека продолжается для м.п. до 18-летнего возраста включительно, а для женского — до выхода в замужество»²⁶.

В Елпачихе было сельское управление во главе с сельским начальником, который получал приказания (устно или письменно) от юртовых старшин «по нарядам на общественные и другие работы». Он, в свою очередь, требовал от десятников выполнения всего того, что требовал юртовой старшина. Сельские начальники наблюдали «за нравственностью и принуждали ленивых к хлебопашеству и хозяйству». В сельское управление входили и сборщики налогов, полесовщики — смотрители башкирских вотчинных лесов, смотрители запасных хлебных магазинов, дорожные смотрители, наблюдавшие за ремонтом дорог и мостов. Все эти избираемые должностные лица села освобождались от земских и натуральных повинностей²⁷.

В 1857–1861 гг. по кантону в целом за разные преступления отданы в солдаты 7, отправлены на каторжную работу 3 башкира.

За три года до 1861 г. 5 человек, причисленные к государственным крестьянам²⁸, приняли христианство.

В кантоне трудились 2 фельдшера и 9 оспопрививатель, получившие из башкирского капитала первые по 49, вторые по 7 руб. каждый. Медработники из гайнинских башкир были обучены в Оренбурге.

Для обучения разным ремеслам с 1835 г. в Москве и Казани находились Мухаметвалий Габдулвалиев, Ардашир Мухаметвалиев, Мухаметъяр Габдулкаримов. Став портным, сапожником, медных дел мастером, в 1842 г. они вернулись в родной кантон. Портному, слесарно-кузнечному делу в Москве и Ижевске обучались еще двое.

В Бирском церковно-приходском училище обучались 3, фельдшерскому искусству в Оренбурге 1 мальчик. В Казанской гимназии учился башкирский юноша²⁹.

В 1868 г. были собраны сведения о мечетях и мусульманских школах в Гайнинско-Елпачихинской волости. В с. Елпачиха были 2 соборные мечети и 2 школы при них, функционирующие «с давних лет», где обучались 100 мальчиков и 70 девочек³⁰. Во всех школах учеба проводилась ежегодно с 1 октября по 1 апреля, а «в весенние и летние месяцы учащиеся помогают родным в домашних делах».

¹⁹ ЦГИА РБ. Ф. 9. Оп. 1. Д. 4670. Л. 3; Д. 14637. Л. 1–3.

²⁰ Там же. Ф. 2. Оп. 1. Д. 15142. Л. 2.

²¹ Там же. Д. 4769. Л. 5.

²² Там же. Д. 4873. Л. 139. В дальнейшем и по другим селам см. это же дело.

²³ МИБ. Ч. 1. С. 434.

²⁴ ЦГИА РБ. Ф. 2. Оп. 1. Д. 15156. Л. 2.

²⁵ РГВИА. Ф. 414. Д. 382. Л. 1. И по другим селам см. это же дело.

²⁶ ЦГИА РБ. Ф. 2. Оп. 1. Д. 15156. Л. 2 об.

²⁷ Там же. Л. 3, 4.

²⁸ Там же. Л. 2.

²⁹ Там же. Л. 2, 3.

³⁰ Там же. Ф. 295. Оп. 3. Д. 6724. Л. 19. И по другим селам см. это же дело.

В другом архивном деле указано количество не школ, а медрес: при первой соборной мечети 1, при второй — 2. В мечетях занимали должности имамов 4, азанчи 2 представителя духовенства³¹.

И в конце очерка о Елпачихе отметим, что к 1839 г. был еще жив участник Отечественной войны 1812 г. Это — ветеран 20-го башкирского полка Ибниамин Файзуллин-нович Габтыкаев, имевший серебряную медаль «В память Отечественной войны 1812 года»³².

А сейчас предоставим возможность жителям Елпачихи посмотреть на свою родословную и изучить ее, чтобы найти родственную связь с называемыми в источнике 1834 г. именами.

Башкиры д. Елпачиха по VIII ревизии 1834 г.

- Отставной старшина Мухаметрахим Салимявгаров 70 лет, сыновья Сабит 50 (сын Мухаметьян 16), юртовой старшина Гайнулла 24 (сын Мухаметсадык 2), Валиахмат 20, Хазиахмат 17, Шагиахмат 8 лет.
- Зауряд-есаул Галязитдин Мустакимов 65 лет, сыновья Нигазитдин 39 (сыновья Фарвазитдин 8, Аккиамитдин 2), Сахамитдин 33 (сын Фархатдин 3), Залылитдин 11, умер в 1833 г., Кималитдин 27 (сын Билалитдин 4).
- Дистаночный начальник Халит Абдрахманов 53 лет, сын Мухамедьяр 14 лет.
- Отставной сотник Тазитдин Амиров 64, сыновья Габидулла 40 (сыновья Шахмадулла 17, Ахмадулла 9, Зинатулла 4), Хабибулла 33 (сыновья Мухаметдаур 10, Гайдулла 3), Хайрулла 27 лет.
- Юртовой сотник Габдрашит Габтыкаев 50 лет, умер в 1822 г., сыновья Ибрагим 23, умер в 1820 г. (сын Давлетша 18), Низамитдин 37, Габдулганий 33 (сын Габдусабыр 11 лет).
- Мухамадий Адутов 80 лет, сын 14 класса Багаутдин 46 (сыновья Низамитдин 19, Зайнутдин 17, Исмагил 15, Гайнутдин 7, от второй жены Хайсутдин 11, Хайрутдин 5, Ахметзариф 2), внук Хуснутдин 28 (сыновья Гиляутдин 8, Хайрутдин 5 лет).
Походный старшина Тазитдин Рахмангулов 40 лет, умер в 1829 г. (сын Хузиахмет 6, умер в 1821 г.).
- Походный есаул Гумер Юртаганов 60 лет, умер в 1830 г., сыновья Курбангали 57, Галиулла 44 (сыновья Гайнулла 16, Хабибулла 11 лет).
- Тухватулла Рахматуллин 38 лет, братья Гиндулла 30, Хайрулла 24 лет.
- Сотник Гайсар Габдрахманов 36 лет, умер в 1827 г. (сыновья Ахматша 20, Гилемша 14 лет).
- Ахунский помощник Рафик Темисеев 66 лет, умер в 1830 г., сыновья Фаркушат 37 (сыновья Шаяхмат 17, Мухаметхай 12, Асфандияр 5), казий Мухамет 33 лет.
- Имам Хабибулла Акбашев 64 лет, сын Сибагатулла 29 лет.
- Азанчи Насибулла Сагитов 49 лет, сыновья Финзухан 28, Файзрахман 22 лет.
- Мухаматамин Рахмангулов 62 лет, умер в 1821 г., сыновья Мухаметбасим 33 (сын Залылитдин 4), Мухаметсадык 29 (сын Мухаметзариф 3), Мухаметвали 8, умер в 1828 г., Мухаметганий 21 года.
- Габдуллатып Габдрахманов 64 лет (сын Габатулла 33, его Гайзатулла 9, Гайдулла 7 лет).
- Галий Абдрахманов 58 лет, сын Габдулнафик 30 (Мухаметзариф 2, Габидулла 9, Абдулласык 1 месяца).
- Яхья Абдрахманов 55 лет, сыновья Закария 14, Зинатулла 13 лет.
- Фатхулла Абдрахманов 49 лет.
- Нариман Мухаметкаримов 29 лет, умер в 1823 г., сыновья Абдулкарып 22, Кагарман 20, Гималиусман 11 лет.
- Таховый Абдрахманов 39 лет.
Габдукай Хузимов 76 лет, умер в 1820 г., сын Габдулнасыр 22.
- Бурхамитдин Сафиуллин 35 лет.
- Мусавир Габдукаев 38 лет, умер в 1830 г. (сын Абдулварис 21 года).
Альмухамет Ертуганов 55 лет, умер в 1830 г.
- Афляхун Раимов 55 лет, сыновья Гимажутдин 38 (сын Гиляутдин 17), Гайнутдин 30 (сыновья Хавсутдин 4, Мухаметсафа 2), Мифтахарутдин 27 (сыновья Шамрутдин 3, Маузитдин 1), Шамсутдин 21 года.
- Мардуван Раимов (хорунжий), сыновья Мухаметфазли 14, Мухаметзариф 6, Ахметзариф 4 лет, умер.
- Сагутдин Абдузялилов 58 лет, племянник Муккадар Шагутдинов 27 (сын Галиулла 4 месяцев), брат Гулматдин Габзилилов 53 (сыновья Аганша 13, Мухаматша 10 лет).
- Нурзян Сайфулмулюков 42 лет, брат Абдулваней 33 (сыновья Шаувалий 10, Шайхутдин 3 лет).
- Габдул Мухаметов 48 лет, умер в 1828 г., сыновья Гамат 25, умер в 1832 г., Махмутдин (сыновья Шайхутдин 9, Сахиулла 2 лет).
- Хакихузя Мансуров 34 лет, умер в 1831 г., сыновья Ахмадиза 9, умер в 1833 г., Фауариз 25, Ибрагим 10 лет.
- Котдус Мансуров 73 лет, сын Шаихмат 31 (сын Хазиахмат 8 лет).
- Габдулхалит Юсупов 22, умер в 1826 г., братья Габдул 25, Афизхун 29 лет.
- Мусавир Газизов 48 лет.
- Габдурахман Алтынбаев 70 лет, умер в 1828 г., сын Игатисам 46 (Габдулханнан 20, Габдулманнан 16, Фараутдин 12, Ибрагим 9, Мухаматшариф 6, Мухаматбаим 3 лет).
- Отставной старшина Гимазитдин Мухамадиев 52 лет, сыновья Гаймалитдин 33, Гилялитдин 26, Ахматзян 1 года.
- Хусаметдин Габдулкаримов 41 года, умер в 1833 г., сыновья Хисматулла 29 (сын Хазиахмат 1), Зайнулла 24, Сибагатулла 21, Игбатулла 19, Сарабитдин 14, Мафугутдин 12, Хаматзариф 5 лет.
- Галязитдин Габдулкаримов 52 лет, сыновья Гималитдин 21, Шарафитдин 16, брат Шамсутдин 31 (сыновья Мухаматсалих 4, Мухаметзариф 1), племянник Мухаметкарим Рахимов 43 лет, переселен из д. Султанаева в 1817 г.
- Насибулла Абдулкаримов 49 лет, сыновья Асадулла 28, Айдулла 11, Халифатулла 8 лет.
- Гимаш Акбашев 73 лет, сыновья Гибатулла 36 (сын Мухаметьяр 11), Гайнулла 28, Гайзитулла 9 месяцев.
- Валиулла Гимашев 41 года, сыновья Хайрулла 16, Асадулла 4 лет.

³¹ Там же. Ф. 2. Оп. 1. Д. 15156. Л. 6.

³² Там же. Д. 4670.

38. Насыр Акбашев 38 лет, умер в 1829 г., сыновья Мухаматсадык 24, Мухаматкарим 21, Мухаматрахим 9, Ибрагим 5 лет.
39. Валиулла Акбашев 49 лет, сын Давлетша 15 лет.
40. Габдуликсан Габдукаев 74 лет, сыновья Габдулварис 37 (сыновья Ибрагим 10, Исмагил 8), Шаяхмат 30 лет.
41. Мухамедий Абдуллин 55 лет, умер в 1823 г., сыновья Мухаметсадык 42, Нигматулла 37, Идрис 31 года.
42. Валит Уразбаев 60 лет, умер в 1826 г., брат Файзулла 48, умер в 1828 г. (сын Бурганитдин 32 лет). Габдулгасим Уразбаев 41 года, умер в 1827 г. Габдулсаит Ракмаев 28 лет, умер в 1828 г.
43. Биктимир Абдукаев 52 лет, брат Сиразитдин 27, умер в 1828 г., сыновья Насибулла 17, Хабибулла 11 лет.
44. Габдулхалик Мухаметшарипов 42 лет, сын Абдулханан 11 лет.
45. Мифтахитдин Исмагилов 27 лет.
46. Абдаль Мустакимов 68 лет, сыновья Мухаматсадык 14, умер в 1830 г., (сыновья Шаувалий 8, Мухамет 3), Курбангали 9 лет, умер в 1819 г.
47. Мухаматкарим Абдулов 41 года, сыновья Мухаматсафи 20, Ахматсафа 14, Мухаматсадык 13, Мухаматула-сын 4, Мухаматфаязын 2 лет.
48. Искак Мустакимов 73 лет.
49. Мухаметъян Искаков 45 лет, сын Гашадзарый 9 лет.
50. Сиразитдин Ибрагимов 44 лет, сыновья Галелитдин 21, Зайлигабдин 15, Гайсар 1 года, братья Игамутдин 40, Бурганитдин 30 (сын Зялялитдин 3 лет).
51. Абдрафик Аблелиев 40 лет, умер в 1818 г., сыновья Афлятун 28, Афляхун 20 (сын Муфасал 2 месяцев).
52. Нигазитдин Хасанов 44 лет, сыновья Хисамитдин 9, Шагабутдин 4.
53. Гимамитдин Гасанов 42 лет, Шайхутдин 8, Гайнутдин 4 лет.
54. Баязит Туктагулов 68 лет.
55. Валима Туктагулов 45 лет, умер в 1818 г. (сын Гималитдин 20 лет).
56. Тарзима Аземесев 34 лет, умер в 1824 г., сыновья Ахматша 21, Габдулмазит 11, Габдулвасит 8 лет.
57. Фазлутдин Мортазин 45 лет, умер в 1833 г., брат Навхутдин 46 (сыновья Насибутдин 7, Фараутдин 4, Низамитдин 1 года).
58. Гизитдин Мортазин 55 лет, сыновья Хабибулназир 31, Фазлиахмат 24.
59. Габдулмазит Мавлюшев 53 лет, сыновья Мухаметвали 27, Мухметша 1, умер в 1827 г., Дианша 15, Халиулла 8, Гайдулла 5 лет.
60. Карим Амитбаев 50 лет, умер в 1818 г., сын Набиулла 20, умер в 1833 г. (сын Габсабир 2 лет).
61. Макай Абсалямов 50 лет.
62. Мухамедъяр Алмышев 22 лет, умер в 1817 г., дядя Валимухамет Ярмухаметов 35 (сыновья Ахметзян 10, Зайнулла 5), брат Шаймухамет 32. Батырша Сафаров 70 лет, умер в 1828 г.
63. Тойгильда Габдуллин 78 лет, сыновья Мухаметамин 35, Мухаметкарим 33 (сыновья Шарусуф 6 месяцев, Мухаметсадык 4 лет).
64. Мухаметша Хабишев 26 лет.
65. Расул Салимов 79 лет, умер в 1821 г., сын Габдулвахит 54, сыновья Минеш 36 (сыновья Гамалитдин 17, Шаяхмат 3, Камалитдин 1), Хабибулла 32 (сыновья Валиахмат 12, Хазиахмат 8 сын), Шайхутдин 2 лет.
66. Саттар Абдулов 47 лет, сын Саятулла 4 лет.
67. Сабит Галин 49 лет, братья Гадельша 45, Валиша 42 лет.
68. Яхьяитдин Хакизин 58 лет, умер в 1827 г., сын Абушахман 30 лет.
69. Файзулла Хамзин 74 лет.
70. Хайруш Хусаинов 61 года, сыновья Шамсутдин 39, Сагидий 26 лет.
71. Калимулла Сабитов 19 лет, умер в 1817 г., братья Дилмухамет 30, Хабибулла 26 лет, причислен в д. Федоркову в 1830 г.
72. Ауда Амиров 42 лет, умер в 1827 г., сын Галиулла 27 лет.
73. Губайдулла Муталапов 49 лет.
74. Рамаша Арсланов 78 лет.
75. Мандий Нигматуллин 37 лет.
76. Япар Ракаев 50 лет, умер в 1827 г., сын Кагарман 39 (сыновья Хайрузаман 7, Бадикул 4 лет).
77. Галиулла Губаев 33 лет, сын Сафиулла 3 лет. Габдулкарим Мукашев 52 лет, умер в 1821 г. Файзулла Абдулов 50 лет, умер в 1818 г.
78. Сагит Абдулов 60 лет, сыновья Габдусабит 28, Габит 21 года.
79. Заняш Залмакаев 59 лет, умер в 1826 г., сыновья Гималитдин 22, умер в 1825 г. (сыновья Гиямутдин 2, Низамитдин 10), Сибатулла 15, внук Ерызитдин Серазитдинов 26 лет.
80. Валиша Мукаданов 32 лет, умер в 1828 г., племянник Габдул Нафиков (сыновья Зайнулла 31, Ахматулла 29 лет).
81. Адруван Габдулмазитов 39 лет, братья Зайнугабдин 28 (сын Байгазин 1 года), Хисматулла 24 лет.
82. Фазулла Алтыев 70 лет, умер в 1823 г., сын Багаутдин 12 лет.
83. Хабиш Мусалимов 43 лет, умер в 1825 г., сыновья Насибулла 35 (сыновья Галимулла 7, Калимулла 2), Мухаметша 26 (сыновья Ахматша 4, Фараузитдин 2), Хабибулназар 18 лет.
84. Карым Амкаев 63 лет, братья Габдрахим 49 (сыновья Сибатулла 27, Тохватулла 11, Валиулла 1 года), Габдрашит 29 лет, умер в 1829 г. (сыновья Габдулнасыр 6 месяцев, умер в 1820 г., Мухаметъяр 9), Мухаметрахим 45 лет.
85. Нигмат Габдулгасимов 47 лет, сыновья Гибатулла 12, Гайдулла 5, братья Бурхарзада 29, Шамадлан 29, Гимадуислам 25 лет.
86. Ишмухамет Рахмангулов 46 лет, сын Талабутдин 27 (сыновья Гулзетдин 1, Хазимухамет 6, Мухаматша 10), братья Насибулла 44 (сыновья Сахабитдин 17, Зайнитдин 9, Гайнутдин 7, Гилвутдин 3), Хабибулла 38 лет.
87. Назмитдин Габдурашитов 31 года, умер в 1829 г., сын Надирван 11, брат Шарафутдин 40 (сын Зялялитдин 3 лет).
88. Нигматулла Масыгутов 50 лет, умер в 1833 г., сыновья Галиулла 48, Галимулла 40 (его подкормленок Сидулахмет Габдулкалимов 14), Зайнулла 29 (сыновья Миннатулла 8, Гизатулла 5 лет).
89. Масагут Зялилов 85 лет, умер в 1820 г., сын Габдулвагап 66, сыновья Кисматулла 41 (Гайнулла 21, Галимулла 17, Губайдулла 15, Зайнабашар 12, Диннур 4, Габидулла 1), Хамидулла 39 лет.

90. Альмухамат Давитов 45 лет, умер в 1824 г., сын Мухаматамин 32 (сын Фархушат 7 лет).
91. Габдулкарим Мустафин 60 лет, умер в 1820 г., сын Шаяхмат 26 (сыновья Мухайтдин 7, Аблеш 19 лет).
92. Губайдулла Габдукаримов 44 лет, сыновья Гибадулла 26, Муфтей 9, Ахмадей 7, Мухарам 5 лет.
93. Рамаш Уразбаев 60 лет, умер в 1819 г., сыновья Бикташ 39, Янташ 8 лет, умер в 1829 г.
94. Сайтуш Альмухаметов 63 лет.
95. Надрша Хамзин 73 лет, сыновья Салиулла 26, умер в 1817 г., Фарушат 20 лет, умер в 1826 г.
96. Валиша Хамзин 66 лет, сыновья Гадельша 37 (сыновья Мухаматша 9, Ахматша 6, Нигаматдин 2), Гибадулла 28 (сыновья Фазлиахмат 10, Шавахмат 8, Мухаметфазлый 3), Гайдулла 20, брат Муратша 43 лет, умер в 1814 г.
97. Габдулуагап Шарипов 65 лет, умер в 1818 г., сыновья Гималутдин 29, умер в 1819 г., Залялитдин 12, умер в 1833 г., Фараутдин 13 лет. Габдулманнаф Мусалимов 29 лет, умер в 1830 г.
98. Шарифкул Мансуров 75 лет, умер в 1823 г., сын Абдулхалик 42 (сыновья Мухаматхафиз 12, Мухаматсадык 9, Мухаматсыдык 7, Валиулла 2 лет).
99. Ильяс Мустафин 73, хорунжий Хабибулла 33, сын Мухаматгалий 4 лет.
100. Аспап Габдушев 63 лет, сыновья Галиулла 15, умер в 1823 г., Хуснутдин 30 (сыновья Фазлутдин 4, Залялитдин 6 месяцев), Зайнутдин 22 лет.
101. Салик Габдушев 57 лет, сыновья Габлисаттар 28, Багаутдин 16, Камалитдин 12, Сахабутдин 9 лет.
102. Габдулкарим Шарипов 68 лет, сыновья Габдый 21, Шайхутдин 9 лет.
103. Рафик Мустаев 80 лет, умер в 1829 г., сын Науширван 16 лет.
104. Ибниамин Ярмухаметов 51 года, сын Тохавый 5, брат Ферфатдин 30, умер в 1830 г. (сыновья Габдулнафик 22, Габдулсавир 14), Мухаметзян 21, умер в 1827 г. (сыновья Нугаман 10, Мухаматша 5 лет).
105. Рахматулла Шахманаев 68 лет, сыновья Габдулвалий 21, умер в 1823 г., Габдулварис 37 (сын Зианутдин 7), Габдулнасир 31, Галиулла 22 лет.
106. Габдулгафар Рахматуллин 44 лет, сыновья Давлетша 14, Мухаметша 12, Зиганша 7 лет.
107. Нурмухамет Ипаков 84 лет, сын Габдулмусавир 19 лет, умер в 1826 г.
108. Фахрутдин Абубакиров 63 лет, сыновья Магаувия 44 (сыновья Гайдулла 17, Валиулла 13, Исмагил 7, Шарафитдин 6 месяцев), Галиулла 42 (сыновья Гайнулла 12, Гибадулла 1), Хуснутдин 27 (сын Фарузитдин 5), Сайдулахмат 22, Низамитдин 19, Шайхутдин 13 лет.
109. Мунасип Атаев 73 лет, умер в 1825 г., сыновья Ибраймин 44 (сыновья Науширван 19, Зайнулла 8, Галимулла 4), Абушахман 41 (сыновья Шайхутдин 15, Маухитдин 10, Галяутдин 1 года).
110. Галий Акбаев 73 лет, умер в 1829 г., сыновья Абдулвалий 33, умер в 1829 г., Салик 45 (сыновья Мухаметамин 5, Мухаметбасим 1 года).
111. Габдулнасир Галин 54 лет, сыновья Багаутдин 8, умер в 1817 г., Мартин 21, Гиляутдин 2 лет, умер.
112. Сагит Галин 24 лет, умер в 1822 г., сын Багаутдин 6 месяцев, умер.
113. Хамидулла Мусалимов 45 лет, умер в 1828 г., сыновья Кисматулла 32 (сын Габделсадык 3, умер), Насибулла 30, Исмагил 10 лет.
114. Ракмаш Мусалимов 40, умер в 1830 г., сыновья Галиулла 27, Калимулла 23, Фатхулла 3, умер в 1825 г., Валиулла 12, Фатхутдин 7 лет.
115. Габдулвахит Габдракаев 55 лет.
116. Габдрашит Габдракаев 55 лет, сыновья Фатауи 4, умер в 1830 г., Давлетша 14 лет.
117. Мухаметшариф Петрушин 69 лет, умер в 1831 г., сыновья Мухаметамин 38, Гайнулла 11, Габидулла 7 лет.
118. Губайсафар Галин 58 лет, сыновья Хабибулла 32, умер в 1831 г., Файзулла 37, умер в 1818 г. (сын Халимулла 26 лет).
119. Нигматулла Урадбакиев 33 лет.
120. Ядыр Абляев 55 лет, умер в 1820 г., сын Габлехаким 31, племянник Мухаметдин 30 лет.
121. Набиулла Гамлиев 43 лет, брат Бахтияр 35 лет.
122. Габидулла Абдуллин 48 лет, брат Гибадулла 24, умер в 1825 г. Зямин Акбашев 60 лет, умер в 1825 г.
123. Шарифкул Ракаев 45 лет, умер в 1830 г., сыновья Изатулла 10, Зайнулла 7 лет, переведены в 5-ю юрту, д. Верхнеказмак.
124. Карим Акбашев 55 лет, умер в 1823 г., сыновья Мухаметзян 13, умер в 1831 г., Мухаметсадык 26 лет.
125. Абулхаер Ракаев 55 лет, сыновья Габдухалик 26 (сын Аблекадыр 4), Мухаметсарып 3, умер в 1832 г., Мухаметвалий 15, Габдулганий 5, Мухаматганий 3, брат Мурсалим 26 лет, умер. Гадельша Зайнашев 40 лет, умер в 1821 г.
126. Габдулла Галин 55 лет, сыновья Мухаматша 5, умер, Зиганша 18, племянники Габдулмоталлап 11, Габдулгани 7 лет, перечислен в 7-ю юрту, д. Сюзяново в 1817 г.
127. Абдулвалий Галин 48 лет, брат Зайнагабдин 40 (сын Галяутдин 2 лет, переведен в 7-ю юрту).
128. Сахабутдин Усманов 32 лет, сыновья Фараутдин 7, Фахрутдин 3, Шамсутдин 1, брат Зарайдин 21 года.
129. Габдунасир Маметшарипов 50 лет, сыновья Галифутулла 27, Мухаметхазип 2 лет.
130. Валит Мустаев 75 лет, умер в 1824 г., сын Габдулгафар 60 лет (сын Багаутдин 20), пасынок Ибрагим Мухаметрахимов 23 лет.
131. Габдуллатыф Валитов 63, дети Габдулварис 27, Габдулвагис 9 лет.
132. Салим Ибрагимов 53 лет, умер в 1833 г., сыновья Габдулмазит 43, Габдулвахит 35 (сын Валиахмат 7 лет).
133. Абдрахман Мустафин 58 лет, умер в 1825 г., сын Галиакбар 40 (сын Салих 11 лет).
134. Сайфулла Юсупов 75 лет, умер в 1826 г., сыновья Яхья 51, Ганухаким 37 (сыновья Файзуахмат 11, Ахмадулла 6, Фазлиахмат 3 лет).
135. Музафар Сайфуллин 59 лет.
136. Сайфулмулюк Габдулсалямков 50, умер в 1826 г., сыновья Ибатулла 40, Гайнулла 33 (сын Галимулла 12), Зайнулла 30, Фатхулла 28 лет.
137. Сайфутдин Абзелилов 42, умер в 1818 г., сын Азмухамет 19 лет. Миннибай Абзелилов 59 лет, умер в 1821 г.

138. Фархутдин Абляшев 42, умер в 1827 г., сын Бахтияр 27 лет.
 139. Зайнутдин Шарипов 68 лет, сыновья Мухаметамин 41 (сын Мухаметсадык 1 года), Мухаметкарий 11, умер в 1833 г., Мухаметрахим 27, Мухаметгарий 25, Байрамгул 21, Зайнагабдин 12 лет.
 140. Хабибулла Зайнитдинов 44 лет.
 141. Габдулвалий Мухаметшарипов 42 лет.
Резван Хусаинов 30 лет, умер в 1823 г.
Габдрахман Ибраков 46 лет, умер в 1822 г.
 142. Урядник Султанбек Аитов 55 лет, сыновья Мухаметсалим 6 месяцев, умер, Султансалих 2 лет.
Расуль Тойчибаев 60 лет, умер в 1823 г., сын Гимамутдин 14, с 1830 г. в неизвестной отлучке.
Тазитдин Газитов 46 лет, умер в 1826 г.
 143. Габдулвахит Абдрахманов 61 года, умер в 1826 г.
 144. Габдулвалий Абдрахманов 51 года.
 145. Гималитдин Касимов 44 лет, сыновья Габдулварис 21, Габдулауык 16, Зелялитдин 9, Фазгутдин 6, переведен в 7-ю юрту, Фаруазитдин 2 лет, переведен в 7-ю юрту.
- Всего в д. Елпачиха м.п. 517, женского — 527 душ.

ЦГИА РБ. Ф. И-138. Оп. 2. Д. 575. Л. 228–262.

Д. **Уймужево** в 1816 г. имела 51 двор, где проживали башкиры в количестве 250 человек³³. 215 мужчин и 202 женщины при 45 дворах зафиксировали в 1834 г.³⁴ Из 45 дворов в 25 были малые семьи, в 18 — неразделенные (сложные), в т.ч. в 6 — отцовские, в 12 — братские. Последняя в России X ревизия взяла на учет 393 мужчины и 341 женщину при 112 дворах.

Житель деревни Мухаметрахим Амирович Якшеев, 1788 г., участвовал в войне 1812 г. в составе 20-го башкирского полка.

В 1842 г. на 417 башкир было засеяно 976 пудов озимого и 192 пуда ярового хлеба. Имели ветряную мельницу; владели 105 лошадьми, 284 головами рогатого скота, 180 овцами и 24 козами.

В Уймужево была соборная мечеть, где прихожан обслуживали 2 имама и азанчи. При ней более 200 лет к 1868 г. существовала мусульманская школа, где обучались 23 мальчика и 17 девочек.

А теперь обратите внимание на шежере жителей Уймужево. Ее жители — башкиры, являвшиеся владельцами вотчинных земель.

Башкиры д. Уймужево по VIII ревизии 1834 г.

1. Губайдулла Абдулхаиров 44, умер в 1820 г., сыновья Габдувалий 29 (сыновья Хуснутдин 7, Шахвалий 4), Габдусабир 21 года.
Габдулварис Абдулхаиров 39 лет, умер в 1821 г.
2. Габдулманнан Абдулхаиров 49 лет.
Габдулсатар Абдулхаиров 27 лет, умер в 1825 г.
3. Кисматулла Ганияров 43 лет, сыновья Гибатулла 24, Гильматдин 7, Хуснутдин 2, брат Фатхулла 38 (сын Исхак 4 лет).

4. Насибулла Забиров 42 лет, сыновья Сахабитдин 21, Мусавир 4, братья Галиулла 38 (сыновья Габидулла 12, Сайфулла 8), Галимулла 31 (сыновья Шайхугаттар 4, Галиулла 1 года).
5. Хусаин Абтряков 32 лет, умер в 1832 г., брат Юсуп 29 лет, умер в 1827 г. (сын Габдулвасык 8 лет).
6. Габдулгазиз Батыров 59, умер в 1829 г., сыновья Нурсахмет 14, умер в 1818 г., Султанбек 15, умер в 1825 г., Шарафитдин 16 лет.
7. Газиз Ибрагимов 49 лет, умер в 1829 г., сын Валиулла 28 лет.
8. Батырша Аминев 59 лет, умер в 1825 г., сын Габдулгифар 34 (сыновья Гайнутдин 8, Фазгутдин 1 года).
9. Каримгул Ибрагимов 62 лет, сыновья Нигматулла 31 (сын Сибагатулла 3), Сафиулла 26, умер в 1827 г. (сын Ахмадулла 13 лет).
10. Бахтияр Хамзин 30 лет, умер в 1831 г., сыновья Мухаметвалий 18, Мухаметзяр 16, Шайхугаттар 7 лет.
11. Габдуллатив Мукминов 47, братья Абдулгасим 27, умер в 1818 г., Габдуламин 42 (сын Тахаутдин 7), Габдулнафик 36, Гайдулла 31 (сын Хайрузаман 8 лет).
12. Кагарман Мустакимов 62 лет, сын Габдулвагап 31 (сыновья Абдулкарим 10, Музафар 4, Науширван 2 лет).
13. Аймухамет Батракеев 69, умер, сын Габдулнасир 24 лет.
14. Иксан Мустакимов 72 лет, сыновья Игатисам 41 (сын Зямялитдин 11), Гимран 23 лет.
15. Гилязитдин Ильясов 43 лет, сын Нагазитдин 15 лет.
16. Абдрахман Мустакимов 59 лет, умер в 1820 г., сыновья Зайнутдин 40 (сын Сафиулла 4), Багман 35, Гильман 17, умер в 1824 г., Хуснутдин 26 (сын Гилямиддин 4), Фатхутдин 22 лет.
17. Габдулмазит Батыркаев 62 лет, умер в 1829 г., сыновья Губайдулла 42 (сыновья Гильмутдин 21, Ялялитдин 19, Гайнутдин 11, Фархутдин 6), Хабибулла 18, умер в 1829 г. (сыновья Хайрулла 7, Сибагатулла 5 лет).
18. Зулкарнай Фахритдинов 29 лет (сын Хайритдин 7), брат Ризван 26 (сын Ибнухазип 3 лет).
19. Габидулла Сайфулмулоков 33 лет, сыновья Гилмитдин 8, Шайхутдин 6, Мухаметкабир 4 лет.
20. Сиразитдин Мурсуютов 39 лет, сыновья Камалитдин 13, Фатаутдин 1, Галаутдин 6, братья Низамитдин 17, на поселении с 1820 г., Тухватулла 30, Гималитдин 25 лет.
21. Сайткул Гашин 71 года, умер в 1820 г., сыновья Нариман 45 (сыновья Нурзиан 14, Нурмухамат 11), Шарияздан 42, умер, Зайнулла 25, Зайнагабдин 14, Шарияздан 10, пасынок из д. Елпачиха Хабибназар Габсаттаров 26 (сыновья Ахмадей 4, Ахматша 3 лет).
22. Шамсутдин Габдулкаримов 46 лет, умер в 1832 г., сыновья Ардуан 38 (сын Габдулмазит 9), Гилязетдин 32, Габдулмусавир 14, Гайнулла 14, брат Тазитдин 46 (сыновья Атнагали 5, Султангали 3 лет).
23. Насибулла Габдулкаримов 49 лет, сыновья Гимамутдин 24, Набиулла 14, Асадулла 7 лет.
24. Шарияздан Атналиев 28 (сыновья Тауабил 3, Атингул 1 года).
25. Габдулсабит Абдрахманов 55 лет, сыновья Зюлкарнай 31, Абдугажит 27 (сын Мухаметсадык 1), Зюмалитдин 23 (сын Низамитдин 1), Гимамитдин 19, Зайнулбашар 14, Зямялитдин 6 лет.
26. Хусамитдин Абдрахманов 48 лет, брат Ибниамин 23, умер в 1833 г. (сын Гилязитдин 2 лет).

³³ РГАДА. Ф. 1355. Оп. 1. Д. 1113. Л. 59.

³⁴ ЦГИА РБ. Ф. 138. Оп. 2. Д. 570.

27. Габдрашит Имайкин 49 лет, умер в 1822 г., сыновья Аит 43 (сыновья Мухамедьяр 18,5, Муллаяр 13, Валиахмат 11, Хазиахмат 9, Сайдулсалим 5), Мухаметзян 11, Мухаметхабир 1 года.
28. Яхия Магадиев 59 лет, умер в 1825 г., сын Габидулла 33 (сыновья Нурис 11, Фархитдин 5 лет).
29. Гамел Галин 53 лет, умер в 1820 г., сыновья Багаутдин 34 (сын Мифтагутдин 2), Гиляутдин 24 (сыновья Мингазитдин 1, Нигазитдин 3), Габдуганий 21 года.
30. Нигматулла Имайкин 42 лет, умер в 1832 г., сыновья Рахматулла 30 (сын Ахмадулла 4), Фазлутдин 24 (сыновья Гайнутдин 6, Зайдулгабдин 1, Ахматша 1 года), Назмитдин 19 лет.
31. Габзяпар Габдулхаликов 38 лет, сыновья Нигман 16, Хиязитдин 4, Ахмадзян 2, братья Габдулманнан 15, Шайхутдин 11, Хайрутдин 7, Муфаррах 3, Габидулла 31 (сыновья Галимулла 11, Нигматулла 7, Гизятулла 3, Махаметша 2), Хамидулла 28 (сыновья Валиулла 7, Гизатулла 1 месяца).
32. Валиулла Габдулхаликов 26 лет (сын Ахматхафиз 1 года), брат Гайнулла 21 года.
33. Зубаир Газизов 41 года, умер в 1820 г., сыновья Багаутдин 27 (сын Фаруазитдин 1), Зягафар 21 года.
34. Файзулла Газизов 43 лет (сын Гайдулла 13), брат Кисматулла 41 (сын Сунагатулла 7 лет).
Нигматулла Мухарамов причислен из д. Шлыково с 1833 г.
35. Мухаматрахим Габбасов 46 лет, умер в 1829 г., сыновья Хабибулла 41 (сын Мухаметсадык 7), Насибулла 39, Валиулла 38 (сын Назмитдин 9), Калимулла 28 лет.
36. Заит Иткучуков 62 лет, сыновья Хабибуназар 17, умер (сыновья Зайнулла 20, Гайнулла 11), Нигматулла 12, умер, Нурзиган 17 лет.
37. Ашим Исянгильдин 52 лет, умер в 1833 г., сын Яуда 40 (сыновья Габдулвасик 7, Гилимша 1 года).
38. Гашрап Исянгильдин 58 лет, сыновья Хабибулла 28 (сыновья Ибрагим 5, Сибагатулла 2), Ибрагим 18 лет, умер в 1816 г.
39. Габдулкадир Гумеров 49 лет, сыновья Габдулхаким 25 (сын Мухаметнияз 3), Габдрахман 22, Шагитбитдин 17, Шайхулислам 16, Мухаметсадык 11, Ахкамеддин 8, Аллаяр 5 лет.
40. Габдулнафик Гумеров 36 лет, сын Зиннур 6 лет. Мухаметсадик Шафиков 10 лет, умер в 1820 г.
41. Файзулла Габдукаев 67 лет, умер, сын Ибнуамин 40 (сыновья Низамитдин 5, Сарафитдин 1 года).
42. Гадельша Ромашев 49 лет, сын Зиянша 22 лет.
43. Габдулвахит Ромашев 34 лет, умер в 1828 г., сыновья Галиулла 34 (сыновья Шамсутдин 10, Гайнутдин 4), Валиулла 25, Хамидулла 17, Хабибулла 16, Галимулла 13 лет.
44. Мухаметдин Фахртдинов 29 лет, причислен из д. Акбашево 3-й юрты в 1833 г.
Ибниамин Габдуллин 44 лет, причислен из д. Новобичурино 4-й юрты в 1831 г., сыновья Ахматзян 14, Нигматзян 10, Ахунзян 7 лет.
45. Рахматулла Хамитов 43, причислен из д. Новобичурино в 1833 г.

Всего в д. Уймужево м.п. 215, женского — 202 души.

ЦГИА РБ. Ф. И-138. Оп. 2. Д. 575. Л. 262–272.

Д. Федорково (Осмөсө) в 1816 г. состояла из 29 дворов, где проживало 96 мужчин и 72 женщины. 38 дворов (164 мужчины и 156 женщин) было в 1834 г. Из 38 дворов в 20 были малые семьи, в 18 — неразделенные, в т.ч. в 10 — отцовские, в 8 — братские.

206 мужчин и 260 женщин при 34 дворах зафиксировала IX ревизия 1850 г. Ветеран 20-го башкирского полка и кавалер серебряной медали «В память Отечественной войны 1812 года» Султанбак Аитович Габдуллин, с 1783 года проживал в этой деревне и был жив еще в 1839 г.

В 1842 г. на 320 башкир засеяли 496 пудов озимого и 128 пудов ярового хлеба. Имели 2 мельницы, владели 84 лошадьми, 380 коровами, 140 овцами и 8 козами. Деревне принадлежало 48 ульев, 17 бортей.

В деревне была соборная мечеть и при ней медресе, основанная примерно в 1768 г., в 1868 г. в ней училось 30 мальчиков и 17 девочек.

Башкиры д. Федорково по VIII ревизии 1834 г.

1. Походный есаул Мукмин Иякшин 46 лет, сыновья Шайхулислам 20, Фаруазитдин 8, Хубянуритдин 1 недели.
2. Указной мулла Габдулнасир Хамитов 50 лет, сын Ибрагим 26 (сыновья Ахматша 1 года, Мустафа 14, Нигматулла 11 лет).
3. Азанчи Юсуп Яхин 49 лет, сыновья Хуснутдин 21, Хабибутдин 14, Шарафутдин 12, Хафазитдин 12 лет.
4. Хамит Кучукбаев 72 лет, сыновья Багаутдин 38, Гимамитдин 30 (сын Фарутдин 4), Гайнутдин 27 (сыновья Ниязитдин 3, Ибнуазит 2 лет).
5. Габдулсабир Габдулмазитов 22 лет.
6. Даут Арсланов 54 лет, умер в 1818 г., сыновья Багаман 16, на поселении с 1824 г., Хисамитдин 13, умер, Гилязитдин 28, Сиразитдин 25 лет.
7. Габдулвалий Даутов 38 лет.
8. Габдулвагап Коштанов 47 лет, умер в 1818 г., сыновья Хаммат 42 (сыновья Зилялитдин 19, Низамитдин 11, Нисхабитдин 2), Рахматулла 18 лет, умер в 1818 г.
9. Губайдулла Зигитин 49 лет, умер в 1826 г., сыновья Гималутдин 28 (сын Гимадулислам 7), Гилматдин 23 (сын Ахметзян 2), Нугуман 21 года.
10. Хамитулла Каримов 12 лет, умер в 1818 г., брат Зайнулла 8 лет, в неизвестной отлучке с 1822 г.
11. Абулбакир Арсланов 47 лет, умер в 1818 г., сыновья Гумер 31 (сын Фазлиахмат 7), Мухаметсадык 27, Гайса 25, Асадулла 24 лет.
12. Усман Арсланов 63 лет, сын Муса 33 (сыновья Шарафутдин 11, Хизбатулла 3 лет).
13. Саитягафар Саитбатталов 55 лет, сыновья Хамидулла 43, Габуллатиф 24, Габдулвахит 18, Габдулмазит 15 лет.
14. Исхак Манкин 59 лет.
15. Ярасим Шафеев 62, сыновья Низамитдин 30, Зайнагабдин 20 лет.
16. Фарухшат Зигитин 41 года, сыновья Габидулла 17, Сахабитдин 13, Галяутдин 10, Мухаметсадык 7, брат Хисамутдин 38 (сын Исхак 4 лет).
17. Сафар Хамзин 62 лет, сыновья Галиулла 30, Зулкарнай 26, Нигатулла 21, Насибулла 16 лет.
Мандый Хамзин 41 года, умер в 1820 г.

18. Шамсутдин Коштанов 72, сын Таммим 24 лет, умер в 1824 г.
19. Рахматулла Коштанов 77 лет, сыновья Ибрагим 38 (сын Шайхутдин 9), Габдулвахит 8, умер в 1820 г., Габдулкарип 23 (сын Фазгутдин 6 месяцев).
20. Мусай Акаев 52 лет, сыновья Хуснутдин 8, Мухаматдин 5, переведены в 4-ю юрту сего кантона в д. Березники в 1820 г.
21. Абдрахим Хасанов 52 лет, сыновья Муфасал 29 (сын Мухамадзян 2), Тимербулат 13, Мурзабулат 11, Габди 2 лет.
22. Габдулвасир Хасанов 31 года, на поселении с 1819 г., сыновья Габдулганий 24, Сибагатулла 15 лет.
23. Афлякуп Нигмашев 42 лет, сыновья Гималитдин 17, Фатхутдин 15, пасынок Маухит Нафизов 21 года.
24. Иксан Хасанов 59 лет, умер в 1826 г., сыновья Габдулгафур 46 (сын Габдулманнаф 25, его сыновья Габдулмугин 4, Гисарютдин 1), Сайфулмулюк 40 (сын Абдулхафиз 15, Габдулказип 12), Габдулвагап 21, Шайбутдин 15 лет.
25. Габдулкадыр Мурадымов 37 лет, умер в 1833 г., сыновья Мусавир 30 (сыновья Валиахмат 9, Хазиахмат 4, Мухаметсадык 2), Музафар 28, Габдуллатыф 17, Габдулмазит 8 лет.
26. Амурхан Абдулмуханов 47 лет, сыновья Ризван 22, Ахматша 15, Файзухан 10, братья Мухаматгалий 42, Назмитдин 31 года.
27. Курбангалий Аблеев 62 лет, сыновья Калимулла 30 (сыновья Хайрулла 11, Зинатулла 9, Хаязутдин 3), Тухватулла 27 (сыновья Хазиахмат 5, Шаяхмат 2), Гибатулла 25 (сын Хайрутдин 1 месяц), Гилматдин 23, Сибагатулла 17 лет.
28. Мухамет Картимов 42 лет, сыновья Габдрашит 17, Мухаметша 10, Сабит 5, Агабзямин 2 лет.
29. Габдулла Айтуганов 54 лет, умер в 1818 г., сыновья Ризван 32, Шамшуруан 29, Зайнулла 23, Габидулла 17 лет.
30. Нардуан Мавлютов 31 года.
31. Хабибулла Сагитов 45 лет, сыновья Зурганитдин 9, Камалитдин 7 лет.
32. Габдуликсан Абдрахманов 63, сыновья Кучербай 30, Ахтам 27, Мухаметзариф 12, Мухаматхан 7 лет.
33. Абдулшафик Шарипов 42 лет, умер в 1824 г., сыновья Габдулганий 21, умер в 1831 г. (сын Мухаматганий 3), Габдюварис 21 года.
34. Гузаир Аптряков 63 лет, сыновья Габдулханнан 46 (сыновья Зягефар 17, Ахмадий 12, Мухамадий 7), Вилдан 42 (сыновья Хайрузаман 9, Фатауий 7), Кучубай 40 (сыновья Гимран 17, Идрис 9 лет), Галиулла 27 (сын Тауаббил 7 лет).
35. Нигматулла Баукаев 69 лет, умер в 1812 г., сыновья Мухаметрахим 56 (сыновья Мухаметзян 25 (его сын Фатхутдин 6), Мухаматамин 23), Ярмухамет 41 (сыновья Махмут 22, Шамсутдин 15, Ишмухамет 14, Хозя 7 лет).
36. Ардуан Хисамитдинов 27, причислен из д. Красноярово в 1820 г., сын Миниазетдин 2 лет.
37. Мурат Мунасилов 28 лет, причислен из д. Березниково в 1825 г., сын Давлетша 2 лет.
38. Хабибулла Калимуллин 44 лет, причислен из д. Елпачиха в 1830 г.

Всего в д. Федорково м.п. 164, женского — 156 душ.

ЦГИА РБ. Ф. И-138. Оп. 2. Д. 575. Л. 274–285.

* * *

Ко 2-й юрте относилось 4 деревни. Одна из них — д. **Усть-Тунторово**, расположенная в устье одноименной речки. Она была известна под именем Усманово, Тауауыл. В 1816 г. в 69 дворах проживало 219 мужчин и 208 женщин. 100 дворов (277 мужчин и 255 женщин) было в 1834 г. Из 100 дворов — в 90 были малые семьи, в 10 — неразделенные. В 1859 г. в 133 дворах проживало 425 мужчин и 367 женщин.

В 1850 г. из д. Усть-Тунторово было причислено в дд. Кудашево 1, Кувьи в 1842 г. — 9, Зермия в 1842 г. — 3, Казмакты в 1850 г. — 1, Искильза — 1, Акбашево — 2 семьи³⁵.

В 1842 г. на 532 башкира было засеяно 280 пудов озимого и 240 пудов ярового хлеба. Им же принадлежало 140 лошадей, 200 коров, 270 овец, 37 коз. В деревне было 70 ульев.

Деревня имела соборную мечеть, при ней была мусульманская школа «с давних лет», где обучалось 25 мальчиков и 17 девочек.

Должность юртового старшины в 1839 г. выполнял 52-летний зауряд-хорунжий Кагарман Кареевич Аширов, ветеран 20-го башкирского полка, кавалер серебряной медали «В память Отечественной войны 1812 года».

Усть-Тунторово является родиной видного пугачевского полковника Батыркай Иткинина. Он присоединился к восстанию в середине декабря 1773 г., когда ездил в лагерь повстанцев под Уфой, где получил от пятидесятника уфимских казаков И. Губанова билет, удостоверяющий, что он принес со своей командой присягу на верную службу Пугачеву и что ему «с указу его императорского величества дана точная копия»³⁶.

Отряды Б. Иткинина и Абдея Абдулова заняли пригород Осу, два завода Демидовых, Юговский завод, п. Осокино и др. В приказе полковника Б. Иткинина сотнику г. Т. Ситникову от 6 января 1774 г. говорилось, что «с получения сего тотчас прислать в здешнюю команду вашего заводу под казаков четырнадцать лошадей со седлами, сабель две, рогатину одну, ружей, у ково остались господские, обрать и прислать. Да сверх сего, что требованье, отослать седло хорошее и прислать со оным ж, чего ради послан с ним нарочный казак Карп Самульский»³⁷. На освобожденной повстанцами территории Б. Иткинин организовал выборную народную власть.

Ниже приводим материалы VIII ревизии 1834 г. Жители — башкиры-вотчинники.

Башкиры д. Усть-Тунторово по VIII ревизии 1834 г.

1. Салимзян Тугумов 82 лет, сын Аким Салимзянов, отставной есаул 49 лет, сыновья Гамалитдин 27 (сын Шайхудислам 2), Низаметдин 11, Хазиб 9 лет.
2. Габдулгазиз Сафаров 78 лет, умер в 1823 г., сыновья Файзулла 55, умер в 1826 г. (сыновья Насибулла 40, Зайнулла 2), Нутуман 27 лет.
3. Мухаметсадык Файзуллин 47 лет, сыновья Мухаметша 1 месяца, умер, Хуснутдин 6 лет.

³⁵ ЦГИА РБ. Ф. 138. Оп. 2. Д. 694.

³⁶ Документы ставки Е. И. Пугачева... С. 383.

³⁷ Там же. С. 194.

4. Музафар Файзуллин 33 лет, сын Муфарах 8 лет.
5. Рахматулла Габдулгазизов 72 лет, сын Габдушафик 13, умер в 1822 г., брат Ахмат 37, умер в 1826 г. (сын Сибатулла 24).
6. Габдулхалик Рахматуллин 37 лет.
7. Габдулкадыр Рахматуллин 34 лет.
8. Валиулла Габдулгазизов 53, сыновья Габидулла 23, Гайдулла 22 лет.
Хабибулла Газизов 29 лет, причислен в д. Танып в 1833 г.
9. Габидулла Газизов 40 лет, сын Губайдулла 2 месяцев. Губайдулла Газизов 40 лет, мулла, умер в 1833 г.
10. Кидрач Табашев 68 лет, сын Габдулманнаф 30 (сыновья Абдулкадир 6 лет, Габдулмугин 1 недели).
11. Габдулварис Кидрачев 41 года.
12. Пятидесятник Габдевагап Кидрачев 37 лет, сыновья Габдулханнан 11, Габдулвагас 3, Габдулназип 1 месяца.
13. Ахтам Табашов 53 лет, сыновья Хабибулла 12, Ибатулла 28 (сыновья Гизатулла 2, Зайнулла 1 месяца), Хайрулла 16 лет.
14. Абдылнасир Муртазин 60 лет, сыновья Мухамет 27, Мухаметхан 6 месяцев, брат Канзафар 42 лет.
15. Мухаметсадык Габдулнасыров 31 года, сын Мухаметвали 2 месяцев.
16. Муса Гузаиров 43, сыновья Назмитдин 7, Хибабутдин 6 месяцев.
17. Насибулла Габдулсалимов 50 лет, сыновья Зиганша 23, Давлетша 12, Мухаметша 5 лет.
18. Ягуда Надеев 73 лет.
19. Габдуликсан Надеев 68 лет, сыновья Фазитдин 30, Габдулхасан 27 (сыновья Гаптусабар 5, Габдулгафис 3, Фазгабдин 1 года).
20. Тухватулла Магдеев 41 года, сын Ханбухуз 1 года.
21. Габдрахман Хамзин 65, умер в 1821 г., сын Гаптусалим 43 (сыновья Мухамадгалим 27, Файзулихсан 22, Ишмухамет 20 лет).
22. Габдулгафур Абдрахманов 50 лет, сыновья Абдулвасик 15, Габдулнафик 13, Ахтарей 6, Гайнитдин 4, Гайнулла 1 года.
23. Бакый Смаков 59, умер в 1818 г., Музафар 36 (сын Валимухамед 18 лет).
Абдулхай Имашев 20 лет, причислен в д. Кудашево в 1833 г.
Муамадьян Бакиев 22 лет, причислен в д. Кудашево в 1833 г.
24. Музамин Абдрахманов 45 лет, сын Хасытдин 7 лет.
25. Афиша Гумеров 65 лет, сыновья Бахтияр 34 лет (сыновья Мухамедьяр 4, Гаялутдин 1), Габидулла 31 (сыновья Ахматша 2, Хайритдин 1 месяца), брат Мухтар 54 лет, умер в 1818 г.
26. Пятидесятник Макадий Гумаров 38 лет.
27. Габдулхалик Нафишкин 28 л., брат Багаман 24, на поселении с 1817 г.
28. Багаутдин Рафиков 45 лет, брат Шайбан Рафиков 16 лет, причислен в д. Искирево в 1825 г.
29. Габдулфалик Имашев 36 лет.
30. Абулкаим Имашев 34 лет, сын Шагувалей 2, брат Касплат Имашев 14, умер в 1822 г.
31. Ишбулат Имашев 27 лет, сын Габдулкадир 7 лет.
32. Салават Бакиев 49 лет, сыновья Кадармат 22, Тазитдин 20, брат Валиакбар 15 лет, в отлучке с 1832 г.
33. Гализитдин Салаватов 25 лет.
34. Абдулман Халилов 60 лет, умер в 1826 г., брат Тимербай 68, сыновья Ибатулла 17, Абдулнасыр 7 лет.
35. Яркай Халилов 44 лет, умер в 1824 г., сыновья Гибадулла 16, Багаутдин 11, брат Габдулвалей 37 лет, умер в 1817 г.
36. Темяс Халилов 41 года.
Сафигулла Мадьяров 22 лет, на поселении с 1817 г.
37. Файзулла Мусалимов 52 лет, сын Исматулла 43 (сыновья Фазлыахмат 7, Сафияхмат 7, Валиахмат 5, Валимухамат 1 года).
38. Зайнитдин Файзуллин 36 лет, сын Ахмадьян 1 года, племянник Зайнулла Ямалитдинов 22 лет.
39. Факирдин Ракаев 51 года, сын Манниш 13, крещен, подворник Багаутдин 10 лет.
40. Сайфулла Мусалимов 47 лет, сын Хабибулла 30 лет.
41. Халит Мурасев 42 лет, сын Габдулвасик 5 лет.
Мухат Валитов 14 лет, умер в 1824 г.
42. Мукай Акбашев 70 лет, умер в 1824 г., сын Зюван 58 (сын Сибатулла 16 лет).
43. Фаткулла Мукаев 32 лет, сын Галиулла 6 месяцев, причислен в д. Ишменево в 1825 г.
44. Насибулла Мукаев 48 лет, сыновья Гайнулла 22, Халимулла 16, Абдулханнан 12 лет.
45. Хамидулла Зюбанов 34, сыновья Валиахмат 4, Ахматзари 2 лет.
46. Хабибулла Букаев 43 лет, сыновья Нигматулла 12, Фарухшат 9, Багаутдин 6, Хасватулла 1 года.
47. Мухтар Суютов 30, умер в 1826 г., сын Габидулла 36 (сыновья Гайнулла 10, Галиулла 7, Муфарах 7 лет, переведен в 7-ю юрту).
48. Калимулла Мухтасаров 29, сыновья Зинатулла 9, Валиулла 6 лет.
Музафар Абдулвахизов 19 лет, причислен в д. Кудашево в 1833 г.
49. Абдулваний Абдулвахизов 32 лет, брат Габдулнафик 23, подворник Габдулгазиз Салимьянов 60 лет.
50. Гибадулла Габдулкаримов 26 лет.
51. Маргази Сафаргулов 60, сын Шагивалей 5 лет.
52. Расул Салимзянов 55 лет, сын Мабашар 11 лет.
53. Хайрзаман Расулев 33, сын Фазитдин 8, брат Ардуан 21 года.
54. Хайбулла Галикаев 39 лет, сыновья Ахмадей 20, Хамидулла 11, Гайнатдин 6 лет, Ишихитдин 1 недели.
55. Рахматулла Галикаев 34 лет, сын Шагабитдин 12 лет.
Насибулла Габдулкаримов 21 года, причислен в д. Кудашево.
56. Габдынасыр Масутов 45 лет, сыновья Зайнулла 8, Гаядулла 22, Гамимталип 15 лет.
57. Габдулкарим Тапаев 65 лет, умер в 1824 г., сын Габдулвалей 55 (сыновья Таховый 8, Ахмадей 6 месяцев, умер в 1818 г.).
58. Резван Зайнюшев 61 года, сыновья Багаутдин 10, Ибрагим 8, Сахаутдин 5, Хамаитдин 2 лет.
59. Гилматдин Резванов 42 лет, сыновья Фарукшан 13, Гайнитдин 5, Хавсарбатыр 6 месяцев.
60. Апуш Зайнюшев 37 лет, сын Гамалитдин 6 лет, брат Ибаниямин 47 лет.
61. Мухаметамин Зайнюшев 25 лет, умер в 1832 г., сыновья Махадьян 22, Гальман 20, Абдулвалим 16, Давлетша 13, Велемша 11, Надырша 8 лет.

62. Мухаметрахим Габдулмурзаев 37 лет, Габдрахим 34 (сыновья Насритдин 6, Хузьянурдин 6 месяцев), Сафиулла 22 лет.
63. Гадельша Мухаметов 48 лет.
64. Самир Муртазин 61 года, умер в 1824 г., сыновья Самитдин 47 (сыновья Хайритдин 25, Назмитдин 23), Шагабутдин 12 лет.
65. Сайфутдин Самиров 36, сыновья Шайхитдин 4, Галимша 1 года.
66. Габдрахим Атяков 81 года, брат Абдуллатип 54 (сын Сагдый 22 лет).
67. Пятидесятник Зиннур Айтяков 34 лет, сын Сахабитдин 8 лет.
68. Габдулзялил Баширов 75 лет, сын Гаптизяпар 44 (сыновья Гумар 20, Усман 13, Гали 9 лет).
69. Хабибулла Баширов 68 лет, сыновья Бастамий 22, Гамалитдин 13 лет.
Габдулмугис Абдулкаримов 25 лет, причислен в д. Шлыково в 1827 г.
Шамсутдин Салимзянов 39 лет, причислен в д. Искирево в 1825 г.
70. Габдрашит Яппаров, хорунжий, 43 лет.
71. Хасамутдин Салимзянов 53 лет, сыновья Фатхитдин, Абубакир причислены в д. Кудашево в 1833 г.
72. Мавлют Мартизин 55 лет, сыновья Хабибулла 22, Губайдулла 14, подворник Габдуллатип Самигуров 57 лет.
73. Абдулвахит Сайфулмулюков 56 лет, сын Габдулганей (сыновья Абдулвалей 6, Габдулвагас 5 лет, Байрамгул 1 недели).
74. Фараутдин Габдулвахизов 33 лет, сын Ибрагим 13, племянник Фараузитдин 3 лет, умер в 1830 г.
75. Зайнагабдин Сайфулмулюков 47 лет, сыновья Зялялитдин 27, Камалитдин 12, умер в 1828 г., Шаяхмат 22 лет.
76. Валиулла Зайнагабдинов 32 лет.
77. Абдулхамит Зайнагабдинов 41 года, сыновья Музавар 9, умер в 1826 г., Хурмакай 22 лет.
78. Шакмай Миной 69 лет, сын Ибрагим 13 лет, умер в 1818 г.
79. Смагил Шамкаев 39 лет, сыновья Идрис 13, Муфарах 10, Габдулгалим 6, Габдулхаким 2 лет.
80. Исках Шамкаев 36 лет.
81. Тазитдин Батминов 45, сыновья Галимзалит 13, Мухамадияр 2 лет, Галазитдин Мукминов 23 лет, переписан сего кантона в 5-ю юрту д. Бардабаш в 1823 г.
82. Зайнагабдин Сайфутдинов 40 лет, сын Гайнитдин 2 лет.
83. Набиулла Сайфутдинов 38, сыновья Вальдан 15, Зайнулла 10, Шаймахамад 4, Хабибулла 1 года.
84. Зайнитдин Сайфутдинов 29 лет.
85. Габдулмусавир Хамзин 63 лет, сын Сибатулла 3, умер в 1821 г.
86. Галиулла Мусавиров 36 лет, сын Галимша 5 лет.
87. Абляись Хамзин 60 лет, сыновья Габдулфаис 16, умер в 1831 г., Муккадар 24, Абдулхалик 22, Шайхатар 18, Абдулфатах 9 лет.
88. Игатысам Абляисов 31 года, сын Мухаматзариф 6 месяцев.
89. Калимулла Нурвагитдинов 35, сын Гамамитдин 1 года.
90. Мухаметрахим Камиев 47, сыновья Муфасал 11, Фазяхисат 7 лет.

91. Мухаматдин Камиев 44 лет.
92. Хасан Сафаров 85, внук Габдулвагап Валишин 51 года. Шагимардан Валишин 30 лет, причислен в д. Искирево в 1819 г., сын Габтусабит 5 лет, умер в 1822 г.
93. Насибулла Валишин 25 лет, умер в 1824 г., сыновья Асатулла 15, Мухаматша 13 лет.
94. Гаптусатар Валишин 42 лет, сыновья Вильдан 18, Хайрулла 11, Сунагатулла 8, Хаясутин 6, Хаппухузя 4 лет, Хайритдин 1 года.
95. Миннюш Валишин 37, сыновья Абдулманап 8, Габдулмузип 6 месяцев.
96. Габит Шарипов 42 лет, брат Гибадулла 18 лет, умер в 1826 г.
97. Фаварис Мухаматкаримов 56, сыновья Изатулла 24, Асадулла 16 лет.
98. Азмухан Азимбаев 47, сыновья Гимамаддин 15, Фарвазитдин 5 лет.
Губайдулла Байрамов 45 лет, причислен в д. Искирево в 1820 г.
99. Абдулла Байрамов 45, сыновья Гимамутдин 15, Камалетдин 4 лет.
100. Рахматулла Гумаров 41 года, сыновья Сибатулла 20, Салим 9, Сабит 5, Абдулвасык 2 лет.
101. Хамидулла Мухаматкаримов 32 лет, сыновья Фархатдин 3, Шахритдин 1, брат Нигматулла 24 лет.
В д. Усть-Тунторово м.п. 277, женского — 255 душ.

ЦГИА РБ. Ф. И-138. Оп. 2. Д. 575. Л. 12–28 об.

Д. **Искирево** (*Ысқыр*) в 1816 г. состояла из 19 дворов, где проживало 114 башкир, в 1834 г. в 31 дворе — 177 человек, в 1850 г. в 28 дворах — 240, в 1859 г. в 30 дворах — 320 человек. Из 31 двора в 1834 г. в 26 зафиксированы малые семьи, в 4 — неразделенные, в 1 — семья типа «дед — внук».

В 1842 г. на 177 человек было засеяно 608 пудов озимого и 112 пудов ярового хлеба. На 31 двор приходилось 40 лошадей, 50 коров, 166 овец, 11 коз. В деревне имелось 80 ульев, 22 борти.

В деревне была соборная мечеть, при которой «с давних лет» действовала медресе, где в 1868 г. обучалось 50 мальчиков и 40 девочек.

Башкиры д. Искирево по VIII ревизии 1834 г.

1. Габдулгафур Аптряшев 65 лет, старшинский помощник, сыновья Гальматдин (сын Зайнитдин 8), Гамалитдин (сыновья Шарифитдин 5, Ширьяздан 3, Камалитдин 1 года).
2. Миняш Габдулгафуров, мулла, 34 лет, сын Шаяхмат 4 лет.
3. Гидальша Габдулгафуров 46 лет, сыновья Муллаяр 16, Аллаяр 9, Ахмадиян 6 лет.
4. Надарша Габдулгафуров 44, сыновья Батырша 7, Давлятша 2 лет.
5. Гилямша Габдулгафуров 40 лет, сын Зиганша 9 лет.
6. Ахмар Тайсянов 64, умер в 1823 г., сын Самаддин 34, на поселении с 1817 г.
7. Мансыр Тайсянов 64 лет, умер в 1823 г., сыновья Габдуликсан 49 (сыновья Рахматулла 12, Камалитдин 10), Давлят 24 лет, умер в 1824 г.

8. Багаутдин Габдуликсанов 27 лет, брат Минкузя 15, умер в 1828 г.
9. Габдулвахит Мусалов 49 лет, сыновья Мухаматгали 15, Махадян 12, Мухамадияр 8, Габдулвасык 5 лет.
10. Мурсалим Калматов 65 лет, умер в 1818 г., сыновья Насибулла 52, Аккубак 36, Ибатулла 9 лет, умер в 1818 г.
11. Валит Аптряшов 68 лет, сыновья Мамиши 8, умер в 1833 г., Хайрулла 4, Гильман 21 года.
12. Габдулганей Валитов 41, сыновья Шахабадин 13, Саразитдин 7 лет.
13. Нигматулла Назаров 38, умер в 1826 г., сын Асвабитдин 10, брат Ишмат Назаров 28, умер в 1832 г., сыновья Сибатулла 4, умер в 1831 г., Галимкай 20, Махаматамин 6 лет.
14. Фаркашат Назаров 35 лет, сыновья Шайхатдин 15, Сахабитдин 11 лет.
15. Султый Муксинов 85 лет, умер в 1825 г., сын Хасан 75 (сын Хисматулла 21 года, умер в 1825 г.).
16. Габдулла Хасанов 35 лет, сыновья Давлятша 11, Шайхадин 8, Мухаматзариф 5 лет.
17. Хамит Султыев 78 лет, сыновья Сафиулла 45, Сайфулла 21, умер в 1825 г., Галаутдин 10, умер в 1833 г., Ялалитдин 4 лет.
18. Багаутдин Халитов 33 лет, сыновья Асвабутдин 12, Багаутдин 11 лет.
19. Бахтияр Мукамаев 41 года, подворник Сагит Акбашев 65, умер в 1817 г.
20. Ракай Кулмашев 60 лет, умер в 1820 г., сыновья Габдуликсан 46 (его Габидулла 8, Галиулла 6), Бигай 16 лет, умер в 1820 г.
21. Мазит Гайсаров 43 лет, сыновья Галиулла 14, Гизатулла 10, Хисматулла 7, Са(и)батулла 5, Зайнитдин 2 лет.
22. Мукадан Ильмяшев 81 года, подворник Халит Бухарматов 63 лет.
23. Файзулла Халилов 49 лет, сыновья Ахмадулла 4, Фаизат 6 месяцев.
24. Губайдулла Халилов 42 лет, сыновья Галиулла 8, Гайнулла 6 месяцев.
25. Юсуп Шамаев 43, умер в 1832 г., сыновья Гусман 9, умер в 1832 г., Каримбай 23, Казакбай 20, Шайхислам 9 лет.
Киньягилда Тимофеев 79 лет, умер в 1827 г.
26. Мадияр Мустакимов 73 лет, сыновья Хабибулла 30, умер в 1817 г. (сын Хамидулла 7, умер в 1831 г.), Ибатулла 44 (сыновья Низамитдин 15, Гализитдин 11), Насибулла 23 лет, умер в 1831 г.
27. Мусагит Гумаров 61 года, сыновья Зимагда 15, умер в 1828 г., Валиахмат 9, Валимухаммат 4 лет.
28. Шагамардан Валишин 48 лет, причислен из д. Усть-Тунторово в 1819 г., сыновья Габдулханнан 15, Габдулвагис 9, Мухаматсадык 6, Валиахмат 3, Ибрагим 1 года.
29. Шагабан Рафиков 34 лет, причислен из д. Усть-Тунторово в 1825 г.
30. Габайдулла Байрамов 55 лет, причислен из д. Усть-Тунторово в 1820 г., сыновья Зайнулла 6, Зайнагабдин 3 лет.
31. Шамсутдин Салимзянов 57 лет, причислен из д. Усть-Тунторово в 1825 г., сыновья Зайнулла 16, Гибадулла 10 лет.

Всего в д. Искирево м.п. 97, женского — 80 душ.

ЦГИА РБ. Ф. И-138. Оп. 2. Д. 575. Л. 29–34.

Д. **Ишменево** — сравнительно молодое поселение башкир-гайнинцев, состоящее в 1816 г. из 18 дворов, где проживало по 47 мужчин и женщин. 66 мужчин и 68 женщин при 22 дворах было в 1834 г. В материалах VIII ревизии среди семей под № 1 указан юртовой старшина зауряд-есаул Габдулгибат Кучумов, 1768 г. Из долгожителей отметим Габтуша Рангулова (1739–1824), Мавликая Акбатырова (1731–1823). Из 22 дворов в 19 были малые семьи, в 3 — неразделенные. В 1850 г. 69 мужчин и 71 женщина и 18 дворов зафиксировала IX ревизия. Следующая в 1859 г. показала в 33 дворах 185 башкир.

В 1842 г. на 22 двора было засеяно 256 пудов озимого и 80 пудов ярового хлеба. В 1839 г. на 129 башкир приходилось 19 лошадей, 30 коров, 40 овец, 26 коз.

Деревня имела свою соборную мечеть.

**«1834 года марта 20 дня Пермской губернии
Осинского уезда 1-го башкирского кантона
о состоящих налицо м.п. башкирцах в д. Ишменево»**

1. Габдулгибат Кучумов, юртовой старшина, зауряд-есаул, 66 лет, сыновья Кагарман 32 (сын Мухаметзариф 9), Науширван 11 лет.
2. Фарукшат Баталов 37, сыновья Нардуан 11, Мухаметгалим 9 лет.
3. Гаптуш Рангулов 77 лет, умер в 1824 г., сыновья Файзулла 49, Абушахман 36 лет, умер в 1819 г.
4. Низамутдин Гаптушев 44 лет, сын Фазгутдин 6 месяцев.
5. Мазафар Файзуллин 37 лет, сын Фазгутдин 6 месяцев.
6. Аллаяр Файзуллин 30 лет, сыновья Гайнухазык 6, Гаптукалим 2, Зиалитдин 6 месяцев, племянник Ахмадияр Файзуллин 18 лет.
7. Сибататулла Абушахмин 18, брат Тухватулла Абушахмин 18 лет.
8. Мавлюкай Акбатуров 85 лет, умер в 1825 г., сын Мухамадияр 23 лет.
9. Габдрашит Габдраков 70 лет, умер в 1833 г., сыновья Габдулкарып 46 (сыновья Гибадулла 20, Сапиулла 13, Гизатулла 10, Зинатулла 1), Габдулхалик 34 (сын Габдуллатып 11), Габдулфаттах 27 (сын Гайнулла 1 года).
10. Рахматулла Абдукаримов 72 лет.
Нигматулла Абдукаримов 59 лет, умер в 1822 г.
11. Яхья Абдукаримов 69 лет, сыновья Асман 34 (сын Абдусалам 15), Салман 31 года.
12. Алмакай Мухаматов 54, сын Мухаметсалир 1 месяца, умер в 1819 г.
13. Габдулсатар Мухаматов 51 года, сыновья Ахматуалей 19, Хайтматулла 9 лет.
14. Ханафия Мухаматов 48 лет, умер в 1833 г., сыновья Галимша 20, Файзулла 10 лет.
15. Мухамадий Уськин 42 лет, сыновья Галаутдин 9, Гильзитдин 6, Гималитдин 3, Хисрафитдин 6 месяцев.
16. Шамсутдин Уськин 38, сыновья Сахабитдин 8, Давлетша 3 лет.
17. Хабибулла Аптусаламов 40, подворник Губайдулла Кызылбаев 35 лет.
Фахардин Чабыкаев 32 лет, умер в 1831 г.
18. Ширгаза Муратов 51 года, сыновья Мухаматгали 18, Мухаматша 15, Мухаматхазит 12, Мухаматшараф 3 лет.

19. Сиразитдин Муратов 24 лет, умер в 1827 г., сыновья Хазиахмат 12, Шайхатдин 6 лет.
Насибулла Халитов 33 лет, переселен из д. Акбашево в 1833 г.
20. Назмитдин Халитов 34 лет, сын Имамидин 9 лет.
21. Рамаш Гаптыкаев 68 лет, сыновья Габдулгали 23, умер в 1816 г., Сибатулла 3 лет, умер в 1817 г.
22. Рахматулла Гаптыкаев 45 лет, умер в 1833 г., сыновья Галиулла 24 (сын Зинатулла 2), Зайнулла 3, умер в 1831 г., Гизатулла 14, брат Махатамин 28 лет, умер в 1828 г.
23. Фаткулла Мукаев 50, причислен из д. Усть-Тунторово в 1825 г., сыновья Галиулла 18, Хайрулла 10, Хайритдин 6 лет.
Всего в д. Ишменеве м.п. 66, женского — 68 душ.

ЦГИА РБ. Ф. И-138. Оп. 2. Д. 575. Л. 1—5.

Д. **Канюково** (*Әрһамауыл*) в 1816 г. состояла из 11 дворов, где взято на учет 184 башкира. 221 человек и 44 двора было в 1834 г. Среди жителей выделялся долгожитель Яркая Тукшуков (1741—1826). Из 44 дворов в 33 имелись малые семьи, в 10 — неразделенные. 1 семья вымерла.

В 1842 г. на 221 человека сеяли 480 пудов озимого и 112 пудов ярового хлеба. Им принадлежало 45 лошадей, 80 коров, 87 овец, 21 коза. Имели 7 ульев.

В деревне была соборная мечеть, которую обслуживали 2 имама. При ней «с давних лет» существовала мусульманская школа, где обучалось 20 мальчиков и 15 девочек. Все эти школы кантонный начальник сотник Адутон в своем отчете называл медресе.

От XVIII в. сохранился документ, где говорится о краже имущества у башкира этой деревни, жители которой подразделялись на две команды разных старшин. Башкиры д. Канюково Мухамет Тоганов и Шарип Каракузов из команды старшины Шарипа Киикова в своем челобитье (прошении) писали о том, что башкир этой деревни Мусалей Кантуганов и товарищи из команды Габбаса Сейтязева (Сайдашева) ночью разбили у них двери домов, причем «разбили барсом и взяли у Мухамета из коробки 3 руб. 60 коп. денег, 1 тюк китайки (черной в 10 руб.), бумажный платок в 60 коп., а у Шарипа — 13 руб. денег, два конца китайки в 2 руб., из клети похитили хмель 1 пуд в 80 коп., 5 козлов в 11 руб., 4 мешка овса, всего 15 пудов на 75 коп., 1 топор, 1 скобель, медный котел. А всего ими у обоих ограблено денег и пожитку на 34 руб.»³⁸.

Башкиры д. Канюково по VIII ревизии 1834 г.

1. Басыр Ильмухаметов, походный сотник, 52 лет.
2. Габдулгазиз Габдуллин 53 лет, умер в 1822 г., сыновья Ахматгали 29, умер в 1820 г., Ахмадый 50 (сыновья Ахматша 25, Мухаматша 16, Шаували 5 лет).
3. Саматдин Габдуллин 47, умер в 1827 г., сыновья Гиляутдин 32 (сыновья Багаутдин 9, Хуснутдин 1 года), Гайнутдин 30, Сайфутдин 27 лет.

4. Губайдулла Бакиев 48 лет, сыновья Габдугалий 25, Абдулнафик 23, Габидулла 1 года. Губайдуллы подворник Зулкарнай 28 лет, умер.
5. Гайнулла Ибрашев 33 лет, братья Галиулла 28, умер, Калимулла 25 лет.
6. Апуш Тусыбаев 53 лет, умер в 1817 г., сын Гусман 37 (сыновья Гизатулла 10, Сибатулла 5 лет).
7. Газыкай Батыров 63 лет, умер в 1824 г., сын Баухатамин 55 лет.
8. Галиулла Апушев 33 лет, сыновья Гилимша 5, Могатасым 3, Арамша 6 месяцев.
9. Якуп Тусыбаев 60 лет, сыновья Нугман 17, умер в 1822 г., Гилязитдин 24, Шагабитдин 15, Негазитдин 10 лет.
10. Мухаматгизан Якупов 29 лет, сын Мухаматвалий 6 месяцев.
11. Абубакир Шарипов 70 лет, умер в 1822 г., сын Габдулла 54, умер в 1833 г., сыновья Гибадулла 27, Ибатулла 25, Рахматулла 5 (умер в 1818 г.), Хамидулла 2 месяцев, Галиулла 10 лет.
12. Габдулвахит Абубакиров 51 года, сын Абдулсадык 10 лет.
13. Насыбулла Абубакиров 48 лет.
14. Гайдулла Абубакиров 41 года, сын Фарвазитдин 4 лет.
15. Яхья Абубакиров 62 лет, умер в 1829 г., сын Фатхатдин 33 лет.
16. Альмухамат Марсаев 65 лет, умер в 1817 г., сыновья Габдулнасыр 46, умер в 1817 г. (сын Файрус 33, его сын Худайдат 10), Габдулварис 16 лет.
17. Габдуликсан Альмухаметов 21 года (переведен из того же кантона в 3-ю юрту д. Кудашево в 1833 г.), сын Мухаметсафа 18,5 лет.
18. Мухаматамин Мухамадиев 24 лет.
19. Манасып Сатлыков 76 лет, сын Мухаматгалим 34 (сыновья Мухаметзариф 10, Мухаметсадык 1 месяца). Яркая Тукшуков 75 лет, умер в 1826 г. Габдулвахит Калмурзин 35, умер в 1816 г. Валиулла Габдулгазизов 3, умер в 1831 г.
20. Хамит Сатлыков 55 лет, умер в 1833 г., сыновья Надырша 43, Гадельша 23, причислен в д. Кудашево в 1833 г.
21. Саядулла Хамитов 34 лет.
Гелаутдин Хамитов 27 (причислен в д. Новобичурино в 1825 г.).
22. Шаяхмат Хамитов 20 лет, сын Нембутдин 1 месяца.
23. Сайфутдин Гапсалимов 54 лет.
24. Сайфулмулюк Гапсалимов 51 года (сыновья Шарифутдин 20, Шайхилислам 18, Ялалитдин 4 лет).
25. Байдулла Кучумов 65 лет, умер в 1818 г., сын Файзулла 40 (сын Фазулла 1 года), брат Мазит 54 лет, умер в 1824 г.
26. Нигмат Касамов 71 года, сыновья Шайбадин 22, Гамалитдин 20 лет.
27. Абзягос Нигматов 30 лет, сын Абдулфаиз 5 лет.
28. Афлатун Нигматов 27 лет, сыновья Фараутдин 4, Зайнигабдин 1 недели.
29. Ябукай Мусалев 68 лет, сыновья Фархатин 35 (сын Фатхутин 1), Сафиулла 27 лет.
30. Фаркушат Ябукаев 40 лет, сыновья Хамидулла 12, Хайуттин 3 лет.
31. Галиулла Ябукаев 32, сын Гаядулла 3 лет.
Зягуфар Яширов 85 лет, умер в 1818 г., сын Галаутдин 11 лет, умер.

³⁸ РГАДА. Ф. 452. Оп. 2. Д. 28. Л. 1.

32. Валит Мухаметов 59 лет, умер в 1826 г., брат Дарзим Мухаметов 68 лет, сыновья Тухватулла 23, умер в 1822 г., Габдулфаттах 26 лет.
33. Шаряздан Файзуллин 30 лет.
34. Нигматулла Дарзимин 41 года.
35. Сайфуш Мухаметов 60 лет, сыновья Сагабудиин 13 (умер в 1833 г.), Малхудиин 14 лет.
36. Гильматдин Сайфулмулюков 34 лет, сын Хаснудиин 4 года (умер).
37. Батырша Мухаметов 54 лет, сыновья Абдулзариф 22, Багаутдин 12, Зямалутдин 7 лет.
Калимулла Мухамаев 15 лет, причислен в д. Староашапово в 1822 г.
Габдулгафур Имаев 58 лет, умер в 1827 г.
Абитан Сагитов 39 лет, умер в 1819 г.
38. Сиразетдин Халитов 30 лет, сын Шарафитдин 8 лет, братья Ялалитдин 9, умер в 1819 г., Гемалитдин 22 лет.
39. Габдулкарим Габдулманев 65 лет, сыновья Рахматулла 43, Галиулла 31 (сын Калимулла 3), Хамидулла 17 лет, умер в 1829 г.
40. Габбас Акманаев 69 лет, сыновья Сайфудиин 31, умер в 1822 г., Муфасал 24 (сын Тухватулла 1 года).
41. Хисматулла Занитдинов 37, сыновья Зайнулла 15, Замалитдин 7 лет. Губайдулла Габдусалимов 32 лет, причислен в д. Сараши в 1833 г.
42. Валиулла Амурханов 27 лет, перечислен из д. Чалково в 1819 г., брат Мухаметзян.
43. Хабибулла Габдулкаримов 39 лет, сыновья Залялитдин 9, Камалитдин 1 месяца.
44. Ахмет Габдулманов 49 лет, сын Мухаметвали 4 лет.
Всего в д. Канюково м.п. 110, женского – 111 душ.

ЦГИА РБ. Ф. И-138. Оп. 2. Д. 575. Л. 5–12.

В 3-ю юрту 1-го башкирского кантона входили деревни Куземьярово, Акбашево, Кудашево, Чувашево, Ишимово, Чалково.

Д. **Куземьярово** (*Байауыл, Кузмэ*) в 1816 г. имела 79 дворов, где проживало 203 мужчины и 174 женщины. 289 мужчин, 256 женщин при 102 дворах взято на учет VIII ревизией 1834 г. Из старожилов-долгожителей отметим Балтача Акбашева (1741–1828). Из д. Сибеево 6-го кантона Верхнеуральского уезда в 1831 г. сюда были сосланы Давлеткул Сибеев, Фазулла Сунарчин, Алтынса Туканбаев, которым было разрешено вернуться в свою родную деревню в 1834 г.

Из 102 дворов в 1834 г. в 85 были малые семьи, в 17 – неразделенные, в т. ч. в 12 – отцовские, в 4 – братские, в 1 – семья типа «дядя – племянник».

На 102 двора в 1842 г. было засеяно 2096 пудов озимого и 240 пудов ярового хлеба. Имели мельницу. На столько же дворов в 1839 г. приходилось 124 лошади, 456 коров, 240 овец, 299 коз. В деревне было 44 улья.

В деревне была соборная мечеть, при которой к 1868 г. «более 200 лет» действовала мусульманская школа, где обучалось 50 мальчиков, 35 девочек.

Башкиры д. Куземьярово по VIII ревизии 1834 г.

1. Мулла Рангул Юсупов 79 лет, умер в 1819 г., сыновья Габдулманнан 53, Мухаметсалим 23, Зиганша 10, Мифтахитдин 8 лет.
2. Мухаметгалим Габдулманнапов 25 лет.
3. Походный старшина и дистаночный начальник Багаутдин Рангулов 24 лет, умер в 1825 г., сын Габдулгалим 13 лет.
4. Походный сотник Тохауй Рангулов 40 лет, племянник Габдулгафар Сайфутдинов 33, сын Ахметзян 1 года.
5. Мухтасип, мударис Рахматулла Кучукбаев 67 лет, сыновья Мухаметфазал 14, Мухаметсадык 8 лет.
6. Хатып, мударис Махмут Ахмаров 68 лет.
7. Хисамутдин Валитов 61 года, сыновья Шаяхмат 35 (сыновья Валяхмат 7, Шарафутдин 4), Гаяситдин 20, Зямалитдин 17, Ахматзиян 15, Халиулла 11 лет.
8. Сабукан Ракаев 49 лет, умер в 1824 г., сын Мухаметшариф 20, брат Резван 43 (сын Ардуан 6 лет).
9. Савин Ракаев 57 лет, сыновья Мухаметрахим 30, Мухаматамин 25, Габдулгалим 20, Мухаметвали 18 лет.
Манасып Салимов 43 лет, умер в 1817 г.
Хамза Имамаев 74 лет, умер в 1817 г.
10. Ягуда Имашев 64 лет, умер в 1827 г., сын Сайфулла 52 (сыновья Мухаметзян 20, Мухаметгали 2 лет).
11. Максут Мавлюшев 54 лет, умер в 1821 г., сыновья Сайфулмулюк 20, умер в 1829 г., Муфасал 31 (сын Фарагутдин 1 года).
Мухаметзян Баязитов 22 лет, умер в 1826 г.
12. Габдулнафик Акаев 24 лет, умер в 1827 г., сыновья Габдулнасыр 13, Шайхували 10 лет.
13. Хасакай Мусалов 31 года, умер в 1828 г., сын Тухватулла 31 (сыновья Асадулла 10, Адулла 5, Гайдулла 2 лет).
14. Хабибулла Сафаров 41 года, умер в 1818 г., сыновья Ибатулла 30, Габдулла 20 (сын Ибнохазит 2 лет).
15. Габдусатар Ахмаров 54 лет, умер в 1817 г., сыновья Гильман 26, умер в 1833 г., Уельдан 37 (сыновья Резван 14, Минуафа 11, Гайнитдин 3, Гайнулла 1 года).
16. Габдуллатыф Акаев 49 лет, умер в 1817 г., сын Маухит 45 (сыновья Ахматзян 17, Мухаметсалим 13, Габдулсадык 6 лет).
17. Габдушафик Габдуллатыпов 40 лет, братья Габдулбагис 20, Габдулсалик 14 лет.
18. Раим Мансуров 77 лет, умер в 1817 г., сын Юсуп 49 (сыновья Зайнулла 20, Гайнулла 12, Галимулла 10 лет).
19. Хабибулла Зулкарнаев 32 лет, сын Габидулла 5 лет.
20. Ярмухамет Раймов 54 лет, сын Минуахмат 12 лет.
21. Мухаметвали Ярмухаметов 31, сын Мушатдин 10 лет.
22. Салих Гайсин 62 лет, сыновья Мухаметзян 22, умер в 1824 г., Мухаметрахим 34, Мухаметсафи 18, Мухаматамин 33 (сыновья Мухаметсарзяп 4, Мухаметсабыр 2 лет).
Балтас Акбашев 76 лет, умер в 1828 г.
23. Рахим Савин 82 лет.
24. Хайрулфаттах Рахимов 25 лет, братья Бибдуфатах 2, Мухаметрахим 11 лет.
25. Тохватулла Рахимов 28 лет.
26. Нурмухамет Рахимов 62 лет.
27. Хисамитдин Рахимов 53 лет, сыновья Низаметдин 14, Ахкамеддин 4, Габдусадык 1 года.
28. Ахмадый Хафазов 25 лет, сын Хайризаман 2 лет.

29. Габдулгафур Танатаров 49 лет, сыновья Габдулгалим 17, Шахилислам 2, Мигнухазип 1 года. Хафиз Танатаров 34 лет, крещен в 1820 г.
30. Гадылша Нураев 58 лет, умер в 1820 г., брат Батырша 45, умер в 1826 г. (сыновья Галимухамет 15, Салиахмат 9 лет).
31. Габдрашит Малькытов 76 лет, умер в 1829 г., сын Габдулнафик 62 (сыновья Назмитдин 24, Сахибитдин 17, Гайнитдин 14 лет).
32. Гумар Абдрашитов 52 лет, умер в 1826 г., сын Габдулнафик 37 (сын Шарафитдин 5 лет).
33. Габдулнафик Гумаров 35, сын Гамдулла 5, брат Зиннур 25 лет.
34. Насыбулла Апуков 40 лет, сын Губайдулла 4 лет.
35. Сафиулла Апуков 34 лет.
36. Кисматулла Апуков 32 лет.
37. Габдулгафур Сагитов 37 лет, умер в 1833 г., сыновья Габдулгазиз 28 (сын Габдулзябар 1), Габдулнафик 25 лет.
38. Габдулгарис Савин 80 лет, причислен в д. Акбашево в 1817 г.
39. Ярасим Миняшев 72 лет, сын Галиулла 47.
40. Галиулла Ярасимов 40 лет, братья Хабибулла 14, Гайнулла 11 лет.
41. Габдулсахит Нигматуллин 52 лет, сыновья Габдулгани 28, Габдуликсан 22, Габдуламин 20, Габдулмугин 6 месяцев.
42. Габдулхаким Амзянов 41 года, сыновья Габдулкадыр 10, Шайилислам 5, брат Магадей 12 лет, умер в 1818 г. Баязит Акбашев 49 лет, умер в 1822 г. Хисамитдин Андугулов 36 лет, причислен в д. Акбашево в 1844 г.
43. Фатхутдин Фаткулов 52 лет, сыновья Хуснутдин 19, Камалетдин 14, Низамитдин 8 лет.
44. Музафар Фаткуллин 34 лет, сыновья Давлетбай 10, Мухафар 1 года.
45. Ибниямин Нигматуллин 48, сыновья Гизатулла 14, Миннигуш 12 лет.
46. Сибэгатулла Ибниаминов 24 лет.
47. Гимран Нигматуллин 24 лет, сын Габдулла 7, братья Калимулла 31, Гибадулла 29 лет.
48. Габдулхаким Габдулваризов 34 лет, сыновья Фархушат 9, Хазиахмат 6, брат Габдулвасик 31 года.
49. Сиразитдин Валитов 43 лет, умер в 1820 г., сын Муфтахитдин 27 лет.
50. Рафак Кутлин 80 лет, сын Хисматулла 39 (сыновья Фазлитдин 10, Гизетдин 3 лет).
51. Рахматулла Рафиков 58 лет.
52. Зайнулла Рахматуллин 26 лет, сыновья Арслангарай 1, Султангарай 1 года. Габдулвагап Юлдашев 54 лет, причислен в д. Акбашево в 1817 г., сын Габдулхалик 4, умер в 1817 г., брат Габдулкадыр 29 лет.
53. Букмин Зягафаров 62 лет, сын Кадрач 47 лет (сын Идрис 12 лет).
54. Ильяс Букминов 27 лет, сын Фазлитдин 3, племянник Сибэгатулла Файзуллин 21 года.
55. Габдрашит Салимов 67 лет, сын Фахритдин 38 лет.
56. Габдулвалит Габдрашитов 49 лет, сыновья Шагибитдин 25 (сын Фарвазитдин 3), Камалитдин 23, Хайритдин 14, Зайнулла 3 лет.
57. Тохватулла Габдрашитов 35 лет, сын Хайрулла 8 лет.
58. Шамсутдин Ибрагимов 57 лет, сын Габдулвасик 20 лет.
59. Газитдин Ибрагимов 38 лет, сыновья Гиляутдин 10, Ишакитдин 5, брат Гилязитдин 15 лет, умер в 1829 г.
60. Гусман Гашаров 39 лет.
61. Бархия Мусалимов 63 лет, причислен из 10-го кантона в 1827 г., сыновья Шагатдин 20, Сайфутдин 17, внук Бархии Гильмитдин 2 лет.
62. Гильмитдин Бархиев 27 лет, причислен из 10-го кантона в 1814 г.
63. Амархан Мусалимов 56, сыновья Фахритдин 25, Фархитдин 23 лет.
64. Багаутдин Мухаметзянов 20 лет.
65. Мухаметшариф Мусалимов 34, братья Мухаметкарим 16, крещен в 1825 г., Мухаметрахим 20 лет, причислен из д. Барда в 1822 г.
66. Каркав Аширов 58 лет, умер в 1830 г., сын Нариман 33 (сыновья Галимулла 13, Фаисхан 11, Хазип 8, Хадый 1 года).
67. Галиулла Каргин 51 года, сыновья Набиулла 19, Хусайн 5 лет.
68. Правящий должность старшины пятидесятник Кагарман Каргин Аширов 46 лет, сыновья Габдулханнан 19, Габдулманан 15, Зиганша 11, Мухаметзарип 9, Хасан 4 лет.
69. Габдуламин Абузяров 67 лет, сын Мухаметдин 3 лет.
70. Мавлют Ибраев 59 лет, умер в 1826 г., сыновья Габдулнафик 42 (сыновья Мухаметгариф 5, Мухаметхазип 1 года).
71. Бухар Балтин 46 лет, брат Габдулла 41 года. Мухсалит Габдулкаримов 49 лет, умер в 1831 г. Ардашир Заманов 20, умер в 1817 г.
72. Альмухамет Иманаев 77 лет, сын Газитдин 47 (сын Фархушат 5 лет).
73. Зайнитдин Альмухаметов 38 лет, сыновья Мухамедьяр 10, Мухаметрахим 6 лет.
74. Габдулкарим Ахмаров 59 лет, умер в 1826 г., сыновья Исмагил 6, умер в 1833 г., Исхак 2, умер в 1818 г., Ильяс 19, Хабибулла 12, Валимухамат 10 лет.
75. Ахтам Габдулкаримов 41 года, сын Мухаметзян 9 лет. Шагибитдин Габдулнасыров 14 лет, причислен в 8-ю юрту в 1817 г.
76. Габдулгасыр Яраимов 45 лет, умер в 1823 г., сын Хамидулла 38 (сын Азмухамет 7, Валиахмет 2 лет).
77. Хайзулла Байсакин 63 лет, умер, сын Габдулвали 49 (сыновья Габдулкарып 5, умер в 1818 г., Мухаметсабыр 12, Ахметзян 6 лет).
78. Мухаметсадык Габдулвалием 26, дети Мухаметяр 5, Галиакбар 2 лет.
79. Габдулкаинан Ильясов 55 лет, сын Асадулла 17 лет.
80. Мухаррам Габдулманнанов 34 лет, сыновья Гизатулла 7, Гайнулла 2 лет, Валиулла 6 месяцев.
81. Ибрагим Зягафаров 62 лет, дети Габдулхалик 34, Габдулмузип 10 лет.
82. Мадип Зягафаров 72 лет, сын Хамидулла 31 (сын Хайрулла 6 лет).
83. Сахибитдин Мадинов 24 лет, сын Фазгатдин 1 месяца.
84. Габдулзялил Габдусалимов 59 лет, умер в 1826 г., сын Габдуликсан 46 (сын Габдулямил 2 лет). Хабибназар Габдулзялилов 23 лет, переселен в д. Кудашево в 1831 г.
85. Габдулнасыр Габдулзялилов 23 лет, сын Назимухарам 1 года.

86. Ибрагим Апкин 58 лет, умер в 1817 г., сын Шахмухамет 26 лет.
 87. Назмитдин Ибрагимов 24 лет, сын Валиахмат 4 месяцев, брат Ишмухамет 20 лет.
 88. Кантунган Рахматуллин 41 года, сыновья Мухаметгали 14, Мухаматсабир 12 лет.
 89. Нурбахты Исмагилов 50 лет, умер в 1829 г., сыновья Габдулкамал 35 (сын Зерулла 1 года), Габдулхак 28 (сыновья Фахри 4, Миннигуз 2 лет).
 90. Маухатдин Габдуликсанов 38 лет, брат Игатысан 31 (сыновья Ханхитдин 9, Хаували 9 лет).
 91. Неарбабес Мустаев 37 лет, умер в 1818 г., сын Мухаматша 7, умер в 1829 г., брат Валиша 48 лет.
 92. Сабит Дусаев 62 лет, подворник Губайдулла Мустакимов 49 лет.
 93. Габдулбакий Балтин 40 лет, сын Шайхитдин 3, брат Габдрашит 25 лет, умер в 1833 г.
 94. Габдулвагап Аптыков 67 лет, сыновья Габдулкарып 20, Хуснутдин 14, Шайхилислам 10, Нурислам 5, Мирхайдар 3 лет.
 95. Хорунжий Мухаматша Рахматуллин 40 лет, сыновья Давлетша 1, умер в 1819 г., Ахмадый 7, Мухаметхан 1 года.
 96. Рахметша Рахматуллин 36 лет, дети Шаяхмат 7, Валимухамет 3 лет.
 97. Абубакир Рахматуллин 25 лет.
 98. Хорунжа Бахтияр Камаев 46 лет, причислен из д. Чалково в 1830 г., сыновья Валиахмат 18, Валимухамет 11, Шаували 3 лет.
 99. Амурхан Баширов 65 лет, причислен из д. Султанаево в 1817 г., сыновья Габдулмунасира 35, Шабитдин умер в 1830 г., Абушахманумер в 1826 г., Багаутдин 17, Зелялитдин 16, Низамитдин 12 лет.
 100. Тохватулла Габдулгазылев 33 лет, причислен из 6-й юрты д. Барда в 1833 г., сыновья Зиннатулла 4, Суфийр 1 года.
 101. Рахматулла Рафиков 28 лет, перечислен из д. Барда в 1833 г., сын Зиннатулла 1 года.
 102. Давлеткул Сибаетов 50 лет, причислен из д. Сибаетово в 1831 г.
 103. Фазулла Сунаршин 47 лет, причислен из д. Сибаетово в 1831 г.
 104. Алтанса Туканбаев 44 лет, причислен из д. Сибаетово в 1831 г.
- Всего в д. Куземьярово м.п. 289, женского – 256 душ.

ЦГИА РБ. Ф. И-132. Оп. 2. Д. 575. Л. 110–127.

В архивных источниках д. **Акбашево** впервые упоминается в 1780 г. Башкир д. Акбашево Петр Акбашев стал «рудознатцем» и рудопромышленником. Акбашевский медный рудник им был открыт в 1780 г. На Мотовилихинский медеплавильный завод руда доставлялась «сухим путем». «Жила сего рудника состояла из темно-зеленого цвета земли или камня, содержала земную руду, которая дает медного металла по лабораторной пробе от 100 пудов по 2,5 пуда». Глубина шахты равнялась 8 сажням, ширина – 11. Заодно отметим, что Акбашев должен быть сыном первопоселенца³⁹.

В д. Акбашево в 1816 г. в 40 дворах проживало 100 мужчин, 88 женщин. 145 мужчин и 169 женщин при 64 дворах отметили в материалах VIII ревизии 1834 г. 70-летнего рубежа достиг Габдулзалил Сайтаков (1755–1825). Из 64 дворов в 57 были малые семьи, в 7 – неразделенные, в частности, отцовские.

В 1859 г. в 84 дворах зафиксировано 266 мужчин и 240 женщин. За участие в войне 1812 г. в составе 20-го башкирского полка сын первопоселенца Хабибулла Акбашев был награжден серебряной медалью «В память Отечественной войны 1812 года».

В 1842 г. на 64 двора засеяли 1640 пудов озимого и 96 пудов ярового хлеба. При деревне было 2 мельницы. Жителям принадлежало 89 лошадей, 139 коров, 57 овец, 20 коз. Деревня имела 73 улья.

При соборной мечети была школа, существовавшая к 1868 г. «более 200 лет».

Башкиры д. Акбашево по VIII ревизии 1834 г.

1. Отставной сотник Шариф Рахмангулов 65 лет, сыновья Давлетбай 17, Мухаметсадык 4 лет.
2. Соборный мулла, учитель Сабитдин Гайсаров 39 лет, сыновья Башир 12, Шарафитдин 7 лет.
3. Походный есаул Габдрашит Гамилов 42 лет, на поселении с 1819 г., сын Хуснутдин 20 лет.
4. Хорунжий Габдулвали Шарыпов 39 лет, сын Курбангали 13 лет.
5. Галиула Шарипов 31 года, сыновья Ахмадей 4, Карыхмат 1 месяца.
6. Губайдулла Базрытов 22 лет, умер в 1818 г., брат Султан 33 лет.
7. Аймак Амиров 68 лет, умер в 1817 г., сын Сайфутдин (сыновья Фазгатдин 9, Шахритдин 2 лет).
8. Хатымтай Аймагов 23 лет.
9. Габдулвахит Сагитов 63 лет, сын Хайрулла 4 лет.
10. Валиулла Габдулвахитов 29 лет, сын Камалитдин 5 лет.
11. Аузай Туйсубаев 80 лет, умер в 1818 г., сын Абдулла 40 лет.
12. Пятидесятник Галаяутдин Зайнин 40 лет, сыновья Гильматдин 4, Гамалитдин 2 лет.
13. Гайнитдин Зайнин 28 лет.
14. Аюп Туйсубаев 66 лет, умер в 1825 г.
15. Баймурат Бухараев 32 лет.
16. Габдулмазит Ибрагимов 53 лет, сын Идрис 7 лет.
17. Габдулсалик Ибрагимов 50 лет, сын Шадавлят 14 лет.
18. Габдулшафик Ибрагимов 47 лет, сын Гайнулла 12 лет.
19. Габдулварис Ибрагимов 37 лет.
20. Гималитдин Ибрагимов 32 лет, сын Шарафитдин 3 лет.
21. Шагабитдин Габдулмазитов 32 лет, сын Гималитдин. Габдулгафар Садыев 51 года, умер в 1820 г.
22. Фахритдин Садыев 53 лет, сыновья Шайхатдин 10, Мухаматшариф 4, Мухаматзян 6 месяцев.
23. Нафизитдин Фахритдинов 32, сын Камалитдин 6 лет. Маухатдин Фахритдинов 11 лет, причислен в д. Уймужево в 1833 г.
24. Сайфумулюк Фахритдинов 25 лет, сын Мухамадяр 6 месяцев.
25. Фархатдин Фахритдинов 23 лет.
26. Габбас Марзаев 60 лет, умер в 1832 г., сын Мусаллим 36 лет (сын Мухаматша 7 лет).

³⁹ РГАДА. Ф. 271. Оп. 1. Д. 2996. План № 60.

26. Мухтасим Марзаев 50 лет, умер в 1819 г., сын Рахматулла 38 (сын Хайрулфаттах 17 лет).
27. Касматулла Муктасалимов 28 лет, сын Гинаятулла 3, брат Хайрузаман 20 лет.
28. Габдулзялил Сайтаков 61 года, умер в 1825 г., сын Хабибулла 42 (сын Гайдулла 9, Насибулла 4 лет).
29. Габидулла Габдулзялилов 39 лет, сын Сафиулла 2 лет. Габдулкарим Сайтаков 45 лет, умер в 1822 г. Зайсан Шимаков 65 лет, умер в 1820 г.
30. Саитзягафар Габдулгафуров 36 лет.
31. Саи(т)бурхан Габдулгафуров 31 года, Маухатдин 2, брат Сайфумулюк 25, Габдулкадыр 23 лет. Раим Сайдашев 70 лет, племянник Габдулвали 31 года.
32. Мусаким Кучукбаев 65 лет, умер в 1823 г., сын Габайдулла 37 (сын Фараутдин 6 месяцев).
33. Магиз Кучукбаев 50 лет, умер в 1818 г., сын Фаиз 54 (сыновья Хабибулла 26, Губайдулла 2, умер в 1820 г., Миннубай 18, Гайнулла 3 лет).
34. Гайдулла Магазов 19 лет.
35. Габдуламин Магазов 44 лет, сыновья Зиганша 16, Галимша 13, Ахмадий 3 лет.
36. Мухаматамин Габдрахимов 33 лет.
37. Габдулрахим Кучукбаев 57 лет, умер в 1818 г., сын Асадулла 36 лет (сын Акиш 13 лет).
38. Мухамат Кучукбаев 66 лет, сыновья Габдулманан 28, Габдулгани 26, Габдулкарып 20 лет.
39. Бахтияр Мухаматов 36 лет, сыновья Мухаматша 11, Давлетша 9, Мухаматшан 7 лет.
40. Зайгулгабдин Мухаматов 34 лет, Тарзима Кучукбаев 45, умер в 1818 г.
41. Габдрашит Магизов 54 лет, сын Хамидулла 15, умер в 1829 г.
42. Габдулгазиз Азманов 50 лет, умер в 1824 г., сыновья Фахригалим 26, Калимулла 24, Имандар 5 лет, умер в 1824 г.
43. Ибниамин Габдулгазизов 45 лет.
44. Шамситябрис Габдулгазизов 29 лет, сын Мухаметфазиз 3 лет.
45. Габит Азманов 55, умер в 1833 г., сын Хабибулла 32 (сыновья Галимулла 6, Сибагатулла 4, Сынгатулла 2 лет).
46. Батырша Рангулов 67 лет, сыновья Сиразитдин 39, Багаутдин 23 (сыновья Фазлитдин 4, Хуснутдин 1 года).
47. Самигул Рангулов 61 года, сын Хасамитдин 27 лет.
48. Яхия Рахмангулов 57, сыновья Габдулвагап 28, Габдулнасыр 7 лет.
49. Якуп Рахмангулов 63 лет, сыновья Ибатулла 18, умер в 1828 г. (сын Гизатулла 16 лет).
50. Ярмухамет Якупов 33, сын Мухаматзян 4 лет.
51. Гальмакай Галин 54 лет, сын Шаяхмат 27 (сыновья Галиулла 8, Валиахмет 5 лет). Ямит Галин 33 лет, брат Габдунафик 28 лет, умер в 1824 г.
52. Махмутдин Расулев 44 лет, сын Хамидулла 9 лет.
53. Габдуламин Расулев 32 лет. Бикташ Туймаев 26 лет, умер в 1819 г.
54. Габдулкарим Хабибуллин 52 лет, сын Габдулзябар 12 лет.
55. Шамсутдин Абляев 53 лет, сын Хараутдин 10 лет.
56. Сайфутдин Мукаев 83, сын Нурмухамет 44 лет.
57. Ярмухамет Сайфутдинов 38, сыновья Азмухамет 12, Ибатулла 1 года.
58. Зайнулла Сайфутдинов 28 лет, переселен из д. Султанаево в 1817 г., сыновья Мухаматзариф 4, Вализина-тулла 2 лет.
59. Габдулвагап Юлдашев 72 лет, сыновья Габдулхаким 17, Габдулвани 10, причислены из д. Куземьярово в 1817 г.
60. Габдулкадыр Юлдашев 47 лет, причислен из д. Куземьярово в 1817 г., племянник Ахматхан Габдулзялилов 15 лет.
61. Габдулгазиз Савин, причислен из д. Куземьярово в 1817 г., умер в 1818 г., сын Шамсутдин, умер в 1820 г. (сыновья Габдулкарип 22, Габдулхазип 1), брат Габдулвасык 16 лет.
62. Хисаметдин Айдагулов 54, причислен из д. Куземьярово в 1817 г., сын Ибрагим 2 лет.
63. Нурмухамет Аиткулов 72 лет, причислен из д. Аклушево в 1833 г., сыновья Шаймухамет 17, Галимухамет 10 лет.
64. Насибулла Халитов 51 года, причислен из д. Ишимово в 1833 г., сыновья Гайнулла 17, Габидулла 6 лет. Всего в д. Акбашево м.п. 145, женского – 169 душ.

ЦГИА РБ. Ф. И-138. Оп. 2. Д. 575. Л. 96–101.

Д. **Кудашево** возникла в 1832 г., когда из д. Усть-Тунторово, Чувашаево, Чалково, Куземьярово было причислено 28 семей. Из д. Ишимово в 1833 г. сюда переехал отставной есаул Гашир Сайфульмулюков⁴⁰.

Через два года в 31 дворе насчитывалось 66 мужчин и 64 женщины. Все дворы принадлежали малым семьям. На всех было засеяно 528 пудов озимого и 32 пуда ярового хлеба. Они имели 29 лошадей, 116 коров, 57 овец, 20 коз. Кто-то владел 13 ульями.

При мечети была школа, где в 1868 г. обучалось 15 мальчиков, 9 девочек.

Д. **Чувашаево** в 1816 г. имела 17 дворов, где взято на учет 36 мужчин, 44 женщин. Деревня возникла между 1783 и 1795 гг. По VIII ревизии в 15 дворах проживало 38 мужчин, 45 женщин. 79 мужчин и 70 женщин при 20 дворах зафиксировала X ревизия 1859 г. Из 15 дворов в 1834 г. в 13 были малые индивидуальные семьи родителей и несовершеннолетних детей, в 2 – нераздельные. В 1842 г. эти дворы засеяли 408 пудов озимого, 169 пудов ярового хлеба. Им же принадлежало 45 лошадей, 40 коров, 57 овец, 20 коз.

До 1868 г. здесь не было ни мечети, ни школы.

Башкиры д. Чувашаево по VIII ревизии 1834 г.

1. 14-го класса Сайфулмулюк Махмутов Акбаев 66, сын Ибрагим 7 лет.
2. Юртовой старшина Шамсутдин Махмутов 34 лет, умер в 1833 г., сын Хасан 13 лет.
3. Тазитдин Шамсутдинов 37 лет, сын Негазатдин 3 лет.
4. Юртовой есаул Зайнитдин Махмутов 43 лет, сыновья Сафиулла 17, Галиулла 11, Гайнитдин 4, Багаутдин 6 месяцев.
5. Габдулнасыр Махмутов 57 лет, зять Имамидин Раимов 27 лет.

⁴⁰ ЦГИА РБ. Ф. 138. Оп. 2. Д. 575.

6. Габдулкарим Ибраев 60 лет, умер в 1829 г., сын Абуталип 63 (сыновья Зайнулла 20, Галиулла 16 лет).
7. Сафаргали Габдулкаримов 50 лет, брат Ибатулла 17, умер в 1833 г. (сын Гайнулла 6 месяцев).
8. Сиразетдин Габдулзялилов 40 лет, сын Гайдулла 18 лет.
Зайнуш Матюшев 58 лет, умер в 1833 г., сын Файзулла 25, причислен в д. Кудашево в 1833 г.
9. Гилязетдин Габдулзялилов 37 лет, сын Махаматзариф 5 лет.
10. Гусман Зайнушев 32 лет, сыновья Гизатулла 13, Зинатулла 11, Сагитдин 9, Давлетбай 4 лет.
Атняш Матюшев 50 лет, умер в 1819 г.
Исмагил Ибрашов 31 года, умер в 1820 г.
11. Раим Азаматов 68 лет, сын Сайфутдин 39 лет.
12. Рафик Азаматов 60 лет, умер в 1819 г., сыновья Хабибулла 43, Насибулла 11, умер в 1826 г., Гибадулла 25 лет.
13. Расул Рафиков 33, умер, сыновья Габдулмазит 24, Касматулла 13 лет.
14. Мандый Даутов 50 лет, сыновья Мухаматзян 24, Мухаматша 20 лет.
15. Нурмухамат Ишмухаматов 40, дети Шайгаттар 12, Габдулгазиз 1 года.
Камай Исангулов 70 лет, умер в 1818 г., сын хорунжий Бахтияр 28 (сын Валиахмат 6 месяцев) причислен в д. Куземьярово в 1830 г.,
Мухаматрахим 21 года причислен в д. Кудашево в 1830 г.
В д. Чувашаево м.п. 38, женского — 45 душ.

ЦГИА РБ. Ф. И-138. Оп. 2. Д. 575 Л. 87–90.

Д. **Ишимово** в 1816 г. имела 59 дворов, где зафиксировано 173 мужчины и 178 женщин. По VIII ревизии 1834 г. здесь взято на учет 180 мужчин и 182 женщины при 70 дворах. Среди жителей одним из первых показан 55-летний есаул Губайдулла Ишимов, сын первопоселенца. На этом основании можно утверждать, что деревня возникла между III (1762) и IV (1783) ревизиями. Также показан должнитель Нигматулла Рангулов (1743–1817). Из 70 дворов в 62 были малые семьи родителей с несовершеннолетними детьми, в 8 — нераздельные, в частности, отцовские. 94 двора и 290 мужчин и 252 женщины было показано X ревизией 1859 г.

В 1842 г. на 70 дворов засеяли 1760 пудов озимого и 128 пудов ярового хлеба. Было 2 мельницы. На жителей приходилось 75 лошадей, 237 коров, 212 овец, 45 коз. Имели 50 ульев.

Обмен и торговля не были чужды башкирам данной деревни. Об этом имеется опубликованный любопытный документ от 1773 г. Приводим его текст.

«Лета 1773 году Уфимского уезду, Осинской дороги, Гайнинской волости, команды старшины и прапорщика Шарипа Киикова, деревень Бишалаповой башкирцы Сайфулла Адилеев, Ишимовой Мукмен Мустаев, будучи в городе Уфе, дали сию запись Уфимской второй гильдии купцу и депутату (Екатеринской Уложенной комиссии 1767–1768 гг.) Алексею Матвееву сыну Подьячеву в том, что взяли мы, Сайфулла и Мукмен, у него, Подьячева, из лавки разного товара всего по цене на 100 на 3 руб. на

80 коп., за которой товар оное число денег обязуемся мы ему, Подьячеву, заплатить декабря к 25-му числу сего ж году без всяких наших отговорок»⁴¹.

При соборной мечети, обслуживаемой 2 имамами и азанчи, «с давних лет» была мусульманская школа, где обучались в 1868 г. 30 мальчиков и 15 девочек.

Башкиры д. Ишимово по VIII ревизии 1834 г.

1. Соборный имам Ибниямин Магадиев 76 лет, сын Валиахмет 12, в рекруты с 1830 г. (сын Хасыбаннис 8 лет).
2. Походный есаул Губайдулла Ишимов 55 лет, сыновья Гайдулла 8, Хайдар 6 месяцев.
3. Ахтям Ильясов Кадарматов 63 лет, сыновья Хамадулла 14, умер в 1824 г., Ахмадей 27 (сын Гадый 6 месяцев), Хамигулла 13 лет.
4. Походный сотник Габдулварыс Мухаметаминев 47 лет, пасынок Назвасетдин Габдулгафиров 20, причислен из д. Мостовая в 1823 г.
Походный старшина Хасамитдин Кадарматов 49 лет, умер в 1818 г., сыновья Сафиулла 17 лет, умер в 1817 г., Габдылкаюм 6 лет, умер в 1832 г.
5. Хорунжий Гималитдин Хисамитдинов 38 лет, сыновья Фахрислам 17, Багаутдин 6, Ахматзян 6 месяцев.
6. Хорунжий Мухамадяр Хисаметдинов 27 лет, сын Фазлиахмат 5 лет.
7. Хорунжий Фатхулла Губайдуллин 33 лет.
8. Урядник Абушахман Губайдуллин 27 лет, сыновья Исмагил 9, Мухаметзариф 5 лет.
9. Мукмин Мустаев 67 лет, умер в 1820 г., сыновья Гилязетдин 12 лет, умер в 1817 г., урядник Галиулла 26, Имамитдин 17 лет.
10. Сайтбаттал Гумеров 55 лет, сыновья Заляхитдин 16, умер в 1820 г., Мухаметрахим 25, Мухаметша 19, Давлетша 15, Ахметша 1 месяца.
Хорунжий Габдулзялил Габдыкаев 43 лет, на поселении с 1825 г., сын Сахаутдин 16 лет, с 1827 г. местонахождение неизвестно.
11. Касматулла 26 лет, сын Валиулла 2 лет.
12. Сафиулла Габзялилов 30 лет, умер в 1827 г., сын Фахритдин 29 лет.
13. Губайдулла Габдулзялимов 52 лет, сыновья Касматулла 24, с 1819 г. местонахождение неизвестно, Мухаметфазлы 9 лет.
14. Нигматулла Рангулов 90 лет, сын Мухаматамин 68 (сын Габдулгафур 30, его сын Габдулла 10 лет).
15. Хабибулла Мухаметаминев 41 года, сын Гайнулла 12 лет.
16. Насибулла Мухаметаминев 31 года, сын Галимулла 2 лет.
17. Калимулла Мухаметаминев 31 года, сын Шайхалислам 1 года.
18. Габдулзялил Маматов 75 лет, сыновья Хасан 30, Хусайн 10, Габдулнасыр 21 года, причислен в д. Батырбаево в 1819 г.
19. Габдуллатып Габдулзялилов 46 лет, сын Исламгул 1 года.
20. Искак Габдулзялилов 33 лет, сын Исмагил 18 лет.

⁴¹ МИБ. Т. 5. С. 74.

21. Габдулмазит Габдулзялилов 48 лет, сыновья Габдулвасык 20, Габдулбасыр 13, Габдулмузин 8, причислен в д. Кудашево в 1833 г.
Нигматулла Мухаримов 3 лет, причислен в д. Уймужево в 1833 г.
22. Шамсутдин Габдулканафов 35 лет, сыновья Галиулла 11, Музафар 4, Габдулхаким 6, брат Галиулла 24 лет. Все дети и брат причислены в д. Кудашево в 1832 г.
23. Кучюкбай Габдушев 40 лет.
24. Габдрашит Салимов 58 лет, умер в 1819 г., сын Малит 43 лет (сыновья Мифтахитдин 7, Хайритдин 4, Мухаметсадык 2 лет).
25. Сайфулмулюк Габдраширов 32 лет.
26. Ханбал Салимов 55, умер в 1829 г., сыновья Хамза 31, умер в 1817 г., Магади 34 лет (сыновья Мухаметзариф 10, Мухаметфазул 6 месяцев).
27. Габдулмурат Ханбалов 31 года.
28. Галиулла Ивниаминев 37 лет, сын Мухаметхан 8 лет.
29. Салих Атынов 55 лет, умер в 1825 г.
30. Яубатыр Габдулгазизов 60 лет, сын Насибулла 4, брат Надырша 32 лет, причислен в д. Кудашево в 1832 г.
Батырша Габдулгазизов 35 лет, умер в 1817 г., сыновья Ахмат 13, на поселении с 1824 г., Мухаметсадык 9, умер в 1828 г., Мухаметкарим 5, причислен в д. Кудашево в 1832 г.
Султанмурат Сайфулмулюков 52 лет, сыновья Мурадым 10, Сабир 6, причислены в д. Батырбаево в 1827 г., брат Муратбакый 24, сын Мухаметзян 2, причислены в д. Кудашево в 1832 г.
31. Габдулманаф Мустакимов 63 лет, сыновья Габдулнафик 31, Багаутдин 25, Габдулсабит 18, Зямаитдин 10 лет.
Хисамутдин Назмутдинов 38 лет, сын Гамалитдин 1, братья Шамсутдин 25, Зайнитдин 23 лет, причислены в д. Батырбаево в 1817 г.
32. Габдрахим Мустаев 68 лет, умер в 1830 г., сын Габдий 55 (сын Фазлиахмат 6 лет).
33. Якуп Тубулин 75 лет, умер, сын Мухаметшарып 32, умер в 1827 г. (сын Зайнубашир 15 лет).
Габит Мант(с)уров 45 лет, умер в 1818 г.
34. Мусагиб Гумаров 41 года, умер в 1829 г., сын Габдулкабир 8, брат Габдулсалик 50 (сын Фаткутдин 14 лет).
35. Касматулла Мухаметкаримов 24 лет, Зулкарнай Алуаров 64 лет, умер.
Ибниамин Мухаметкаримов 50 лет, умер в 1818 г.
Габдулвагип Галимов 26 лет, сын Сибатулла 6, причислен в д. Кудашево в 1832 г.
36. Мандый Галимов 37 лет, сыновья Гайнитдин 13, Гилматдин 10, Зималитдин 4 лет.
Магдий Рангулов 70 лет, умер в 1825 г.
37. Габулмусавир Нурмухаметов 39 лет, сыновья Газатулла 16, Хайритдин 5 лет.
38. Габдулкадыр Нурмухаметов 29 лет, сыновья Хисамитдин 5, Файзихан 1 недели, брат Багаутдин 27 лет.
39. Мухаметзян Хамитов 28 лет, сын Шайхамислам 6 месяцев.
40. Сагит Рангулов 60 лет, умер в 1818 г., сыновья Мухаметбасым 6, умер в 1828 г., Мухаметварис 20 лет.
41. Сафаргали Рахматуллин 30 лет, умер, сын Мухаматгали 16 лет.
42. Салават Габбасов 59 лет, сыновья Зайнулла 24 (сын Ибатулла 6 месяцев), Гайнулла 20, Нигматулла 17 лет.
43. Ярмухамет Миннушев 86 лет, сын Габдулманан 46 лет.
44. Гилязитдин Ярмухаметов 45 лет, сыновья Тазитдин 10, Фарузитдин 3, брат Талибитдин 18 лет, причислен в д. Кудашево в 1832 г.
45. Мукаш Амиров 71 года, сыновья Галиулла 40 (сыновья Гайдулла 10, Гайнулла 5), Ибатулла 16 лет, умер в 1817 г.
46. Мухаметкул Валитов 52 лет, сыновья Мухаметрахим 23, Мухаметкарим 15 лет.
47. Бухарай Мустаев 67, умер в 1821 г., сыновья Ягуда 33, умер в 1820 г., Сайткул 42 (сыновья Габадулла 4, Габдулнасыр 6 месяцев).
Равил Рахмангулов 55 лет, умер в 1825 г.
48. Матрус Бухаров 48 лет, сыновья Габдулвагап 27 (сыновья Мухарам 5, Мугаллям 6 месяцев), Габдулвахит 5, причислен в д. Кудашево в 1833 г., Габдулвали 12 лет.
49. Габдул Иликаев 78 лет.
50. Габит Аптыков 65 лет, умер в 1818 г., сын Зябал 41 (сыновья Мухаметсадык 12, Гизатулла 6 лет).
51. Фазулла Абдулов 57 лет, умер в 1818 г., сын Сайфутдин 35, его сын Бадритдин 6 месяцев.
Галиулла Сайфуллин 11 лет, причислен в д. Кудашево в 1833 г.
52. Калимулла Сайфуллин 25 лет, брат Губайдулла 21 года.
53. Атнабай Аитов 56 лет, сыновья Муфарах 2, причислен в д. Кудашево в 1833 г., Гарфамулла 6 месяцев, умер, Хазиахмат 10 лет.
54. Габдулгафар Тубулов 44, умер в 1832 г. (сыновья Ивнухазит 9, причислен в д. Кудашево в 1833 г., Асадулла 7, Хайрулла 6 месяцев).
55. Фахритдин Юсупов 20 лет, Насибулла Мурсалимов 25, на поселении с 1821 г.
56. Габдулнасыр Рахмангулов 52 лет, умер в 1822 г., сыновья Мухтарулла 28, Бахтияр 2 лет, умер в 1818 г.
Габдуш Туклиев 57 лет, умер в 1830 г., сыновья Габдулвали 30, крещен в 1820 г., Габдулбагас 9 лет, отдан в солдаты в 1830 г.
57. Мамкай Ильяев 55 лет, умер в 1830 г., сыновья Низамитдин 19, Гайдулла 7 лет.
58. Хабибулла Масыкаев 37 лет, сыновья Гималитдин 12, Гильматдин 7, Хисамитдин 5 лет.
59. Ибрагим Масыкаев 35 лет.
60. Габидулла Масыкаев 31 года, сыновья Галимша 9, Юсуп 4 лет.
61. Кадармат Масыкаев 28 лет, сын Габдулкабир 7 лет.
Гибадулла Нигматуллин 31 года, переселен в д. Барда.
62. Гали Рахмангулов 75 лет, умер в 1819 г., сыновья Габдулгафир 39 лет (сыновья Габдулнафик 16, Габдулшафик 12), Габдулвали 34 (сын Мухаматвали 4 лет).
63. Байдулла Зайсинов 52 лет, сыновья Сибатулла 23, Галимулла 16, Гиляутдин 10, Фархутдин 4, Мухаметзян 6 месяцев.
64. Габдулвагап Абалбакуров 34 лет.
65. Игатысим Габдуллов 33 лет, умер в 1818 г., сыновья Габдулинсан 9, умер в 1827 г., Хасан 25, Замалитдин 15 лет.
66. Абдулхаир Габдуллов 39 лет, сын Мухаметзян 2 лет.
67. Зайнатдин Хисамитдинов 35 лет, сыновья Шаривхиль 9, Шарафитдин 7, Низамитдин 2 лет, умер.
68. Ардашир Хисамитдинов 30 лет, сын Хираушир 4 лет, умер.

69. Хабибулла Мулланезминев 40 лет, сыновья Фархушит 11, Фироутдин 9, Хусаин 1 года.
70. Умрак Аузаев 75 лет, сын Файзулла 50 (сын Шавали 7 лет).
Отставной есаул Гамир Сайфулмулюков 45 лет, сыновья Гималитдин 6, Габдулсадык 6 месяцев, Габдулфаттах 2, умер в 1817 г.
Габдулваний Абдурахманов 40 лет, умер в 1820 г.
Всего в д. Ишимово м.п. 181, женского — 182 души.

ЦГИА РБ. Ф. И-138. Оп. 2. Д. 575. Л. 74–78.

Д. **Чалково** (*Салкау*) в 1816 г. состояла из 28 дворов, где взято на учет 90 мужчин и 67 женщин. 94 мужчины и 85 женщин при 34 дворах было в 1834 г. Из них в 29 дворах были малые семьи, в 2 — нераздельные (отцовские). В 1859 г. в 39 дворах проживало 164 мужчины и 131 женщина.

В 1842 г. на 29 дворов сеяли 720 пудов озимого и 98 пудов ярового хлеба. Им же принадлежало 34 лошади, 127 коров, 65 овец, 12 коз. В деревне было 14 ульев.

При соборной мечети «с давних лет» была школа, где обучались в 1868 г. 17 мальчиков и 12 девочек.

Нижеприводимый список послужит основой для составления своей родословной для каждого жителя д. Чалково.

Башкиры д. Чалково по VIII ревизии 1834 г.

1. Мухамат Уразов 69, умер, сыновья Гаширап 35, умер в 1832 г., Кагарман причислен в 7-ю юрту д. Батырбаево в 1819 г., Магазим 42 (сыновья Мухаматша 7, Ахматша 4 лет).
2. Таминдар Мухаматов 42, сыновья Сабагатулла 19, Касматулла 15 лет.
3. Бикташ Мухаматов 46 лет, на поселении с 1823 г., сыновья Мигнугул 16, на поселении с 1823 г., Хикматулла 28, Галиулла 23, Галимулла 20 лет.
4. Ишмат Мухаматов 62 лет, сыновья Зиганша 37 (сыновья Гилязутдин 4, Гималитдин 1 года), Низаметдин 16 лет, умер в 1829 г.
5. Шагабитдин Ишмазов 32 лет, брат Гайнулла 23 (сыновья Галимша 5, Хайрулла 2 лет).
6. Малит Мухаматов 60 лет, сыновья Малик 49 (сын Бадамша 3), Давлетбай 32, Гайнутдин 18 (сын Камалитдин 6 месяцев).
7. Салим Халилов 49 лет, сыновья Камалитдин 6, Тазитдин 4, Фахритдин 2 лет, умер.
8. Тохватулла Ракаев 36 лет, умер в 1819 г.
9. Саетнурхан Габдулмазитов 44, сыновья Муфаррах 11, Мухаррам 9 лет.
10. Сайфулла Габдулмазитов 37 лет.
11. Таксыр Габдулмазитов 27, сын Фазгатдин 3 лет.
12. Габдулбасыр Габдулмазитов 23 лет.
13. Габдулвахит Масагутов 73, брат Файрус 45, умер в 1827 г.
14. Сиразитдин Махтасаров 35, умер в 1825 г., сын Габдулвагап 34 лет.
15. Халил Махтасаров 51 года, сыновья Гильмитдин 24, Гаилитдин 18, Зайнитдин 12, Хайритдин 2 лет.

16. Мухит Мухтасаров 41, сыновья Зайнугабдин 17, Мукатдар 13 лет.
17. Габдулвалий Мухтасаров 33 лет, сын Мухаматзариф 5 лет.
18. Ибрагим Азюмов 44 лет, сын Мухаметсуфа 3 лет.
19. Гадельша Яубатурев 57 лет, умер в 1823 г., сыновья Сайран 56 (сын Науширван 8), Муртай 32, умер в 1822 г., Саитзягафар 18, с 1812 г. на поселении. Габдулманан Аптуков 58 лет, сыновья Гусман 16, Габдулмусаир 9, брат Габдрашит 53 (сын Анас 24), перечислены в 7-ю юрту д. Батырбаево в 1817 г. Кадрач Исмагилов 48 лет, умер в 1817 г., сын Кысмадулла 14, перечислен в 7-ю юрту д. Батырбаево в 1817 г.
20. Яубатыр Зайтов 60 лет, сыновья Мухаметзян 18, Мухаметша 11, Давлетша 7, братья Мухаметяр 9, Ахматяр 6 лет.
21. Сахабитдин Яубатуров 30 лет, сын Миназитдин 6 лет.
22. Мубашир Яубатуров 27 лет.
23. Идрис Кадрачев 51 года, брат Тарзюма 39 лет. Манасып Атзимасов 58 лет, умер в 1833 г.
24. Мухаметрахим Атзимасов 59 лет, сын Мурадым 39 лет. Габдуллатып Иткулов 40 лет, причислен в д. Кудашево в 1832 г.
25. Габдулхалик Иткулов 40 лет, сыновья Габдулмузип 17, Габдулкадыр 16, Габдулгарис 1 года.
26. Габдулнасыр Иткулов 21 года, умер в 1819 г., сын Габдуликсан 15 лет. Шариф Надуров 53 лет, сыновья Фахритдин 29, Зайнагабдин 13, причислены в 7-ю юрту в д. Батырбаево в 1817 г. Хабибулла Раимов 29 лет, умер в 1817 г., братья Кулмуш 25, умер в 1826 г., Габдулмурит 17, умер в 1825 г. Амархан Раимов 39 лет, умер в 1822 г., сыновья Галиулла 9, Мухаматхан 7 лет, причислены в 2-ю юрту д. Канюково в 1817 г.
27. Нигматулла Габбасов 36 лет, крещен в 1818 г., брат Рахматулла 39 лет, сыновья Ахмадулла 9, Набиулла 6, Сагадий 3, Гайдулла 6 месяцев. Гали Ибраев 53 лет, сыновья Губайдулла 29, Сафиулла 24, Фаткулла 16, Нигматулла 12 лет, все причислены в 7-ю юрту в д. Батырбаево в 1817 г.
28. Абубакыр Ибрагимов 62 лет, сыновья Багаутдин 8, причислен в д. Кудашево в 1833 г., Гималитдин 6 месяцев, умер в 1817 г., Шагабитдин 15, Шайгаттар 7 лет.
29. Муратбакий Ибрагимов 56 лет, сын Шахмурат 1 года.
30. Хабибулла Баширов 52 лет.
31. Зайнулла Баширов 42 лет, сыновья Тохватулла 12, Шаяхмат 9, Валиахмат 7, Валимухамат 4 лет.
32. Габдулгазиз Балтаев 75 лет, умер в 1824 г.
33. Насибулла Габдулгазизов 31 года, сыновья Галиулла 9, Науширван 7, Ризван 3, Аюп 2 лет.
34. Яхья Надыров 54 лет, сын Маухатдин 2 лет, умер в 1829 г.
В д. Чалково м.п. 94, женского — 85 душ.

ЦГИА РБ. Ф. И-138. Оп. 2. Д. 575. Л. 90–96.

4-я юрта объединяла следующие деревни: Барда, Новобичурино, Бардабашево, Мостовая, Березниково.

В Гайнинской волости было две деревни под названием Барда. В источниках ориентировки, по которым можно было определить их местоположение, вообще не указываются. Тем не менее одна из них сравнительно молодая и находилась в составе 4-й юрты. Предположительно она была основана в 1740 г.⁴²

По д. Барда за 1795, 1816 гг. сведений о численности населения найти не удалось. В 1834 г. здесь было 34 двора и 223 башкира, которыми было засеяно осенью 1841 г. 896 пудов озимого и весной 1842 г. 128 пудов ярового хлеба. О мечети и школе сведений нет. В 1834 г. из 34 дворов 18 были малые, 15 – неразделенные.

Думается, что приводимый нами список жителей за 1834 г. будет бесполезным для выяснения шежере.

Башкиры д. Барда по VIII ревизии 1834 г.

1. Юртовой старшина Насибулла Нигматуллин Хусаинов 49 лет, сыновья Нигматзян 5, Ахматхан 6 месяцев.
2. Отставной старшина Мухаметрахим Саликов 67 лет, сыновья старшинский помощник Залялитдин 22, умер в 1828 г. (сыновья Акбар 13, Мирхайдар 10), Хисматулла 35, Хабибулла 28 (сын Мухамедьяр 6), Музафар 24, Ахметсафа 4 лет.
3. Отставной старшина Шамсутдин Рафиков Бухаров 57 лет, сын Ибатулла 35 (сыновья Ахматша 7, Файруша 4 лет).
4. Гилязитдин Абдрашитов 29 лет, приемыш Гилман 7, сыновья Файрузитдин 5, Мингазитдин 5, Хайрулла 1 года.
5. Кыдрас Саликов 49 лет, умер в 1824 г., сын Фатауи 39 (сыновья Шайхитдин 9, Гилязитдин 17 лет, умер в 1820 г.).
6. Рафик Саликов 64 лет, умер в 1828 г., сыновья Хисмитдин 36, умер в 1829 г., Фахритдин 32, Шахабитдин 26 (сыновья Зямалитдин 8, Илялитдин 3 лет).
7. Султанбак Назаров 53 лет, умер в 1825 г., сыновья Габдулхаким 15, в неизвестной отлучке с 1820 г., Тоховой 26 (сын Шаяхмат 5), Гайдулла 21, Галимулла 19, Мухаметзян 12 лет.
8. Бахтияр Абузаров 47 лет, сыновья Габдулкарып 23, Мухаметзян 10 лет.
Баязит Каскинов 69 лет, умер в 1820 г.
9. Абзан Мусин 97 лет, сын Идрис 24, умер в 1817 г. (сын Насибулла 20, его сыновья Исмагил 7, Габидулла 6 месяцев).
10. Забир Алдаров 31 года, умер в 1830 г., пасынок Мухаметкарим 42 (сыновья Мухамедвалит 26, Хуснутдин 23, его сын Илялитдин 1 года).
11. Хабибулла Галин 47 лет.
12. Манка Баимгулов 78 лет, сыновья Габдуллатыф 45, Габдулмагип 15, умер в 1824 г., брат Гилмитдин 45 лет.
13. Габдулшафик Манкин 51 года, сыновья Зайнугабдин 23 (сын Шарафутдин 1), Габдулмусавир 1 года, умер в 1822 г., Мухаматша 14 лет.
14. Мухаматшариф Мансуров 54 лет, умер в 1832 г., сыновья Габдусабир 14, умер в 1827 г., Фарузитдин 27 (сын Камалитдин 6 месяцев).

15. Валит Баширов 79 лет, умер в 1820 г., сын Губайдулла 56 (сын Гайнулла 28), пасынок Гибадулла Нигматуллин 21 лет, причислен из д. Ишимово в 1833 г.
 16. Зайдус Якупов 49 лет, умер в 1824 г., сын Галиулла 27 лет.
 17. Маулет Мансуров 85 лет, сын Галиулла 30 (сыновья Галимулла 10, Мухаматулла 1), внук Валиулла Габдеев 21 года.
 18. Габдулгани Мавлютов 44, сыновья Гибадулла 19, Исмагил 13 лет.
 19. Солтанморат Зайдулов 42, сыновья Гайнулла 22, Гайдулла 25 лет.
 20. Госман Козаев 37 лет, умер в 1833 г., сыновья Галимулла 27 (сыновья Набиулла 1, Сафиулла 4, умер), Хамидулла 20, Габидулла 17 лет.
 21. Валиша Итяев 67 лет, сын Сагидзягафар 21 года.
 22. Габдулнафик Габитов 51 года, брат Габдулназар 37 лет, крестился в 1824 г., сослан в Сибирь на поселение.
 23. Габдулгафар Габитов 41, пасынок Давлетбай Зиганшин 17 лет.
 24. Урядник Абдулбакий Габитов Габдукаев 28 лет, сыновья Шаргазитдин 10, Закрия 5 лет.
 25. Рахматулла Габдукаев 59 лет, умер в 1833 г., сын Насибулла 29 (сыновья Кималитдин 12, Мухамадвалий 3 лет).
 26. Кисматулла Рахматуллин 47 лет, сыновья Сибатулла 24, Гизатулла 11, Мухаматулла 6 лет.
 27. Шамсутдин Муатов 58 лет, сыновья Камалитдин 14, умер в 1822 г., Мингазитдин 11, Файзрахман 3 лет.
 28. Тазитдин Шамсутдинов 30 лет.
 29. Гилязитдин Шамсутдинов 39 лет, сыновья Хабубакир 9, Гумер 9, братья Багаутдин 24, Хуснутдин 29 (сын Ахмедзян 1 недели).
Кагарман Саликов 19 лет, крестился в 1825 г., брат Нариман 31, причислен в д. Сарыш в 7-ю юрту.
Зиганша Аблекаев 25 лет, умер в 1822 г.
Надырша Гадельшин 22 лет, умер в 1826 г.
 30. Валиулла Гадельшин 27, братья Давлятша 19, Мухаметша 12 лет.
 31. Мухаметрахим Мусаев 49 лет, сыновья Мухаметзариф 21, Мухаметхан 17, Мухаметзян 11 лет.
 32. Мухаметкарим Мусаев 53 лет, сыновья Хабибулла 29, Сафиулла 21, Гайнулла 19 лет.
 33. Мандый Мавлютов 50 лет, сыновья Сафулла 23, Гайнулла 21, Зайнитдин 15, Габдулвахит 12 лет.
 34. Сайфулмулюк Саликов причислен из д. Бачюрино в 1833 г., сыновья Мухаматамин 20, Мухаметсадык 14 лет.
- Всего в д. Барда м.п. 112, женского – 111 душ.

ЦГИА РБ. Ф. И-138. Оп. 2. Д. 575. Л. 198–205.

Д. Новобичурино в 1816 г. имела 63 двора с 380 жителями. В 1834 г. в 78 дворах проживало 537 башкир. Из 78 дворов в 60 были малые семьи, в 18 – нераздельные. В 1859 г. она названа Бичурино и состояла из 165 дворов, где вели хозяйство 415 мужчин и 417 женщин. Габдулвали Габдулмазитович Ильмакаев – ветеран Отечественной войны 1812 г., кавалер серебряной медали. В 1842 г. на 357 башкир было засеяно 1480 пудов озимого и 264 ярового хлеба. Имели 3 мельницы.

⁴² Фатыхов А. Указ. соч. С. 35.

В 1839 г. на 80 дворов приходилось 168 лошадей, 530 коров, 258 овец, 32 козы. Деревня имела по 30 ульев и бортей.

В 1868 г. при соборной мечети была школа, действовавшая с 1830 г., в ней обучалось 40 мальчиков и 25 девочек. Деревня называлась Бичурино (Бисура).

В конце текста по краткой истории Бичурино представляем материалы ревизии, которые окажут немалую услугу в создании шежере села.

Башкиры д. Новобичурино по VIII ревизии 1834 г.

1. Отставной сотник Баязит Саликов 64 лет, сыновья пятидесятник Валиулла 28 (сын Миниазитдин 7), Низамитдин 22, Бурганитдин 11, Фаруанитдин 1 года.
2. Гайнулла Мурсалимов 29 лет, сын Имамидин 4 лет.
3. Указной мулла Саидзегфар Рафиков 54 лет, сыновья Мухамедьян 21, Мухамедьяр 19, Ахмедьян 16, Мухаматша 14 лет.
4. Ибрагим Насипов 44 лет, сын Камалитдин 11 лет.
5. Ахмадий Монасыпов 42 лет, сын Абдулкаюм 6 лет.
6. Хабибулла Монасыпов 35, сыновья Асадулла 12, Хамидулла 6 лет.
7. Сибагатулла Монасыпов 27 лет, сын Гаялитдин 2, брат Мухаметсадык 24 лет.
8. Рафик Камакаев 67 лет, умер в 1823 г., сын Сигатдин 45 (сыновья Идрис 21, Ахматша 12, Шарафитдин 8, Шайхитдин 1 года).
9. Гилязитдин Рафиков 42 лет, Мифтахитдин 17, Кутлеахмат 15, Низамитдин 3 лет.
10. Хамидулла Габдулгафуров 29, сыновья Гилимша 9, Нигмадьян 3 лет.
11. Махмуд Абдулов 65 лет.
12. Азанчи Исмагил Махмутов 44 лет, сыновья Мухаметфазыкан 21, Муллаяр 17, Науширван 14, Шарафутдин 12, Хазиахмат 11, Мухамедьяр 9, Мухаятдин 8, Замалитдин 6, Мустафа 5 лет.
13. Гильман Махмутов 28 лет, сын Габдулкарип 6 месяцев.
14. Нугман Махмутов 42 лет, сыновья Юсуп 9, Габдрахтам 1 недели, Габдрафик 1 недели.
15. Мухаметшариф Абакин 23 лет, умер, сын Мухаметзариф 11 лет.
16. Габдулмазит Илмакаев 59 лет, умер в 1823 г., сыновья хорунжий Абдувалит 49 (сыновья Мухамедвалий 27, Габлюксан 21, Габдулмурит 19, Абдулкарып 9, Миннубай 6), Рахматулла 41, Ханзафар 38 (сын Хисматулла 7 лет).
17. Зайнагабдин Габсалямов 32 лет, брат Зайнитдин 30 (сын Закария).
18. Файзулла Сафаров 72 лет, сыновья Абдулмазит 35 (сыновья Гиляутдин 3, Насыртдин 1), Ибатулла 22, Хамидулла 14 лет.
19. Магаз Габдусов 82 лет, сын Ризван 30 лет. Ибниамин Габдуллин 26 лет, отчислен в д. Уймужево в 1830 г.
20. Габдулгазиз Аймухаметов 59 лет, сыновья Зайнабшар 35 (сыновья Бахтияр 9, Асмандияр 3), Мухамедьян 12, умер в 1820 г., Мухамедфазыл 14 лет.
21. Халит Ахманаев 44 лет, умер, сын Валиулла 39 (сын Гамзя 10 лет).
22. Давлетша Хамитов 39 лет, сыновья Шаяхмат 10, Шахмухамет 1 года, братья Зиганша 22, Файзулла 12 лет.
23. Фарий Фаттахасанов 24 лет, сын Мухаметсадык 2, брат Габдулфаттах 22 лет.
24. Габбас Акманаев 67, сын Габзаттар 19 лет.
25. Габдулмазит Аббасов 35 лет, дети Насибулла 3, Хасматулла 1 года.
26. Габдулвахит Аббасов 34 лет.
27. Рахмангул Атяков 79 лет, умер в 1817 г., пасынок Зайниш Мусин 62 лет, сыновья Нигматулла 31 (сыновья Гайнитдин 8, Гаяситдин 2), Галиулла 22 (сын Нарытдин 3), Абдулхалик 17, Сиразитдин 14 лет.
28. Фаткулла Мавлютов 4 лет, умер в 1824 г., братья Губайдулла 21 (сыновья Агиулла 6, Фазлышан 1), Хуснутдин 20 лет.
29. Хорунжий Кадырмат Зябалов 47 лет, сыновья Хайрзаман 5, Хайритдин 1 года.
30. Мадияр Муратов 33 лет, умер в 1821 г., сыновья Хабибулла 30, Калимулла 8 лет.
31. Ильяс Айманаев 56 лет, умер в 1824 г., сын Багаутдин 43 (сыновья Хуснутдин 19, Шамсутдин 11, Илялитдин 1, Назмитдин 1 года).
32. Сунгатулла Ильясов 23 лет (сыновья Хайрулла 8, Гибадулла 5 лет).
33. Сайфитдин Хамзин 54 лет, умер в 1818 г., сыновья Галиулла 21, умер в 1817 г., Шаймардан 15, Юсуп 11 лет.
34. Хасий Аймаков 47 лет, умер в 1820 г., сын Сайфулмулюк 60 (сыновья Хамидулла 12, Мухамедьяр 9, Габдулсабир 7, Габдулнасыр 2 лет).
35. Габдулкадыр Сайфулмулюков 34 лет (сыновья Галиакбар 15, Фасахатдин 11, Мухаметвасик 10, Габдулхаким 8), братья Фахритдин 21, Тойгильда 20, Шагилислам 13 лет.
36. Сагитбитдин Яхин 57, сыновья Шагишагсам 9, Шагиморат 1 года.
37. Шагабетдин Сахабетдинов 35 лет, сыновья Фарвартдин 17, Нагазитдин 11, Набиулла 1 года.
38. Багаутдин Сахабетдинов 29 лет, сын Багман 1, братья Залылитдин 25, Заганитдин 20 лет. Саитбаттал Айтяков 64 лет, умер в 1822 г..
39. Габдрашит Айтяков 49 лет, умер в 1824, сын Гайнулла 35 лет.
40. Хамидулла Габдрашитов 29 лет, брат Габдулхалим 19 лет.
41. Зайнулла Абдрашитов 34 лет, Султанахмат 7, Мухаматханаф 5, Хисматулла 1 года.
42. Раим Субханкулов 65 лет, сыновья Таубик 29 (сын Мухаматсадик 2), Хусаин 16 лет.
43. Ибатулла Раимов 35 лет, сыновья Габдулла 3, Хабибулла 1 года.
44. Габдулманнан Рямизов 42 лет, сын Зиннур 8, брат Ракай 5 лет.
45. Гималитдин Амирканов 44 лет, сын Насибулла 1 года.
46. Ризван Амирханов 35 лет, сыновья Габдулакбал 9, Габдулхафиз 4, Габдулсабир 2 лет.
47. Гимран Амирханов 27 лет, брат Гинвар 19 лет.
48. Кисматулла Кидрасев 41, сыновья Асатулла 12, Габдулла 2 лет.
49. Нигматулла Кидрасев 34, сын Файзулла 8, брат Ибатулла 29 лет.

50. Гаунасыр Абызов 52 лет, умер в 1817 г., сыновья Зайнитдин 44, Шахмутдин 23 лет, крещен в 1830 г.
51. Габдулмуталлап Мухаметов 55 лет, умер в 1825 г., сын Зулкарнай 40 (сыновья Мухамадгалий 11, Мухаматсафа 2), брат Габзяпар 17 лет, умер в 1830 г.
52. Хабибулла Муталапов 55, сыновья Галимулла 17, Калимулла 8 лет.
53. Габдулгазиз Галин 54, умер в 1826 г., сын Гусман 29 лет.
Рахматулла Хамитов 25 лет, отчислен из 1-й юрты из д. Уймужево в 1832 г.
54. Тазитдин Абсалямов 40, сыновья Мухаматгалим 12, Мухаматамин 9, Мухаматсафа 5, пасынок Шаяхмат Мухаматкаримов 14 лет.
55. Сюкан Абдалов 58 лет.
56. Маныкай Сагитов 31 года, умер в 1817 г., брат сотник Алекай (сын Шаихягитар).
57. Файзулла Валитов 56 лет, сыновья Ибатулла 28, Гизатулла 9, Галимулла 20, Зиннатулла 7 лет.
58. Пятидесятник Хабибулла Сагитов 40 лет, сыновья Сибегатулла 15, Сагидулла 7, Назмитдин 1 года.
59. Игатисан Нурбаков 17 лет, умер в 1817 г., сын Шарифитдин, брат Ахмадий 34 (сыновья Ахкамедтин 4, Шаяритдин 1 года).
60. Мухаметрахим Мурзаматов 61 года, сыновья Гимран 14, умер в 1831 г., Мухаметзян 10, Мухамадия 2 лет.
61. Ризван Мухаметрахимов 35, сын Гайнитдин 10 лет.
62. Малит Мурзаматов 59 лет.
63. Фарухшат Малитов 39 лет, сыновья Шаммухамат 17, Валимухамат 14, Мухаматзариф 7 лет.
64. Фаткулла Малитов 25 лет.
65. Габдулвагап Мурзаматов 36 лет, умер, сыновья Габдулвариз 22, Габдулнафик 17, Сафиулла 11, Хуснутдин 3, Багаутдин 3 лет.
66. Габдулвалий Мурзаматов 42 лет, братья Галиулла 20, умер в 1823 г., Хабибулла 20, умер в 1823 г. (сын Хайрулла 1 года).
67. Амирхан Мурзаматов 69 лет, сыновья Мухаметзян 22 (сын Динмухамет 2), Азмухамет 16, Шайхилислам 11, Мухамадий 8 лет.
68. Исмагил Иткучуков 54 лет, умер в 1826 г., сын Гималитдин 38 (сын Шамсутдин 12 лет).
69. Нигматулла Мухаметшарипов 27 лет, сын Хайрулла 4 лет.
70. Мухаметшарип Утаганов 59 лет, умер в 1829 г., сын Тохватулла 35 (сыновья Хиафатулла 10, Мухаматзариф 5, Гайнитдин 1 года).
71. Кисматулла Мухаметшарипов 33 лет, сын Габдулнасыр 4, брат Рахматулла 11 лет, умер в 1830 г.
72. Тянюк Исмагилов 72 лет, умер в 1818 г., сын Кадырмат 55, Муллаяр 12, Ибрагим 5, Аюп 2 лет.
73. Алмыш Тянюков 49 лет, сыновья Муфарак 21, Ишняз 11, Мухамахафиз 5 лет.
74. Сафиулла Меркушев 26 лет, умер в 1829 г., брат Файзулла 39 (сын Мухаматкарим 3), брат Гусман 33 лет.
75. Тимерка Аблаев 70 лет, сын Габдулманаф 28 (сыновья Камалитдин 8, Габдулмазит 4 лет).
76. Габдуллатып Тимарков 35 лет, сын Заягатдин 3 лет.
Сайфулмулюк Салимкаев 46 лет, умер в 1818 г., сыновья Музафар 14, умер в 1817 г., Мухаматгалий 15, умер в 1825 г., Мухаматамин причислен в д. Барда 4-й юрты в 1825 г.

Халит Ахмаров 45 лет, умер в 1820 г.

77. Гиляутдин Хамитов 45, причислен из д. Канюково, сын Фараутдин 1 года.
78. Галикай Магдиев 31 года, причислен из д. Красноярово 5-й юрты в 1833 г., пасынок его Гизатулла Габзяпаров 8 лет.
Всего в д. Новобичурино м.п. 263, женского — 274 души.

ЦГИА РБ. Ф. И-138. Оп. 2. Д. 575. Л. 144–152.

Д. Бардабашево — национально смешанное поселение. Вместе с башкирами здесь жили и татары (в 1748 г. 10 душ м.п.), вотяки-удмурты (3 души м.п.)⁴³. В конце XVIII в. татары и удмурты оказались в составе тептярей, которых в 1834 г. в 6 дворах насчитывалось 33 человека, башкир в 13 дворах было 76 человек. Во всех дворах, кроме одного, были малые семьи.

Тептяри дд. Бардабашево, Барда, Таныпово, Султанаево, Усть-Ашапово и Константиново (здесь жили одни тептяри) «жительствоуют на жалованной предками их земле по грамотам и по утвердительным памятам, выданным на старинную их вотчину по цареву указу 19 марта 1717 г. (1663); 19 декабря 1713 г. (1665) от осинского стольника и воеводы князя Волконского; 12 февраля 1714 г. (1666) на Москве от стольника и воеводы Сашова; 15 февраля 1717 г. (1669) на Уфе от стольника и воеводы Кондырева. Часть земель уступлена предками по договорам 1749, 1760 гг. Уинскому и Шермяитскому помещичьим медеплавильным заводам из оброку по 5 руб. в год, кои получают тептяри деревень Таныповской и Константиновой»⁴⁴.

Башкиры д. Бардабашево по VIII ревизии 1834 г.

1. Адзитар Рахманов 44 лет, сыновья Хайризаман 16, Хяхардин 1, брат Низамитдин 72 лет.
2. Сирю Балтачев 74 лет, умер в 1823 г., сын Фатхулла 43 (сыновья Сабитулла 14, Набиулла 11, Рахматулла 4 лет).
3. Нигматулла Хасанов 54 лет, брат Хисамитдин 44 (сыновья Байрамгул 22, Хуснитдин 15, Шамгун 23 лет, умер в 1820 г.).
4. Шамкай Хасанов 44, сыновья Гималитдин 19, Галаутдин 15 лет.
5. Зайнитдин Габдулов 29 лет, сыновья Гайнитдин 6, Насритдин 3, брат Гилмитдин 27 лет.
Насибулла Салимзигаров 21 года, умер в 1828 г.
6. Яхия Сагитов 55 лет, сыновья Багаутдин 12, Габдулнафик 9 лет.
7. Ягуда Сагитов 74 лет, сын Мухаметсадык 20 лет.
8. Губайдулла Ягудин 40 лет, сыновья Хабибулла 13, Сафиулла 11, Ахмадей 3 лет.
9. Шахабитдин Тагазимов 50 лет, сыновья Нигман 17, Гаймалитдин 14, Резван 6, Нардуан 2 лет.
10. Муса Амиров 38 лет, умер в 1830 г., сыновья Зайнагабдин 14, умер в 1822 г., Галзитдин 20, брат Музаир 51 года.

⁴³ РГАДА. Ф. 350. Оп. 2. Д. 3491. Л. 360, 774. И по другим перечисленным деревням см. это дело.

⁴⁴ Малоизученные источники по истории Башкирии. С. 153.

11. Габит Буляков 67 лет, сын Карим 32, умер в 1830 г., сыновья Мухаматвалий 14, Мухаметша 12 лет.
12. Атнабай Кучукбаев 59 лет, умер в 1832 г., сыновья Сайфулмулюк 15, умер в 1822 г., Мухаметзян 29, Мухаметша 8, Мухаметсадык 6, Мухаметсафа 3 лет.
13. Абушафик Амиров 40 лет, сыновья Гибадулла 2, Габдулхаким 21, брат Габдулварис 26 лет.
Всего в д. Бардабашево м.п. 46, женского — 30 душ.

ЦГИА РБ. Ф. И-138. Оп. 2. Д. 575. Л. 120–122.

А теперь приводим имена тептярей д. Бардабашево, проживавших вместе с башкирами-гайнинцами по IX ревизии 1850 г.

1. Габдулвасик Габдулманяфов 33 лет, сын Гумер 1 месяца, братья Габдулкагир 59 (сын Мухаметфазул 3), Габдулзепар 36, умер в 1839 г. (сын Шагиахмет 25), Габдулсатар 43 (сыновья Назметдин 16, Мухаметхан 6, Ахметхан 3), Мухаметзяр 10 лет, отдан в военную службу в 1840 г.
2. Габдуллатиф Габдулменяфов 66 лет, сын Габдуликсан 33 (сыновья Габдулсадык 13, Арыслан 2 лет).
3. Фаргузитдин Байсякин 31 года, умер в 1836 г., брат Хамидулла 43 лет (сыновья Габдулкаюм 16, Габидулла 13, Абдулла 10, Фазагитдин 8, Ахтямутдин 5, Якуп 3 лет).
4. Гайнулла Манасыпов 45 лет, сыновья Сибагатулла 22, Фарвазитдин 3, умер в 1837 г., Зайнулла 9, Гумар 3 лет.
Всего в д. Бардабашево м.п. 24, женского — 23 души.

ЦГИА РБ. Ф. 138. Оп. 2. Д. 692. Л. 27–28.

В д. **Мостовая** (Сузде — гидроним) в 1816 г. в 32 дворах проживало 80 мужчин и 58 женщин. В 1834 г. было 27 дворов, где было учтено 100 мужчин и 89 женщин, из них в 22 дворах были малые семьи, в остальных — неразделенные. По X ревизии 1859 г. в 42 дворах зафиксировали 130 мужчин и 114 женщин. Зауряд-есаул Тахавый Нигманович Сакаев участвовал в составе 20-го башкирского полка в препровождении транспорта с провиантом до г. Варшава. В 1856 г. ему исполнилось 75 лет.

В 1842 г. на 27 дворов приходилось 498 пудов озимого и 64 пуда ярового хлеба. Было 5 мельниц. Имели 30 лошадей, 70 коров, 58 овец, 10 бортей.

При соборной мечети с 1840 г. была школа, где в 1868 г. обучалось 22 мальчика, 12 девочек.

Ниже приводим материалы VIII ревизии для ознакомления жителям Мостовой, чтобы обратили внимание на имена своих предков.

Башкиры д. Мостовая по VIII ревизии 1834 г.

1. Галиулла (жене 38 лет), (нет половины листа).
2. Хабибулла (жене 28 лет).
3. Ахмадий (жене 34 года).
4. Батыркай (жене 41 год).
5. Султан (жене 35 лет).
6. Султан Зубаиров 43 лет, сын Ахмухамат 1 года.

7. Хусаин Фаткуллин 49 лет, умер в 1817 г., сын Файрузаман 27 лет.
8. Указной мулла Субханкул Габдуллин 54 лет, сыновья Галяутдин 14, Низамитдин 5 лет.
9. Исламгул Гайдуллин 36, умер в 1825 г., сын Хуснутдин 27 лет.
10. Тимер Хасанов 62 лет, сыновья Зайнагабдин 33, Мухаметхунафия 22, Мухамадияр 19, Хабибулназар 4, Ахмадияр 2 лет.
11. Тимирбай Хасанов 59 лет, сын Гималитдин 20 лет.
12. Биктимер Хасанов 56, сыновья Багаутдин 20, Гайнитдин 4 лет.
13. Хисамитдин Бакарев 47 лет, умер в 1818 г., сын Зайнитдин 10, переведен в д. Березниково.
14. Габдулнасыр Габдразаков 41 года, умер в 1818 г., сыновья Шагимардан 35 (сын Фазаутдин 1), Харафатдин 14, умер в 1826 г. (сын Фахритдин 9), Гильматдин 25 (сыновья Фархитдин 3, Гималитдин 14 лет).
15. Габдрашит Гумаров 60 лет, умер в 1828 г., сыновья Гильман, отчислен в д. Батырбаево, Гилязитдин 35 (сын Мингазитдин 5 лет).
Ракиш Сагитов 43 лет, умер в 1825 г.
16. Ибатулла Мухаметшарипов 46 лет, сыновья Мухаметсадык 2, умер в 1817 г., Камалитдин 17, Сахратулла 12, Шагиахмат 4 лет, Ахматзян 1 года, братья Гаймулла 20, Хисматулла 12, умер в 1830 г., Галиулла 8 лет, отчислен с 7-й юрты в д. Сарашево.
17. Нигматулла Кусамитов 72 лет, сын Валиулла 25 (сыновья Ибрагим 5, Фазгутдин 2, Низамитдин 1 года).
18. Губайдулла Кусамитов 28 лет, сыновья Сибгатулла 8, Сунгатулла 3, Гизатулла 1 года.
19. Габдулгазиз Исмагилов 64 лет, умер в 1825 г., сыновья Юсуп 1 года, умер в 1828 г., Габдулхафиз 14 лет.
20. Миняш Даутов 34 лет, умер в 1834 г., братья Рахматулла 34, умер в 1826 г. (сын Фатхулла 11), Губайдулла 31 года.
21. Сиразитдин Абдрахманов 29, умер в 1821 г., сыновья Земалитдин 20, Ибнумасухут 12 лет.
22. Давлетша Гадильшин 30 лет, сыновья Габдулганый 5, Габдулхаким 1 года.
23. Сотник Валиша Тапаев Акбашев 60 лет, сыновья Мухаматвалий 21, Мухаметганый 17 лет.
24. Хайерзаман Валишин 35, сыновья Хайрулла 9, Шаизгаттар 4 лет.
25. Исмагил Валишин 31 года.
26. Салим Габдулгазимов 59 лет, сын Гайнулла 8, братья Габдулгафур 55 (сын Гайса 4), Салимзян 47 лет.
Валит Шафеев 61 года, умер в 1828 г.
27. Шамгун Шафеев 69 лет, умер в 1830 г., сын Миннибай 31, умер в 1830 г. (сыновья Калимулла 21, Гималитдин 19 лет).
28. Сафиулла Миннибаев 29, сыновья Гайнулла 6, Зайнулла 2 месяцев.
29. Габдулгафир Ласинов 72 лет, сыновья Имаматдин 21, Габдулмусавир 4, отчислен в д. Ишимово, Низамитдин 2 лет.
30. Мухаффар Абдулгафаров 31 года, сын Габзяпар 8 лет.
31. Габдулвахит Ласинов 50 лет, сыновья Мухаматша 4, умер в 1818 г., Хабибулла 19, Мухаметсадык 2 лет.
32. Габдулвалит Ласинов 47, сыновья Зиганша 22, Муфасил 11 лет.

33. Габдрахим Ласинов 45 лет, сын Мухаматрахим 19 лет.
34. Гильман Мурадбакиев 39 лет, перечислен из 1-й юрты д. Елпачиха в 1828 г.
В д. Мостовая м.п. 101, женского – 89 душ.

ЦГИА РБ. Ф. И-138. Оп. 2. Д. 575. Л. 220–227.

К Гайнинской волости относилась д. **Березниково**. Она была в составе 4-й юрты 1-го башкирского кантона. Называли ее также *Бирзнэк*, *Кайынауыл*. В 1816 г. она имела 74 двора, где проживало 204 мужчины и 200 женщин. По VIII ревизии здесь насчитывалось 267 мужчин и 257 женщин при 98 дворах⁴⁵.

Из этих дворов в 74 были малые семьи, в 24 – неразделенные.

По X ревизии 1859 г. в 150 дворах отмечено 438 мужчин и 379 женщин. В составе 20-го башкирского полка в войне 1812 г. участвовал зауряд-сотник Аликай Сабитович Муракаев.

В 1842 г. на 524 человека было засеяно 2160 пудов озимого и 144 пуда ярового хлеба. Имели мельницу. На 108 дворов в 1839 г. приходилось 110 лошадей, 208 коров, 240 овец, 20 коз. Было 20 ульев, 10 бортей. В 1868 г. при соборной мечети в существовавшей «с давних лет» школе обучалось 50 мальчиков и 40 девочек.

Башкиры д. Березниково по VIII ревизии 1834 г.

1. Старшинский помощник Мухамадий Михайлов 61, умер в 1825 г., сыновья Байрамгул 26, Афлятун, умер в 1828 г., Мухтар 20, Ахмадей 19, Валиулла 16 лет.
2. Юртовой есаул Бакир Исмагилов 55 лет, умер в 1824 г., сыновья Губайдулла 18, умер в 1824 г., Гайнулла 23 (сын Гизатулла 5 лет).
3. Отставной сотник Манасып Муталапов 64 лет, сыновья Гадельша 16, умер в 1818 г., Габдуликсан 13, умер в 1818 г., Муратша 10, причислен в д. Федоровка в 1825 г., Кадыршат 8, умер в 1828 г., Кагарман 23 (сын Мукшанхаким 1 года).
4. Монасып (?), сыновья Тимербай 15, Мухаметзян 13 лет.
5. Походный сотник Мансур Сагитов 29 лет, умер в 1828 г., Мухатдар 23, Муфакхар 11 лет.
6. Соборный имам Мударис Габдулгафур Рафиков 48 лет, сыновья Ахматша 27, Салих 17 лет.
7. Юсуп Мударисов 24 лет, сын Мухматфазыл 4 лет.
8. Мударис имам Гусман Имашев 65 лет, сыновья Мухаметхан 26 (сыновья Ахматзян 6, Мухаматсафа 1), Мухаматзариф 3 лет, умер в 1818 г.
9. Габдуллатиф Рафиков 56, сыновья Мухаметрахим 24, умер в 1818 г., Ахмадый 17, Муса 14, Гайса 9 лет.
10. Мухаматсадык Габдулов 30 лет, сын Даут 9 лет.
11. Хамидулла Рафиков 37 лет, сыновья Шаяхмат 20, Абдулкарим 19, Якуб 14 лет.
12. Кагарман Аблеев 33 лет, сыновья Шайхаттар 11, Хизятулла 2, брат Габдулгалим 23 лет.
13. Мухаматкарим Кучекбаев 62 лет, сын Хамидулла 20 лет.

14. Кималитдин Мухаматкаримов 27 лет, сыновья Назмитдин 7, Шархазитдин 5, Мухамитдин 1 года.
15. Абдуликсан Кучекбаев 43 лет, сын Абдулвасык 23 (сыновья Абдулмагип 1, Габдулханнан 9, Хусаин 5 лет).
16. Есаул Фархаритдин Кучекбаев 47 лет, сыновья Гималитдин 23, Миббагатдин 19, Гильмитдин 14 лет.
17. Гали Митков 75 лет, брат Абубак 69 (сын Тазитдин 13, умер в 1830 г.), племянники Мусаевы Хуснутдин 26 (сын Имамидин 2), Мухамедзян 23 лет, причислены из д. Федоровка в 1820 г.
18. Мустаев 74 лет, умер в 1828 г., племянник Идрисов (сыновья Гимран 27, Сайран 25, Багаутдин 20 лет).
19. Фархитдин Идрисов 28 лет, сын Гильметдин 2 лет.
20. Отставной есаул Магаз Саликов 59 лет, сыновья Галимхан 20, Садык 17 лет.
21. Габдулварис Магавиев 37 лет, сын Габдулкадыр 9 лет.
22. Тохватулла Габдулшанаков 45 лет, сыновья Габдулфазиз 6, Абдулкадир 4, Хамидулла 2, братья Ризван 17, умер, Ардуан 14, умер в 1826 г.
23. Нигматулла Иксанов 50 лет, сыновья Мухаметвали 7, Мухаметзяр 4, братья Валиулла 40, Мухаметшариф 18 лет, в отлучке с 1831 г.
24. Мухамедзян Нигматуллин 23 лет.
25. Мухаметсадык Абдулхакимов 30 лет, причислен из Бирского уезда 10-го башкантона в 1828 г., сыновья Низамитдин 4, Файруша 1 года.
26. Гилязитдин Галин 39 лет, сыновья Нигазитдин 11, Галаятдин 8, Аядутдин 1 года.
27. Сахабитдин Галин 34 лет, сыновья Низамитдин 16, пасынок Зайнулла Занигабдинов 10 лет.
28. Биктимер Галин 32 лет, сын Гайнитдин 6 лет.
29. Масагут Аиткулов 89 лет, умер в 1823 г., сын Насибулла 45 (сыновья Мухаматша 12, Мафтахутдин 1 недели).
30. Расул Амиров 64 лет, умер в 1825 г., сын Абдулнасыр 50 (сыновья Габдулмазит 22, Багаутдин 16, Исмагил 10 лет).
31. Абдулвалий Абдулнасыров 31 года.
32. Габдулгазиз Сагитов 41 года, умер в 1825 г., сыновья Сабитягафар 11, брат Исхак Шамсутдинов 36, Шайхилислам 6 месяцев.
33. Отставной хорунжий Фатхетдин Рахматуллин 55 лет, сыновья Мухаметша 19, Ахматша 16, Давлетша 13 лет.
34. Фаил Сафаргулов 59 лет, умер в 1824 г., сыновья Абылъяпар 39 (сыновья Зинатулла 12, Сибатулла 3), Израиль 5 лет, умер в 1833 г.
35. Габдуллатиф Хабибуллин 47 лет, сыновья Сибатулла 19, Абдулзямин 12, Абдулмазит 7 лет.
36. Габдулкарим Габдуллатыпов 24 лет, сын Абдулгазиз 2 лет.
37. Габдулнафик Хабибуллин 44 лет, сын Багаутдин 16 лет.
38. Габит Имашев 75 лет, сыновья Габит 19, Алметдин 8 лет.
39. Сайфулмулюк Агабдушев 68 лет, сыновья Сулейман 23 (сын Фазлиахмат 1), Мухаматвали 18,5 года.
40. Залялитдин Сайфулмулюков 35 лет, сыновья Шамсутдин 12, Хисамитдин 7, Насритдин 2 лет.
41. Замалитдин Сайфулмулюков 26 лет, сын Губайдулла 3 лет.
42. Сиразитдин Нигаманов 50 лет, сыновья Багаутдин 6, умер в 1831 г., Мухаматша 18,5, Идрис 16 лет.

⁴⁵ ЦГИА РБ. Ф. 138. Оп. 2. Д. 570.

43. Юсуп Сиразитдинов 37 лет, сыновья Агалитдин 7, Агайнитдин 5 лет.
44. Есаул Тохавый Нугуманов, сын Сакаев 42 лет, приемш Мухаметлатыф Фатхуллин 13 лет.
45. Сафиулла Нигаманов 39 лет, сыновья Айзатулла 7, Хайрулла 1 недели.
46. Хабибулла Нигаманов 33 лет, сыновья Ибрагим 11, Исмагил 5 лет.
47. Бухар Танатаров 67 лет, сын Гынсырбашир 39 (сыновья Ахмет 8, Салих 4 лет).
48. Есаул Ардашир Бухарович Сакаев 44 лет (сын Гаймутдин 16 лет).
49. Науширван Ардуванов 21 года.
50. Убайдулла Хамзин 44 лет, умер в 1833 г., сын Гайнулла 31 (сын Губайдулла 6 лет).
51. Фаршат Зюлкарнаев 29 лет, сыновья Шайхаттар 9, Шайхиагбар 1 месяца.
52. Насибулла Хамзин 44 лет, умер в 1833 г., сын Самигулла 16 лет.
53. Манасып Хамзин 49 лет, сыновья Ибрагим 21, Улиахмат 17, Муса 5, Мухаматзариф 5, Гумер 2, подворник Рахматулла Батыршин 18 лет.
54. Канзафар Хамзин 38 лет.
55. Бухар Бусконов 72 лет, сын Шахабутдин 27 лет.
56. Мухайдин Бухаров 29, сын Фарахсетдин 3 лет.
57. Гаряп Муразов 47 лет, умер в 1832 г., сыновья Зималитдин 33 (сын Юсуф 5), Хисамитдин 26, Низамитдин 4 лет, умер в 1820 г.
58. Мухаметкарим Ядыгаров 72 лет, сын Мухаметрахим 40 лет.
59. Габдулгафур Мухаметкаримов 51 года, сыновья Муфасал 23, Габдулханан 20, Билдан 19, внук Габдуликсан 12 лет, умер в 1820 г.
60. Габдулкарим Едыгаров 72 лет, сын Музафар 38 лет.
61. Абдулгагап Ягафаров 49 лет, умер в 1820 г., сыновья Абдулгагиз 21, брат Сахабитдин Ягафаров 9 лет, умер в 1820 г.
62. Габдулгафур Габдултаганов 26 лет, дети Фаизхан 6, Хайрулла 2 лет.
63. Хамидулла Гузаиров 34 лет.
64. Зубаир Салимов 46 лет, умер в 1818 г., сыновья Мухаметгалий 27, Мухаметвалий 20 лет.
65. Мухаметамин Зубаиров 38 лет.
66. Ильяс Сайкулов 67 лет, сыновья Габдулганий 34, Габдулзян 29 лет.
Абдулхалик Токтамышов 40 лет, умер в 1824 г.
67. Сайпуш Чертмаков 77 лет, сын Сагдый 20 лет.
68. Мухтасар Чертмаков 69 лет, сын Тазитдин 34 (сын Гайнитдин 9 лет).
Галмитдин Губайдуллин 20 лет, умер в 1834 г.
69. Кисматулла Губайдуллин 48 лет, братья Низамитдин 34 (сын Сахабитдин 1 месяца), Галимулла 9 лет, умер в 1825 г.
70. Курамша Комиссаров 49 лет.
Минниаб Сырминаев 52 лет, умер в 1819 г., сын Габдулварис 10 лет.
71. Сагдый Габитов 22 лет.
72. Бахтияр Смаилов 49 лет, сыновья Мухаметганий 23, Мухаметвалий 20, племянник Мухаметрахим 29 лет.
73. Мухаметхабиб Бахтияров 27 лет, сыновья Давлетша 6, Мухаметзариф 4, Кемамитдин 2 лет.
74. Галимулла Якупов 30, умер, сыновья Гайнулла 16, Галютдин 12 лет.
75. Баязит Кантуганов 77 лет, сын Азбабитдин 27 лет.
76. Гаймамитдин Баязитов 30 лет, сын Хайритдин 7 лет.
77. Шариф Амиров 59 лет, умер в 1818 г., сыновья Магаз 31, умер, Сайфитдин 43 (сыновья Шарафитдин 5, Шамсутдин 1), Гайнулла 21 года.
78. Габдулхаким Габдулгазизов 43 лет, сыновья Габдулсахия 19, Габдулвахит 13, Габдулкабир 7, брат Габдулкарим 30 лет, крестился в 1817 г.
79. Габдрахим Абдулгазизов 41 года.
80. Габдулнасир Габдулзялилов 38 лет, сыновья Габдулкадыр 10, Габдулвахит 7 лет.
81. Габдулхаким Абдулзялилов 46 лет, сын Хайритдин 2 лет.
82. Абус Сабиров 34 лет.
83. Казынбай Саитов 62 лет, сыновья Шахабитдин 22, Шарафитдин 1 года, умер в 1818 г.
84. Галиулла Сагитов 44 лет.
85. Фатхулла Сагитов 42 лет, сын Нигматулла 5 лет.
86. Зайнулла Сагитов 52 лет, сыновья Хайрыбашар 7, Гайнулла 2 лет.
87. Зубаир Сагитов 49 лет, умер в 1818 г., сын Зайнагабдин 32 (сын Назмитдин 6 лет).
88. Сафар Сагитов 77 лет.
89. Габдулгафар Зюляев 51, умер, сын Фатау 39 лет (сын Мукаттар 6 лет).
90. Габдулвагап Зюляев 69 лет, сын Фархатдин 33 лет.
91. Габдулзялил Зюляев 72 лет, сыновья Низамитдин 36 (сын Мухаметсадык 1 недели), Мифтахитдин 33 лет.
92. Малик Зюляев 64 лет, умер в 1823 г., сын Гибатулла 27, умер в 1824 г. (сыновья Калимулла 23, Набиулла 20, Зинатулла 9 лет).
93. Габдулнафик Габдулвафиков 50 лет, сыновья Багаутдин 19, Габдулвахит 16, Шамсутдин 13, Шайхилислам 2 лет.
94. Мухаметсадык Габдулманнанов 44 лет, сын Зиганша 15, брат Зайнитдин 38 лет.
95. Кисматулла Абдулхайров 47 лет, сыновья Шахаритдин 7, Бадритдин 5 лет.
96. Ахтисам Яхин 32 лет.
97. Габдуллатиф Саликов 55 лет, сын Шайхитдин 7 лет.
Гайнитдин Хисамитдинов 50 лет, причислен из д. Мостовая.
Ярмухамет Муртазин 54 лет, умер в 1830 г.
Всего в д. Березниково м.п. 267, женского — 257 душ.

ЦГИА РБ. Ф. И-138. Оп. 2. Д. 575. Л. 205–220.

К 5-й юрте относились дд. Чатово, Красноярово (и в 6-й юрте была одноименная деревня) и Барда.

Д. **Чатово** (*Сазы*) не взята на учет VII ревизией 1816 г. Ее основали в 1831 г. выходцы из Барды. Затем ее население развивалось за счет прибывших из других сел. А VIII ревизия 1834 г. учла ее малодворной деревней, где проживало 39 мужчин и 26 женщин. В 1859 г. в 55 дворах взято на учет 118 мужчин и 110 женщин. Она известна и как **Верхне-Казмакты**.

В 1834 г. впервые взяли на учет д. **Новочатово**, состоящую из 105 башкир. В 1859 г. в 20 дворах проживало 120 башкир.

В 1842 г. в Чатово засеяли 480 пудов озимого и 120 пудов ярового хлеба. В Новочатово посев озимого равнялся 280 пудам озимого, 80 пудам ярового хлеба. На 12 дворов приходилось 20 лошадей, 80 коров.

В 1850 г. действовала мусульманская школа, где в 1868 г. обучалось 20 мальчиков, 15 девочек.

Башкиры д. Верхне-Казмакты (Старый Чат) по VIII ревизии 1834 г.

1. Габидулла Солтанбаков 42 лет, причислен из д. Барда в 1831 г., сыновья Хамидулла 19, Хайрулла 12, Мухаметхафиз 8, Шарафутдин 2 лет.
 2. Ибатулла Абдулхаиров 36 лет, причислен из д. Барда в 1831 г., сын Гибадулла 8 лет.
 3. Хамидулла Ахтямов 28 лет, причислен из д. Барда в 1831 г., брат Ибатулла 26, сын Гизатулла 3 лет.
 4. Габдулмазит Сайфулмулюков 27 лет, причислен из д. Барда в 1831 г., сыновья Габдулкамал 4, Габдулхаким 6 месяцев.
 5. Гилязитдин Мукминов 39 лет, причислен из д. Усть-Тунторово, шурин Мавхутдин Шамсутдинов 7 лет.
 6. Зайнутдин Шарафулов 28 лет, причислен из д. Елпачиха в 1822 г., сыновья Гайнулла 5, Мухаметхафиз 6 месяцев.
 7. Мухамадий Габсалямов 41 года, причислен из д. Барда в 1831 г., сыновья Давлетша 12, Камалитдин 4, Шарафитдин 6 месяцев.
 8. Калимулла Сайфуллин 31 года, причислен из д. Барда в 1831 г., сыновья Мухамитдин Мушараф 12, Мухаметзариф 6, Мухаметгалий 4, Фазлиахмат 6 месяцев.
 9. Залялитдин Шамсутдинов 28 лет, причислен из д. Барда в 1831 г.
 10. Гайнулла Нигматуллин 40 лет, причислен из д. Барда в 1831 г., сыновья Мухаметзариф 10, Мухаметфазыл 1,5 года.
 11. Сафиулла Султанбаков 40 лет, причислен из д. Барда в 1833 г., сыновья Давлятша 13, Ахматша 11, Замалитдин 10, Мухаметсадык 1,5 года.
 12. Мухаматша Тимирбаев 43 лет, причислен из д. Кояново в 1833 г., сыновья Гиниятулла 12, Давлятша 3 лет.
- Всего в д. Верхне-Казмакты м.п. 39, женского — 26 душ.

ЦГИА РБ. Ф. И-138. Оп. 2. Д. 575. Л. 140—141.

Д. Красноярово (Кызыльяр) в 1816 г. имела 70 дворов и 208 мужчин. 213 мужчин и 197 женщин при 74 дворах было в 1834 г. 14 дворов и 446 мужчин с 410 женщинами взяли на учет в 1859 г. Из 74 дворов в 1834 г. в 60 были малые семьи, в 14 — неразделенные.

В 1842 г. на 40 человек сеяли 1440 пудов озимого и 432 пуда ярового хлеба.

При соборной мечети была школа.

В Гайнинской волости было две деревни под названием Красноярово (Кызыльяр). Поэтому трудно определить место каждой в том или ином событии. Тем не менее осмеливаемся высказать свое мнение относительно того, что д. Кызыльяр являлась родиной видных пугачевцев — старшины Гайнинской волости Кучукбая Абдуллина,

рядовых башкир Чюры Рясулова, казненного в феврале 1774 г. в г. Кунгур, Шафая Байчурина, Абубакира Азметева.

Жители деревни — башкиры-вотчинники, т.е. владельцы общинных земель.

Башкиры д. Красноярово по VIII ревизии 1834 г.

1. Походный сотник Валиулла Кутлукадимов Кучумов 41 года, дети Мухаметша 13, Мухаметсадык 5, брат Гайнулла 27 (сын Ахматша 3 лет).
2. Мулла Шамсутдин Нурмухаметов 55, дети Шайхилислам 16, Карамутдин 14, Шайхивали 10, Мирхайдар 7, Калимулла 5, Шайхулкабир 2 лет.
3. Назмутдин Мукминов 66 лет, умер в 1818 г., сын мулла Гилязитдин 48 (сыновья Шагикаландар 11, Бадритдин 2 лет).
4. Ибниамин Назмутдинов 45 лет.
5. Шагиахмат Назмутдинов 30 лет, сын Ахматзариф 1,5 года.
6. Галий Гумеров 50 лет, умер в 1830 г., шурин Бахтияр Таиров 27 (сын Мухаметсадык 5 лет).
7. Рахматулла Халилов 54 лет, сыновья Фатхулла 36, Галимша 14 лет.
8. Имаш Абизов 50 лет, умер в 1814 г., сын Шагимардан 34 (сын Шагихайлар 4 лет).
9. Забал Абизов 55 лет, сыновья Габдулмусавир 13, умер в 1820 г., Габдулвасик 19 лет.
10. Кулуй Абизов 63 лет, сыновья Мухматзян 16, умер в 1819 г., Мухамедьяр 32, Мухмадмуфтей 24, Мухаметкотой 21, Шагиахмат 19 лет.
11. Галиулла Кудраев 46 лет, сын Галимулла 21 года.
12. Габдулманнан Ярмухаметов 55 лет, сыновья Мухаматшариф 19, Габдулханнан 13, Габдулгалым 10, племянник Габдулкарып Габдулнасыров 14, умер в 1826 г., сын Габдулшафик 9 лет.
13. Сиразитдин Нурмухаметов 40 лет, умер в 1821 г., сыновья Хуснутдин 27, Мухаматвалей 20, Мухаматъяр 15 лет.
14. Урядник Хисамитдин Нурмухаметов 52 лет, сыновья Давлетша 15, Муллаяр 10, Авзалитдин 7, Шагритдин 1 недели, брат Гималитдин 29, крестился в 1834 г.
15. Шамгун Аптюков 75 лет, умер в 1829 г., сын Хабибулла 50 (сыновья Габидулла 23, Калимулла 20, Калямитдин 12, Валиахмат 8 лет).
16. Багишагамиль Ибраев 75 лет, сыновья Гайдулла 17, Валиулла 13 лет.
17. Насибулла Багишагамилев 39 лет, сын Шайхисаттар 17 лет.
18. Габдулвалий Рафиков 43 лет, дети Шаувалей 6, Мухаметсуфа 2 лет.
19. Габдулмазит Рафиков 68 лет, сыновья Ибатулла 26, Сибатулла 23 (сыновья Гаялитдин 4, Шайхитдин 1 года).
20. Габдулганий Габдулмазитов 35, дети Низатулла 15, Габидулла 6 лет.
21. Сабит Сагитов 60 лет, умер в 1827 г., сыновья Гиляутдин 26, Низамитдин 5, умер в 1826 г., Камалитдин 19 лет.
22. Зайнагабдин Сабитов 33 лет, дети Фаруазитдин 5, Абраритдин 2 лет.

23. Анук Сагитов 58 лет, умер в 1832 г., сыновья Багаутдин 37, Шагабитдин 9 лет, умер в 1825 г.
 24. Отставной старшинский помощник Курбангали Рафиков 59 лет, сыновья Исмагил 14, Ибрагим 10 лет.
 25. Валит Муксимов 75 лет, сын Ухис 24 лет.
 26. Батыр Илимов 55 лет, умер в 1833 г., сын Тухватулла 52 (сыновья Гибадулла 23, Гилмитдин 16, Яумитдин 7 лет).
 27. Абдул Музаргулов 65 лет, умер, сыновья Гирфан 46 (сын Мухаматсадык 1), Сагадий 14, умер в 1831 г., Камалитдин 20, Багаутдин 15 лет.
 28. Кузай Аксаитов 78 лет, сын Расул 52 (сыновья Фатхулла 26, Яхия 14, Шаяхмат 7 лет).
 29. Сайтбатгал Аксаитов 57 лет, сыновья Шагабутдин 13, Юсуп 14 лет.
 30. Файзулла Кузаев 78 лет, умер в 1827 г.
 31. Кузяш Аксаитов 78 лет, умер в 1824 г., сын Сафиулла 40 (сыновья Муфарах 11, Давлетша 8, Кагарман 6 лет).
 32. Мусал Балтаев 65 лет, умер в 1826 г., сын Габдулнасар 35, умер в 1832 г. (сыновья Зиганша 14, Гилямша 4), Гайдей 34 (сыновья Габдулхаким 20, Габдуликсан 16, Мухаматсуфа 2 лет).
 33. Габдулкарим Мусалов 60 лет, сыновья Калимулла 31 (сыновья Хазиахмат 10, Шайхулла 7. Ахматсуфа 1), Галимулла 24 лет.
 34. Нух Габдулкаримов 29 лет, сын Давлетша 5 лет. Арап Михайлов 60 лет, умер в 1820 г.
 35. Мандей Абызов 63 лет, сын Гайнитдин 17 лет.
 36. Мустахим Абызов 50 лет, сын Идрис 3 лет, отчислен в д. Аклушево 6-й юрты в 1833 г.
 37. Габдулзялил Иткучуков 74 лет.
 38. Питерсалик Иткучуков 60 лет, сыновья Зайнулла 29, Мухаматсадык 17, брат Сабит 35 лет, в неизвестной отлучке с 1816 г. Насибулла Иткучуков 32 лет, отчислен в д. Батырбаево 7-й юрты в 1833 г.
 39. Адут Габдрахманов 70 лет, умер в 1829 г., сын Зайнитдин 41 года.
 40. Фахритдин Сайфитдинов 21 года.
 41. Сулайман Раимов 58 лет, умер в 1828 г., сын азанчи Ибрагим 46 (сын Хусаин 14 лет).
 42. Дахия Сулейманов 34 лет, сыновья Салих 9, Нугман 5 лет.
 43. Аюп Сулейманов 29 лет, сын Хуббихузя 6 месяцев.
 44. Самигул Мурсалимов 53, дети Фазлыяхмат 17, Габдулгалим 14 лет.
 45. Мавлют Анскаир Иксаев Мурсалимов 44 лет, сын Валияхмат 10, брат Хайрзаман 15 лет, умер в 1817 г.
 46. Зайнагабдин Салаватов 27 лет.
 47. Зулкарнай Мусагитов 37 лет, умер в 1822 г., сын Хисамитдин 39 (сыновья Файруша 9, Фархушат 7, Нигаматзян 2 лет).
 48. Бакый Аксаитов 65 лет, умер в 1833 г., сыновья Абдулхаир 45 (сыновья Габдулхалик 17, Ахматша 1), Губайдулла 23 лет, умер.
 49. Мухаматкарим Кузяшев 48 лет, умер в 1831 г., сын Ардашир 39 лет.
 50. Махмут Ахмиров 78 лет.
 51. Халит Махмутов 39 лет, сын Зиганша 7 лет.
 52. Валиша Махмутов 33, сыновья Ардуван 11, Шайхигаттар 3 лет.
 53. Зайнюш Ахмеров 75 лет, сыновья Хайдулфаиз 28 (сыновья Фарвазитдин 7, Мифтахитдин 26), Идрис 26 лет.
 54. Хабибулла Зайнюшев 44 лет, сыновья Нариман 21, Гимран 18, Гилимша 16, Зиганша 10, Давлятша 4 лет.
 55. Зайнулла Зайнюшев 29 лет, сыновья Габдулла 9, Гайнитдин 5, брат Гибадулла Зайнюшев 21 года.
 56. Гузаир Хасанов 55 лет, умер в 1827 г., сыновья Сиразитдин 45, Тазитдин 15 лет, умер в 1817 г.
 57. Шагабитдин Гузаиров 26 лет.
 58. Ильяс Хасанов 60 лет, умер в 1819 г., сын Насибулла 50 (сыновья Шугаип 24, Габдулкарим 17, Файруз 12, Адиятулла 9 лет).
 59. Юнус Назыров 36 лет, братья Галиулла 26, Атитар 7, умер в 1824 г.
 60. Зулькафил Ильясов 23 лет, сын Мухаметсафа 1, брат Идрис 24 (сын Сибатулла 6 месяцев).
 61. Шамсутдин Назыров 32 лет, умер в 1833 г., сыновья Мухаметзян 23 (сын Фарузитдин 3), Мухамедьяр 8 лет.
 62. Магадий Ахмеров 58 лет, умер в 1824 г., сын Мухаматдин 48 (сыновья Багаутдин 17, Галаутдин 7, Ахмедзян 1 года).
 63. Галиулла Магадеев 37 лет, сын Шарафитдин 3, брат Галикай Магадеев 13 лет, отчислен в д. Новобичурино в 1833 г.
 64. Габдей Абдулкаримов 50 лет, дети Габдулвагап 20, Муллаяр 16 лет.
 65. Фазул Туйгузин 50 лет, умер в 1833 г., сыновья Гималитдин 34, Гильмитдин 5 лет, умер в 1817 г.
 66. Муса Абдрахимов 29 лет, сын Гималитдин 2, братья Гимран 26, Исмагил 24, Юсуп 2 лет, умер в 1817 г.
 67. Бурханитдин Амирханов 35 лет, сын Гилман 1 года.
 68. Залылитдин Зявалев 27 лет.
 69. Фахритдин Сабитов 42 лет, брат Бурханитдин 39 лет.
 70. Галиулла Яхин 28 лет, брат Хамидулла 26 лет.
 71. Файзулла Габдулмазитов 44 лет, сыновья Габдулварис 16, Мухаматзариф 6 лет.
 72. Мухаматсадик Габдулмахов 23 лет.
 73. Габдуллатиф Гамилев 48 лет, умер в 1833 г., сыновья Мухаматша 25 (сыновья Мухаматкашаф 5, Ахматхатим 6 месяцев), Фасхитдин 19, Сагдитдин 17 лет.
 74. Гамил Галин 30 лет, умер в 1824 г., сын Камалитдин 18,5 года.
- Всего в д. Красноярово (5-я юрта) м.п. 219 душ.

ЦГИА РБ. Ф. И-138. Оп. 2. Д. 575. Л. 128–140.

Село **Барда** — одно из коренных поселений башкиргайнинцев. В литературе считается, что оно могло возникнуть в начале или в середине XVIII в.⁴⁶

По легенде предполагается, что в его основании мог участвовать дед старшины Гайнинской волости Туктамыш Ишбулатова Байбулат (фактически последний являлся прадедом Туктамыш, поскольку его отец Ишбулат носил фамилию Камышев, т. е. имя отца у башкир выступало фамилией. Камыш — дед, а Байбулат должен быть прадедом). В одной работе приведена не совсем точная, как об этом только что говорилось, родословная Т. Ишбулатова:

⁴⁶ *Фатыхов А. Указ. соч. С. 35.*

Урак би, его сын Камыш би, его — Янгабыш би, его — Байбулат, его — Ишбулат, его сын Туктамыш. При этом автор ссылается не на документальные материалы, а на легенды и исторический роман известного ученого и писателя Гайсы Хусаинова⁴⁷.

Как уже выше говорилось, в некоторые гайнинские деревни, в том числе и в д. Барда, были приняты ясачные татары, впоследствии ставшие тептярями. Это произошло в 1663—1666 гг., когда они добились у вышестоящих властей, даже у царя, жалованных грамот⁴⁸. К тому времени деревня существовала и являлась коренным селом башкир-гайнинцев.

В 1748 г. в д. Барда взяты на учет татары (10 душ) и удмурты 15 душ м.п.⁴⁹


В 1775 г. татары названы ясачными, из их числа пугачевцами стали 20 человек⁵⁰. В 1834 г. в 3 дворах проживало 14 тептярей из татар.

В 1816 г. башкир насчитывалось 722, в 1834 г. — 912 (175 дворов) человек, тептярей было 35 человек при 7 дворах. В 1842 г. на 912 башкир было засеяно 460 четвертей (3680 пудов) озимого и 448 пудов ярового хлеба. В деревне было 4 мельницы. Только башкирам принадлежало 207 лошадей, 470 коров, 274 овцы, 80 коз. Пчеловоды имели 57 ульев.

При соборной мечети была школа (по другим данным медресе).

Из д. Барда в 1836—1844 гг. в 1-й Казанской гимназии учился башкир Хисаметдин Мавлюгулович Ишбулатов. Затем он поступил на медицинский факультет Казанского императорского университета, впоследствии был переведен в Восточный разряд словесности, но в 1846 г. по болезни вынужден был оставить учебу. В 1855—1863 гг. работал начальником 1-го отделения 7-го башкирского кантона⁵¹.

Д. Барда имела другое название Кажмакты от одноименной речки. В д. Барда родился будущий известный административный деятель, депутат Уложенной комиссии 1767—1768 гг. и рудопрмышленник XVIII в. Туктамыш Ишбулатов. Его отец Ишбулат Камышев, по-видимому, был состоятельным членом общины, поскольку ссужал деньги другим⁵².

Туктамыш Ишбулатов (сын Заляй, тамга ) до сентября 1755 г. был рядовым общинником, тогда он обвинял башкира Акбаша Андрюшева «в убийстве старшины (Гайнинской волости) Абдюка Казегулова». На допросе обвиняемый показал: «Старшину А. Казегулова убил он обще с товарищем своим Гайнинской волости Мустаем Теребердиным по той причине, что «старшина збирал с нас великие денежные сборы, а скопу у нас к злему намерению никакой не имелось»⁵³.

Сам Туктамыш Ишбулатов с командой в 300 человек выступил на стороне властей и разбил повстанческий отряд сподвижника Батырши-муллы д. Тюнтак (Тюндюково) Бурангула Минлибаева. В конце 1755 г. он был

избран старшиной Гайнинской волости, каковым был до своей смерти в 1779 г.⁵⁴

В 1773—1775 гг. Туктамыш Ишбулатов возглавил тысячный повстанческий отряд, был лично знаком с Пугачевым, от которого получил чин полковника. Участвовал в осаде пригорода Оса. С уходом Пугачева за Волгу Туктамыш отошел от борьбы, но в подавлении восстания не участвовал⁵⁵.

И последнее сведение о Туктамыше Ишбулатове, как старшине волости, относится к 1778 г., когда дворцовые крестьяне д. Крюково Осинского уезда в лице М. Т. Поварницына жаловались на башкирских старшин Туктамыша Ишбулатова (из д. Барда), Кусюкбая Абдуллина (из д. Кызыльтярово), Рахмангула Иртуганова (из д. Елпачиха), возглавлявшего 80 вооруженных башкир, и на пахотного солдата пригорода Оса Тихона Брехова, которые «имели неведомо для чего разъезд по их жителям и будучи в деревне Крюковой реченного просителя Поварницына, поймав на улице, били конскими плетью бесчеловечно, причем взяли они, башкирцы, означенной деревни крестьян Ивана и Василия Тимофеевых детей Поварницыных и Герасима Головина, а прочие крестьяне, убоясь их, башкирцев, разбежались в лес, почитая за бунт, во время битвы означенные башкирские старшины угрожали дворцовым крестьянам... за то, якобы, они, крестьяне, жительство имеют по обе стороны реки Камы в их башкирских дачах и что стоящим под своими жителями бортевыми угодыями не владели и никакого на домовое строение и на дрова без их башкирского дозволения лесу не рубили»⁵⁶. В итоге расследования данной акции старшины были оправданы, поскольку дворцовые крестьяне занимали башкирские вотчинные земли без согласия и разрешения их владельцев.

Туктамыш Ишбулатов, являясь депутатом башкир от Уфимской провинции в Екатерининской Уложенной комиссии в 1767—1769 гг., защищал интересы башкирского народа. Наказы башкир всех волостей Уфимской провинции Туктамыш Ишбулатов объединил в один общий наказ башкирского народа с его требованиями и предложениями и представил в Уложенную комиссию. Наказ состоит из 35 пунктов; в нем нашли отражение вопросы вероисповедания, внутреннего самоуправления башкирского общества, земельные вопросы и взаимоотношения башкир с представителями других народов, населявших Башкортостан. Он несколько раз выступал на заседаниях комиссии. Вместе с другим башкирским депутатом от Исетской провинции старшиной Бакатинской волости Базаргулом Юнаевым (впоследствии пугачевским фельдмаршалом) Туктамыш Ишбулатов в 1769 г. просил: «1. О переводе из отчинных их земель пришлых из разных мест чуваш, черемис, татар и мещеряков на левую сторону Московской дороги к реке Волге и о запрещении им селиться на отчинных башкирских землях. 2. О дозволении всем башкирцам отчинные свои земли продавать и из оброков отдавать с общаго всех башкирцев согласия. 3. О дозволении всем башкирцам на своих землях всякого звания руды приискывать и ставить оную на казенные и партикулярные заводы за указную плату,

⁴⁷ Там же.

⁴⁸ Малоизученные источники по истории Башкирии. С. 153.

⁴⁹ РГАДА. Ф. 350. Оп. 2. Д. 3791. Л. 761.

⁵⁰ Крестьянская война 1773—1775 гг. на территории Башкирии. С. 283.

⁵¹ ЦГИА РБ. Ф. 2. Оп. 1. Д. 4769.

⁵² МИБ. Т. 3. С. 40.

⁵³ НА УНЦ РАН. Ф. 3. Оп. 12. Д. 49. Л. 58.

⁵⁴ РГАДА. Ф. 452. Оп. 2. Д. 70. Л. 32.

⁵⁵ Кулбахтин Н. М. Указ. соч. С. 34.

⁵⁶ РГАДА. Ф. 452. Оп. 2. Д. 70. Л. 1—2.

а которые руды до сего ими были приисканы оными б безпрепятственно пользоваться. 4. О чинении башкирцам из казны прогонов и потребного для охранения в пути конвоя, как в Москву, так и в Санкт-Петербург через два года для принесения е.и.в. всеподданнического от всего башкирского народа благодарения»⁵⁷.

А теперь обратим внимание на содержание наказа башкирского народа, представленного депутатом Туктамышем Ишбулатовым в Уложенную комиссию.

Читатели найдут здесь много любопытного, идущего в разрез с представлениями, домыслами А. Фатыхова, считавшего и «природного башкирца» Т. Ишбулатова татаринном. Многие пункты наказа неопровержимо доказывают башкирское происхождение вотчинника Т. Ишбулатова. Тезис о том, что якобы все татары, чтобы стать владельцами земель, т.е. вотчинниками, вошли в башкирское сословие, давно высказанный Р. Г. Кузеевым, до сих пор муссируется другими, чтобы доказать недоказуемое: якобы все западные башкиры – бывшие татары. Между прочим, всем известно, что припущенник, оказавшийся в башкирском сословии, не мог стать вотчинником, экономически зависел от последнего, поскольку за припуск продолжал платить владельцу земли оброк. Во главе башкирских волостей никогда не стоял небашкир, поскольку должность волостного старшины до середины 30-х гг. XVIII в. была наследственной, затем – избираемой. Страна Гайна, Гайнинская волость была башкирской, она получила жалованную грамоту на распоряжаемые ею территории, в то время как никто до сих пор не нашел ни одной жалованной грамоты, данной русскими царями татарским волостям в Историческом Башкортостане.

Желаемое выдать А. Фатыховым за действительность начисто опровергается наказом Туктамыша Ишбулатова.

Итак, перейдем к пунктам этого наказа.

О чем идет речь в наказе Т. Ишбулатова?

1. Если не раз упоминаемый нами автор книги «Гайнинский край» А. Фатыхов с иронией пишет о добровольном характере присоединения Башкортостана к Русскому государству (беря в кавычки слово «добровольный»), поскольку, мол, кроме преданий и утверждений русских историков, отсутствуют какие-либо документы⁵⁸, то старшина башкирской Гайнинской волости и депутат Уложенной комиссии Туктамыш Ишбулатов, прекрасно осведомленный об истории своего народа, писал, что «в прошлых давних годах народ наш башкирской и тарханской состоял под властью нагайских ханов и, нехотя под оною быть, пришли с **самопроизвольного усердия** в подданство под высокославную Российскую державу»⁵⁹. В наказе другого башкирского депутата Базаргула Юнаева эти слова звучат следующим образом: «Народ наш тарханской и башкирской по древнему изданию находится в Магометанском законе, почему как оной и в покорение под высокославную Российскую державу от ногайских ханов **самопроизвольно** пришел...»⁶⁰ Заявив об этом, депутат просил, чтоб «и ныне в непрепятственном как прадеды, деды и отцы наши находились, и мы, потомки их,

в прежнем магометанском законе неотвратно быть желаем и чтоб в том высокоmaterним ея Императорскаго величества милосердием оставлены свободными быть могли»⁶¹.

2. Он просил, «чтоб мечети... остались как преж построенныя на своих правах да и вновь позволено было в жительствах наших башкирских, где пожелаем своим коштом и иждивением безвозбранно строить...»⁶²

3. На Казанской, Сибирской, Осинской, Ногайской дорогах Уфимского уезда (всего Исторического Башкортостана), с разрешения Оренбургской губернской канцелярии имелись по одному высшему духовному чину – ахуну. Т. Ишбулатов от имени башкирского народа просил, «чтоб оным быть... тому ж числу четырем ахунам... и выбирать в случае смерти на местах их... из числа башкирцев, мешеряков или из ясашных татар, ибо мы все магометанского закона... чтоб они (были) исключены от всяких государственных служб и поборов...»⁶³

4. Просил, чтобы к имеющимся при каждой мечети мулле и азанчи разрешили быть помощнику мoulлы, чтобы был еще истопник с освобождением их от всех повинностей.

5. Он просил, чтобы раздел имения, имущественные вопросы между братьями, родственниками, а также проблемы близкородственных или внебрачных семей разбирались не на основе российских государственных законов, а шариатскими судами с участием ахуна, мулл и посредников.

6. Депутат просил и о том, чтобы мелкие ссоры и драки между башкирами разбирались представителями духовенства и старшинами на тех же шариатских или третейских судах.

7. «Просил всемилостивейшего е.и.в. указа, чтоб к башкирским старшинам определение из мешеряков в писари было оставлено (которые получали жалованье каждый по 12 руб., собираемых с башкир данной команды), а повелено б определять из нашей братьи башкирцов... ибо между башкирского народа ученых людей ныне состоят довольно».

8. Старшины разбирали мелкие дела, наряду с третейскими судами, о неплатеже долговых денег, ссорах и драках, захвате чужого имущества.

Третейские суды должны были взимать в пользу казны с каждого дела виновного по 50 коп. Депутат просил, «чтоб и ныне онные старшины с тою властью над подкомандующими своими были оставлены».

9. «Просить, (чтобы) у каждого старшины было в команде не менее от двух до трехсот дворов... а по крайней мере что у каждого старшины не менее было ста дворов». По требованию недовольных ими подчиненных башкир «таковых старшин... от команд отрешать и на их места определять по выбору мирскому других».

10. Ввиду злоупотребления заимодавцев векселями, не возвращаемыми бывшим должникам даже после возврата всей суммы полученных в долг денег, просили, чтобы народ «в случае займа денег или других зделок от купечества и ни от кого векселями бы не обязан». Просили, чтобы вместо векселей оформляли бы при 2–3 свидетелях «партикулярные письма».

⁵⁷ Там же. Ф. 342. Оп. 1. Д. 113. Кн. 3. Л. 24.

⁵⁸ Фатыхов А. Указ. соч. С. 47.

⁵⁹ РГАДА. Ф. 342 (Новоуложенные комиссии). Оп. 1. Д. 109. Ч. XI. Л. 211.

⁶⁰ Там же. Л. 263.

⁶¹ Там же. Л. 211.

⁶² Там же. Л. 211 об.

⁶³ Там же.

11. «А которые из нашей братьи башкирцов приличась в воровствах и других тому подобных плутовствах избытая указанного наказания страсти ради примут христианский закон, тех повелено было б из наших жительство удалять в русския и еще паче отдаленные жительство в разсуждении сего, что... при прежних жительство... уклоняются на великие волности и озорничества».

12. «Просим, чтоб и ныне наш башкирский народа ни за какими делами в посторонние команды не отсылать, а до кого позовется какое дело не только исцовое, но и криминальное, оное б производимо было единственно в Уфимской провинции в Оренбургской губернской канцелярии, ибо наш безгласный башкирский народ... в посторонних командах безвинно в напастях страдать и чрез то не только крайнего разорения, но и жизни своей лишатца».

13. «Ежели между башкирцами и ясачными татарами появятся недобраго состояния люди, хотя они приличности в воровствах не имеют и в приводах не были, но обличованы будут повальным обыском многими людьми, а особливо теми жилами, где они жить будут и окрестными, таковых повелеть по таким обыскам ссылат на поселение далее от наших жил в пограничные места без всякаго наказания».

14. За построенные и действующие мельницы мутовки и «колесчатые» башкиры раньше в казну никаких оброков-налогов не платили. «А ныне года з два все те наши меленки, построенные для своего содержания, яко ж и колесчатые, которые весьма мало, по указу государственной камер-коллегии... положены в оброк и за прежние годы со владетелей оных доимки взысканы, просим дабы из высочайшей е.и.в. милости не повелено б будет оной мелничной оброк с нас, башкирцов, снять и впредь в построении нам мельниц мутовок и колесчатых не воспрещать и содержать безоброчно».

15. Депутат просил, чтобы команды, отправляемые на Сибирскую и Оренбургскую пограничные линии, возглавлялись башкирскими юртовыми старшинами, а не походными и не мишарскими старшинами, поскольку последние «башкирцов отягачают и происки всегда чинят, чтоб командовать нашими башкирцами и чрез то преиущество иметь, и с чего наши башкирские старшины и башкирцы против их, мешеряков, принуждены оставаться в большой обиде и досаде: как то они, мешеряки, пришельцы из разных внутренних российских мест приняты к обитанию нашими башкирцами и поселение ныне имеют на наших вотчинных землях».

16. По II ревизии 1747 г. «Уфимского уезду живущие между нами, башкирцами, и (на) наших вотчинных землях тептяри ибо были, то есть, ясашныя татара, положены в восьмигривенной ясак», между которыми оказались «природныя наши башкирцы» и башкиры калмыцкого происхождения. Несмотря на то, что оказавшиеся среди тептярей башкиры «по доношениям своим... о башкирской природе явственню доказали», но из того 8-гривенного ясака не освобождены. Депутат просил, чтобы «ония природные наши башкирцы, так и почитающиеся калмыцкого рода и с того 8-гривенного ясака по ясным канцелярским доказательствам и по повальным большим обыскам были исключены и причислены в службу по-прежнему к нам, башкирцам, дабы они своего природного звания лишены быть не могли...»

17. «Уфимской провинции **вся Башкирия** со вступления прадедов наших под великославную Российскую державу довольствовалась для своего домашнего содержания илецкою солью безденежно, добывая оную сами». Затем была введена соляная монополия правительства, которое с отменой ясака с башкир за принадлежащие им жалованные земли ввело обязательную покупку казенной соли. Но башкиры в лице своего депутата просили восстановить ясак с сохранением покупки казенной соли.

18. «Имеются у нашего башкирского народа вотчинные земли со всеми при них угодьями, состоящие во владение издревле, как наш башкирский народ находился во властию Нагайских ханов, а потом при государе царе великом князе Иване Васильевиче **самопроизвольно покорился** под высокославную российскую державу и скипетр при прежних своих выгодах и владениях», которые были подтверждены грамотами. Депутат просил, чтобы еще раз «те наши земли с угоди, издревле во владении прапрадедов наших состоящие, подтвердить за нами во владении по грамотам».

19. Некоторые русские и чуваша Казанской губернии под видом «пустовых» земель получали из башкирских вотчин земельные участки. Т. Ишбулатов заявлял, что «оние вотчинные земли никогда пустовыми не бывали, а в точном владении нашим башкирском издревле состояли и пустовых между нами башкирцев нисколько не имеется, но все по разным волостям в башкирском владении издревле, то-есть, до принятия подданства Всероссийской е.и.в. великославной державы состояли и ныне в точном владении состоят». По просьбе башкир Сенатом был принят указ от 5 июня 1743 г., по которому велено рассмотреть и удовлетворить их жалобы. Однако закон бездействовал. Просили, чтобы «ныне об исполнении по тому указу Уфимской провинции подтверждение было учинено и от насилия разными людьми земель наш башкирский народ был защищен, и то от такого насилия наш башкирский народ приходит в самое последнее истощение».

20. Если башкиры, принимавшие участие в Азовском и Рижском походах и 7-летней войне с Пруссией, получали «хлебное и денежное жалованье», то с основанием г. Оренбург в 1743 г. башкирские команды, находящиеся на Оренбургской пограничной линии с ранней весны до глубокой осени, того жалованья и фураж для лошадей не получали, что приводило «к крайней их нужде» и падежу коней. Просили назначения им хлебного и денежного довольствия и фуража для лошадей.

21. При прежних государях и «доныне свободным наш башкирский народ оставался от платежа в домах своих с продажи и мены конских пошлин и со всякого скота и товаров, которой у нашего народа от своих промыслов добывается». Просили, чтоб «наш башкирский народ и ныне с тою выгодою был оставлен и от платежа конских пошлин, ежели кто в жительство будет продавать или менять между собою и посторонним быть свободны... чтобы дозволено было в своем только Уфимском уезде и между своего иноверного народа беспрепятственно торговать такими только товарами, как для нашего народа полезны».

22. Почтовые станции, учрежденные от Оренбурга к Уфимской и Исетской провинциям «на собственном коште» башкирского народа, «повелено было снять с нашего народа и содержать оныя ис казны». Кроме того,

он просил освободить народ от предоставления подвод «всякого звания проезжающим людям».

23. С 1756 г. «изволено для принесения е.и.в. за оказанные к нашему башкирскому народу высочайшие е.и.в. милости всеподданческого рабского благодарения и уверения подданнической верности нашему башкирскому и мещерякскому народу чрез два года приезжать в Санкт-Петербурх или в Москву с каждой дороги из самых знатных и лутчих людей по два человека и с ними по одному старшине и являтца в Правительствующем Сенате, откуда и отпуск себе получать, для чего потребной конвой и надлежащее число ямских и уездных подвод и на них ис казны прогонные денги выдавать велено». Просили, чтоб «и ныне оной указ в силе своей оставлен был».

24. Из-за того, что башкир, находившихся на службе в Сибирской и Оренбургской пограничных линиях, купцы разоряли высокими ценами на свои товары, просили, чтобы разрешали бы «тем только находившимся по службе нашим башкирцам для своего будучи на службе в пропитании, а не для продажи, покупать и выменивать у киргизцов самых баранов тоже по потребности... и лошадей выменивать повелено б для своих необходимых нужд, а не торговли, с коих и пошлины наши башкирцы сами должны уже платить».

25. «Наши башкирские земли граничат с одну сторону с Казанской губернию, а з другую Сибирскою, где по смежности в землях и угодях бывають многие споры». Соседние жители захватывали башкирские земли, считая их «пустовыми и порозжими и потому законными правами к себе во владение утверждали. Просим, чтоб повелено было наши земли в пограничности к вышеписанным губерниям... отграничить; а завлажденные насильно разными людьми... повелеть оные по-прежнему к нам во владение возвратить».

26. «Понеже в Уфинском уезде между нашего башкирского народа и на наших вотчинных землях живут мещеряки, служилые да ясачные татара, кои называются тептярами и бобылями. Но как оных обоих родов, то есть мещеряки и татара, неприродные Уфинского уезда жители, но пришельцы из разных внутренних российских мест в давних годах и приняты были для жительства нашими башкирцами, почему поселясь на наших башкирских землях... платили за то поселение и владение землями и другими выгодами нашим башкирцам по добровольному договорному оброк, называясь припущенниками безоговорочно даже 736 году, а с 736 году от платежа оно-го нам по силе указа Правительствующего Сената отрешены и поныне оно-го не платят, а некоторые из них, не нарушая прежних договоров, оные оброки нам платят безпрепятственно и до ныне». «...Стали уже ныне и нас, яко настоящих владетелей, в землях и протчих угодьях притеснять... не хотя быть в прежних жительствах, переехав на новое поселение на избранные ими угодные места из наших башкирских земель и обещаются платить за то новое поселение по договорам нам оброки, а как со старого жительства на новое переселяются и фундаментально обзаведутся, то уже и оброков платить нам отговариваютца и совершенно оные против полюбовного своего договора не платят, ссылаясь на... указ 736 году», по которому «служилым мещерякам от башкирцев быть отделенным и за их верность и службу, что они к противностям башкирцов не приставали и против их служили, земли

и угодья те, коими они по найму у башкирцов владели, а те башкирцы были в воровстве и бунте, те дать им вечно и безобратно». Такие же права получили и тептяри с бобылями. «Которые ж из мещеряков, татар и чувашей поселились и живут на землях верных и неприставших к воровству башкирцев, тем оброки платить по-прежнему». «А вышеписанные мещеряки и ясачные татара все жительствоуют на наших башкирских землях во всеподданнической верности е.и.в. пребывающих. Того ради просим, чтоб находящимся в Уфинском уезде мещерякам, служилым и ясачным татарам и черемисам с вотяками повелить нам, башкирцам, за владение земель платить, как они и прежде нашему народу платили и с тем обязательством к поселению нашими башкирцами припущены, ибо во всем Уфинском уезде пустых и порозжих земель, у которых бы владельцев не было, нисколько не имеется».

27. Вновь переселившиеся в Башкортостан в течение 5–7 лет после издания указа 1736 г. мишари, татары, новокрещены обосновались на башкирских вотчинных землях на основании договоров от башкир-вотчинников с условием уплаты ежегодного оброка. Но обзаведясь домами, они пытались приравнять себя к тем своим сородичам, которые оказались здесь до появления указа 1736 г. Просили, чтобы и они платили владельцам земель положенный по договору о припуске оброк.

28. На башкирских землях возникли медеплавильные, железоделательные, винокурные заводы и разведывались все новые рудники. Несмотря на существовавшие общие правила о необходимости заключения договоров с владельцами земель для строительства заводов, владельцы последних всячески старались заключать договора не с большинством вотчинников, а с «малым их числом», записи оформлялись «обманством», указывались ложные межиграницы «по своей угодности», причем большие, чем указано в записи. Просили, чтобы под заводы земли отводились «по указным пропорциям», причем при владельцах земель прежние договора, данные отдельными вотчинниками, должны быть уничтожены. «Дельные бортевые деревья, сенокосные места и пашни» должны оставаться в распоряжении вотчинников. За отведенные земли заводчики должны платить вотчинникам оброк.

29. «Понеже из наших башкирских земель с рыбными ловлями и со всеми угодьями завладели и ныне владеют насильно дворцовые крестьяне и помещиковы с тем, якоб им по указам оные в дачи даны и мы, башкирцы, на оные земли будто никакого права не имеем, почему уже многих наших башкирцов и жительствоом вытеснили и ныне вытесняют. Просим, чтоб... оные б земли нам были возвращены».

30. «И тако нашего башкирского народа хотя и не все к тому злу (бунту) участниками были, но от худых и добрых, то есть, всему башкирскому народу худое нареkanie произошло и до ныне оные на себе весь наш башкирский народ носит. Говорят и называют наш башкирской народ генерально: воры и изменники башкирцы да и в письменных делах упоминают. Просим..., дабы наш башкирской народ от того поносительного нареkania был избавлен... И о том неповелено б будет..., где надлежит объявить».

31. «Командирующимися из полков офицеры для покупки в полки» лошадей учреждали станции «между

башкирских жительство», которые разоряли местных жителей, требовали бесплатно фураж для лошадей, продукты для себя, подводы «бес прогон», взимая взятки. Поэтому просили, чтобы те станции создавались в городах, на торжках и ярмарках.

32. «Многие отправляющиеся из Москвы офицеры в полки с аммуничными вещами и протчими казенными тягостями, а особливо следующие в Сибирь чрез наши башкирския жилы ездят... и чинят многие обиды во взятые подвод, хлеба, харчу, а инде подарков, накладывают на один воз большую тягость, сообщают из двух или трех возов и велят впрегать по две, и инде и по три лошади, а прогоны платят только за одну, почитая за один воз». Просили, чтобы «из нималого тракта чрез башкирския жилы ездить не следует, не соблаговолено ль будет назначить особые тракты».

33. По указам воеводы сменялись через каждые 5 лет. Если воевода окажется «совсем инаковым и никакого к народу благоденствия и удовольствия не оказывает и в суровости обращается», если башкиры, мишари, ясачные крестьяне будут недовольны его деятельностью, то просили о том, что «не повелено ль будет им прежде пяти летнего времени сменять другими». Чтобы это касалось и секретарей Уфимской провинции.

34. «В башкирском нашем владении в вотчинах своих в рубке нам для домовых потребностей лесу воспрещения издревле не бывало. Просим, чтоб и ныне... народу дозволено было на прежних правах оставлено и запрещения не чинено»⁶⁴.

35. Просили, чтобы башкирам не разориться, «проезжающие по тракту Казанской губернии, посылая загонщиков в сторону и из наших башкирских жительство подвод не требовали, а единственно б подлежащим трактом»⁶⁵.

Во всем этом мы видим широту взглядов Туктамыша Ишбулатова на социально-политическую, экономическую историю башкирского народа.

Туктамыш Ишбулатов был и известным рудо-промышленником, и крупным торговцем. До 1759 г. Т. Ишбулатовым и его компаньонами было открыто шесть месторождений медных руд.

Они заключили контракт с заводчиком А. И. Глебовым о поставке руд на Шермяитский завод из собственных рудников с условием получения по 4,5 коп. за фунт чистой меди. В 1759–1763 гг. было поставлено 165500 пудов руды. Кроме того, заводской конторой тайно было увезено еще 65 тыс. пудов руды. По прошению рудопрмышленников Берг-коллегия предписала канцелярии Главного управления заводами «учинить верного расчета» с просителями.

Как видно из приведенных материалов, Туктамыш Ишбулатов был яркой фигурой в башкирском обществе XVIII в., активно участвовал в общественно-политической и экономической жизни Башкортостана и Урала.

Д. Барда (Кажмакты) являлась родиной Зиннатуллы Амирова, деда по матери классика татарской литературы великого Габдуллы Тукая. О своей родословной Зиннатулла оставил в своих записях следующее:

Фәкыйрем Зиннәтулла булды намым,
Уса иле идер жай-мәкамем.
Туган илем Кожмакты карьяседер,
Перьмь табгы, Уса мосафадыр.
Зәйнәлбәшәр идер нам атамыз,
Әмирхан ибне Әмирдер бабамыз⁶⁶.

По материалам VIII, IX, X ревизий 1834, 1850, 1859 гг. можно подтвердить его родословную, но с большей информацией. Его дед Амирхан Амиров (1770–1836 гг.), его бабушка Бази́ха, 1775 г. Единственный сын Амирхана Зайнулбашар (1803–1853). Сыновья Зайнулбашара Хайрулбашар, 1825 года рождения (его дети Сайдуаббар, 1852 г., Ярулла, 1854 г.), дед Габдуллы Тукая Зиннатулла, 1830 г. (хотя сам указывал 1829, во всех трех ревизиях он показан рожденным именно в 1830 г.: в 1834 г. ему исполнилось 4, в 1850 г. – 20, в 1859 г. – 29 лет), Гиниятулла, умерший в 1835 г. полуторагодовалым, Аюп, 1840 г., Гумер, 1843 г., Хусаин, 1846 г. Жена Зайнулбашара Габиды Хамитова 1804 г. Зиннатулла Зайнулбашарович имел жену Камилю. Его дочь Мамдуда (1864–1894), от которой и родился Габдулла Тукай.

Амирхан Амиров, его сын Зайнулбашар, внуки, правнуки были башкирами-вотчинниками Гайнинской волости. Они были владельцами волостных общинных земель, а не пользователями. Об этом когда-то писали и на страницах журнала «Казан утлары», в районных и республиканских газетах.

Несмотря на очевидные документальные материалы о башкирском происхождении жителей д. Барда, в частности, Амирхана Амирова, автор книги «Гайнинский край» А. Фатыхов «переселяет» его в Пермский край из центральных регионов Казанского ханства якобы из-за преследований колонизаторов России, насильственной христианизации⁶⁸. Как будто в годы жизни Амирхана Амирова, в 1770–1836 гг., еще существовало давно завоеванное Иваном Грозным Казанское ханство.

Башкиры д. Барда по VIII ревизии 1834 г.

1. Юртовой старшина хорунжий Габдуллавис Габдулатипович Юсупкулов 40 лет, сыновья Гайнулла 13, Сибатулла 11 лет.
2. Старшинский помощник Мукминкул Амиров 54, умер в 1828 г., сын Асадулла 20 лет*.
3. Галиулла Мукминкулов 38 лет, сыновья Гизатулла 13, Мухаметсадык 7, Мухаметзариф 5, Якуб 1 года.
4. Габидулла Мукминкулов 30 лет, сыновья Хайрулла 8, Зайнулла 1, брат Фазулла 22 лет.
5. Юртовый есаул Халит Расулев 49 лет, умер в 1821 г., сыновья Ардашир 26, Мухаметкарып 14 лет.
6. Гадельша Галин 72 лет, сын Галиулла 3 лет.

⁶⁶ Фатыхов А. Туган илем Кожмакты карьяседер. Казан утлары. 1986. № 7. С. 166.

⁶⁷ ЦГИА РБ. Ф. 138. Оп. 2. Д. 575, 694-а, 784.

⁶⁸ Фатыхов А. Гайнинский край. С. 35.

* Мукминкул Амиров (1762–1828), служивший помощником юртового старшины, был старшим братом Амирхана Амирова (1770–1836), прадеда Габдуллы Тукая. У Мукминкула Амирова в 1834 г. было 4 сына и 6 внуков.

⁶⁴ РГАДА. Ф. 342. Оп. 1. Д. 109. Ч. XI. Л. 211–233; Кулбахтин Н. М. Указ. соч. С. 38–61.

⁶⁵ МИБ. Т. 4. Ч. 2. С. 335–338.

7. Вильдан Гадельшин 38 лет, сын Гималитдин 7 лет.
8. Дистаночный начальник Сабит Романов 59 лет, умер в 1822 г., сын отставной есаул Габдулзяпар 53 лет.
9. Мухамадий Мусалимов 59 лет, сыновья Галиулла 17, умер в 1829 г. Сибатулла 16, умер в 1833 г. (сын Галимулла 21), Мухаметкарып 21, Мухаматвалий 10, брат Мухаматрахим 31, умер, Мухматсадык 12 лет. Походный сотник Сайфулла Зайнулов 54 лет, умер в 1829 г.
10. Шамсутдин Мустаев 64 лет, умер в 1818 г., зять походный есаул 14-го класса Габдулбагас Сайфулмулюкович Абдалов 51 (сыновья Ашарафитдин 30, Габдулгадий 14, Юсуп 1 года).
11. Мазгар Габдулгазизов 49 лет, умер в 1829 г., сын Шагиган 44 (сыновья Шагимухамет 18,5, Валимухамет 14, Валиахмет 11, Хазиахмет 8 лет).
12. Походный сотник Шарияздан Магазов 24 лет, умер, сыновья Шайхутдин 21, Фархутдин 16, Камалитдин 11 лет.
13. Таховый Габсалям 32 лет, умер в 1833 г., сын Сагидулла 17 лет.
14. Садрислам Магазов 12, умер в 1829 г., братья Мухутдин 21 (сын Гайнутдин 2), Фаттахулкарип 22, Мухаматкарип 21 года.
15. Фатавай Габсалям 23 лет, умер в 1830 г., Набиулла 17, Сахратулла 11, Синагатулла 5 лет.
16. Ядыгар Сапаев 69 лет, умер в 1830 г., сын хорунжий Ашим 50 лет.
17. Габдулхалик Галин 48 лет, умер в 1830 г., незаконно-рожденный сын Шайхилислам 19 лет.
18. Габдуллатиф Аблаев 51 года, умер в 1825 г., сыновья кантонский писарь Габдулвасип Юсупкулов 44 (сыновья старшинский писарь Шайхагаттар 20, Мухаметхафиз 17, Хасан 3, Хусаин 5, Мухаметзариф 1), Габдулсадик 32, Науширван 24 лет.
19. Мулла Габдулмазит Габдулмазитов 52 лет, умер в 1817 г., сыновья Хайруфетдин 34 (сын Мухаметзиннур 13, Хайритдин 4), Бахтияр 31, Габдулхафиз 6 лет, в неизвестной отлучке с 1832 г.
20. Мулла Габдулзялил Аблаев 52, умер в 1829 г., сын Валиахмат 34 (сыновья Шаяхмат 10, Фазлутдин 8 лет).
21. Мухаматсадык Габдулзялимов 31 года, сын Мухаметхадий 3, брат Шарафутдин 11 лет, умер в 1830 г.
22. Гилязитдин Габдулзялилов 27 лет, сын Гайнитдин 1 года.
23. Мулла Хабибулла Альмухаметов 60 лет, сыновья Мухаметхафиз 6, в неизвестной отлучке с 1830 г., Ахматгадый 21, брат Галиулла 34 лет, причислен в д. Сюзяново 7-й юрты муллою.
24. Мулла Хабибулла Минкулов 46 лет, сыновья Сибатулла 21, Синагатулла 1 недели, Ибрагим 12 лет.
25. Сайфулмулюк Саликов 74 лет, умер, сыновья Сагадий 39, Асадулла 35, Шахаутдин 26, Ибрагим 21 года.
26. Габдуляпар Хамзин 37 лет, умер в 1833 г., сыновья Зайнулла 28, Мухамахафиз 2, Шаймухамат 19 лет.
27. Имаш Хасанов 18 лет, умер в 1817 г., сын Абдулнафик 57 (сыновья Камяр 15, умер в 1818 г., Нигматзян 1 года).
28. Кисматулла Абдулвахитов 40 лет, сыновья Ахкамитдин 12, Фазлитдин 8, Саруагитдин 4 лет.
29. Ибатулла Габдулвахитов 34 лет, брат Хамидулла 26 лет.
30. Гарфан Абдулвахитов 23 лет, сын Хасан 1 недели.
- Умряк Увязев 57, сын Файзулла 12, причислен в д. Ишимово в 1817 г.
31. Габдулкарим Габдуллин 41 года, умер в 1819 г., брат Ярмухамат 32 крестился в 1816 г. (сын Альмухамат 28 лет).
32. Абушахман Габбасов 57 года, умер в 1824 г., сын Мусавар 41 (сыновья Нардуан 14, Гилисан 12, Сиразитдин 6, Гайнитдин 2 лет).
33. Мухаматрахим Батуалин 67 лет, сын Валиахмат 15 лет.
34. Саит Амиров 67 лет, умер в 1819 г., сыновья Габдуллатиф 41, умер в 1830 г. (сыновья Абдулсабир 28, Габдулмазит 17, Габдулнасыр 16), Сабит 23 лет, умер в 1830 г.
35. Салим Амиров 58 лет, умер, сын Ризван 47 (сын Шаихахмат 12 лет).
36. Сайфитдин Салимов 44 лет, сыновья Мухаматшариф 11, Мухаматсадик 12 лет.
37. Сайпатган Салимов 39, сын Мухаматзариф 4, брат Ахматша 19 лет.
38. Тоймас Алдаров 82 лет, сын Абдулшамгин 28 лет, умер в 1823 г.
39. Сагит Агузаев 84 лет, умер, сыновья Габдулатыф 63 (сын Габдулкадир 29, его сын Габдулзямин 2), Зималитдин 26 (сын Ахмедзян 1 года). Ишмыкай Агузаев 59 лет, умер в 1820 г.
40. Габдулнасыр Агузаев 54 лет.
41. Габдулвахит Муталапов 49 лет, умер в 1831 г., сыновья Ардашир 16, Зайнугабдин 10 лет.
42. Мухамадый Сагитов 44 лет, умер, сын Асадулла 22, братья Фатхулла 33, умер (сын Сафиулла 15), Галиулла 42 (сын Хабибулла 2 лет).
43. Габдулкарим Сагитов 39 лет, сыновья Галимулла 11, Гайдулла 7, Муллаяр 6 лет.
44. Нигматулла Тойчебаев 54 лет, умер в 1825 г., сыновья пятидесятник Сафиулла 42 (сыновья Ахматша 12, Ахматгадый 1), Галиулла 22, причислен сей юрты в д. Верхне-Казмакты в 1831 г.
45. Калимулла Нигматуллин 34 лет, сыновья Хайритдин 9, Хайрулла 6, Ибрагим 3 лет.
46. Ахтам Габитов 54 лет, сыновья Хамидулла 10, Гибатулла 6 лет, перечислен сей юрты в д. Верхне-Казмакты в 1831 г.
47. Хабибулла Ахтямов 31 года, Валиахмат 1, приемыш Мухаматвалий Хабибуллин 6 лет.
48. Зулкарнай Ахтямов 47 лет, сын Сибатулла 1 года. Абдулхаир Уразаев 45, умер в 1824 г., сын Ибатулла 18, причислен в д. Верхне-Казмакты в 1831 г.
49. Шамсутдин Бакиров 45 лет, сыновья Замалетдин 16, Шагабутдин 11, Шайхаттар 1 года.
50. Мурадым Акбашев 47 лет.
51. Габдулгазин Сарбаев 47 лет, умер в 1826 г., сын Сиразитдин 40 (сыновья Сахибитдин 20, Низаметдин 17 лет).
52. Канзафар Габдулгазизов 24 лет, сын Мухаматзариф 3 лет.
53. Арсланбек Мухаметов 62 лет, сын Гилметдин 17, отчислен в 7-ю юрту д. Батырбаево в 1833 г.
54. Багаутдин Арсланбаков 28 лет, сын Хаераутдин 4, братья Шахабутдин 25, Гиляутдин 18,5 года.
55. Альмухамет Баширов 63 лет, дети Гилязитдин 26, Багаутдин 17 лет.
56. Музафар Альмухаметов 38 лет, дети Мухаматхан 8, Файзахан 5 лет.

57. Фахритдин Баширов 50 лет, сын Ахметдин 4, умер в 1823 г., брат Залялитдин 49 (сын Сахабутдин 12 лет).
58. Залялитдин Шамсутдинов 29 лет, сыновья Шарафитдин 8, Файзиахмат 6, Мухаматзариф 2 лет. Газим Акбашев 67 лет, умер в 1824 г.
59. Зайнитдин Газилев 63 лет, сын Зайнагабдин 17, умер в 1824 г., зять Мадияр Урасаев 31 (сын Мухаматъяр 2 лет).
60. Кагарман Рахматуллин 49 лет.
61. Шамсутдин Галин 59 лет, умер в 1819 г., сын урядник Исмагил 38 (сыновья Абдулкарип 16, Габдулвахит 14, Габдулхатим 11, Абдулнасыр 8, Сагитягафар 7 лет).
62. Тухватулла Шамсутдинов 33 лет, дети Габдулла 6, Нигматулла 1 года.
63. Гибятулла Шамсутдинов 28 лет, сын Сибагатулла 4, брат Рахматулла 24 (сын Ахизятулла 1 года).
64. Зубаир Акманаев 68 лет, умер, сын Таслим 46 (сын Галимулла 17 лет).
65. Габдулгафур Зубаиров 43 лет, сыновья Габдулмязин 13, Абдулкарип 4, Назмитдин 1, брат Рахматулла 38 лет.
66. Абдулвахит Акманаев 49 лет, умер в 1833 г., сыновья Абдулмагаз 25, умер в 1818 г., Абубакир 22, Хайрибашар 12 лет.
67. Асвап Абдуллин 11, умер в 1829 г., брат Зайнагабдин 23 лет.
68. Валиша Салимзеваров 62 лет, сыновья Насритдин 32 (сыновья Мухматзариф 10, Мухаметсадык 4, Садылаббар 2), Кималитдин 22 лет.
69. Гадельша Салимзеваров 53 лет, сыновья Калимулла 19, Губайдулла 12 лет.
70. Надырша Салимзеваров 49 лет, сын Ибрагим 22 лет.
71. Габдулсаттар Хамзин 45 лет, умер в 1830 г., сын Муфхар 38 (сыновья Мухаметхузя 6, Мухаметсафа 2 лет).
72. Ахмадий Габдусатаров 31 года, сын Ахмадзян 9 лет.
73. Мухаматша Габдусатаров 28 лет, сыновья Мухаматшафик 7, Мухаматзариф 4 лет.
74. Султанмурат Мадияров 46 лет, сын Насибулла 21 года.
75. Муратбакий Мадияров 37 лет, умер в 1819 г., сын Мухаматъян 30 (сыновья Мухаматкарим 7, Мухаматзариф 1 года).
76. Мухаматъяр Муратбакиев 22 лет, сын Мухаметхан 1, брат Мухаметша 21 года.
77. Гусман Нигмаков 55 лет, сыновья Гализьябар 23, Галиулла 20, Незамитдин 7, племянник Тухватулла Абдулгазимов 15, отчислен в д. Куземьярово 3-й юрты в 1833 г.
78. Загит Мавлютов 51 года.
79. Муфасал Шамсутдинов 35 лет, сын Мухаматбасым 10, брат Музафар 31 года.
80. Забир Хотуев 34 лет, умер в 1833 г., сын Мифтахитдин 13, умер в 1828 г., Исмагил 29, Шагабитдин 23, Низамитдин 17 лет.
81. Фахаритдин Хотуев 42 лет.
82. Сайфулла Раимов 49 лет, умер в 1830 г., сын Файзулла 21 года.
83. Губайдулла Фазулов 33 лет.
84. Гайнулла Нигматуллин 35 лет, сыновья Мухаметзариф 10, Мухаматлатиф 2 лет.
85. Рахматулла Нигматуллин 30, брат Сафиулла 25 (сын Гайдулла 2 лет).
86. Фатхатдин Габдулгазизов 41 года, умер в 1826 г.
87. Иниамин Тугумов 33 лет.
- Габидулла Султанбаков 24 лет, сын Хамидулла 1 года, брат Сафиулла 22 лет, отчислены в д. Верхне-Казмакты сей юрты в 1831 г.
88. Хорунжий Игатисам Султанбеков 38 лет.
89. Гималитдин Султанбеков 34, дети Фазгитдин 13, Шайхилислам 9 лет.
90. Мухаметгалый Саидбакиев 34 лет, сыновья Габдулсалик 13, Хабибхузя 9, Давлятша 4 лет.
91. Мухаметгалый Саидбакиев 31 года.
92. Мухаметкунафия Саидбакиев 29 лет.
93. Альмухамет Васильев 63 лет, сын Мухаметамин 38 (сын Мухаметзян 17 лет).
94. Саидбакий Атыкин 65 лет, сыновья Калимулла 35 (сын Галиулла 11), племянник Валиулла Хабибуллин 21 года. Габдулманан Габсалимов 41 года, умер в 1823 г. Габдулгалим Суваргулов 4 лет, умер в 1819 г.
95. Ашид Абтеков 71 года, умер в 1828 г., сын Фахритдин 41 года.
96. Насритдин Губаев 51 года, Шигабитдин 21 (сын Зайнитдин 1 года).
97. Ваис Губаев 43 лет.
98. Рашит Гаиткулов 59 лет, умер в 1817 г., сын Бикташ 42 (сыновья Зималитдин 17, Базгутдин 15, Хайрутдин 11), пасынок Сиразитдин Габдулнасыров 21 года.
99. Ишмухамет Рашитов 28 лет, сын Назмухамет 6 лет.
100. Нурмухамет Рашитов 25 лет. Рашит Гагауллин, умер, брат Тазитдин (сын Гилязитдин 31 года).
101. Науширван Ракаев 35 лет. Халит Валитов 39 лет, умер в 1827 г. Хамит Валитов 35 лет, умер в 1826 г. Сабит Ермаков 44 лет, умер в 1828 г.
102. Монасып Зайнин 49 лет, умер в 1829 г., сыновья Насибулла 46 (сын Гизатулла 10), Хабибулла 26, на поселении с 1820 г., Фатхулла 41, Фазгитдин 27 (сын Гайнитдин 2 лет).
103. Габдулнафик Сагитов 41 года, сын Габдулманнан 9 лет.
104. Габдулхаким Габдулхаликов 35 лет, брат Фахритдин 32 (сыновья Хайритдин 11, Мухаметзян 7, Мухаметъяр 2 лет).
105. Габдулназыр Ильясов 46 лет, сын Габдулкарып 20 лет.
106. Габдулвахит Иксанов 56 лет, умер в 1830 г., сыновья Габдулвалий 30, умер в 1830 г. (сын Мухаматвалий 17), Габдулмазит 31 (сыновья Галимулла 11, Мухаметхазип 2), Габдулманнаф 26 (сын Камалитдин 1 года), братья Магадий 41, умер в 1832 г., Сайфутдин 27, умер в 1817 г., племянник Сафиулла Яубатыров 13 лет, умер в 1821 г.
107. Хуснутдин Монасыпов 35, дети Фархушат 10, Габдулханнан 8 лет.
108. Габдеймин Габсалямов 45 лет, умер, сын Габдулнасыр 34 лет.
109. Габдулмазит Абсалямов 43 лет, умер в 1819 г., брат Файзулла 47 (сын Сибагатулла 3, отчислен в д. Куземьярово в 1833 г.).
110. Габдулвахит Мустафин 74 лет, сын Мухаметзян 7, в самовольной отлучке с 1831 г., Ахметзян 17, Мухаметгалый 13, брат Хуснутдин 33, Багаутдин 29 лет.

111. Курамша Батыршин 38 лет, умер в 1826 г., брат Надырша 54 (сыновья Фазулла 29, Сулейман 5, Салих 6 месяцев).
112. Гузаир Надыршин 24 лет, сын Хуббихузя 1,5, брат Юсуп 15 лет.
113. Гадельша Батыршин 31 года, умер в 1833 г., сын Хайрузаман 19, Назмитдин 9, Назыр 3 лет.
114. Нигазитдин Колуев 34 лет.
115. Абузар Давыдов 75 лет, умер, сыновья Абтрашит 56 (сын Хабибулла 27, его сын Халфатулла 1), Шайхислам 19, Габдулкарим 14 лет.
116. Сибегатулла Абтрашитов 25 лет.
117. Хасан Абтрашитов 22 лет, сын Хусаин 2 лет.
118. Зуфар Халилов 65 лет, умер в 1821 г., сыновья Сайфулла 53 (сыновья Хуббихузя 8, Галимулла 1 года), Касматулла 38 лет.
119. Габдулнафик Зайнин 45 лет, умер в 1830 г., сыновья Габдуляббар 35 (сыновья Низамитдин 17, Габдулкарим), Габдулханнан 14, Габдулманнан 12, внук Насибулла Габтусабилов 31 года.
Атняш Абдусов 34 лет, умер в 1819 г.
Гумер Гайсин 74 лет, умер в 1822 г.
120. Гадельша Магадиев 44 лет, сын Абубакир 19 лет.
121. Калмурза Зайтов 74 лет, умер в 1822 г., сын Габдуликсан 55, сыновья Багаутдин на поселении с 1830 г. (сын Гималитдин 11), Игатисам 22 (сын Файзгам 1 года).
122. Кисматулла Ибатуллин 40 лет, Ибрагим 2 лет.
123. Амирхан Ибрагимов 64 лет, сын Зайнулбашар 31 (сыновья Хайрулбашар 9, Зиннатулла 4, Гиниятулла 6 месяцев).
124. Мубашир Амирханов 33 лет, сыновья Мухаметвалий 13, Шайхулислам 8 лет.
125. Габдулнафик Габдулкаримов 51 года, сыновья Габдулгафур 28 (сын Габдулкафиз 2), Габдулкадыр 17 лет.
126. Габдрахман Габдулнафиков 30 лет, сыновья Габдулвасик 10, Шагамардан 7 лет.
127. Абуталип Арапов 57 лет, умер в 1831 г., сын Мугатар 46 (сыновья Саитзагафар 15, Мухаметсадык 3 лет).
128. Амин Капашев 64 лет, сыновья Шайхитдин 5, Мухаметвалий 25 (его сын Габдулгариф 4 лет).
129. Яхия Аминев 39 лет, сыновья Идрис 15, Шаяхмат 8 лет.
130. Мухаметрахим Муксинов 39 лет, умер, сын Гилмутдин 31 года.
131. Сайфулмулюк Капашев 64 лет, умер в 1828 г., сыновья Исхак 49, Саидбурхан 13 лет.
132. Ишмухамет Ярмухаметов 56 лет, сыновья Габдрахим 30 (сын Габдулвасик 3), Габдулхаким 27, Нурмухамет 20, брат Гималитдин 25 лет, умер в 1818 г.
133. Файзулла Нурбаков 72 лет.
134. Валиулла Файзуллин 35 лет, сыновья Хуснутдин 11, Ибнухазип 9 лет.
Мавлют Иксанов 49 лет, умер в 1830 г., его приемный Мухаметрахим Мусалимов 2 лет, причислен в д. Куземьярово в 1822 г.
135. Хамидулла Габдулвахитов 42 лет.
136. Нурбак Михайлов 77 лет, умер в 1818 г., сыновья Габдулла 52 (сын Шагитдин 29, его сын Сахабитдин 7), Низамитдин 25, Гималитдин 23, Фарвазитдин 6 лет.
137. Раим Нурмухаметов 57 лет, сыновья Абдулла 26, Гайнулла 6, умер в 1817 г., Галиакбар 10 лет.
138. Рахматулла Раимов 30 лет.
139. Нурлы Нурмухаметов 41 года, дети Ахматсафа 16, Нигматян 5 лет.
140. Габсалям Апкин 56 лет, умер в 1824 г., сын Абдулгалий 55 (сын Габдулхаким 16 лет).
141. Мухаметгалий Габсалямов 45 лет, сыновья Курбангалий 21, Мухаметсафа 16, Мухаметхафиз 5 лет.
142. Урядник Габдулгафил Абсалямов 33 лет.
143. Габдулкарим Габсалямов 30 лет, умер, сын Шаувалий 22 лет.
Махмут Мусалимов 59 лет, умер в 1820 г.
144. Мухаметкарим Мусалимов 53 лет, сыновья Мухаятдин 26, Мухаметшариф 19, Мухаметзариф 16 лет.
145. Фарухшат Нигматуллин 21 года, умер в 1821 г., братья Хабибулла 25, Афляхун 21 года.
Габдулкарим Габдулкадыров причислен в д. Сараши в 1833 г., Рафик Тимрашев 58 лет, умер в 1828 г., сыновья Сафиулла 20, умер в 1819 г., Губайдулла 13, крестился в 1833 г., Рахматулла 10 лет, отчислен в д. Куземьярово в 1833 г.
146. Габдулвахит Шафиев 61 года, сыновья Галимулла 35, Калимулла 29, Гайнулла 6 лет, умер в 1827 г.
147. Габдулатип Шафиев 57 лет, сыновья Зиганша 13, пропал без вести в 1828 г., Зайнуллабашар 10 лет.
148. Габдулгалим Апкин 44 лет, сыновья Шагимухамет 13, Валимухамет 8, Валиахмет 5 лет.
149. Габсалям Килчурин 51 года, сыновья Сибегатулла 22, Хитматулла 10, Нигматулла 8 лет.
150. Габдулварис Мухаметшарипов 35 лет, сыновья Габдулханнан 10, Низамитдин 9 лет.
151. Ярмухамет Мясагутов 38 лет, умер в 1830 г., сын Губайдулла 33 (сын Гибадулла 4 лет).
152. Исламгул Мясагутов 64 лет, умер в 1824 г., сын Габдулварис 42 (сыновья Гизатулла 17, Зинатулла 10, Гайнулла 8 лет).
153. Саитпатулла Валитов 41 года, сыновья Саитзягафар 17, Хабибулла 11, Рахматулла 8, Ахметзян 2 лет.
154. Халит Баширов 64 лет, умер в 1820 г., сын Галиулла 36 (сыновья Сибегатулла 12, Гиниятулла 6 месяцев).
155. Сайфулла Баширов 72 лет, сын Калимулла 13, отчислен в д. Верхне-Казмакты сей юрты в 1831 г.
156. Гильмутдин Сайфуллин 45 лет, сыновья Габдулсадык 15, Мухаметша 10, Габдулкадыр 6 лет.
Мухаметдин Габсалямов 23 лет, причислен в д. Верхне-Казмакты в 1831 г., брат Мухаметзян 16 лет, умер в 1817 г.
157. Шамгул Тимиркин 33 лет, умер в 1817 г., брат Сабит 44 (сыновья Азмухамет 10, Мухаметнияз 3, Мухаметхафиз 3 лет).
158. Сиразитдин Абтрашитов 35 лет, сыновья Мухаметгариф 16, Ибнухазип 1 года.
159. Сахабитдин Габдулвалиев 34 лет, брат Гималитдин 23 лет.
160. Габдулкадыр Габитов 42 лет, сыновья Зинатулла 9, Нигматулла 3 лет.
Залялитдин Шамсутдинов 10 лет, причислен в д. Верхне-Казмакты сей юрты в 1831 г.
161. Музафар Абтрашитов 32 лет, сын Гизатулла 9 лет.
162. Габдулмазит Габбасов 70 лет.

163. Хайруззаман Габдулмазитов 38 лет, дети Ахтярий 11, Закария 9 лет.
164. Абдул Исмагилов 59 лет, умер в 1824 г., сын Тухватулла 42 лет.
165. Габдуликсан Абдулов 35 лет, сын Азмухамат 6, братья Валиулла 13, умер в 1821 г., Галиулла 26 лет.
166. Габдулнасыр Абдулов 47 лет, сыновья Габдулвалий 24, Габдулманян 12, Нурсаиф 3 лет.
167. Сайфутдин Алексеев 47 лет, пропал без вести в 1823 г., сыновья Гильмутдин 40 (сыновья Низамитдин 21, Нафугитдин 10, Гайнитдин 7, Хайритдин 6 лет), Гилязитдин 24 (сын Сиразитдин 3 месяцев).
168. Сайфулмулюк Алексеев 64 лет, сыновья Габдулмазит 9, отчислен сей юрты в д. Верхне-Казмакты в 1831 г., Габдулкарип 18,5 года.
169. Габдулвагап Сайфулмулюков 25 лет, сын Габдулвахиз 2 лет.
170. Галий Алексеев 57 лет, умер в 1829 г., сын Габдулганий 33 (сын Фархутдин 9 лет).
171. Саитбатгал Галин 24 лет, сын Шайхугаттар 5 лет.
172. Хисамутдин Алексеев 49 лет, умер в 1833 г., сыновья Нариман 24, умер в 1826 г., Ризван 40 (сын Гимран 9 лет).
173. Сайран Хисамитдинов 35 лет, сын Сибэгатулла 6 лет.
174. Габдулхалик Исакаев 66 лет, причислен из Шадринского уезда 3-го кантона из д. Кузиново в 1824 г. Всего в д. Барда м.п. 494, женского — 420 душ.

ЦГИА РБ. Ф. И-138. Оп. 2. Д. 575. Л. 143–180.

Приводим имена тептярей д. Барда, проживавших вместе с башкирами-гайнинцами по IX ревизии 1850 г.

1. Хабибулла Разимов 54 лет, умер в 1842 г., брат Габидулла 60 (сыновья Валиулла 34, Идрис 21, Гайнулла 18, Зайнулла 12 лет).
 2. Муфарак Рафиков 55 лет, брат Мухаметсадых 42 (сын Ахматситтык 15 лет).
- Всего в д. Барда м.п. 8, женского — 11 душ.

ЦГИА РБ. Ф. И-138. Оп. 2. Д. 692. Л. 49.

* * *

К 6-й юрте 1-го башкирского кантона относились дд. Аклушево, Тюндюково, Шлыково, Староашапово, Красноярово.

Д. **Аклушево** (*Аклыш*) при одноименной речке, впадающей в р. Тулва, упоминается в «Лексиконе или Словаре Топографическом» Оренбургской губернии за 1775 г. П. И. Рычкова⁶⁹. Однако у нас нет статистических сведений по демографии населения до VIII ревизии 1834 г., когда в 84 дворах проживало 522 башкира, в 1859 г. в 126 дворах — 705 человек. Все вотчинники-гайнинцы. Из жителей Габдулла Габдуллинович Савин участвовал в войне 1812 г. в составе 20-го башкирского полка, имел серебряную медаль «В память Отечественной войны 1812 года»⁷⁰.

⁶⁹ Рукописный отдел Российской Государственной библиотеки (бывший ГБЛ). Ф. 313. Д. 17(2).

⁷⁰ ЦГИА РБ. Ф. 2. Оп. 1. Д. 4670.

В 1842 г. на 522 человека сеяли 1440 пуда озимого и 160 пудов ярового хлеба. На 86 дворов имели 85 лошадей, 462 коровы.

При соборной мечети была школа (с 1815 г.), где в 1868 г. училось 50 мальчиков и 20 девочек.

Башкиры д. Аклушево по VIII ревизии 1834 г.

1. Указной мулла Ибнаямин Ягудин 45 лет, умер в 1833 г., сыновья указной мулла Габдулкарип 23 лет, Гиниятулла 19 лет.
2. Указной хатип Абуталип Абдусаламов 54 лет, сыновья Муллаяр 16, Асмандияр 10, Атагуттин 1 месяца.
3. Указной мухтасип, мулла Фахритдин Габутзялилов 52 лет, сын Саядушариф 27 (сын Мухаметхадей 2 недель).
4. Указной учитель Галиулла Рафиков 47 лет.
5. Указной азанчи Зайнитдин Карчиганов 56 лет, сыновья Хуснитдин 23, Сайфитдин 18, Харияитдин 14 лет.
6. Габдулла Савиков 80 лет, умер в 1829 г., сын юртовой старшина Гайдулла Габдуллин 46 (сыновья Мухаматхан 4, Мухаматгариф 3, Мухаматхафиз 6 месяцев).
7. Старшинский помощник Губайдулла Канчюрин 58 лет, сыновья Габдулхалим 31 (сын Хайрулла 3), Ахматша 23, Мухаматгабит 8 лет.
8. Есаул Зулкарнай Мурсалеев 53 лет, сыновья Зайнабашар 18, Шагингарей 9, Бильмухамат 11, Тадвавил 1 года.
9. Походный сотник Гузаир Канчюрин 49 лет.
10. Отставной старшина Фаткула Качюрин 55 лет, сын урядник Габадулла 24 лет.
11. Отставной хорунжий Габдулатып Габдусаламов 66 лет, сыновья Габдулхалим 16, Гутияр 9, Ильчугул 5 лет.
12. Отставной хорунжа Мухаметъяр Габдрахимов 43 лет, Габдулхаким 10, Шайхихадар 8 лет.
13. Старшинский писарь Габдулмугиз Габдулманов 41 года, сыновья Шаувалей 9, Шагамардан 4 лет.
14. Сайфулмулюк Саликов 53 лет, сын Гайдулла 36 (сыновья Хасватулла 14, Гизатулла 6 лет).
15. Шамсутдин Саликов 53 лет, сын Зайнулла 21 года.
16. Пятидесятник Гималитдин Шамсутдинов 33 лет.
17. Габдулвахит Ильясов 73 лет, сын Багаутдин 29 (сыновья Габдулкадыр 7, Шагабитдин 2 лет).
18. Габдулмусавир Габдулвахитов 38 лет, сыновья Муфарах 16, Валиахмат 12, Шагиахмат 1 года.
19. Хуснутдин Габдулвахитов 23 лет.
20. Габдулмазит Ильясов 52 лет, сыновья Багаман 23 (сын Мухаматсадык 2 недели), Фархутдин 16 лет.
21. Нариман Габдулмазитов 25 лет, сын Шайхитдин 4 лет.
22. Ишмухамет Сагитов 35 лет, умер в 1821 г., сыновья Мухаметгали 16, Валиулла 16, Мухаметша 12 лет.
23. Карчуга Илькаев 79 лет, умер в 1818 г., сын Хамидулла 36 (сыновья Габидулла 13, Ахматша 3 лет).
24. Кильяс Илькаев 80 лет, умер в 1828 г., сын Кагарман 38 (сыновья Гимран 15, Науширван 12, Гафин 5, Зямалитдин 2 лет).
25. Пятидесятник Резван Ильясов 33 лет, сыновья Гайнутдин 8, Гаялитдин 6 месяцев.
26. Габдулхаким Гумаров 38 лет, сын Ахматзян 8 лет.
27. Абдулманаф Атбаев 43 лет, сын Габдулвасик 9 лет.

28. Байтимер Маразов 63 лет, брат Тимирбай 43 лет.
29. Рыстимер Муртазов 60 лет, умер в 1828 г., сын Шайхилислам 13 лет.
30. Халит Рыстимеров 41 года, сын Зягафар 6, брат Халит 16 лет.
31. Мухаматамин Габдрахимов 35 лет, сыновья Гиляутдин 10, Шахаритдин 6 месяцев, брат Ахматьяр 26 (сын Мухитдин 6 месяцев).
32. Мухаматьян Яубатуров 42, сыновья Фазлимардан 14, Галишан 6 лет.
33. Ягуда Балтачев 66, умер, сын Ибиамин 54 (сын Камалитдин 20 лет).
34. Мухаматамин Ибниаминев 26 лет, сын Мухаметгафар 2 лет.
35. Габдуликсан Ягудин 51 года, сын Хазимухамат 21 года.
36. Габдуляппар Ягудин 37 лет, сыновья Габдулкадир 16, Габдултагир 13, Азмухамат 8, Габдулмутавап 5, Суфийяр 2 лет.
37. Габдулнасыр Габдулкаримов 46 лет, сыновья Музафар 21, Муфарах 14 лет.
38. Габдували Валитов 45 лет, сын Габдулгалим 8, брат Габдулмин 20 лет, умер в 1821 г.
39. Халит Валитов 31 года.
40. Сайфулла Шарипов 73 лет, сын Насибулла 44 (сыновья Гайнулла 8, Калимулла 4, Галимша 1 года).
41. Зайнитдин Сайфуллин 39 лет, урядник, сыновья Мухаматхадий 8, Нигматзян 4, Ахматзян 1 года.
42. Габдулгафар Гумеров 60 лет, умер в 1826 г. Хамза Балтачев 61 года, умер в 1828 г.
43. Гамил Галин 57 лет, умер в 1828 г., сын Габдулнафик 28 лет.
44. Габдулмазит Гамилев 34 лет, сын Габдували 6 лет.
45. Габдулмаулит Гамилев 30 лет, сыновья Габдулсадык 6, Габдулвасик 3 лет.
46. Нигматулла Рафиков 53 лет, сын Мигнубай 9 лет.
47. Габдулвагап Ягафаров 70, сыновья Валиулла 33, Сафиулла 31 года.
48. Хабибулла Рафиков 50 лет, сыновья Асадулла 14, Хадиулла 6 лет.
49. Шамсутдин Рахмангулов 57 лет, на поселении с 1827 г., сыновья Тазитдин 40 (сын Якуп 4), Гилязитдин 19 лет, умер в 1820 г.
50. Сагабитдин Шамсутдинов 26 лет, сын Низамитдин 2 недель.
51. Давлятша Шамсутдинов 25 лет, брат Науширван 10 лет.
52. Мухаматша Шамсутдинов 19 лет. Сайфутдин Рахматуллин 19 лет, с 1821 г. в неизвестной отлучке.
53. Кадрач Мурсалев 58 лет, сыновья Музафар 19, Мухаррам 14, Ахматзян 12, Мухаматвалей 10, Мухаматсадык 8 лет.
54. Мукатар Кидрачев 27 лет, сыновья Шарафитдин 4, Сиразитдин 3, брат Габдулгалим 21 года.
55. Насибулла Кучуков 44 лет, сыновья Фаткулла 16, Калимулла 13, Габидулла 8 лет.
56. Бикташ Габдулкаримов 60 лет, сын Сахабитдин 33 лет.
57. Гильмитдин Бикташев 30 лет, сын Зинатулла 2 лет.
58. Файзулла Габдулкаримов 50 лет, сын Мифтахитдин 25 лет.
59. Габдрахим Рафиков 16 лет, умер в 1826 г., брат Ахмат 21 года.
60. Гадельша Абызаров 55 лет, умер в 1831 г., сыновья Габдушафик 19, крещен в 1823 г., Габидулла 9 лет. Сайфулмулюк Каримов 55 лет, причислен в д. Батырбаево в 1833 г., сыновья Фарухшат 2, Фархатдин 5 лет.
61. Зябал Сайфулмулюков 45 лет. Мухаметрахим Гаиткулов 60 лет, умер в 1820 г., сыновья Мухаматамин 27, Мухаметхан 3, Файзухан 1 года, причислены в д. Батырбаево в 1833 г. Ибнаязит Мухаметрахимов 21 года, брат Габдулгафар 15 лет, причислены в д. Батырбаево. Габдулнафик Мухаметрахимов 10 лет, причислен в д. Батырбаево. Нурмухамат Гаиткулов 50 лет, причислен в д. Акбашево в 1833 г., сын Афиятун 16 лет, с 1830 г. в неизвестной отлучке.
62. Багаутдин Нурмухаметов 24 лет, брат Валимухамат 22 лет.
63. Галимулла Магадиев 34 лет, сын Аккамитдин 1 месяца.
64. Салим Ракаев 79 лет, сын Гимамитдин 32 (сын Гайнитдин 11 лет).
65. Гилязитдин Салимов 49 лет, сын Шарафитдин 14 лет.
66. Набиулла Мухаметкаримов 30 лет, сын Шахаритдин 6 месяцев.
67. Низамитдин Расулев 30 лет, братья Хуснутдин 26, Гималитдин 23.
68. Габдусадыйк Габдусов 39 лет, брат Хамидулла 34 лет.
69. Кисматулла Габдусов 26 лет, сыновья Тохватулла 3, Магазитдин 2, умер, племянник Хабибулла Габдеев 26 лет.
70. Габдрахман Сарманов 65 лет, умер в 1817 г., Габдулла 16, причислен в д. Кудашево в 1833 г., Бурханитдин 14 лет.
71. Валит Биктуганов 67 лет, умер в 1833 г., сыновья Шамситдин 21, отправлен в 1828 г. в земской суд, неизвестно, где находился в 1834 г., Шамкулай 19 лет.
72. Габдулганей Яншин 50 лет, дети Хаерзаман 5, Хайрулфаттах 1 года.
73. Валиша Юсупов 52 лет, Мухаматша 6 месяцев, умер в 1817 г.
74. Бадьргул Мустакимов 60, сын Хисамитдин 32 (сын Камалитдин 13 лет).
75. Хабибулла Габдуллин 47, умер в 1825 г., сын Хайрулла 31 года.
76. Сайфулмулюк Халилов 70 лет, сын Ахат 23 лет.
77. Габдулварис Сайфулмулюков 44 лет, сыновья Габдулкабир 21, Габдулсабир 8 лет.
78. Мухаматамин Абдуллин 68 лет, сыновья Бахригилман 21, Фахритдин 11, Бурханитдин 8 лет.
79. Таховый Мухаматаминев 43 лет, сын Фатовый 13 лет.
80. Шагиахмат Мухаматаминев 39 лет, сын Шаихгадар 8 лет.
81. Фарухшат Мухаматаминев 33 лет.
82. Фархутдин Мухаматаминев 27 лет, сын Хайретдин 1 недели. Хамза Баширов 65 лет, умер в 1828 г.
83. Габдулман Ахмаров 60 лет, умер в 1818 г., сыновья Ардашир 44 (сыновья Зайнулла 13, Нардуан 2 лет).
84. Зайнитдин Зубаиров 39 лет, сын Зайнабакар 8 лет.
85. Урядник Габдулмугиз Батыркаев 44 лет, сыновья Габдулвасик 23 (сыновья Фарваритдин 2, Нигазитдин 2 недели), Галиакбар 12 лет.

86. Габдулханнан Батыркаев 41 года.
Самигул Мустакимов 53 лет, умер в 1820 г.
В д. Аклушево м.п. 136, женского — 253 души.

ЦИА РБ. Ф. И-138. Оп. 2. Д. 576. Л. 47–62.

Д. **Тюндюково** (*Төнгәк*) в книге «Пермские татары», со слов информаторов Муллыя Кучукбаева и Байрама Максеева, считают татарской, жителей — татарами, якобы переселившимися со стороны Гондыря. Далее там же говорится, что были пожалованы татарам окрестные земли по р. Тол «за выдачу рекрутов». Уже со времен Екатерины население деревни записывалось как татары-башкиры.

Как известно, рекрутство появилось во времена Петра I. Но история России, во-первых, не знает ни одного факта или случая, когда «за выдачу рекрутов» раздавали крестьянам землю, тем более жаловали вотчины. Следовательно, это — легенда, не подкрепленная никакими историческими фактами. Во-вторых, абсолютно ошибочным является второй тезис авторов и информаторов о том, что якобы население деревни со времен Екатерины (наверное, II) записывалось как татары-башкиры. Что это — один этнос? Кто из авторов книги видел в документах, где встречается такое сочетание слов-этносов? Никто никогда в них не увидит этого сочетания, поскольку в официальных и частных бумагах оно вообще не применялось.

Население деревни было однонациональным. Здесь жили башкиры-вотчинники, владевшие частью вотчины Гайнинской волости и распоряжавшиеся этой землей по своему усмотрению: продавали, сдавали ее часть в аренду, припускали посторонних людей. По опубликованным и архивным источникам деревня была и оставалась моноэтнической — башкирской. В этой деревне никогда не были зафиксированы представители других этносов. Еще в 1701 г. при составлении заемной кабалы башкира Мул-Гайнинской волости Бииша Теплякова башкиру Уранской волости Исенею Тохтамышеву поручителем был «башкирец деревни Тюнгаково Турай Шебалаков»⁷¹. И в дальнейшем жители во всех переписях и ревизиях показывались башкирами. В 1710 г. башкиры д. Тюнгак Солтангул Ишеев и Кинзибай Ногаев и д. Аклычево (Аклушево) Абдрахман Уразов занимали 40 руб. денег у башкира д. Казанчи Кошука Арасланова⁷². В «Лексиконе или Словаре топографическом» П. И. Рычкова д. Тюнгак названа башкирской⁷³.

Материалы российских ревизий-переписей на этот счет дают однозначный ответ: жители деревни башкиры-вотчинники. В 1816 г. в 42 дворах проживало 266 башкир⁷⁴, в 1834 г. в 50 дворах — 323⁷⁵, в 1859 г. в 61 дворе — 510 башкир.

Башкиры д. Тюндюково активно участвовали в борьбе за свои права. Так было и в 1755 г., когда по воззванию Батырши Алеева началось восстание. Мулла этой деревни башкир Чурагул Минлибай улы написал письмо Батырше

с одобрением его намерений и с указанием на необходимость принятия заблаговременных мер против явных противников восстания в собственной среде⁷⁶. Он был верным соратником Батырши. Участник убийства старшины Гайнинской волости Акбаш Андрушев после пытки показал, что «к бунту призвал мулла Чурагул Минлибаев». Затем Минлибаевым был создан повстанческий отряд из башкир соседних деревень, действовавший в Гайнинской волости и имевший цель объединиться с восставшими жителями д. Кызыльярово. Но отряд Минлибаева был разбит проправительственной командой Туктамышы Ишбулатова и выдан властям⁷⁷.

Башкир Губайдулла Канчурин в составе 20-го башкирского полка участвовал в Отечественной войне 1812 г., награжден серебряной медалью «В память Отечественной войны 1812 года»⁷⁸.

Здесь же отметим, что в деревне при соборной мечети с 1845 г. действовала мусульманская школа, где в 1868 г. обучалось 40 мальчиков и 20 девочек⁷⁹.

В 1842 г. на 323 башкира было засеяно 870 пудов озимого и 144 пуда ярового хлеба⁸⁰.

Башкиры д. Тюндюково по VIII ревизии 1834 г.

1. Указной имам Сайфутдин Кузяков 63 лет, сын Сигабатулла 28 лет.
2. Гайнулла Сайфутдинов 32 лет, сыновья Гайнитдин 10, Шарафитдин 6, Зайнулла 1 года.
3. Синагатулла Сайфитдинов 25 лет, брат Фазиулла 21 года.
4. Указной мухтасип, мулла Габит Зягафаров 47 лет, сыновья Шайхитдин 21, Ярулла 9 лет.
5. Указной учитель, мулла Ханал Мухитов 47 лет, сыновья Габдулмугин 11, Мухаметхадый 8 лет.
6. Зиганша Хамалев 22 лет, сын Мигнугазитдин 3 лет.
7. Ахматша Хамалев 21 года.
8. Батырша Азигулов 62 лет, сыновья Балхия 38 (сын Фатхутдин 8), Фархутдин 24 лет.
9. Мукай Азигулов 73 лет, сын Габдулбашир 26 лет.
10. Кузяк Азигулов 74 лет, умер в 1814 г., сыновья Рафик 65, Рахматулла 45, умер в 1818 г. (сын Габдулзяпар 21 года).
11. Рахман Кузяков 52 лет, сын Зайнагабдин 26 лет. Шамсутдин Минкулов 29 лет, умер в 1826 г.
12. Ракай Кузяков 63 лет, сын Курбангалий 34 (сын Муффах 5 лет).
13. Габдул Мурсубов 71 года, умер в 1823 г., сыновья Байрамгул 23, умер в 1826 г. (сыновья Ахмадулла 21, Камалитдин 20, Хавызитдин 8 лет), Давлетьяр 20 лет.
14. Зайнитдин Габдуков 55, сыновья Хайритдин 12, Игатисам 3 лет.
15. Манасып Нусрупов 57 лет, умер в 1831 г., сын Азинбай 13 лет.

⁷⁶ НА УНЦ РАН. Ф. 3. Оп. 12. Д. 51-а. Л. 14. В сб. «Письмо Батырши императрице Елизавете Петровне» (Уфа, 1993. С. 95, 98, 99) речь идет об Исхаке, а не о Чурагуле.

⁷⁷ Акманов И. Г. Башкирские восстания в XVIII в. С. 57.

⁷⁸ Любезные вы мои... С. 30.

⁷⁹ ЦГИА РБ. Ф. 295. Оп. 3. Д. 6724. Л. 15; Ф. 2. Оп. 1. Д. 15156.

⁸⁰ Там же. Ф. 2. Оп. 1. Д. 4873. Л. 139.

⁷¹ МИБ. Т. 3. С. 14.

⁷² Там же. С. 67.

⁷³ Рукописный отдел РГБ. Ф. 313. № 17 (2).

⁷⁴ РГВИА. Ф. 414. Д. 312.

⁷⁵ ЮАС. Вып. 2. С. 201.

16. Гамиль Нусрупов 57 лет, умер в 1827 г., сыновья Бурганитдин 16, Багаутдин 5 лет.
17. Абузар Зябалов 71 года, сын Давлетша 29 лет.
18. Резван Абузаров 33 лет.
19. Нигматулла Зябалов 62 лет, сыновья Низаметдин 13, Гизатулла 9, Хадулла 1 года.
20. Сиразитдин Сайфутдинов 27 лет, сын Насибитдин 3, брат Сахибатдин 25 лет.
Магадый Бакиев 53 лет, умер в 1831 г.
21. Халит Ягафаров 52 лет, сын Галисултан 27 лет.
22. Рахматулла Зайнюшев 44 лет.
23. Фархушат Зайнюшев 30 лет, Алхалитдин 3 лет.
24. Зайнулбашир Зайнюшев 28 лет, сын Исмагил 5 лет.
25. Кагарман Нигматуллин 38 лет, сын Гимран 1 года.
26. Хадый Тюлькин 72 лет, сын Габдулкадир 27 (сын Шарафитдин 1 года.)
27. Бикташ Имашев 81 года.
28. Хабидулла Иксанов 27 лет, умер в 1819 г., брат Тохватулла 17, умер в 1820 г. (сын Габдулварис 13 лет).
29. Габдрахим Кузяков 65 лет, сыновья Мухаматша 32, Давлетша 9, умер.
30. Габдульман Габдулкаримов 55 лет, сын Габдулханан 14 лет.
31. Мусагит Маматов 42 лет, умер в 1821 г., сыновья Габдулмусавир 22, Музафар 16, Мухаметьяр 14 лет.
32. Габдулвагап Мусагитов 35 лет, сыновья Мухаметсадык 15, Гайдулла 13, Магнубай 11, Кадырмат 8, Галимша 4, Файруша 1 года.
33. Габдулсалик Мусагитов 30 лет, сыновья Муфарах 7, Мухатар 4 лет.
34. Бикташ Мамитов 39 лет, умер в 1817 г., сын Галикай 31 (сын Габдулкадыр 6), Зайнулла 1 года, умер в 1818 г.
35. Ярмухамет Габдразаков 55, умер в 1833 г., сын Мухамадун 25 лет.
Мухаматкарим Камилев 28 лет, умер в 1831 г.
36. Мухамадей Ярмухаметов 38 лет.
37. Гадельша Ярмухаметов 35 лет.
38. Габдулнафик Ярмухаметов 34 лет, сын Габдулвагис 5 лет.
39. Абульхаир Ильясов 43 лет, сыновья Зайнагабдин 14, Мухаметзариф 10, Минегалим 4 лет.
40. Габдуллатып Ильясов 35 лет, сын Габдулгафир 6 лет.
41. Габдулнасыр Ильясов 28 лет, умер в 1817 г., сыновья Габдулбасир 22, Шауваий 20 лет.
42. Габдулмазит Тигинбаев 49 лет, сыновья Фархушат 5, Давлетша 3, Файрулла 1 года.
43. Кисматулла Тарзимин 49 лет, сыновья Сафиулла 19, Гизатулла 13, Гаинудимар 7, Зинатулла 1 года.
44. Ашим Чуримов 71 года, сын Салих 38 (сыновья Хазимухамет 10, Фархутдин 3 лет).
45. Сагит Чуримов 39 лет, сын Аюп 1 года.
46. Фатхулла Ярмухаметов 49 лет, сыновья Насибулла 1, умер в 1818 г., Гибадулла 14, Хаспабитдин 9 лет.
47. Мухит Аков 72 лет, сыновья Мухаметша 32, Зялялитдин 23, Хаялитдин 11 лет.
48. Мухаметгали Мухаматов 42 лет, сыновья Шарафитдин 1 года, умер в 1817 г., Шигазитдин 11, Тувавил 6 лет.
49. Найхун Аков 62 лет.
50. Галиулла Найхунов 35 лет, сыновья Халимулла 12, Ганиятулла 10, Хадулла 7 лет.
51. Зубаир Нураев 77 лет, сын Габдулзялил 21 года.
52. Габдулвахит Габдрашитов 69, сыновья Сафаргали 4, умер в 1820 г., Файзат 17, Файзухан 11 лет.
53. Мухаматшариф Салаватов 29 лет.
54. Мухаматхавир Салаватов 34 лет, сын Мухаматхан 9 лет.
55. Кузян Акбашев 72 лет.
56. Ибрагим Чураков 68 лет.
Губайдулла Шамгулов 45 лет, умер в 1820 г.
57. Хабибулла Шамгунов 36 лет, на поселении с 1810 г., сыновья Тохватулла 13, в отлучке с 1832 г., Хайрулла 21, Хайрузаман 15 лет.
58. Хамит Габдулзялилов 39 лет, умер в 1822 г., сын Хамидулла 35 лет.
59. Габдулгафур Габзялилев 46 лет, сын Габдуллатиф 21 года.
60. Габдулманаф Кузаев 56 лет, умер в 1827 г. сын Мухаметьян 22 (сыновья Шарафитдин 8, Шахаритдин 1 года).
61. Мухаметсадык Габдулмананов 46 лет.
62. Гималидислам Каюпов 25 лет.
63. Махмут Алексеев 52 лет.
Рахмат Шамгунов 33 лет, умер в 1832 г.
Габдулсатар Абдулов 23 лет, умер в 1823 г.
64. Габдулнасыр Габдулсалямков 49 лет, сын Габдулхаким 16 лет.
65. Габдулхаким Габдулсалямков 35 лет, сыновья Габдулварис 10, Саитгафар 9, Юсуп 7 лет.
66. Фаткулла Тугубаев 54 лет, сыновья Гайнулла 21, Гималитдин 17, Камалитдин 8 лет.
67. Шагабитдин Балтин 28 лет, брат Низамитдин 21 года.
68. Сафиулла Салимзюваров 36 лет, сын Ганиятулла 4 лет.
69. Кучарбай Рахматуллин 32 лет.
70. Габдрахим Габдулкаримов 34 лет, умер в 1821 г., братья Шамсутдин 41 (сыновья Тазитдин 19, Хасавитдин 12, Гильмитдин 1), Магуия 14, умер в 1828 г., Багаутдин 22 лет.
Гильмитдин Монасыпов 29 лет, брат Имамитдин 23 (сын Низамитдин 1 года), причислены в д. Шлыково в 1820 г.
Давлетбай Абдулов 9 лет, причислен в д. Шлыково в 1820 г.
Габдушафик Мусагитов 14 лет, причислен в д. Шлыково в 1831 г.
Хуснутдин Гамилов 9 лет, причислен в д. Шлыково в 1831 г.
Всего в д. Тюндюково м.п. 169, женского — 188 душ.

ЦГИА РБ. Ф. И-138. Оп. 2. Д. 576. Л. 63–73.

Д. **Шлыково** возникла в 1820 г. как хутор д. Тюндюково, когда сюда переехали Гильмитдин и Имамеддин Мунасыповы с сыновьями. Затем переселились из д. Красное Янмухамет Мусагитов (в 1825 г.), из д. Тюндюково Давлетбай Абдулов (в 1826 г.), Габдушафик Мусагитов (в 1831 г.), Хуснутдин Гамилов (в 1831 г.), из д. Куземьярово Рахматулла Кантуганов (в 1831 г.). По VIII ревизии 1834 г. в 7 дворах проживало 40⁸¹, в 1859 г.

⁸¹ Там же. Ф. 138. Оп. 2. Д. 576. Л. 73–74.

в 20 дворах — 127 башкир⁸². Называли ее и Верхнешлыково, поскольку в конце 20-х гг. XIX в. возникла д. Усть-Шлыково, состоящая в 1834 г. из 116 башкир (в 1842 г. ими было засеяно 216 пудов озимого и 72 пуда ярового хлеба).

В 1842 г. на 40 башкир д. Шлыково сеяли 160 пудов озимого и 56 пудов ярового хлеба. Имели 80 лошадей, 40 коров, 20 овец. На всю деревню приходилось 24 улья и 4 борти⁸³. В д. Верхнешлыково была мечеть, при ней — школа, где в 1868 г. обучалось 20 мальчиков и 10 девочек⁸⁴.

Башкиры д. Шлыково по VIII ревизии 1834 г.

1. Гилмитдин Монасыпов 47 лет, сыновья Гайнитдин 16, Гилязитдин 14 лет, причислены из д. Тюндюково в 1820 г.
 2. Имамидин Монасыпов 41 года, сыновья Низамитдин 19, Шарафитдин 11, Габдулкарим 8, Габдулгалим 3, Габдухафиз 1 года, причислены из д. Тюндюково в 1820 г.
 3. Давлетбай Абдулов 27 лет, сын Гиляутдин 8 лет, причислены из д. Тюндюково в 1826 г.
 4. Габдушафик Мусагитов 32 лет, сын Гималитдин 9 лет, причислены из д. Тюндюково в 1831 г.
 5. Зянухамат Мусагитов 32 лет, сын Мухаматян 5, причислены из д. Красноярово в 1825 г.
 6. Хуснутдин Гамилев 27 лет, сын Зинатулла 2 месяцев, причислены из д. Тюндюково в 1831 г.
 7. Отставной есаул Рахматулла Кантуганов 55 лет, сыновья Зайнубашир 18, Хайрулбашир 15, Мубашир 6 лет, причислены из д. Куземьярово в 1831 г.
- Всего в д. Шлыково м.п. 21, женского — 20 душ.

ЦГИА РБ. Ф. И-138. Оп. 2. Д. 576. Л. 73 об. — 74.

Д. Староашапово (Ашап — река) в 1816 г. состояла из 11 дворов, где проживало 80, в 1859 г. в 14 дворах — 140 башкир. В 1842 г. на 116 вотчинников сеяли 280 пудов озимого и 64 пуда ярового хлеба. Была мельница. Тогда же на 18 дворов приходилось 15 лошадей, 80 коров, 129 овец, 20 коз. Несколько хозяйств имело 3 улья и 1 борть. При мечети была школа (1861 г.).

В 1834 г. 18 дворов занимали башкиры Туйгильдины (3 семьи), Рахматуллины (3 семьи), Шариповы (3 семьи), Куштанов, Мукамаев, Хузяков, Файзуллин, Хисаметдинов, Акбулатов, Баширов (из д. Канюково) и др.

Башкиры д. Староашапово по VIII ревизии 1834 г.

1. Нигматулла Тойгильдин 67 лет, сыновья Кисматулла 24 (сын Гифатулла 3, Хадулла 1 месяца), Набиулла 19, Габидулла 21, Асадулла 13, Зекрия 4, Шаувалей 1 года.
2. Рафик Тойгильдин 48 лет, умер в 1822 г., брат Валиулла 48 (сыновья Ахмедьян 21, Сахритулла 11, Сибагулла 6 лет).
3. Тойгильда Куштанов 79 лет, умер в 1827 г., сыновья Калимулла 23 (сын Зариф 1 года), Насибулла 16 лет.

⁸² Там же. Д. 784.

⁸³ РГВИА. Ф. 414. Д. 382.

⁸⁴ ЦГИА РБ. Ф. 295. Оп. 3. Д. 6727. Л. 17.

4. Рахматулла Тойгильдин 37 лет, умер в 1827 г., сыновья Афлятун 29, Зелялитдин 15, Сиразитдин 12, Багаутдин 7 лет.
 5. Фарвазитдин Рахматуллин 33 лет, сыновья Гилязитдин 15, Харафитдин 10, Зягафар 5 лет.
 6. Сахабитдин Рахматуллин 33 лет, сын Мухаметсадык 1 года.
 7. Хасыбаннас Рахматуллин 23 лет, сын Хайринас 4, переведен в 7-ю юрту.
 8. Файзулла Чурашев 70, сыновья Зайнулла 1 года, умер, Хасыбулла 9 лет.
 9. Галиулла Файзуллин 40 лет.
 10. Фазулла Галин 26 лет.
 11. Кутлукадам Акбулатов 69 лет, умер, сын Хисамитдин 63 (сыновья Гифатулла 8, отдан в рекруты, Гималитдин 23, Фахритдин 21, Михтахитдин 15 лет).
 12. Гайнулла Хисамитдинов 38 лет, сыновья Галимулла 12, Низамитдин 10, Гизатулла 5, Хасвабитдин 2 лет.
 13. Рахмат Шарипов 44, сыновья Ахтам 21, Агзам 1 года, умер в 1814 г., Шайхутдин 12 лет.
 14. Рахмангул Шарипов 38 лет, сын Гиляутдин 6 лет.
 15. Игатисам Хузяков 20 лет.
 16. Калимулла Мукамаев 34 лет, причислен из д. Канюково 2-й юрты в 1828 г., сын Валиахмат 6 месяцев.
 17. Зубаир Баширов 47 лет, сыновья Ашрафитдин 19, Гибадулла 12, Мухаметсадык 8, Мухаметзян 5 лет.
 18. Габдулвахит Шарипов 44 лет, умер в 1821 г., сыновья Зайнагабдин 28 (сыновья Гайнитдин 5, Нафугутдин 1), Гайдулла 12 лет.
- Всего в д. Староашапово м.п. 59, женского — 64 души.

ЦГИА РБ. Ф. И-138. Оп. 2. Д. 576. Л. 74—77.

* * *

К 8-й юрте относились деревни **Верхоашапово** и **Новоашапово**. Первая из них возникла после VII ревизии 1816 г. В 1834 г. д. Верхоашапово состояла из 12 дворов с 63 башкирами. В 1859 г. количество дворов не изменилось, но немного увеличилась численность жителей (88 человек). В 1842 г. на 63 человека было засеяно 200 пудов озимого и 40 пудов ярового хлеба. На 12 дворов приходилось 14 лошадей, 25 коров.

В 1818 г. возник выселок дд. Сарашево и Верхоашапово под названием **Новоашапово**. Несколько семей переехало сюда из дд. Канюково, Куземьярово. В 1834 г. в 30 дворах взято на учет 93 башкира и 83 башкирки. В 1842 г. ими было засеяно 696 пудов озимого и 304 пуда ярового хлеба. 34 двора владело 68 лошадьми, 136 головами рогатого скота.

Была еще д. **Усть-Ашапово** (*Башан-Туз*), принадлежащая только тептярам, которых в 1834 г. насчитывалось 124 человека при 12 дворах⁸⁵. В 1859 г. их было 205 человек (40 дворов).

В д. Усть-Ашапово родился поэт Шайхулла Сибатулович Зайнин (Тувльинский) (1786—1870 гг.). Имя Зайна встречается часто, например, в д. Новоашапово, где в 1834 г. взят на учет 68-летний башкир Зайна Мусачев⁸⁶, который мог иметь прямое отношение к поэту.

⁸⁵ Малоизученные источники по истории Башкирии. С. 153.

⁸⁶ ЦГИА РБ. Ф. 138. Оп. 2. Д. 575. В 1859 г. в д. Сарашево был известен Ахметша Зайнин сын Таразов.

Приводим лишь один куплет из его стихотворения «Кемдәр?» («Кто они?») на морально-этическую тему:

Минен ин дошманым шулар — мине һәр эштә мактарзар,
Йоморзар күз кәмселеккә, мине гәйебемдән аklarзар.
Бына быллар сөйөп күккә, мине хуллап һөйөселәр —
Бар гәйебемде әйтмәйсә кешелектән юйгусылар⁸⁷.

Башкиры д. Верхоашапово по VIII ревизии 1834 г.

1. Шикай Акбашев — юртовой есаул, 43 лет, умер в 1825 г., сыновья хорунжий Габдулхарис 34 лет (сын Камалетдин 7), Земалитдин 14, Гималитдин 6 лет.
2. Габдулханнан Шикаев 29 лет, брат Сиразитдин 26 лет.
3. Мустахим Мусаликов 56 лет, умер в 1829 г., сын Канзай 47 (сыновья Мухаметзян 5, умер в 1820 г., Гамалитдин 14, Фарвазитдин 5 лет).
4. Бакир Мустахимов 42 лет, сыновья Гумер 5, Габдулвасык 3, Габдулбасыр 1 года, брат Мухаметамин 10 лет.
5. Мустай Батуров 38 лет, умер в 1833 г., Галиулла 14 лет.
6. Юсуп Асмягулов 66 лет, сын Назмитдин 4 лет.
7. Сагит Надуров 55, умер, сыновья Мухамедьяр 33 (сыновья Махмутяр 9, Сайфутдин 7, Шарафутдин 2 лет), Мухаматамин 21 года, Магау 18 лет.
8. Габдулмин Надуров 61 года, сыновья Габдулкадыр 27, Мухаметсадык 20, Габдулхалик 4, умер в 1820 г., Габдулгани 14 лет.
9. Науширван Юсупов 40 лет, сыновья Шайгабутдин 23, Ширездан 9, Шагамардан 6 лет.
10. Мухрах Мажитов, сын Мухаран 1, причислены из 7-й юрты в 1830 г.
11. Хамит Халитов 42, сын Шагабитдин 6 месяцев. Халит Надуров 45, причислен в д. Новоашапово в 1820 г., сын Сайфулмулюк 1 года. Хабибулла Халитов 21 года, брат Габдулнафик 2 лет, причислены в д. Новоашапово в 1820 г. Афлятун Халитов 16 лет, причислен в д. Новоашапово в 1820 г. Габдувахит Халитов 11 лет, причислен в д. Новоашапово в 1820 г. Зайнубашир Халитов 8 лет, причислен в д. Новоашапово в 1820 г.
12. Габдулмуғиз Габдулкаримов, причислен из д. Усть-Тунторово в 1833 г. Всего в д. Верхоашапово м.п. 37, женского — 26 душ.

ЦГИА РБ. Ф. И-132. Оп. 2. Д. 575. Л. 61–62.

Башкиры д. Новоашапово по VIII ревизии 1834 г.

1. Резван Кучумов, походный есаул 58 лет, сыновья Файруша 19, Дилявир 15, Гилимша 9, Бадамша 6 лет.
2. Уразбай Абдулов 43 лет, сын Давлетбай 11 лет.
3. Касматулла Ялишев 31 года, умер в 1829 г., сын Хамидулла 19 лет.
4. Яубатыр Габдулманов 60, дети Бырганитдин 21, Гамалитдин 12 лет.

⁸⁷ Башкорт әзәбиәте. XX быуат башы. Беренсе китап. Өфө, 1983. 245-се бит.

5. Хамидулла Яубатыров 31, сыновья Назмитдин 12, Гамалитдин 7 лет.
6. Курманай Абдулманов 53 лет, сын Фахритдин 25 лет.
7. Гилязитдин Курманаев 30 лет, сын Султанахмат 2 лет.
8. Ракмаш Ракаев 39 лет, брат Раман 36 (сын Ахматша 3 лет, в отлучке).
9. Рахим Юсупов 63 лет, сын Калимулла 31 (сыновья Каибнукабир 9, Ахматхафиз 6 лет).
10. Мухаматзян Гадьльшин 37 лет, сын Фатымый 15 лет.
11. Ахматша Гадьльшин 3, Галаятдин 10, Давлятша 3, Галямша 2 недели.
12. Зайна Мусалев 68 лет, сын Ахмадей 19 лет.
13. Габдрахман Топыков 63 лет, сыновья Гамалитдин 25 (сын Гаталкабир 2 недели), Файрилфаттах 21 года.
14. Гайнитдин Габдрахманов 37 лет, сын Гизифан 7 лет.
15. Гайнулфаттах Габдрахманов 32 лет, сын Габдулхак 2 лет.
16. Кидрач Ямбагов 45 лет, умер в 1823 г., сыновья Заянитдин 35 (сыновья Фазлетдин 10, Камалитдин 8), Тазитдин 14, умер в 1825 г., Хисамитдин 11 лет. Габдулвагап Аббасов 43 лет, умер в 1826 г.
17. Мусагит Сайфуллин 39 лет.
18. Габдулхалик Сайфуллин 38 лет, умер в 1821 г., сыновья Муфасал 26 (сыновья Хуснутдин 6, Фазлутдин 3), Габдулгафар 24, Шамсутдин 5, умер в 1819 г., Муфарах 1 года, умер в 1820 г.
19. Халит Надуров 63 лет, причислен из д. Верхоашапово в 1820 г., сыновья Сайфулмулюк 19, Хуббуза 11, Ахматхазя 9, Сайфутдин 6 лет.
20. Габдулмусавир Габдулхамитов 29 лет, сын Зямалитдин 2 месяцев.
21. Хабибулла Халитов 39 лет, причислен из д. Верхоашапово в 1820 г., сыновья Гизатулла 6, Манухазит 2, Асадулла 2, Хасбатулла 1 недели, брат Габдулнафик 29 лет.
22. Афлятун Халитов 34 лет, причислен из д. Верхоашапово в 1820 г., сын Ардашир 9 лет.
23. Габдулвахит Халитов 29 лет, причислен из д. Верхоашапово в 1820 г., сыновья Габдулвасык 4, Зайнитдин 3 месяцев.
24. Зайнулбашир Халитов, причислен из д. Верхоашапово в 1820 г., сыновья Зайнагабдин 4, Зайнулла 1 месяца.
25. Халит Арсланов 35 лет, причислен из д. Сараши в 1824 г., сыновья Сигабатулла 18, Синагатулла 3 лет.
26. Шагабутдин Габдунасыров 36 лет, причислен из д. Куземьярово в 1820 г., сын Багаутдин 5 лет.
27. Мазюкай Усманов 29 лет, причислен из д. Сараши в 1820 г.
28. Музафар Ибрагимов 47 лет, причислен из д. Сараши в 1818 г., сыновья Зягафарсадык 23 (сын Ахметзариф 4, умер), Гатаулла 21, Габдулгадый 16, Ахматязар 10 лет.
29. Губайдулла Абсалямов 50, причислен из д. Канюково в 1833 г., сыновья Валиулла 23 (сын Гинятулла 2 недели), Гайдулла 14 лет.
30. Габдей Альмитов 60 лет, причислен из 8-й юрты, сыновья Гайнулла 14, Хабибулла 9 лет.
31. Гималитдин Курманаев 26 лет, сын Шарафитдин 3 лет. Всего в д. Новоашапово м.п. 93, женского — 83 души.

ЦГИА РБ. Ф. И-138. Оп. 2. Д. 575. Л. 55–60.

Приводим имена тептярей д. **Башапово**, проживавших вместе с башкирами-гайнинцами по IX ревизии 1850 г.

1. Шафей Аксаитов 55 лет, сыновья Багаутдин 13, умер в 1838 г., Шагаип 14, Аюп 10, племянник Муллаяр Кагарманов 27 (сын Хайдарша 6 месяцев).
 2. Файруз Аксаитов 52 лет, сыновья Хазиахмат 28, Ахметвалий 21, Минсафый 10, Фазлыахмат 5 лет.
 3. Абдрахман Аксаитов 38 лет, сыновья Салихатдин 10, Хаяситдин 7, Файруша 5, Гадамша 3 лет.
 4. Ишмет Янсеитов 62 лет, умер в 1840 г., сыновья Ишмухамет 49 (сын Валимухамет 25, его сын Закрия 2 месяцев), Гилязетдин 42 (сын Низаметдин 8), Гайнулла 36, поступил в военную службу в 1835 г. (сыновья Ахметхузя 16, Ахметзакир 13), Гайнетдин 17, умер 1840 г. (сын Тямлетдин 3 месяцев), Шарафутдин 23, Назметдин 20, Мигазетдин 14 лет.
 5. Шагабетдин Ишимов 42 лет, сыновья Фарвазутдин 16, Шайхатдин 14, Сайфутдин 11, Фархутдин 7, братья Насибулла 28 (сыновья Фазугутдин 6, Хасватулла 3), Хайретдин 26 лет.
 6. Уразман Ишкузин 65 лет, умер в 1836 г., сын Уразбай 58 (сыновья Хисабетдин 13, Нисабетдин 3, Фарагутдин 1 года).
 7. Мухамадий Ярушев 56 лет, сыновья Валимухамет 25, Мухаметфасый 14 лет.
 8. Зайнюш Амошкин 50 лет, умер в 1846 г., сыновья Мухаметша 15, отдан в военную службу в 1842 г., Давлетша 25, Ахметша 19, Галимша 17, братья Зайнетдин 32 (сыновья Мухаметсадих 12, Мухаметадый 6, Мухаметхан 2), Мухаметулла 22 лет.
 9. Шамсутдин (он же Шашкай) Абдулминев 52 лет, сыновья Гамахмат 3 месяцев, умер в 1837 г., Гумер 13, брат Муса 34 (сын Габдулмусалип 7 лет).
 10. Габдулнафик Ильясов 18 лет, умер 1850 г., сыновья Габдулкаюм 10, Габдулмугалим 7, брат Мухаметгалий 27 лет.
 11. Габайдулла Усманов 33 лет, сын Гайдулла 8, брат Фазулла 31 (сын Гатаулла 5 лет).
 12. Габдулвахит Габдулманов 63 лет, сыновья Габдулвариз 35 (сыновья Мухаметгарыф 13, Мухаметсафый 6, Мухаметхатып 3, Ибиляламин 1 месяца), Мухаметзарып 15, брат Тютабай (он же Тоймбай) 51, сыновья Мухаметкабир 11, Мухаметнабий 8, Мухаметсалых 5, Абдулсалих 3 лет.
 13. Шамсутдин Мандиев 51 года, сыновья Хуснутдин 19, Ахметтин 13, Минегазитдин 10, братья Габдый 22, умер в 1841 г. (сын Габдулхатим 14), Габдулганей 35 лет.
 14. Галиулла Кульманов 34 лет, сыновья Набиулла 13, Зайнулла 10, Сибатулла 6 лет.
 15. Токузя Токтаров 77 лет, сыновья Зайний 43 (сыновья Сибатулла 8, Ахмар 6 месяцев), Абубакыр 13 лет.
 16. Сафиула Зитемяков 36 лет, сыновья Хайбулла 10, Давлетбай 3; братья Курбангалий 30 (сыновья Деньмухамат 4, Мухаматвалий 3, Шагиахмат 1 месяца), Байрамгул 28 лет.
 17. Урай Гайсин 52 лет, сыновья Ибрагим 17, Хисамутдин 14 лет.
- Всего в д. Башапово м.п. 98, женского — 90 душ.

ЦГИА РБ. Ф. И-138. Оп. 2. Д. 692. Л. 42–50.

* * *

Вернемся к 6-й юрте. Последняя из деревень юрты — это **Красноярво**.

Выше говорилось о том, что под таким названием было две деревни, первая относилась к 5-й юрте. В данном населенном пункте в 1834 г. проживали башкиры-вотчинники, которых насчитывалось 297 мужчин и 287 женщин. В 1856 г. из другой д. Красноярво в эту одноименную деревню было причислено 60 семей⁸⁸. В 1859 г. в 261 дворе взято на учет 741 мужчина и 743 женщины. В 1834 г. в деревне проживали Мустакимовы, Рысаевы, Зябаловы, Валитовы, Абдуловы, Габдрашитовы, Ильясовы, Уразаевы, Ракаевы, Юлдашевы, Зювановы, Ярыкаевы, Абубакировы, Габдушевы, Рангуловы, Салимовы, Якуповы, Смакаевы и др.

В 1842 г. на 584 башкира засеяли 1632 пуда озимого и 200 пудов ярового хлеба. На 188 дворов двух деревень Красноярво приходилось 250 лошадей, 1014 голов рогатого скота, 447 овец, а также 10 ульев и 2 борти.

Была мечеть и при ней — школа, существовавшая с 1810 г.⁸⁹

Башкиры д. Красноярво Гайнинской волости Тойчибай и Уткул Сабанаевы, Уртеми и Уразай Бииндиковы в 1758 г. были припущены башкирами Кыр-Таныпской волости на вотчину по рр. Тулва, Барда, Кугарчин сроком на 30 лет с уплатой оброка по 30 коп. в год⁹⁰.

Башкиры д. Красноярво по VIII ревизии 1834 г.

1. Рысай Мустакимов 78, сыновья Хазимухамат 20, Нурмухамат 17 лет.
2. Ишмухамат Рысаев 39 лет, сын Низамитдин 19 лет.
3. Альмухамат Рысаев 23 лет, Шаяхмат 5 лет.
4. Гамил Мустакимов 78 лет, сын Сайфутдин 35 (сыновья Исмагил 14, Давлятша 13, Мухаметсуфа 6, Мухаметфазул 1 года).
5. Зябал Мустакимов, умер в 1832 г., сын Кагарман 29 лет.
6. Габдулмазит Зябалов 31, сыновья Шайхигатар 13, Мугатар 11 лет.
7. Хамидулла Султанбаков 63 лет, Валиулла 27 (сын Гайдулла 6 месяцев), Шамсутдин 19 лет.
8. Хисамитдин Султанбаков 47, дети Гильмитдин 12, Фарвазитдин 8 лет.
9. Калимулла Султанбаков 34, дети Зайнулла 13, Шайхирислам 10 лет.
10. Файзулла Мустакимов 63 лет, сыновья Музафар 17, Муфарах 15, Муфасал 13, Аспабитдин 2, Шагабутдин 6 месяцев.
11. Гайса Файзуллин 33 лет.
12. Муса Файзуллин 30 лет, сыновья Синагатулла 4, Сибатулла 1 месяца; брат Габдулмусавир 23 лет.
13. Шарайутдин Файзуллин 21 года, сын Шаяхмат 5 лет.
14. Батырша Каспиранов, умер в 1830 г., сын Гилязитдин 30 (сыновья Габдулфаис 30, Нигазитдин 9, Шайхулислам 5 лет).

⁸⁸ ЦГИА РБ. Ф. 138. Оп. 2. Д. 191.

⁸⁹ Там же. Ф. 295. Оп. 3. Д. 6724; Ф. 2. Оп. 1. Д. 15156.

⁹⁰ МИБ. Т. 4. Ч. 1. С. 168.

15. Габдулнасыр Батыршин 49 лет, сын Габдулсултан 21 года.
16. Габдрахим Абдуллин умер в 1819 г., сын Идрис 41 (сыновья Исмагил 8, Ибрагим 5 лет).
17. Габдулхалик Габдрахимов 34 лет, Габдулнафик 13, Габдулкарып 11, Мухаматзариф 3 лет.
18. Зягафар Габдрахимов 31 года.
19. Габдулварис Габдрахимов 23 лет, сын Туабил 2 лет.
20. Габдулманав Рахмашев 47 лет, брат 20 лет, умер в 1832 г.
21. Галиулла Акзигитов 42 лет, сыновья Ахматша 12, Давлетша 10 лет.
22. Габдулвахит Кантуганов 73 лет, сыновья Гимран 26, умер, Гималитдин 18, Багаутдин 14 лет.
23. Сагадый Габдулвахитов 42 лет, сыновья Габдусадык 17, Габдулфарик 9, Фарвазитдин 7 лет.
24. Гилман Габдулвахизов 23 лет, сын Шайхувалей 1 года.
25. Сайфулмулюк Рафиков 27 лет.
26. Габдулвахит Габдрашитов 30 лет, сын Мухаматзариф 9 лет.
27. Зулкарнай Амиров 58 лет, сыновья Гайнулла 21, Бадритдин 17, внук Файруша 5 лет.
28. Якуп Смаков 62 лет, умер в 1824 г., сыновья Ахмадулла 21, Фазулла 18,5, Гизатулла 17 лет.
29. Гайнулла Якупов 34 лет, сын Фарвутдин 6 месяцев.
30. Губайдулла Якупов 48 лет.
Мухаматзян Мадеев 50 лет, умер в 1830 г.
31. Имаш Биткулов 55 лет, умер в 1828 г., сын Хабибулла 23 лет.
32. Исмагил Имашев 42 лет, сын Бурханитдин 5 лет.
33. Гадылша Валитов 48, сыновья Давлятша 13, Камалитдин 9 лет.
34. Сиразитдин Валишин 30 лет, сыновья Мингазитдин 8, Валиахмат 5, брат Шагабитдин 27 лет.
35. Сотник Хасан Узакаев 42 лет, умер в 1817 г., сын Мухамадей 61 (сыновья Гималитдин 12, крещен в 1813 г., Гиляутдин 16, Гималитдин 10 лет).
36. Мухаматамин Хасанов 34 лет, умер, сын Мухаматбасым 22 лет.
37. Сафиулла Мухамадиев 32 лет.
38. Абдул Атнабаев 72 лет, умер в 1822 г., сыновья Мухаматшариф 16, умер в 1824 г., Габдусадык 23 (сын Мухаматвали 2), Сафиулла 20, Багаутдин 17 лет.
39. Губайдулла Абдулов 39 лет, сын Шаяхмат 3 лет.
40. Фаткулла Абдулов 44 лет.
41. Сафар Абдулов 43 лет, умер в 1818 г., сыновья Габдулхалик 23, Ибрагим 21 года.
42. Сайфулмулюк Абдулов 57 лет, сыновья Ахмадьян 18,5, Мухаматян 16 лет.
43. Габдулгфар Атнабаев 60 лет, умер в 1823 г., сын Габдулшафик 38 (сыновья Гайдулла 18, Тойгильда 17, Абдулхасан 7, Хусаин 4 лет).
44. Габдурашит Халилов 68 лет, сыновья Гилязитдин 30, Асадулла 13 лет.
45. Газитдин Габдрашитов 32 лет.
46. Зайнитдин Габдрашитов 27 лет, умер в 1823 г., сыновья Идрис 19, Гильмитдин 13 лет.
47. Валиахмат Ильмухаметов 27 лет, умер в 1823 г., брат Ахтам 21 года.
48. Ильяс Уразаев 78 лет, Юсуп 21 года.
49. Габдрахим Ильясов 48 лет, сыновья Шамсутдин 3, умер в 1829 г., Зялалитдин 18, Багаутдин 13 лет.
50. Хабибулла Ильясов 45 лет, сыновья Галиулла 14, Валиулла 12, Низамитдин 2 лет.
51. Габдулмазит Уразаев 58 лет, сыновья Зайнагабдин 23, Залялитдин 18,5, Камалитдин 13 лет.
52. Юлдаш Уразаев 52 лет, умер в 1825 г., Закрия 8, умер в 1828 г., Аюп 6, умер в 1828 г., Хусаин 20 лет.
Кисматулла Ракаев 21 года, умер в 1818 г.
53. Габдулханан Юлдашев 40 лет, сын Ахтарей 10 лет.
54. Ивниамин Юлдашев 48 лет, сын Ибатулла 6 лет, умер в 1833 г.
55. Мавлют Зюванов 68 лет.
Мухаматсадык Сагитов 10 лет, умер в 1828 г.
56. Галиулла Файзуллин 30, умер в 1832 г., сын Мухаматша 25 лет.
57. Зягафар Абдулзялилов 35 лет, сыновья Фазлитдин 7, Нафугутдин 4, брат Габдулсултан 25 лет.
58. Халит Туймеев 52 лет, умер в 1823 г., сын Габдулхаким 29 (сын Габдусадык 4 лет, переведен в 7-ю юрту).
59. Габдулнафик Валитов 39 лет, сын Камалитдин 2 лет.
60. Габдулманаф Валитов 32, братья Мухаррах 26, Мугатар 22 лет.
61. Ярыкай Абзаков 73 лет, сыновья Сайфулмулюк 11, умер в 1824 г., Зялисултан 22, Зайнитдин 20 лет.
62. Давид Ярыкаев 39 лет, сыновья Багаутдин 17, Гаядулла 13 лет.
63. Гайнулла Ярыкаев 26 лет, Габдулкарып 3 лет.
64. Сайфутдин Усманов 45 лет, брат Шагабитдин 24 лет, на поселении с 1832 г.
65. Урядник Садыршагат Зюванов 43 лет, сыновья Шайхигадар 19,5, Шайхилислам 15, Габдулфатах 13, Тази-мулюк 11 лет.
66. Шагимардан Зюванов 33 лет, дети Шарыяздан 7, Шайхихасан 1 года.
67. Указной учитель, мулла Габдулмазит Зюванов 77 лет, сыновья Габдулхабир 28, Габдулгалим 23, Габдулсабир 20 лет.
68. Нигматулла Чюбаркин 75 лет, сыновья Гималитдин 21, умер в 1807 г., Гилязитдин 19, на поселении с 1833 г., Нигматулла 14, умер в 1817 г., Гиляутдин 2 лет.
69. Абибакир Габдушев 76 лет.
70. Указной мухтасип, мулла Мугурусамир Абубакиров 52 лет, сыновья Ахматша 27, Фазлиахмат 15 лет.
71. Гибатулла Абубакиров 58, дети Шагиахмат 17, Шаги-мухамат 4 лет.
72. Фахритдин Абубакиров 47 лет.
73. Бурханитдин Абубакиров 47 лет, сыновья Фарафитдин 22, Ахмямитдин 1 года.
74. Ибнихазит Абубакиров 29 лет.
75. Габдулман Шарипов 65 лет, умер в 1822 г., сын Габдулнафик 48 (сыновья Мугатабар 16, Муллаяр 9 лет).
76. Габдей Габдулматов 41 года.
77. Расул Габдушев 65 лет, умер в 1817 г., сын Мухаматгали 46 (сын Низамитдин 22 лет).
78. Мухаметзян Расулев 41 года, сыновья Габдулвасик 13, Мухаматсадык 9 лет.
79. Указной азанчи Губайдулла Бикминев 58 лет, сын Сибатулла 28 лет.
80. Хабибулла Ильматов 66 лет, сыновья Габдулкутдус 29 (сын Мухаметвалей 6 месяцев), Габдуликсан 23 (сын Фазлышан 6 месяцев).
81. Субхангул Кучумов 67 лет, сыновья Габдулкадыр 25, Зиннур 17, Абрикур 13 лет.

82. Салим Тойгильдин 68 лет, умер 1829 г., сын Губайдулла 32 (сыновья Ахмадулла 10, Ахмадян 7, Мухаматгалым 1 года).
83. Сайфулла Салимов 44 лет, Набиулла 22, Сафулла 1,5, умер в 1819 г., Гайнутдин 15, Хасан 8 лет.
84. Рафик Байрамгулов 80 лет, умер в 1824 г., сын Музафар 40 (сыновья Мугатар 17, Мубатар 15, Шайхигалам 2 лет).
85. Фатый Кадиев 32 лет, умер в 1823 г., сын Ахматша 14 лет.
86. Шамсутдин Рафиков 73 лет, сыновья Гилязитдин 26, Фахритдин 24, Шарафитдин 17, Сахабитдин 16 лет.
87. Хисабитдин Тойгильдин 36 лет, умер, сын Ардуан 30 лет.
88. Салим Рангулов 64 лет, умер, сын есаул Ахмат 42 (сыновья Мухаматхафиз 15, Мухаматзариф 11, Мухаматхадый 7, Шайхитдин 1 года).
89. Насритдин Салимов 23 лет, сын Зямалитдин 2 лет.
90. Касматулла Салимов 54 лет, сыновья Низамитдин 8, умер в 1827 г., сыновья Гибадулла 17, Гайдулла 14 лет.
91. Салимзяугар Габдуллин 73 лет, сын Габдулгафар 16 лет.
92. Мухамадий Кильдияров 45 лет, умер, сыновья Ахмадей 25, Бахтияр 23, Габдулла 11 лет. Гараб Михайлов 60 лет, умер в 1820 г.
93. Габдуллатып Саликов 35 лет, умер в 1817 г., сыновья Габдулхатар 23, Файзухан 17, брат Муфтий 25 лет, умер в 1830 г.
94. Мухаматкарим Тимков 49 лет, умер в 1828 г., сыновья Хуснитдин 41 (сын Гильмитдин 11), Насибулла 37, Сибагатулла 29 лет.
95. Хабибулла Габитов 39 лет, сыновья Гизатулла 13, Давлетбай 10, Галимулла 7 лет.
96. Габдулман Смайлов 70 лет, сын Габдулнасыр 10 лет.
97. Губайдулла Габдулманов 37 лет, сын Гиниатулла 2 лет.
98. Сайфулмулюк Зябалов 31 года, дети Шайхутдин 9, Шагиахмат 2 лет.
99. Габдулвалей Зябалов 29 лет, сын Габдулманнаф 1 недели.
100. Габдулвахит Зябалов 26 лет, сын Габдулман 2 недели.
101. Зямлиха Зялисултанов 28 лет.
102. Указной соборный имам, мулла Зайнитдин Хутыев 45 лет, сын Мухаметсадык 20 лет.
103. Ибниямин Усагитов 43 лет, сын Гиляутдин 10 лет.
104. Хайрииксан Якупов 47 лет, сын Шагимардан 21 года.
105. Хайризаман Якупов 33 лет, сыновья Фасхутдин 6, Мингазитдин 5, Мухаматсафа 3 лет.
106. Галиулла Мансуров 50 лет, сыновья Габдуликсан 30 (сын Мухаматхан 5), Игатисан 27, Габдрашит 14, Хазиахмат 9 лет.
107. Габдулфатах Мансуров 26 лет.
108. Габдулсалям Иманаев 80 лет, умер в 1821 г., сын Габдрахим 30, умер в 1829 г. (сын Шарафитдин 9 лет). Габдулкадыр Рангулов 37 лет, умер в 1829 г.
109. Анас Мурсалимов 43 лет, умер в 1829 г., сыновья Сигабатулла 14, умер в 1832 г. (сын Фазлатдин 6), Тохватулла 30 лет.
110. Кисматулла Чюбаркин 37 лет, умер, сын Шагабитдин 26 лет.

111. Сахабитдин Касматуллин 29 лет.
112. Рахматулла Чюбаркин 52 лет, сын Хамидулла 32 лет.
113. Мухамадия Магадиев 38 лет, сыновья Мухаматша 12, Муфарах 9, Мухаматзариф 5 лет. Отставной есаул Рахматулла Кантуганов 38 лет, сын Зайнабашар 6 месяцев, причислены в д. Чалково в 1831 г. Всего в д. Красноярово м.п. 297, женского – 284 души.

ЦГИА РБ. Ф. И-138. Оп. 2. Д. 576. Л. 30–48.

7-я юрта объединяла следующие деревни: Султанаево, Батырбаево, Сарашево, Сюзянево.

Д. Султанаево по р. Тулва по опубликованным источникам известна с 1663 г., когда сюда были поселены тептяри по жалованным грамотам 1663, 1665, 1669 гг.

В 1748 г. в деревне взято на учет 10 душ татар м.п.⁹¹ В пугачевском движении участвовало 20 татар⁹². Ревизия 1834 г. взяла на учет 30 тептярей при 6 дворах⁹³. Это – семьи Хамидуллы Азманова, Мухаметамина Халитова, Мухаряма и Юсупа Мукменевых (Букменевы), Нигматуллы и Зайнигатдина Валитовых (сослан в Сибирь на поселение в 1838 г.). Сведения о башкирах за XVIII в. у нас отсутствуют. В 1864 г. в 106 дворах на учет взято 564, в 1859 г. в 146 дворах – 695 башкир.

В 1756 г. после подавления восстания с повинной к властям пришли Рангул и Рахмангул Султанаевы, т.е. сыновья Султана, имевшего прямое отношение к названию деревни. Исходя из этого можно сделать вывод о том, что деревня имела и другое, нам не известное название, более раннее, чем второе – Султанаево.

На 564 человека в 1842 г. сеяли 1624 пуда озимого и 368 пудов ярового хлеба. Была мельница. На 106 дворов имели 200 лошадей, 300 коров, 120 овец, 20 коз. В 1861 г. в деревне было 3 мусульманские школы, в т.ч. медресе.

Родной брат Ниямитдина Мухаметрахимовича Казанбаева, 1809 года рождения, указной соборный имам-хатип и мугаллим Габдулширван, 1812 г., служил в мечети и вел занятия в медресе, широко известном во всей округе⁹⁴. Сын Ширвана – Мухаметсуфый, 1845 г.

Башкиры д. Султанаево по VIII ревизии 1834 г.

1. Бывший юртовой сотник Габдулвали Суюшев 49 лет, сыновья Валиахмат 27, Фазлиахмат 6, умер в 1820 г., Мухаметша 14, Гилимша 11 лет.
2. Указной мулла Гузаир Атназаров 37 лет, умер в 1832 г., сыновья Шарафитдин 26, Сахибгарей 13, Разитдин 3 лет.
3. Указной мулла Хисаметдин Ахмеров 43 лет, умер в 1825 г., сын указной мулла Муффарах 39, сын Гаталкабир 9 лет.
4. Урядник Шагингарей Хисаметдинов 22 лет.
5. Шайгуадар Хисаметдинов 30 лет, сын Шайхитдин 4 лет, брат Мугаттар 19 лет.

⁹¹ РГАДА. Ф. 350. Оп. 2. Д. 3791. Л. 762.

⁹² Крестьянская война 1773–1775 гг. на территории Башкирии. С. 283.

⁹³ Малоизученные источники по истории Башкирии. С. 153.

⁹⁴ ЦГИА РБ. Ф. 138. Оп. 2. Д. 783. Л. не указан.

6. Балхья Габтыкаев 65 лет, сыновья Габдулмусавир 25 (сын Хасватулла 1 недели), Фаизхан 22 лет.
7. Габдулкадыр Балхин 28 лет, сыновья Бадамша 6, Хуснуяр 3, Шамсияр 1 недели.
8. Мухаметамин Балхин 47 лет, сыновья Сибагатулла 22, Асадулла 14 лет.
9. Мухамадей Габдусов 55 лет, сын Мухаметхабиб 16 лет.
10. Ильчигул Галин 47 лет, сын Мухаматфазыл 10 лет.
11. Самаркандей Ильчигулов 22, сын Аюп 4 лет.
12. Сагадий Галин 44 лет, сыновья Диннур 22, Заинабашир 14 лет.
13. Низамитдин Галин 38 лет, дети Шихабитдин 12, Ахиямитдин 1 года.
14. Габдей Ибраев 47 лет, умер, сыновья Ардуан 22, Гайнутдин 14 лет.
15. Тимирбай Ибрагимов 75, дети Зилалитдин 22, Шайхабутдин 19 лет.
16. Замалитдин Тим(ер)субаев 30 лет, дети Физгитдин 10, Муллаяр 8 лет.
17. Губайдулла Азманов 34 лет, умер в 1825 г., сын Тохватулла 24, братья Зиганша 22, Мухаметзян 21 года.
18. Токтамыш Ахмаров 45 лет, умер в 1825 г., сын Надырша 26 лет (сын Давлетша 6 лет).
19. Урядник Гадильша Азманов 46 лет, сыновья Шагимардан 21, Бурганитдин 8, Хайритдин 8 лет.
20. Галиулла Баязитов 50 лет.
21. Сафиулла Галиуллин 27 лет.
22. Насыбулла Баязитов 47 лет, сын Фархитдин 3 лет.
23. Акбаш Атнабаев 71 года, умер в 1817 г., сын Максут 55 лет (сын Сибагатулла 13 лет).
24. Байрамгул Акбашев 47 лет, сыновья Гибадулла 13, Рахматулла 10, Аспабитдин 8 лет.
25. Валиулла Максutow 30 лет, сын Султангирей 3 лет.
26. Ибатулла Машутов 28 лет.
27. Махмут Максutow 25 лет, дети Синагатулла 4, Габдулманьяф 3 лет.
28. Дахиянус Губадуллин 25 лет.
29. Муфасал Габдулмуратов 29 лет, сыновья Спудягын 12, Муфахар 1 года, брат Сайягафар 22 лет.
30. Валиша Расаев 51 лет, сын Габдулхаким 19 лет.
31. Мухаметша Габдуллатифов 30 лет, сыновья Галимша 4, Шаихилислам 2 лет.
32. Науширван Резванов 33 лет, сын Фазлытдин 7, племянник Зилалитдин Багаутдинов 21 года.
33. Шагизиган Ризванов 12, умер в 1828 г., сыновья Шагимардан 8, Фазлулла 6, братья Сагибитулла 22, Гибадулла 21 года.
34. Ярмухамет Гарыев 66 лет.
35. Азанчи Гильмитдин Ярмухаметов 41 года, сын Агалитдин 4 лет.
36. Зауряд-хорунжий Гилязитдин Карыев 47 лет, сыновья Багаутдин 7, Салахитдин 5, Шайхитдин 5, Мухаметшакир 4 лет.
37. Камалитдин Глязитдинов 24 лет, сын Бурханитдин 5 лет.
38. Габдулнафик Карыев 58 лет, сын Габдулнасыр 21 года.
39. Габдулгангей Габдулнафиков 36 лет, сыновья Габдулкарип 10, Габдулситдык 4, Габдулмугис 1 года.
40. Итбай Чурибаев 70 лет, сын Галишан 33 лет.
41. Габдулкадыр Габдулнафиков 27 лет.
42. Мухаметзян Итбаев 41, сыновья Мухаметша 14, Гимран 8 лет.
43. Биктимир Сарманаев 71 года, умер в 1817 г., сын Насибулла 46 (сыновья Фазлиахмат 12, Шагиахмат 6 лет).
44. Идрис Биктимирев 36 лет, сын Галиулла 13 лет.
45. Гайнулла Биктимирев 34 лет, сын Гизатулла 14 лет.
46. Хабибулла Биктимирев 56 лет, сын Тохватулла 11, умер (сын Агидулла 7 лет).
47. Суюш Ахманаев 64 лет, умер в 1817 г., сын Губайдулла 42 (сыновья Шарафитдин 19, Набиулла 14, Зайнулла 10, Хайрулла 6 лет).
48. Хамидулла Суюшев 38 лет, сыновья Гимран 7, Шагиритдин 4 лет.
49. Мухаметрахим Суюшев 49 лет, сыновья Магафутдин 21, Хуснутдин 15, Хайрульфаттах 8 лет.
50. Сафиулла Сайтов 31 года. Амархан Баширов 39 лет, сыновья Габдулмусаир 11, Мухаметша 9, Ахметша 6, Шагибитдин 2 лет, переселены в д. Куземьярово в 1817 г. Гайсар Азмагулов 59 лет, сыновья Назмитдин 24, мулла Салитдин 21, переселен в д. Куземьярово в 1817 г. Сайфутдин Гайсаров 39 лет, умер в 1823 г., сын Зайнутдин 6 лет причислен в д. Акбашево в 1827 г.
51. Анас Абдулгазизов 47 лет, сыновья Валиахмат 21, Фазлыахмат 10, Хазиахмат 7, Шаяхмат 3 лет. Мухаметкарим Мухаметрахимов 15 лет, причислен в д. Елпачиха в 1819 г.
52. Мухаматамин Анасов 28 лет, сын Мухаматрахим 5 лет.
53. Рафик Баширов 60 лет.
54. Азмухамет Азиев 70 лет, сын Зайнулла 14 лет.
55. Сафиулла Азмухаметов 41 года, сын Газитдин 9 лет.
56. Амин Мадияров 45 лет, умер в 1832 г., сыновья Галяутдин 26 лет (сыновья Хайруша 3, Бадымша 6 месяцев), Шагибитдин 22 лет.
57. Фахритдин Мукминов 35 лет, сын Фарвазитдин 13 лет.
58. Галитдин Минов 31 года, сыновья Сайфутдин 9, Шамсутдин 4, Сиразитдин 1 года.
59. Азмухамат Тогильдин 54 лет, умер в 1827 г., сын Абушахман (сын Мухаматша 17 лет).
60. Габдулмурат Алекбеев 59 лет, сыновья Хабидулла 13, Гаядулла 10, брат Габдуллатиф 33 лет.
61. Канзафар Габдулмуратов 29 лет, сыновья Саитягафар 8, Гайнузуфар 1 недели.
62. Габдулнафик Мунасипов 44 лет, умер в 1826 г., брат Гибадулла 27 (сыновья Новхитдин 5, Назмитдин 3 лет).
63. Акназар Ахмеров 59 лет, умер в 1818 г., сын Мухаметкарим 54 (сын Габдулкарим 21 года).
64. Мурат Ахмеров 49 лет, умер в 1832 г., сыновья Нурсаяф 21, Мухаметсадык 17 лет.
65. Сапсатар Мухаметрахимов 22 лет.
66. Мухаметрахим Зябалов 34 лет, умер в 1831 г., сыновья Хилялитдин 25, Габдыширван 22, Гаядулла 21 года.
67. Фахритдин Зябалов 32 лет, сын Мухаматша 10 лет.
68. Урядник Зайнагабдин Зябалов 31 года, сыновья Мухаметшахир 4, Мухаметзахир 1 года.
69. Габдулвагап Масагутов 78, сын Янус 30 (сын Асвабитдин 5 лет).
70. Габдулгафур Габдулвагапов 35 лет, умер в 1824 г., сыновья Ахтарей 25 (сын Зайнулла 2), Закария 22 лет.
71. Указной мугаллим Ярмухамет Сагдулвагапов 47 лет, сыновья Ахметша 23, Шадувалей 9 лет.

72. Габдулсабир Бикимин 53 лет, сыновья Габдулфаварис 22, Габдулисмях 11, Габдулзяпар 5 лет.
73. Ильяс Мавлюкаев 53 лет, умер в 1833 г.
74. Абуталип Хамитов 42 лет, умер, сын Шагабитдин 33 (сыновья Агидулла 3, Ахматхан 6 месяцев).
75. Зиягатдин Абуталипов 28 лет, сыновья Мухаметмояс 9, Мухаметхадым 7, братья Фазлытдин 21, Гайнитдин 14 лет.
76. Ушияр Хамитов 25, сыновья Аллаяр 10, Мухаметхафиз 3 месяцев.
77. Ахмадей Габтряшитов 43 лет, сыновья Нариман 21, Арманша 16, Давлетша 14 лет.
78. Ибрагим Аптрашитов 33 лет, умер, сын Ахмадулла 23 лет.
79. Габдулмазит Мансуров 69 лет, сын Фатавый 25 лет.
80. Вильдан Габдулмазитов 45 лет, сыновья Гильман 19, Гирфан 19, Шахитдин 12, Маухитдин 4, Шайхилислам 2 лет.
81. Тахавый Габдулмазитов 43 лет, сыновья Багаутдин 13, Габдулфатах 9, Мухаметрахим 4 лет.
82. Музафар Габдулмазитов 25 лет, сын Мутахар 4 лет.
83. Хабибулла Гумаров 39 лет, умер в 1817 г., брат Смагил 25 лет.
84. Магаз Габдулсаламов 57 лет.
85. Азмагул Атнабаев 72, сын Хабибулла 30 (сын Нигматулла 8 лет).
86. Габзалил Азминов 44 лет, умер, сын Сиразитдин 22 лет.
87. Ярмухамет Кузяков 56 лет, умер в 1830 г.
88. Шарифузя Кузяшев 54 лет, умер в 1830 г., сын Габдулшафик 31, умер в 1831 г. (сыновья Кагарман 21, Габдулнафик 13 лет).
89. Урядник Сахибитдин Шарыфузин 48 лет, сыновья Габдулла 19, Асадулла 15, Сахратулла 16, Асвабитдин 8, Хузяхмат 6, Ахматхузя 4 лет.
90. Таубил Сабитдинов 25 лет.
91. Габдулкарим Карамов 56, сыновья Хатынтай 14, Муллаяр 12, Мухаметзян 12 лет.
92. Бахтияр Габдулкаримов 24 лет.
93. Мухамадияр Габдулкаримов 21 года.
94. Габдрахман Ибукаев 50 лет, дети Сиразитдин 17, Хуснутдин 10 лет.
95. Габдуликсан Рафиков 43 лет, сыновья Назмитдин 8, Хуснутдин 6 лет.
96. Фарухшат Аслаев 31 года.
97. Габдулгалим Аслаев 26 лет.
98. Ташкул Мортазин 31 года, дети Габдулнасыр 21, Сагитдин 9 лет.
99. Ильмухамет Ракаев 62 лет, сын Мухаметша 12 лет.
100. Нурмухамет Ракаев 51 года, сын Давлетша 10 лет.
101. Асмандияр Габдулнасыров причислен из д. Шарашей в 1817 г.
102. Габит Аминов 56 лет, сыновья Халилулла 23, Хамидулла 21, Гиндулла 9, Хасватулла 1 года.
103. Ардашир Габитов 25 лет, сын Мухаметхан 1 года, причислен из д. Шарашей в 1817 г.
104. Расуль Тимирбаев 69 лет, умер, сын Гималетдин 48 (сын Каспабитдин 22 лет).

Всего в д. Султанаево м.п. 266, женского — 259 душ.

ЦГИА РБ. Ф. И-138. Оп. 2. Д. 575. Л. 301–314.

А теперь приводим имена тептярей д. Султанаево проживавших вместе с башкирами-гайнинцами, по IX ревизии 1850 г.

1. Хамидулла Азманов 33 лет.
 2. Мухаметамин Халитов 64 лет, сыновья Мат(х)аметша 44 (сыновья Габдулхазит 12, Мухаметсафый 8), Мухаметзариф, он же Заряп 41 (сыновья Мухаметадый 10, Мухаметсады 3, Ганитулла 3 месяцев), Шагиахмет 18 лет, умер в 1847 г.
 3. Мухарям Мукменев 50 лет, сыновья Давлетбай 6 месяцев, умер в 1837 г., Назметдин 7, Шагизитдин 1 года, двоюродный брат Габдулсалип Габдулвахитов 15, умер в 1837 г.
 4. Юсуп Мукменев 58 лет, сыновья Габдулвариз 34 (сын Гайса 5), Абдулхаким 29 лет.
 5. Зайнегатдин Валитов 34 лет, сослан в Сибирь на поселение в 1838 г., сын Зайнетдин 25, брат Нигматулла 40, умер 1845 г. (сын Ахметсатык 10), племянник Фазайл Базаршин 29 лет.
- Всего в д. Султанаево м.п. 19, женского — 18 душ.

ЦГИА РБ. Ф. И-138. Оп. 2. Д. 692. Л. 25–27.

Д. **Батырбаево** в 1814 г. основали выходцы из башкирских дд. Елпачиха, Мостовая, Красноярово, Аклушево, Барда, Ишимово, Усть-Тунторово, Чалково⁹⁵. В 1816 г. здесь насчитывалось 20 человек, составлявших 4 семьи и прибывших из д. Елпачиха⁹⁶. Ими и основано новое поселение. В 1834 г. проживало 176, в 1859 г. — 247 башкир. Здесь не было припущенников. На 176 человек приходилось 40 лошадей, 100 коров, 50 овец, 10 коз. Имели 15 ульев.

Была мечеть и при ней школа.

Башкиры д. Батырбаево по VIII ревизии 1834 г.

1. Монасып Мавлютов 73 лет.
2. Гайнулла Монасыпов 45 лет, сыновья Шайхулкабир 19, Шайхитдин 16, Гайнитдин 11, Давлетша 1 года.
3. Тохватулла Монасыпов 30 лет.
4. Габдулманаф Монасыпов 35 лет, сыновья Хаерава-шар 11, Гаяситдин 8, Сахабитдин 5 лет.
5. Габдулвалей Кинзябаев 62 лет, сыновья Габдулганий 15, Зайнулла 11, Мухтаритдин 9, Науширван 7 лет.
6. Расул Исмагилов 60 лет, умер в 1825 г., сыновья Галиулла 30 (сын Калимулла 3), Галимулла 28 лет.
7. Шарип Надыров 78 лет, причислен из д. Чалково в 1817 г., сыновья Фахритдин 45, Аспабитдин 12, Шайбитдин 4 лет.
8. Зайна Шарипов 29 лет, причислен из д. Чалково в 1817 г., сын Сабагатулла 2 лет.
9. Габдулнасыр Абзялилов 40 лет, сын Идрис 15 лет.
10. Гали Ибраев 72 лет, причислен из д. Чалково в 1817 г., сыновья Губайдулла 47, Нигматулла 30, Гайдулла 7 лет.
11. Сафиулла Галин 42 лет, брат Фаткулла 37 (сыновья Гифатулла 6, Ахмадулла 2 лет).

⁹⁵ Фатыхов А. Гайнинский край. С. 113; ЦГИА РБ. Ф. 138. Оп. 2. Д. 575. Л. 319–324.

⁹⁶ РГАДА. Ф. 1355. Оп. 1. Д. 1113. Л. 59.

12. Кагарман Мухаматов 59 лет, причислен из д. Чалково в 1817 г., сын Ардашир 11 лет.
 13. Мухаматзян Мухаматкаримов 43 лет, сыновья Гилязитдин 19, Гиляутдин 8, Хазиахмат 6 лет.
 14. Габдулхаким Тумагулов 64 лет, причислен из д. Усть-Тунторово в 1817 г., сыновья Мухамадулла 16, Газитулла 11 лет.
 15. Габдулгали Габдулхакимов 39 лет, причислен из д. Усть-Тунторово в 1817 г., сыновья Габдуситтик 7, Габдуликсан 5, Мингазитдин 6 месяцев.
 16. Хисамитдин Назмитдинов 63 лет, сыновья Гилязитдин 16, Габдулкадир 14 лет.
 17. Шамсутдин Назмитдинов 43 лет, причислен из д. Ишимово в 1827 г.
 18. Зайнитдин Назмитдинов 41 года, причислен из д. Ишимово в 1827 г.
 19. Зайнагабдин Валишин 37 лет, переведен из Оренбургской губернии 6-го кантона в 1827 г., братья Габдулварис 33, Хуснутдин 21 года.
 20. Абдулман Аптыков 81 года, сын Габдулмусавир 25, причислен из д. Чалково в 1817 г.
 21. Гусман Манапов 33 лет, причислен из д. Чалково в 1827 г., сыновья Мухаматнафиз 7, Мухаметсадык 4 лет.
 22. Султан Сайфулов 53 лет, причислен из д. Ишимово в 1817, умер в 1818 г., сын Мухаматрахим 9 лет.
 23. Мардугулям Султанов 25 лет, причислен из д. Ишимово в 1817 г., сын Мугатар 7 лет.
 24. Кудряч Смагилов умер в 1820 г., причислен из д. Чалково в 1817 г., сын Кисматулла 22 лет.
 25. Габдрашит Аптыков причислен из д. Чалково в 1817 г., умер в 1820 г., сыновья Анас, умер в 1832 г., Фархитдин 10 лет.
 26. Насибулла Кучуков 51 года, причислен из д. Красноярово в 1833 г., сын Шайхилислам 15 лет.
 27. Ибнудит Мухаметрахимов 31 года, брат Габдулгафур 26 (сын Шарафитдин 1 года).
 28. Сайфулмулюк Габдулкаримов 71 года, сыновья Фархушат 31, Мигнутуз 21 года, причислен из д. Аклушево в 1833 г.
 29. Гильман Габдрашитов 46 лет, сын Валиян 2 недель, причислен из д. Мостовая в 1830 г.
 30. Гильмандин Арсланбаков 35 лет, сыновья Гимамитдин 7, Назмитдин 6 месяцев, причислен из д. Барда.
 31. Мухаметамин Мухаметрахимов 45 лет, сыновья Мухаметхан 22, Файзухан 7 лет, причислен из д. Аклушево в 1834 г.
 32. Габулнафик Мухаметрахимов 29 лет, причислен из д. Аклушево в 1833 г.
- Всего в д. Батырбаево м.п. 88, женского – 72 души.

ЦГИА РБ. Ф. И-138. Оп. 2. Д. 575. Л. 319–324.

Д. **Искильзи** (Искилде) была основана башкирами д. Елпачиха в 1842 г.⁹⁷ В ведомости, составленной начальником 1-го кантона в 1841 г., где численность населения дана по сведениям VIII ревизии 1834 г., д. Искильзи отсутствует⁹⁸. Но зато в другой ведомости о посеве хлеба за

1842 г. к 7-ю юрте отнесена эта новая деревня, состоящая тогда из 54 мужчин и 48 женщин⁹⁹. Но надо полагать, что на ее месте был хутор, известный еще в 30-х гг. XIX в. и затем переросший в деревню. В 1842 г. на 102 человека было засеяно 400 пудов озимого и 64 пуда ярового хлеба. В 1861 г. здесь зафиксированы мечеть и при ней школа.

Д. **Сизяново** (Сюзяново) в материалах VII ревизии 1816 г. еще не была зафиксирована. По VIII ревизии 1834 г. в этой деревне в 33 дворах было 177 башкир. Она могла возникнуть в 20-х гг. XIX в. В 1859 г. в 57 дворах проживало 137 мужчин и 148 женщин. 177 башкир с 1842 г. сеяли 648 пудов озимого и 96 пудов ярового хлеба. 33 двора владели 50 лошадьми, 100 коровами, 120 овцами, 20 козами.

Была мечеть и при ней школа.

Башкиры д. Сизяново по VIII ревизии 1834 г.

1. Указной мулла Галиулла Альмухаметов 53 лет, сыновья Мухаметвалий 12, Загидулла 9 лет.
2. Азанчи Ягуда Якупов 62 лет, сыновья Зайнулбашир 23, Мухаррам 19, Габдулбашир 19, Хайрулла 4 лет
3. Ардашир Ягудин 22 лет, сын Мухаметхан 2 лет.
4. Зямак Сафаров 79 лет, сыновья Манды 51 (сыновья Ибатулла 21, Насибулла 15, Мухамадулла 6), Фахритдин 32 лет.
5. Габдулман Зямаков 55 лет, сыновья Нигматулла 22, Гайдулла 15, Рахматулла 9, Мухамадулла 2 лет.
6. Афлятун Галин 21 года.
7. Хабибулла Галин 53 лет, сыновья Гинанитдин 22 (сын Камалитдин 6 месяцев), Гималитдин 21, Гизатулла 10, Мухаметсадык 1 года.
8. Гилязитдин Хабибуллин 27 лет, сын Ахматхафиз 6 лет.
9. Шогаип Зяпаров 57 лет, умер в 1833 г., сын Мухаметкарим 42 лет.
10. Валиша Шогаипов 40 лет.
11. Газиз Мурсаликов 59 лет, умер в 1820 г., сыновья урядник Шамсутдин 42 (сын Гайдулла 12), Хисамитдин 22 лет, умер в 1831 г.
12. Ибрагим Губайдуллин 40 лет.
13. Исхак Губайдуллин 37 лет, дети Габдулвасык 8, Мухаметзариф 3 лет.
14. Гибайдула Губайдуллин 34 лет, дети Асатулла 4, Гимамитдин 1 года.
15. Расул Балтыков 45 лет, умер, сын Хусаин 41 (сын Шайхулислам 2 лет).
16. Хасан Расулев 26 лет, сыновья Фарвазитдин 9, Ахкамитдин 1 года.
17. Рахматулла Балтыков 54 лет, дети Шахабитдин 21, Хамидулла 8 лет.
18. Тагизам Мухтасаров 41 года, умер в 1831 г., сын Бадритдин 10 лет.
19. Габдулнасыр Мухтасаров 42, дети Аспабитдин 12, Хайритдин 5 лет.
20. Хисамитдин Кантуганов 30 лет, умер в 1833 г., сыновья Сигабатулла 21, Ахмадулла 12, Ахнямиддин 2 лет.
21. Низамитдин Хисамитдинов 24 лет, сын Мухаметхан 2 лет.
22. Ягуда Акаев 69 лет, сын Бурганитдин 16 лет.
23. Гильмитдин Рахматуллин 25, сын Сайфутдин 6 лет.

⁹⁷ ЦГИА РБ. Ф. 138. Оп. 2. Д. 782 (1850 г.).

⁹⁸ ЮАС. Вып. 2. С. 201.

⁹⁹ ЦГИА РБ. Ф. 2. Оп. 1. Д. 4873. С. 139.

24. Хайризаман Ягудин 30 лет, сыновья Хайакбар 6, Хайрбашар 5, Хаирфатар 2 лет.
 25. Зинур Ягудин 26 лет, сын Мухаметдин 5 лет.
 26. Багуман Хамидуллин 26 лет.
 27. Хамидулла Гапсалямпов 59 лет, сыновья Нугуман 22, Сиразитдин 19, Шарафутдин 17, Агидулла 12 лет.
 28. Габдулгафур Мустафин 45 лет, сыновья Габдулла 39, Багизада 22, Гиляутдин 25 лет.
 29. Кускильда Тимофеев 61 года, умер в 1819 г., сыновья Надырша 39 (сыновья Зиганша 9, Ахматша 2), Зильмитдин 22, Шайхитдин 15 лет.
 30. Габдулсалик Мунасипов 31 года, умер в 1818 г., брат Валит 39 (сыновья Мухамадьян 16, Гайдулла 12, Мухамадьяр 6, Мухаметфаизган 4, Шаугавалий 1 года).
 31. Раим Аширов 60 лет, умер в 1830 г., сыновья Сиразитдин 26, Зинабитдин 10 лет.
 32. Габдулмуталап Габдеваров 31 года, причислен из 1-й юрты из д. Елпачиха в 1817 г.
 33. Габдулганей Габдеваров 28 лет, причислен из д. Елпачиха в 1817 г.
- Всего в д. Сизяново м.п. 94, женского — 83 души.

ЦГИА РБ. Ф. И-138. Оп. 2. Д. 575. Л. 314–319.

Деревень **Сарашево** было две, расположенных на обоих берегах одноименной речки, но административно подчинялись разным юртам: 7-й и 8-й.

В «Материалах по истории Башкирской АССР» за 1710 г. впервые упоминается д. Сарашево, когда башкир д. Кайпаново Кулмет Точибаев добровольно уступил башкиру д. Сарашево Мурзамету Азменеву вотчины своего деда Якшимета Янгильдина, в т.ч. и дом, пашню, сенные покосы, лес, лесные угодья, которому было «вольно в том лесу бревна и дрова рубить и всякого зверя побивать, и в борти лазить, и вновь борти делать, и хмель щипать». «И жить ему, Мурзаметью, с нами в той вотчине, и всякие великого государя подати платить нам вопче, как жил дед мой»¹⁰⁰.

В первой из них в 1834 г. было 574, во второй — 660 башкир. X ревизия 1859 г. учла обе деревни вместе: 266 дворов, где проживало 772 мужчины и 667 женщин. В 1842 г. в одной из них на 547 человек сеяли 296 пудов озимого и 624 пуда ярового хлеба; во второй на 660 человек посев хлеба равнялся по озимому 2000 пудам, по яровому — 424 пудам. На 200 дворов обеих деревень (1234 человека) приходилось 4 мельницы, а также 582 лошади, 776 коров, 177 овец, 23 козы; имели 82 улья. В обеих деревнях при каждой мечети было 2 школы.

В составе 20-го башкирского полка участвовали в Отечественной войне 1812 г. кавалеры серебряной медали «В память Отечественной войны 1812 года» Габдулла Чукаев и Хабибулла Малякович Адилев.

Башкиры д. Сарашево по VIII ревизии 1834 г.

1. Хабибулла, Сибатагулла.
2. Хабибулла.
3. Салимзювар.

4. Самигулла, Хатантай, Ивнухазит.
5. Габдулгафур (нет половины листа дела).
6. Хорунжий Ахмадей Таразов 29 лет, сыновья Нигаматзян 10, Мухаматсуфа 2 лет.
7. Агняш Шарыпов 53 лет, умер в 1830 г., сын хорунжий Кастып 43 (сыновья Габдулфаиз 20, Фазлутдин 16, Габдулхаким 14, Ахматьян 6, Сарафутдин 2 лет).
8. Зиганша Зайнин, урядник, 27 лет, сын Султанахмат 4 лет.
9. Галишан Таразов, урядник, 27 лет, сыновья Ахмадязяр 10, Ахматзян 6, Ахматхаша 1 года.
10. Хабибулла Маляков, урядник, 43 лет, сын Габдулмусаир 39 (сын Гимадислам 5 лет).
11. Шагабитдин Мавлютов, урядник 40 лет, сыновья Фармахмат 12, Уваш 10, Файзухан 7, Юнус 5 лет.
12. Шагибитдин Кызылбаев, урядник, 39 лет, сыновья Шайхитдин 13, Фарвазитдин 9 лет.
13. Ильмухамат Букаев 74 лет, умер в 1827 г., сыновья Файзулла 62 (сын пятисотник Габадулла 31 года, его сыновья Шаяхмат 7, Гайдулла 1 года), Хабибулла 7 лет, умер в 1825 г.
14. Габдулгафур Актон 53 лет, умер в 1833 г., сын Исальгиман 46 (сын Галимша 12 лет).
15. Зайна Айсанов 72 лет, сыновья Ахматша 25, Гилимша 20, Хабибша 14, Ахматша 10, Мухаматвасым 15 лет.
16. Магазим Ильмухаматов, отставной есаул, 66 лет, сыновья Давлятша 17, крещен в 1819 г., Шагамардан 10, умер в 1824 г., Валиахмат 24 (сын Минефаруазитдин 2 недель).
17. Фархушат Магазимов 38 лет, сыновья Фахритдин 20, Низамитдин 11, Мухаметхадый 1 месяца.
18. Габдрашит Зайлялов 44 лет, умер в 1824 г., сын Калимулла 33 (сыновья Асадулла 10, Сахратулла 6 месяцев).
19. Галиулла Мавлютов 52 лет, сын Рамазан 9 лет.
20. Гатаулла Галиуллин 32 лет, сын Зиннатулла 2 месяцев.
21. Мугатар Галиуллин 25 лет, сыновья Бубашар 3, Ибрагим 1 года.
22. Шарафутдин Нигаматуллин 32 лет, сын Нафугитдин 19, крещен.
23. Матрус Илькаев 71 года, умер в 1820 г., сыновья Габдулнасыр 55 (сын Габдуллатиф 26), Габдулманаф 9, умер в 1824 г., Габдуликсан 24 (сыновья Хайрузаман 7, Хайрулфатгах 5), брат Аптракай 14 лет, умер в 1828 г.
24. Файзулла Матрусов 45 лет, умер в 1826 г., сын Фаурус 40 лет.
25. Габдуликсан Зайнин, старшинский помощник, 48 лет, сыновья Мухаматша 25 (сын Фазлиахмат 4, переведен в 4-ю юрту), Хазиахмат 6 месяцев.
26. Ягуда Асылгузин 67, сын Габдулмусаир 39 (сын Гимадислам 5 лет).
27. Султанбак Мустафин 47 лет, умер в 1818 г., сыновья Мифтахитдин 23, Камалитдин 19 лет.
28. Валиша Султанбаков 30 лет, сыновья Файзулла 6, Галиулла 2 лет.
29. Надырша Султанбаков 35 лет, сыновья Валиахмат 14, Галямша 6, Галимша 2 месяцев.
30. Ямиш Мустафин 69 лет, умер в 1822 г., сын Габдулнасыр 43 (сыновья Мухамадьяр 14, Хайрулбашар 10, Зайнулбашар 6 лет).
31. Насибулла Ямишев 33 лет, умер в 1819 г., сыновья Агадулла 26 (сын Губайдулла 1), Ибатулла 20 лет.

¹⁰⁰ МИБ. Т. 3. С. 68.

32. Габдулсатар Мустафин 72 лет, сын Габдулнафик 46 (сыновья Габдулсалик 16, Габдулвасык 15, Габдулминар 7 лет).
33. Анас Мусагитов 59 лет, брат Габдулвагап 53, сын Габдулварис 10 лет.
34. Зайнитдин Газыкаев 30 лет, сыновья Гаясутдин 7, Фазгатдин 5, брат Гималитдин 22 лет.
35. Гузаир Габдыласов 60 лет, сыновья Хамидулла 36 (сын Губайдулла 10), Габдулсабир 32 (сын Габдулбасыр 10 лет).
36. Сахибитдин Газыкаев 49 лет, сын Мухаматша 10 лет.
37. Балхиз Гузаиров 49 лет, сын Мухаматша 10 лет.
38. Гибадулла Габдулясов 25 лет, умер в 1820 г., сыновья Валиулла 6, умер в 1824 г., Гайдулла 14 лет.
39. Габдулманаф Мусалимов 53 лет, дети Габдулхаким 2, умер в 1819 г., Габдулгалим 17, Габдулкарим 7 лет.
40. Габдулзык Казнин 97 лет, умер в 1821 г., сыновья Рахматулла 39, на поселении с 1818 г. (сын Мухаматкарий 21 года).
41. Габдулнафик Сагитов 35 лет, перечислен в 7-ю юрту в 1833 г.
42. Маляк Адилев 63 лет, умер в 1821 г., сын Мухтый (сыновья Габдрахим 17, Габдусадык 11, Габдунафик 10, Габдулкадыр 7, Габдулсадык 5, Габдулмузиф 3, Габдулшукур 1 года).
43. Габдулгафур Маляков 50, дети Габдулхалик 20, Габдулшафик 10 лет.
44. Мухтар Маляков 45 лет, сыновья Габдулсалих 25 (сын Мухаматзатиф 6 месяцев), Габдулвасык 15 лет.
45. Маулятбай Габдулгафуров 28 лет, сын Гайнагишувар 6 лет.
46. Гайсар Янчюрин 71 года, умер в 1818 г., сыновья Мухаматкулуй 38 (сын Назмутдин 2), Гаматзян 24 лет.
47. Габдулмазит Гайсаров 62, сыновья Габдулманаф 15, умер в 1824 г., Габдулганей 16, Мухаматша 10, Галитдин 8, Гильмитдин 4, Мухаматфаиз 1 года.
48. Мухаматсадык Габдуллатыпов 36 лет.
49. Зайнагутдин Батуров 61 года, умер, сыновья Валиулла 45 (сыновья Зайнулла 19, Фазулла 4 лет).
50. Насибулла Зайнагабдинов 47, дети Мухаметзян 21, Мухаматша 14 лет.
51. Габдукай Мурсалимов 47 лет, умер в 1821 г., сыновья Ардашир 26, Низамитдин 24, брат Валиулла 11 лет, крещен в 1831 г.
52. Зулкарнай Мухтасаров 58 лет, сын Мухаматшариф 19 лет.
53. Мавлют Ярышев 58 лет, умер в 1830 г., сын Минегузя 56 (сын Габдулзапар 22), брат Амир 70 лет, умер в 1821 г.
54. Шамсутдин Абзяков 40 лет, умер в 1825 г., сын Зайнулла 17, братья Зайнутдин 39, Гайнагабдин 17 лет, умер в 1818 г.
55. Габдулла Саликов 52 лет, сын Шагаритдин 11 лет.
56. Таусан Саликов 42 лет, сын Фазгутдин 7 лет.
57. Кангильда Чюкаев 55 лет, умер, дети Канзафар 28, Музафар 22 лет.
58. Нигматулла Чюкаев 50 лет, умер в 1821 г., сыновья Габдухалик 42 (сын Муллаяр 2), Шафей 26, Зайнулла 23, Сафиулла 21 года.
59. Мигнубай Тимиров 50, сыновья Гайнулла 22, Минегул 10 лет.
60. Амир Ишкузин 76 лет, сын Тазатдин 42 лет.
61. Мухамадий Амиров 46, сын Габдулкарып 26 (сын Ибнухатип 7 лет).
62. Губайдулла Яков 40 лет.
63. Абуталип Ибраков 54 лет, умер в 1820 г., сыновья Насибулла 38, Габдулварис 33, Гамалитдин 22 (сын Гайнанитдин 6 месяцев).
64. Габдурашит Ибраков 62 лет, сын Нигматулла 38 (сыновья Гизатулла 9, Галимулла 5, Гибатулла 10, Набиулла 2 месяцев).
65. Гайнулла Габдрашитов 28 лет, сыновья Гайдулла 8, Губайдулла 6, Галяутдин 3 лет.
66. Атнабай Кадарматов 27 лет, умер в 1821 г., сын Тимирша 10, брат Сиразитдин 41 года.
67. Гильматдин Кадарматов 33 лет, дети Камалитдин 6, Давлятша 3 лет.
68. Валиша Кадарматов 30 лет, сын Хисматулла 8, брат Муллазян 1, умер.
69. Алюбай Кадарматов 50 лет, сыновья Хуснутдин 29, Сайфутдин 3, умер в 1821 г., Багаутдин 2 недели, умер в 1821 г., Шарафутдин 11 лет.
70. Гамамитдин Губайдуллин 41 года, сыновья Шайвалислам 21, Шагиахмат 15, брат Габдулзяпар 30 (сын Хасматулла 8 лет).
71. Гамил Габдукаримов 37 лет, умер, брат Хабибулла 46 (сыновья Гайдулла 20, Валиулла 12 лет).
72. Яубатыр Габдулкаримов 56 лет, сын Ардуан 14 лет.
73. Хуснутдин Яубатыров 32 лет, сын Ахмалитдин 2 лет.
74. Батырша Юсупов 64 лет, сын Ашрафитдин 12, в рекруты с 1833 г., его сын Шайхмат 6 лет.
75. Тагазим Батыршин 36 лет.
76. Давлятша Батыршин, сыновья Шагитдин 7, Назмитдин 3 месяцев.
77. Габдулнасыр Юсупов 47, сыновья Гаялитдин 21, Гаяситдин 1 месяца, брат Резван, сыновья Сиразитдин 20, умер в 1827 г., Камалитдин 7 лет.
78. Сайфулмулюк Алимов 58 лет, умер в 1820 г., сын Ахтам 29, умер в 1821 г. Залялитдин 32 (сын Миннушан 2 лет).
79. Зайнитдин Маляков 27 лет.
80. Кадрам Валитов 42 лет.
81. Зябаль Гумаров 61 лет, сыновья Фатхулла 42 (сыновья Миннула 10, Назмитдин 6, Галимулла 4), Сафиулла 22, крещен, Тохватулла 27 лет.
82. Шагаритдин Хасамитдинов 33 лет.
83. Гилязитдин Габдыкаев 34 лет, сын Гиляутдин 2 лет. Мухтар Шарипов 65 лет, сын Гашим 30 лет.
84. Тухватулла Азьмухаматов 21 года, причислен из 7-й юрты в 1833 г.
85. Мухаматкарим Мудакимов 48 лет, сыновья Габдулсатар 28, Габдулмин 22, Габдулварис 14, Габдулкадыр 19, Зягафар 8 лет.
86. Габдулкарим Мухаматкаримов 26 лет.
87. Гадальша Зайсанов 51, сыновья Габдулханнан 26, Фарвазитдин 7 лет.
88. Таховый Мухаматов 31 года, Мухаматрахим Букаев 34, умер.
89. Замялитдин Сайфутдинов 25, сын Ахматхузя 6 месяцев, причислены из 7-й юрты в 1833 г.
90. Гималитдин Сабитов 39 лет, сыновья Хисамитдин 4, Назмитдин 2, причислены из 7-й юрты в 1833 г.
91. Гали Даутов 54 лет, умер в 1822 г., сын Ардашир 27 лет.

92. Ямаш Даутов 72 лет, сын Ибрагим 39 лет.
 93. Галиулла Адамов 41 года, брат Хисматулла 19 лет, переведен из 7-й юрты в 1833 г.
 94. Биктимир Атяшев 59, умер в 1826 г., сын Юмадыл 45 (сыновья Давлетбай 11, Зиннур 1, Мухаметшариф 4 лет, причислены в 7-ю юрту в 1833 г.)
 95. Сайфулмулюк Иманаев 62 лет, сыновья Шахматулла 31, Фахритдин 14, Султанахмат 5 лет.
 96. Акбай Кузылбаев 62 лет, сыновья Фархитдин 26, Нафгутдин 23 лет.
 97. Багаутдин Акбаев 31, сыновья Гаясытдин 9, Бадритдин 4, умер, Галаутдин 1 года.
 98. Кулуй Ярмаков 49 лет, сын Гималитдин 21 года.
 99. Касматулла Габитов 43 лет, брат Валиулла 36 лет.
 100. Бакий Надыков 56 лет, сын Валиахмат 21 года.
 101. Габдулмазит Абакуров 60, сын Бахтияр 20, умер в 1820 г. (сын Муллаяр 17 лет).
 102. Гильман Шамков 55 лет, сын Сибагатулла 17 лет.
 103. Ахкалитдин Назмитдинов 26, причислен из 7-й юрты в 1833 г., сыновья Ахматсадык 3, Мухаматсафа 1 недели.
 104. Мухаматамин Гамалов 32 лет, причислен из 7-й юрты в 1833 г., сыновья Гайдулла 10, Гизатулла 4, умер, Хазиахмат 6 месяцев.
Амир Ильякаев 76 лет, умер в 1824 г.
 105. Габдуллатыф Шарипов 54 лет, сыновья Сагадей 27, Фахритдин 7, умер в 1825 г., Багаутдин 12, Шагабитдин 14, Низаметдин 10 лет.
 106. Фатхулла Зубаиров 45 лет.
 107. Габдулнасыр Алмяшов 67 лет, сын Габдулнафык 36 (сын Габдулмугин 16), брат Габдулшафик 34 лет.
 108. Насыбулла Габзялилов 41 года.
 109. Рафик Абдулкаримов 69 лет.
 110. Нигматулла Имаков 43 лет, сыновья Сагабатулла 22, Мухаматулла 6 месяцев.
 111. Гайнулла Иманов 33, сын Миннула 11, брат Шагимардан 27 лет.
 112. Шагавалей Иманов 29, сыновья Шаяхмат 5, Садыкзян 1 года.
 113. Магадей Габдулсалямков 30 лет, умер в 1831 г., сын Шайхабутдин 10, братья Мухаметрахим 18, умер в 1819 г., Габдулхаким 26 лет.
 114. Карабаш Сайфулмулюков 29 лет.
 115. Рафик Муксинов 62, сын Кучербай 10, крещен в 1831 г.
 116. Риян Рахматуллин 24, сын Сигабатулла 3, брат Зайнулла 22 лет.
Гусман Габдулсалямков 48 лет, умер в 1819 г., сын Мазикай 10, причислен в д. Новоашапово в 1820 г., брат Насибулла 42, умер в 1818 г.
 117. Забир Габбасов 40 лет, умер в 1823 г., сын Мухаматша 12 лет.
 118. Габдулганей Алимов 41 года, причислен из 7-й юрты в 1833 г., сын Валиулла 2 недели.
Габдей Кальметев 41 года, причислен в Новоашапово в 1817 г.
- Всего в д. Сарашево м.п. 342, женского – 315 душ.

ЦГИА РБ. Ф. И-138. Оп. 2. Д. 575. Л. 35–52.

К 8-й юрте относились дд. Сарашево, Верхоашапово, Новоашапово, Таныпово, а также д. Маметево, принадлежащая к Иректинской волости, Старо- и Новокайпаново – из Кыр-Таныпской волости. Речь уже шла о почти всех селах, кроме Таныпово и Маметево, а также о двух поселениях Кыр-Таныпской волости, сегодня относящихся к Татышлинскому району Республики Башкортостан.

Д. Таныпово – башкирско-татарское поселение. В литературе последних лет проводится мысль о том, что она могла возникнуть более 300 лет тому назад и была основана тептярями, а башкиры в деревне поселились позднее тептярей¹⁰¹. Во-первых, отметим, что данное поселение действительно было основано более 300 лет тому назад. Тептяри «жительствоуют на жалованной предкам их земле по грамотам и по утвердительным памятам, выданным на старинную их вотчину по цареву указу 19 марта 7171 (1663) г. от стольника и воеводы Усольского уезда Спасского; 18 декабря 7173 (1665) г. от осинского стольника и воеводы князя Волконского; 12 февраля 7174 (1666) г. на Москве от стольника и воевода Сашова; 15 февраля 7177 (1669) г. на Уфе от стольника и воеводы Кондырева»¹⁰². Таким образом, д. Таныпово была основана на 300 с лишним лет тому назад. Это поселение возникло на вотчинной земле башкир Кыр-Таныпской волости. Поэтому она называлась Таныпово от этнонима – названия волости. Некогда Кыр(Кара)-Таныпская волость занимала территорию по рр. Тулва, Барда, Кутарчин¹⁰³.

Д. Таныпово – коренное поселение башкир-вотчинников, основанное ими до поселения ясачных татар. В 1748 г. было учтено всего 60 ясачных татар, перешедших в тептяри в конце XVIII в.

В 1834 г. в 61 дворе проживало 420 тептярей, в 23 дворах – 127 башкир (23,1% всех жителей¹⁰⁴). В 1859 г. башкир насчитывалось 149 человек (в 1816 г. их было всего 80 человек при 12 дворах). В 1842 г. на 127 башкир сеяли 528 пудов озимого и 144 пуда ярового хлеба. На 23 двора приходилось 23 лошади, 25 коров, 25 овец, 5 коз. При соборной мечети имелось 3 школы, в том числе медресе, открытое в 1844 г., где в 1868 г. обучалось 46 мальчиков, 14 девочек.

Башкиры д. Таныпово по VIII ревизии 1834 г.

1. Тойгильда Гумаров 72 лет, сын Хисравашир 15, умер в 1829 г. (сыновья Галютдин 9, Зайнулбашир 5, Залялитдин 1 года).
2. Исмагил Тойгильдин 38 лет, умер в 1818 г., сын Ардашир (Абдрашит) 31 (сын Рахматулла 1 недели).
3. Гильматдин Исмагилов 25 лет, брат Шагабитдин 24 лет.
4. Габдулварис Тойгильдин 54 лет, сыновья Габдулкарип 22, Ахматша 20, Габдулганей 14 лет.
5. Саитбаттал Тойгильдин 30 лет, сын Фарвазитдин 5 лет.
6. Габдулкадир Юнусаев 54 лет, сын Гилязитдин 7, братья Фахретдин 42, Резван 20 лет, умер в 1824 г.

¹⁰¹ Пермские татары. С. 155.

¹⁰² Малоизученные источники по истории Башкирии. С. 153.

¹⁰³ МИБ. Т. 4. Ч. 1. С. 168.

¹⁰⁴ ЦГИА РБ. Ф. 138. Оп. 2. Д. 575; Малоизученные источники по истории Башкирии. С. 153.

7. Курбангали Юнусаев 39 лет, сын Мухамадяр 2 месяцев.
8. Габдулбагис Габдулкадыров 26 лет.
9. Урядник Токтамыш Габдулкаримов 36 лет, сын Давлетбай 10 лет.
10. Ахмадей Габдулкаримов 33 лет, сын Шаяхмат 4 лет.
11. Дилявир Габдулкаримов 30 лет, сыновья Давлетша 4, Ахматша 6 месяцев, брат Габдулвагап 9 лет, умер в 1818 г.
12. Нигматулла Габдулкаримов 24 лет.
13. Магадий Саликов 49 лет, умер (63 лет) в 1830 г., сын Галиулла 41 (сыновья Габдуликсан 13, Шайхулла 10, Сигабатулла 3 лет).
14. Габдей Саликов, указной азанчи, 56 лет.
15. Гибадулла Уразаев 26 лет.
16. Зягафар Янышев 52, сыновья Шарафитдин 17, Ибнухазин 7 лет.
17. Габдулгафур Янышев 41 года, брат Сагит 36, умер в 1818 г., сын Зялялитдин 17 лет.
18. Мухаматзян Янышев 39, сыновья Хамидулла 10, Ахматша 2 лет.
19. Валиша Шарипов 50, брат Ярмухамет 33, на поселении с 1822 г.
20. Сагдей Мунасилов урядник 38 лет, сыновья Гизатулла 13, Насибулла 10, Фазлиахмат 10, Шаяхмат 7 лет.
21. Салимкай Багизин 49 лет, брат Галим 36 лет.
22. Байгазый Юлкин 59 лет, умер в 1826 г., сыновья Фахритдин 50 (сын Сахратулла 14), Тазитдин 34, умер в 1822 г., Габдулгалим 22 (сын Мухаматгали 1 года, умер в 1829 г.), Мухаматвалей 13 лет.
23. Хабибулла Газизов 47 лет, причислен из д. Усть-Тунторово в 1833 г., сыновья Хамидулла, умер в 1819 г., Гайнитдин 14, Шайхитдин 9 лет.
Всего в д. Таныпово м.п. 57, женского — 70 душ.

ЦГИА РБ. Ф. И-138. Оп. 2. Д. 575. Л. 52–55.

Тептяри д. Таныпово Осинского уезда по IX ревизской сказке от 7 июля 1850 г.

1. Абляхон Самигулов 63 лет, сыновья Сибатулла 43 (сыновья Хамидулла 21, Синагатулла 16, Хайрулла 12, Исламетдин 6), Фахритдин 32 (сыновья Зайнетдин 10, Шамсутдин 1 года).
2. Тохватулла Самигулов 58 лет, сыновья Галаятдин 37 (сын Мухаметфазул 1 месяца), Гилязетдин 19 (поступил в рекруты в 1835 г.), Нигматулла 32 лет (сын Нигматзян 3), Гайнулла 28, Афлятун 21 года, братья Курманай 31 года, умер в 1840 г. (сын Батыркай 16), Файзулла 27, умер в 1840 г. (сын Касматулла 16 лет).
3. Карыш Самигулов 63 лет, умер в 1840 г., сын Мухаметвали 4 лет.
4. Габдулкарыш Самигулов 60 лет, умер в 1842 г., сыновья Гимаметдин 33 лет, умер в 1846 г., Имаматдин 23 (сын Назметдин 17), Багаутдин 27 лет, умер в 1840 г.
5. Габдулзепар Габтрахманов 48 лет, братья Минагузя 45 (сын Гимран 1 года), Габдуликсан 42 (сын Зялялитдин 7), Ихтисам 22, умер в 1841 г., Галишан 27 лет.
6. Габтрахим Самигулов 70 лет, сыновья Хайрульфауах 45 лет (сыновья Габдулкарип 20, Шайхилислам 3), Габдулвасих 25 лет.
7. Исламгул Амакаев, указной мулла, 82 лет, сын Шарафетдин 63 (сыновья Файзылхан 10, Суфьян 3 лет).
8. Мингузя Мусралипов 45 лет, сыновья Газетдин 18, Гайнитдин 4, умер в 1840 г., Зиалитдин 13, брат Мингузи Мугатар 39 (сыновья Ушияр 6, Шайхатар 2 лет).
9. Мухаметшариф Абдулхакимов 32 лет, сыновья Мухаметсафый 5, Валиахмат 3, братья Мухаметсадых 28, Хайрулла 18, дядя Нугуман Муфалипов 42 (сыновья Низаметдин 11, Абдулхан 1 года).
10. Габдулнасыр Зяйткулов 58 лет, умер в 1841 г., сын Фавариз 45 (сыновья Ахметша 17, Галимша 7, Мухаметсуфый 1 года).
11. Гильван Хабибуллин 42 лет, сын Вилдан 12, братья Игатысан 39 (сын Ахметзариф 8), Габдулшафик 37 (сын Габдулвасик 3 лет).
12. Шамсутдин Юлышев 56 лет, умер в 1844 г., сыновья Ибрагим 41 (сын Мухитдин 7), Мухаметфазул 29 (сыновья Мухаметситтык 1, Мухамехан 1 месяца), Сагадый 27 (сын Хайбулла 8 месяцев).
13. Абсялям Юлышев 76 лет, умер в 1846 г., сын Багаутдин 58 (сыновья Смагил 29, Насыртдин 17, умер в 1840 г., Хайретдин 20 лет).
14. Абдулхаир Хамзин 72 лет, сыновья Идрис 29 (сын Гинятулла 5), Ахметша 21 года.
15. Губайдулла Дайнов 68 лет, сыновья Шайхулислам 35 (сыновья Шайхулла 5, Назмитдин 3 месяцев), Галимулла 1 года.
16. Зиганша Сафиуллин 11 лет, брат Хузуван, он же Ибнихазип 22 лет.
17. Абдулвали Япаров 67 лет, умер в 1843 г.
18. Габдулмусавир Габдулмазитов 50 лет, сыновья Габдулханан 23, Габдулвасик 16, Галиулла 13 лет.
19. Биктяш Зайсанов 49 лет, умер в 1840 г., сыновья Сабир 43 (сын Абдулла 1,5 лет), Гайнулла 14 лет, умер в 1840 г.
20. Габдулвариз Вагизов 28 лет, дядя Габдулгани Габдуллатыпов 37 (сын Муллаяр 9 лет).
21. Галиулла Хаметов 70 лет, сын Гайнулла 25 (сыновья Мухаметфазул 7, Абдулла 5 лет).
22. Зейнулла Абкин 45 лет, умер в 1844 г., сыновья Гизатулла 33 (сын Хисватулла 4 года), Кунаккул 14 лет.
23. Абдулхаир Мансуров 71 года, сыновья Сираз (он же и Сиразитдин) 32 лет (сослан в Сибирь на поселение в 1848 году, его сын Хабибулла 7 лет, умер в 1848 г.), Сибатулла 19, Нажметдин 25 лет.
24. Сахabetдин Альмухаметов 60 лет, сын Габдулханнан 1 года, братья Музафар 55 (сыновья Мугатар 29, Мугатар 27, Сайрбурхан 25 лет), Зейнигабдин 36, умер в 1848 г. (сын Габдулгаллям 12 лет).
25. Хайризаман Габдиев 51 года, сын Мирзахан 1 года, брат Насибулла 36 (сыновья Нигматзян 6 лет, Ахметситдык 1 года).
26. Бахтияр Назыров 51, сын Миннибай 2, брат Набиулла 34 лет.
27. Раим Кутлуев 65 лет, сын Юсуп 5, умер в 1846 г.
28. Хайретдин Гайнуллин 22 лет, его дядя Якуп Расулин 31 года.
29. Сабит Исхаков 68 лет, сыновья Камалетдин 41 (сыновья Ибрагим 11, Ибнисямин 7, Ибнихазип 1 года), Мусавир 36, Фазгутдин 11, умер в 1844 г., Гимамитдин 24 лет.

30. Мухаметша Гадельшин 45, сыновья Габдулкаюм 12, Габдулшакур 7, Гинятулла 7, брат Мухаметши Мухаметзян 34, сыновья Мухаметсатык 12, Мухаметгариф 6 месяцев.
 31. Мухаметдин Сейфулмулюков 55 лет, сыновья Мухаметшарип 26, Валит 17 лет.
 32. Сафекул (он же Сафиулла) Шамсутдинов 57 лет, сыновья Хамидулла 30 (сын Мухаметулла 3), Гайнетдин 18, Сеитягафар 8, Валиахмат 5 лет.
 33. Гайнулла Шамыков 44 лет, сыновья Габдулшакур 17, Габдулкабир 15, Шайхаттар 7, Шайхитдин 4, Габдулхасан 2, Калимулла 1 года.
 34. Габдулсатар Иксанов 60 лет, дети Мухаметзян (он же Кельчура) 34 (сын Балыгитдин 2), Мухаметгали 32 (сын Шамсутдин 6 месяцев), братья Габдулгафур 52 (сын Гизатулла 30), Габдулхаир 45 (сын Хайретдин 25, его сын Низаметдин 3), Габдулгазиз 6, Габдулшакир 4, Габдулкаюм 1 года 6 месяцев, Нажмитдин 3 месяцев.
 35. Габдулманяф Аптрахяков 62 лет, умер 1836 г., сыновья Фасаил 34 (сын Гимадитдин 9), Хуснутдин 10 лет, умер в 1835 г.
 36. Мухаметамин Урустемиров 75 лет, сыновья Садих 37, Ахмет 23 (сын Зелялетдин 5 лет).
 37. Сайфутдин Урустемиров 50 лет, умер в 1843 г., сыновья Вариз 44 (сыновья Абдулфаиз 15, Габдулвасих 12, Ибниамин 9 лет, Абдулхабир 6 месяцев), Хузян 20, Маязетдин 17 лет.
 38. Мухаметхасан Урустемиров 53 лет, сыновья Валий 24, умер в 1840 г., Мухаметшарып 7 (сыновья Мухаметхабиб 10, Мухаметвали 7), Мухаметзарып 32 (сыновья Ибрагим 8, Мухаметкарып 5), Мустафа 25 лет.
 39. Рахмангул Мухаметрахимов 50 лет, братья Исмагил 28, Бурангул 2 лет, умер в 1836 г.
 40. Гибайдулла Зейнитдинов 37 лет, сын Сибагатулла 6, брат Гамакай 29 (сын Юсуп 4 лет), дядя Гибайдуллы Карымгул 37, умер в 1843 г. (сыновья Калимулла 23, Имаметдин 19, Нажметдин 16), Гибайдуллы братья Рахимгул Супхангулов 46 (сын Фарухшат 4), Хабибулла 44 (сыновья Мухаметулла 6, Мухаметфазул 3 года).
 41. Гимаметдин (он же Гималетдин) Сиразетдинов 34 лет, брат Гиляжетдин 29 (сын Аспабетдин 2 лет).
 42. Шамсутдин Габзялилов 58 лет, сыновья Мухтахитдин 41 (сыновья Ахтямутдин 19, Зияхитдин 5 лет), Шагабитдин 18, умер, Зялялитдин 27 лет.
 43. Габдулнафик Аптряшев 57 лет, сыновья Мухаметьяр 17, отдан в службу в 1842 г., Файзухан 15 лет, братья Гульметьян 42 (сыновья Гизатулла 10, умер в 1847. г., Аюп 5 лет), Мухтахитдин 42 (сыновья Шайхитдин, он же Шайхулла 18, Хуснутдин 7 лет).
 44. Абдулвахит Аптыков 61 года, сыновья Гумер, указной мулла, 28, Абубакир 15, Усман 13, Турахан 9, Муллаяр 9, Календарян 6, Гаппас 5, Масыгут 4 лет.
 45. Габдулхалик Аптыков (он же Апташев) 59 лет, сын Даут 6, брат Габзяпар (он же Габдюпар) 47 лет.
 46. Рахмаш Габзелилов 58 лет, племянник Валиулла Фаткуллин 43, (сыновья Халип 20, Хаятахмат 6 лет).
 47. Габдулнасып Габзялилов 63 лет, умер в 1840 г.
 48. Ахтям Юсупов 57 лет, сыновья Абдулфакис 9, умер в 1842 г., Файруша 23, Ахтямутдин 14, Зиннур 11 лет.
 49. Ахмадей Юсупов 49 лет, сыновья Ахметша 24, Давлетша 22 лет.
 50. Валиулла Хисматуллин 34 лет, сын Файзулла 10 лет.
 51. Мухаметхабиб Казмашев 30 лет, умер в 1840 г., сын Назметдин 6, умер в 1850 г., братья Габдулбасыр 51, Мухаметсадык 37 (сыновья Шайахмат 12, Сайфутдин 8), брат Мухаметгали 33 лет.
 52. Ахмет Ишмухаметов 42, сын Мухаметхан 12, брат Хамидулла 26 лет (сыновья Абубакир 2 лет 6 месяцев, Тавабел 1 месяца).
 53. Калимулла Маухмутов 49 лет, братья Навширван 43 (сыновья Мухаметгадый, он же Мухаметвалий 17, Ибинзямин 9), брат Муфарах 22, умер в 1840 г., брат Фархушат 18 лет, умер в 1839 г.
 54. Габидулла Махмутов 63 лет, сыновья Багавитдин 48 (сыновья Фазгутдин 28, Илялитдин 25, его сын Исламетдин 1), Гаптрафик 8, Назмухамет 7, Файзырахман 7, Сысаметдин 2, Динмухамет 2 лет.
 55. Губайдулла Махмутов 54 лет, умер, сыновья Гайнулла (он же и Галимулла) 31 (сын Хайбулла 5), Фаткулла 26, Назметдин 24 лет.
 56. Султанмрат Нурлин 53 лет, умер в 1848 г., сын Фагоман 41 (сыновья Биккул 15 лет, Хабибулла 1 недели).
 57. Рахматулла Котлугузин 48 лет, сын Мингазетдин 19 лет.
 58. Габдулмазит Галин 53, сыновья Габдрашит 11, Габдулхалим 9 лет.
- Всего тептярей в д. Таныпово м.п. 270, женского – 269 душ.

ЦГИА РБ. Ф. И-138. Оп. 2. Д. 692. Л. 2–25.

Д. **Маметево** возникла в 1831 г. на вотчинной земле Иректинской волости¹⁰⁵. Через 3 года она имела 14 дворов с 67 жителями, здесь проживали башкиры и тептяри.

Перечислим имена тептярей по VIII ревизии 1834 г.: Байсака Киндяшевич Акбашев 46 лет (сыновья Валиахмат, Хайдарша, брат Кинзябай). Мурзакай Акбашев (1779–1842), сын Мухаметзян. Ахметзян Галиев, Сиразитдин Султанов (сын Хабибулла, его Ахмадулла)¹⁰⁶.

Башкиры д. Маметево (Маматаево) по VIII ревизии 1834 г.

Причислены к Оренбургской губернии Бирского уезда из 10-го башкирского кантона в 1831 г.

1. Фауварис Иксанов 40 лет, сыновья Шакмардан 13, Шарип 6 месяцев.
2. Файзулла Кунакбаев 39 лет, сын Гайнулла 2 лет.
3. Фахритдин Иксанов 37 лет.
4. Фатхулла Хасанов 44 лет, сыновья Насибулла 13, Халиулла 4, Габдулатыф 6 месяцев, переведен в 11-й кантон.
5. Габдурафик Субаков 44 лет.
6. Гутияр Мухабаров 39 лет, сыновья Мухаметамин 10, Мухаметсалим 7, Мухаметфазыл 5 лет.
7. Мухаматяр Мухатбаров 44 лет, сыновья Мухаметвалей 13, Мухаметсадык 5, Ахматвалей 3 лет.
8. Шагай Бикташев 58 лет, сын Валиулла 9 лет.
9. Мухаматхила Мухабаров 50 лет, сын Ахмадияр 10 лет.

¹⁰⁵ Фатыхов А. Указ. соч. С. 113.

¹⁰⁶ ЦГИА РБ. Ф. 138. Оп. 2. Д. 692.

10. Губайдулла Атналин 58 лет.
 11. Нигматулла Хасанов 53 лет.
Уразбай Субаков, умер в 1830 г.
 12. Диялвар Игатысамов, умер в 1832 г., сыновья Шагардан 10, Хазимурат 8, Фазлиахмат 8, Шагувалей 4, Валиахмат 3 лет.
 13. Указной имам Таувабил Хисамитдинов 40 лет, сын Гумер 9 лет.
 14. Азанчи Нугуман Шамсутдинов 45 лет, сыновья Султанмахмат 14, Хазиахмат 11, Тазиран 1 года, переведен в 11-й кантон.
- Всего в д. Маматаево м.п. 36, женского — 31 душа.

ЦГИА РБ. Ф. И-132. Оп. 2. Д. 575. Л. 62 об — 63.

А теперь речь пойдет о двух деревнях башкир-гайнинцев, расположенных недалеко от г. Пермь (25–28 км) в Пермском уезде Пермской губернии. Это — дд. **Кояново** и **Култаево** (Башкултаево, т. е. Башкирское Култаево). В 1816 г. д. Кояново («Тасимка тож») населяло 455, в 1834 г. — 1079 башкир. В 1842 г. на всех жителей было засеяно 2776 пудов озимого и 3760 пудов ярового хлеба. Из всех гайнинских сел только в этих двух деревнях был известен картофель. Тогда его посадили 480 пудов. В д. Култаево (Башкултаево) в 1816 г. было 229, в 1834 г. — 576 башкир. В 1842 г. засеяли 1376 пудов озимого, 1880 пудов ярового хлеба. Было посажено 72 пуда картофеля. В Кояново было 2, в Култаево 1 мечеть¹⁰⁷. В Култаево мельница строилась на пруде, который имел «длиною от 200 до 300 сажин, шириною от 100 до 150 сажин»¹⁰⁸.

Судьба двух башкирских сел — Кояново и Култаево — одинакова. Об этом можно судить по следующим документальным материалам. Огромная территория башкирской Гайнинской волости постепенно захватывалась именитыми солепромышленниками Строгановыми, жителями Осинского и Сарапульского уездов. В конце XVI — начале XVII в. земли Гайнинской волости доходили до рр. Нижние и Верхние Муллы, левых притоков р. Кама. В начале XVII в. их начали теснить крестьяне Строгановых. Тогда башкиры Култай «с товарищи» с устья р. Нижние Муллы перешли жить на верховья этой речки, где и основали новую деревню Култаево. Но и здесь им не было покоя от людей Строгановых. Тогда сын Култая Шигир Култаев в царствование Михаила Федоровича (1613–1645 гг.) ездил в Москву и привез оттуда оберегательную грамоту. В ней говорилось, что земли по рр. Нижние и Верхние Муллы, Юг, Нытва и Очер принадлежат башкирам Гайнинской волости Шигирю «с товарищи», а крестьянам Строгановых владеть этой территорией не велено. Через некоторое время Строгановы вновь начали теснить гайнинцев, и последние вынуждены были, оставив бассейны указанных речек, поселиться еще южнее. Здесь возникла их д. Кояново, или Тасимово, по имени внука Шигира Култаева Тасима Маметева, получившего в 1701 г. новую оберегательную грамоту с подтверждением прав башкир-гайнинцев¹⁰⁹.

Но об этом поговорим чуть позже. А до этого времени с запада земли башкир-гайнинцев захватывались жителями пригорода Оса, что видно из жалобы от 1690 г.¹¹⁰ башкира Янбахты Маметкулова, его одноотчинников. В челобитной башкир Осинской, Казанской, Сибирской и Ногайской дорог Уфимского уезда, поданной в Москву в 1694 г., говорилось, что «вотчины за ними в Уфимском уезде... на тех их старинные вотчины у прадедов, и дедов, и отцов их письменных крепостей нет, кроме ясашной книги... И в недавних годах на те их старинных вотчинах... поселились пришлые люди: и татары, и чуваша, пришед из Казанского, из Тобольского и из Кунгурского уездов и из Соловарного городка. А ныне де тако ж приходят многие люди и в вотчинах их и во всех угодах в последних их местах селятся и их теснят и разоряют, а им, кроме тех сторонних вотчин нашего великих государей ясаку промыслить и самим прокормиться нечем. А у них же в Уфимском уезде диких поль и порозжих земель нет». «Чтоб им от теснения пришлых людей и да столь в конец не раззориться, и наших, великих государей, службу и ясаку и всяких податей не отбыть, и конские их стада и животины с голоду не померла, и о том дати б им великих государей грамоту». И соцарствующие Петр и Иоанн Алексеевичи приказали уфимскому воеводе Д. Н. Головину дать таковую, чтоб «ты их угодий и земель пришлым людям в оброк, и в тягло, и в службу отдавать не велел»¹¹¹.

Все изложенное касалось и двух вышеназванных башкирских сел. А в челобитной «башкирцов деревни Куянова Тасимка Маметева с товарищи» речь идет более конкретно об этих двух селениях: «изстари де прадедов, дедов и отцов их владенья вотчина по рекам Камы реки с усть по Муле и до вершины по обе стороны, а с устья Бутерми речки по обеим сторонам до вершины по Кузюлбаевскую по Аю и по Чюзю реке пашенные земли и сенные покосы на той же их вотчинной земле прадеды и деды и отцы их и они юртами поселились и пашни распахали и сена косили и городбами проча вечнаго себе владения разгородились и с тех де своих угодий платили они ясаку и ныне платят по двести, по семидесять по шти куниц по вся годы бездоимки и в прошлых де годах с тое их земли русские люди Усольского уезду из вотчины именитаго человека Григорья Дмитриевича Строганова крестьяне ево збили и жилья их раззорили и оттого де они перешли жить и поселились деревнями на той же речке Муле на самых вершинах и те крестьяне, приезжая к ним в деревню, и пашни их и усадебные земли пашут и городьбы ломают и разоряют и сено косят и к себе свозят и конские стада отгоняют и прикащика их Пронка Алексеев с товарищи и со крестьяне приезжали к ним в деревни нарядным делом с ружьем и всех их раззорили и пограбили»¹¹². В результате розыска, допросов людей с обеих сторон пришли к выводу, что оспариваемая вотчина принадлежала гайнинцам. Тем не менее Строгановы не согласились с таким решением дела, подав челобитную в Посольский приказ, обвинив башкир в ложной жалобе. Решение дела затянулось на

¹⁰⁷ Попов Н. Хозяйственное описание Пермской губернии. Ч. 3. С. 3.

¹⁰⁸ Янгусин Р. З. Хозяйство башкир дореволюционной России. С. 83.

¹⁰⁹ Акманов И. Г. Башкирские восстания. Уфа, 1993, С. 67–68.

¹¹⁰ Акманов И. Г. Башкирские восстания. С. 68.

¹¹¹ МИБ. Ч. 1. С. 82, 83.

¹¹² Труды Пермской ученой архивной комиссии. Вып. 3. Пермь, 1877. С. 82; ГАПО. Ф. 316. Оп. 1. Д. 77. Л. 17–18. Полный текст оберегательной грамоты 1701 г. см. Приложение 1.6.

столетия. Башкиры-вотчинники дд. Култаево и Кояново, жительствующие на земле, принадлежащей им по грамоте 1701 г., встречали «притеснения в пользовании оною от прикащиков Строганова» и в 30-х гг. XVIII в. В 1847 г. командующий Башкиро-мещерякским войском г.-м. Жуковский писал Оренбургскому военному губернатору следующее: «земля башкирцов, как вотчинная собственность, никогда не была отдана Строганову, что доказывалось защитой башкирцами прав своих при усиленном стоне их с защищаемых деревнями Кояновой и Култаевой мест прикащиками Строганова, которые еще в 1736 г., приехав в эти деревни с крестьянами, дома сожгли, имение разграбили и убили башкирцов 101 человека. С этого времени и начались у них с Строгановым и его наследниками дела не по спору о правах на землю, но об усиленном отнятии оной. Земель этих деревень в крепостях Строгановых не оказалось, почему и велено упоминаемым башкирцам показанными в грамоте 1701 г. вотчинными угодьями владеть по-прежнему. Решение Гражданской палаты не по одному давнему заселению на оной, как заключила в решении своем сия палата, но и по праву полной собственности, основанному на грамоте 1701 г.». И командующий войском предложил губернатору «исходатайствовать об обмеживании за башкирцами двух деревень той земли»¹¹³. И лишь 25 мая 1853 г. последовал указ Правительствующего Сената о землях башкир Гайнинской волости, где верховная власть подтверждала их вотчинное право, но рекомендовала местным органам спорные дела о пограничных угодьях решать самим.

Зло порождало меньшее зло. Разоренные и потерявшие много жизней от набегов людей Строгановых башкиры не оставались безответными. В августе 1773 г. 2000 восставших тульвинских башкир «вотчин баронов Строгановых деревню Крылово и около Осы русские деревни выжгли и несколько людей побили; главным же у них в этом воровстве был башкирец Идзимас Абдалов»¹¹⁴.

Покушения на вотчинные земли башкир Гайнинской волости исходили не только от частных лиц, но и от представителей высшей власти Российской империи. Так, в 1782 г. обер-прокурор Зубов, отвечая на прошение сына Исмаила Тасимова, тоже рудопромышленника, жителя д. Кояново Исака Исмаилова, требовавшего возвращения собственных рудников, захваченных русскими заводладельцами, предлагал Сенату «отобрать рудники башкирских рудопромышленников в казну, а им землю оставить одну только по числу душ к хлебопашеству в равной пропорции с казенными крестьянами» под тем предлогом, что якобы «у рудопромышленников башкирцов земля не собственная, но дана им для единого поселения между русскими людьми и считать, что земля их принадлежит не им». На его предложение Сенат, рассмотрев прошение Исака Исмаилова, без колебания решил, что «те земли, которыми башкирцы владеют, в крепостях Строганова не оказались, поэтому владеть им, башкирцам, старинными их вотчинными угодьями. Поэтому не можно иначе почесть владеемую ими землю, как за их собственность, каковая по первым двум пунктам Манифеста 28 июля 1782 года предоставлена в полную всякого владельца

волю и распоряжение, следовательно, нельзя у рудопромышленников деревни Кояново отобрать собственных их рудников в казенное ведомство и дать им землю только для одного хлебопашества»¹¹⁵.

Как все башкирские вотчинники, гайнинцы защищали свои права, в т.ч. и поземельные, с оружием в руках. Они активно участвовали во всех башкирских восстаниях и пугачевском движении¹¹⁶.

Теперь обратим внимание на деятельность башкирских «рудознатцев» и рудопромышленников. Поскольку многие из них были выходцами из северных, северо-восточных башкирских волостей, предлагаем очерк, опубликованный автором этих строк в межвузовском сборнике «Социально-экономическое развитие и классовая борьба на Южном Урале и в Среднем Поволжье (дореволюционный период)» (Уфа, 1988. С. 18–26).

В XVIII в. на Урале большое развитие получает металлургическая промышленность. Часть заводов основывалась на башкирских вотчинных землях.

В горно-заводской промышленности Урала применялся в основном труд русских крепостных и приписных к заводам крестьян. На подсобных работах использовался вольнонаемный труд башкир, татар и др. Они были заняты заготовкой древесного угля, добычей и перевозкой руды. Однако этим не ограничивалось участие башкир в промышленном освоении края.

В развитии промышленности Урала башкирские рудоискатели и рудопромышленники играли заметную роль. Однако деятельность их не нашла еще полного отражения в литературе. Ею интересовались П. Ф. Ищериков, К. В. Кострин, А. Н. Усманов. В данный момент мы делаем попытку охарактеризовать деятельность «рудознатцев» и рудопромышленников из башкир в XVIII в.

По мнению современников, башкиры были неплохими рудоискателями. Царское правительство, местные власти часто прибегали к их помощи в поисках рудных мест.

В оживлении деятельности рудоискателей большую роль сыграли указы 1719 и 1739 гг., вызвавшие у них некоторую материальную заинтересованность¹¹⁷. Практиковались и другие формы поощрения рудоискателей. В частности, им раздавали чугунные котлы и красные кафтаны за открытие рудных мест.

Представители коренного населения края умели распознавать руды благородных металлов. Так, в 1721 г. батыр Чубар Белагушев привез в Уфу образец руды, найденный им в верховьях р. Чусовая. Она содержала серебро и медь¹¹⁸. Житель д. Кускильдино Кудейской волости Сибирской дороги Нуруш Кинзекеев в 1740 г. нашел

¹¹⁵ РГАДА. Ф. 19. Д. 123. Л. 38–39.

¹¹⁶ См. об этом следующие работы: Акманов И. Г. Башкирские восстания в XVIII в.; *Он же*. Башкирия в составе Российского государства в XVII – первой половине XVIII в.; *Он же*. Башкирские восстания; Гвоздиков И. М. Салават Юлаев; История Башкортостана с древнейших времен до 60-х гг. XIX в. Отв. ред. Х. Ф. Усманов. Уфа, 1996; МИБ. Ч. 1; Крестьянская война 1773–1775 гг. на территории Башкирии; Документы ставки Е. И. Пугачева... и др.

¹¹⁷ ПСЗ. Т. X. № 7766.

¹¹⁸ Чупин Н. К. Василий Никитич Татишев и первое его управление уральскими заводами // Сборник статей, касающихся Пермской губернии.

¹¹³ ЦГИА РБ. Ф. 2. Оп. 1. Д. 4079. Л. 4, 10, 12, 13.

¹¹⁴ МИБ. Ч. 1. С. 330–331. И. Абдалов – житель д. Барда.

«в вершинах Белые реки в вотчине Табынской волости в горе Алабаше серебряную руду»¹¹⁹. Об использовании серебра башкирами д. Шартов в бассейне р. Ай в шорном деле писал в своем доношении кунгурский воевода А. Писемский 18 июня 1773 г.¹²⁰

Для башкир не представляли секрета и золотоносные места. В 1721 г. рудоискатель Цывилицын доносил В. Н. Татищеву, что башкир Кара-Табынской волости звал к себе, обещая дать им половину золота, которое будет получено от заготовленного им песка. По утверждению Наркиза Чупина, это были впоследствии знаменитые Миасские золотые россыпи¹²¹. В 1764 г. башкиры Курбатыр Балсаров и Кичкиней Курмантаев в Исетской провинции между рр. Уфалей и Илашлы отыскивали месторождение золота¹²². Ими же были найдены и другие золотоносные места в 12 верстах от Уфалейского завода около оз. Иткуль¹²³.

Коренными жителями Южного Урала были открыты месторождения марганца, угля, нефти, медной и железной руд. Активная их деятельность дала повод П. И. Рычкову сказать, что башкиры рудоискательством «ныне весьма... много промышляют»¹²⁴.

23 августа 1759 г. старшина Катайской волости Даут Еналин, содержащийся в Оренбурге под караулом, сообщил страже об открытии им месторождений серебряной руды, оказавшейся после пробы марганцевой. Одно из них находилось в 20 верстах от д. Шуково, другое — в 40 верстах от Верхо-Яицкой пристани¹²⁵.

В Юрматынской волости на правом берегу р. Белая в одной версте от башкирской д. Мустюково Юлдашем Кутлиным в 1770 г. было найдено месторождение угля. Другое место, где видели уголь, находилось в 150 верстах от Оренбурга по Ново-Московской дороге¹²⁶.

Немало было людей в Башкирии, которым была известна «черная нефть». 18 января 1754 г. сотник Надыровой сотни (волости) башкирский тархан и мулла Надыр Уразметов и его сын Юсуп нашли нефть на Казанской дороге Уфимского уезда по р. Сок выше Сергеевского городка и по р. Сургут (Кукурт). Они просили разрешения построить «нефтяной завод». Через полгода было получено разрешение на его постройку. Через год ими был построен амбар «для варения на первой случай нефти». Однако болезнь Надыра помешала завершить строительство завода. Вскоре Берг-коллегия лишила их права на разработку нефти и строительство завода, исключив отца и сына из списка «завотчиков»¹²⁷.

В дальнейшем поиски нефти и асфальта продолжались. В 1760 г. поступила заявка от уфимского купца И. Сенеева и башкирского старшины Якшимбетова на открытие ими нефтяного месторождения, находившегося

на горе на правом берегу р. Инзер (в 35 верстах от г. Уфа), в трех верстах от д. Якшимбетова, где «из горы подземная течет нефть»¹²⁸. Через три года в Оренбурге башкирские старшины Урманчи Минлибаев и Якшимбет Урасов сообщили о найденных ими смолах на берегах Инзера в «Уфимском уезде на Ногайской дороге Курпеч-Табын-Кумрукской волости близ д. Яксаново».

XVIII в. вошел в историю башкир как время их активного участия в развитии железоделательной, особенно медеплавильной промышленности Урала.

Местные жители знали приемы добычи и обработки железной руды. Так, например, 11 ноября 1736 г. на допросе Махмут Мамеделин объявил, что в д. Максимово (Ногайская дорога) «башкирец Максим, чей сын не знает», «плавил чугун и делал железо»¹²⁹. Многие рудники, принадлежащие Демидовым, были основаны на месторождениях, найденных башкирами. К примеру, месторождения по р. Багарашта, притока р. Авзян, в конце XVIII в. были найдены жителем д. Масыгутово Тамьянской волости Масыгутом Малаевым; по р. Кызылбалыккуль — башкиром д. Аткеево той же волости Чукой Кушумбетовым и т. д.¹³⁰ В 1740 г. местные жители показали месторождения железной руды. Одно из них находилось на горе Уртыш в 6 верстах от жилища башкира Айлинской волости Сибирской дороги Илкулты Кунакова; другое — в верховьях р. Акбалык, притока р. Сатка, впадающей в р. Ай; третье — «по р. Нарыке, коя вышла из-за Урала от р. Уй»¹³¹. В том же году старшина Кубелякской волости Сибирской дороги тархан Баим Кидраев показал штейгеру Маркову и переводчику Роману Уразлину месторождение железной руды на горе Атач на левом берегу р. Яик (Урал). Проба дала превосходный результат: из 100 фунтов руды получили 75 фунтов железа¹³². Впоследствии эту гору назвали Магнитной, она стала знаменитой в годы советской власти. Месторождение железной руды по р. Узьянь на территории Тырнаклинской волости в 1740 г. показал властям старшина Шайтан-Кудейской волости Шиганай Бурчаков. Руда содержала и немного меди¹³³. По утверждению академика И. И. Лепехина, население д. Биктуганово около Саткинского железоделательного завода делало порох из селитры¹³⁴.

Часть первооткрывателей месторождений медной руды превратилась в рудопромышленников. Людей, находивших на своих или казенных вотчинах рудные месторождения и заключивших контракты с заводчиками о поставке последними руды своими средствами, в XVIII в. называли рудопромышленниками.

В 1724 г. башкир Салзаутской волости Сибирской дороги Килсур Кинзягулов в своей вотчине по р. Полевая нашел медную руду и уступил казне это месторождение. Там был построен Полевской медеплавильный завод¹³⁵.

¹¹⁹ НА УНЦ РАН. Ф. 3. Оп. 12. Д. 46. Л. 1580.

¹²⁰ Там же. Д. 42. Л. 222.

¹²¹ Чупин Н. К. Указ. соч. С. 64.

¹²² РГАДА. Ф. 271. Оп. 1. Д. 1142. Л. 424.

¹²³ Там же. Д. 2264. План № 146.

¹²⁴ Рычков П. И. О медных рудах и минералах, находящихся в Оренбургской губернии // Труды ВЭО. Ч. IV. 1766.

¹²⁵ РГАДА. Ф. 274. Оп. 1. Д. 1195. Л. 1, 56, 60.

¹²⁶ Там же. Ф. 271. Оп. 1. Д. 1312. Л. 51.

¹²⁷ Там же. Д. 1142. Л. 42–69; МИБ. Т. 4. Ч. 2. С. 564; Кострин К. В. В поисках Надыра Уразметова — нефтепромышленника XVIII в. // Литературная Башкирия. Вып. 17. Уфа, 1961. С. 129.

¹²⁸ Кострин К. В. Глубокие корни. С. 131–133.

¹²⁹ НА УНЦ РАН. Ф. 3. Оп. 12. Д. 43. Л. 745; Лепехин И. И. Путешествие по разным провинциям Российской империи. Т. 2. Кн. 2. С. 81.

¹³⁰ Васильев С. М. Башкирия в последней четверти XVIII в. МИБ. Т. 5. С. 10.

¹³¹ РГАДА. Ф. 248. Оп. 3. Кн. 143. Л. 5–6.

¹³² Там же. Л. 8.

¹³³ Там же.

¹³⁴ Там же. Л. 193–194; Лепехин И. И. Путешествия по разным провинциям... С. 81.

¹³⁵ МИБ. Ч. 1. С. 133.

В 1743 г. Надыр Уразметов показал властям медную руду, находящуюся на его вотчине около Карабашевской крепости¹³⁶.

Архивные материалы сохранили имена наиболее деятельных рудоискателей и рудопромышленников. Одним из них был сотник Салзатской волости Сибирской дороги Салей Бускунов. В 1763 г. по его ходатайству 20 башкир получили разрешение на разведку руд за рр. Уй, Тобол и Ишим¹³⁷. Кроме того, они поставляли железную руду на уральские заводы Демидова. В 1761 г. по контракту с приказчиком Ревдинского завода группа башкир (из д. Иткульской Давыд Утяганов, Кунай Назаров, Мардангул Саитбаев; из д. Кангильды Терсяцкой волости Яков Алчибаев, Арлай Тюмаков; из д. Такталим Умер Касиев; из д. Юлгутлы Калмакай Уптынов и русский крестьянин Максим Ширяев) заготовила и поставила Демидову 20400 пудов руды¹³⁸.

Отдельные вотчинники Гайнинской волости Осинской дороги стали известными горнопромышленниками. Одним из них был Туктамыш Ишбулатов, служивший старшиной волости, активно занимавшийся крупной торговлей. До 1759 г. Т. Ишбулатовым и его компаньонами было открыто шесть месторождений медных руд. Они заключили контракт с заводчиком А. И. Глебовым о поставке руд на Шермяитский завод из собственных рудников башкирского старшины с условием получения по 4,5 коп. за фунт чистой меди. За 4 года ими было поставлено 165500 пудов руды. Кроме того, заводской конторой тайно было увезено еще 65 тыс. пудов руды. По прошению рудопромышленников, Берг-коллегия предписала канцелярии Главного управления заводами «учинить верного расчета» с просителями¹³⁹.

Наибольшую известность среди рудопромышленников получили уроженцы башкирской д. Кояново (Тасимово), которые с постройкой в 1723 г. казенного Ягошихинского, затем и Мотовилихинского заводов занялись разведкой рудных месторождений, разработкой и поставкой руды на эти предприятия. Кроме того, они поставляли руду на Верхний Юговский (с 1735 г.) и Нижний Юговский (с 1740 г.) заводы.

В 1790 г. в д. Кояново, находящейся в 25 верстах к югу от г. Пермь, насчитывалось 90 дворов, где проживало около 360 мужчин, больше половины занималось «рудным делом». Ее население пользовалось определенными льготами по сравнению с другими башкирами. Указы от 5 марта 1736 г. и от 19 марта 1741 г. признали жителей этой деревни свободными «от всяких служб». Освобождение их от обязательных для других повинностей — поставки соли в Оренбург и военной службы по охране юго-восточных границ государства — по указу от 14 августа 1745 г. преследовало одну цель: дать возможность заниматься только «рудным промыслом»¹⁴⁰.

В число пермских рудопромышленников в 1773 г. входило более 360 башкир Гайнинской волости, 10 русских людей и 3 татарина Пермского уезда¹⁴¹.

Среди рудопромышленников были главным образом представители феодальной верхушки башкирского общества, реже — рядовые общинники. Последние были «столь скудного состояния, что ни один из них дать залога (работным людям) не в состоянии, а производят они свои промыслы единственно из выдаваемых из казны в ссуду денег»¹⁴².

Большое количество рудников принадлежало рудопромышленникам. К примеру, при Юговских заводах 234 рудника находилось в собственности башкир, в руках казны — лишь 76. Башкиры разрабатывали и часть казенных рудников.

Рудники были флюсного происхождения, т.е. они «простираются в земле пластами и слоями и весьма редко в толщину на сажень бывают; хотя таковой флюс простирается на великое пространство, но оной очень часто прерывается горными породами». Имелись рудники с «гнездовой» рудой. Тогда глубина шахты достигала 14 и более сажень¹⁴³.

Наиболее влиятельными и экономически мощными были рудопромышленники Тасимовы — братья Исмаил (Измаил) и Мухаметрахим (Михаил) и их сыновья Исак (Исхак) Исмаилов и Захар Мухаметрахимов.

Семья Тасимовых вотчинной землей владела издавна. Предки их «поселились на сих местах (Гайнинской волости) еще до взятия Иоанном Васильевичем города Казани». Но владенную грамоту на нее оформили в конце XVI в. Подтверждение ее получали в середине XVII в. и в начале XVIII в. 5 августа 1700 г. житель д. Тасимово (Кояново) отец Исмаила и Мухаметрахима Тасим Маметев «с товарищи» получил владенную грамоту на вотчинные земли Гайнинской волости. С тех угодий казне платили 276 куниц¹⁴⁴.

Имя Исмаила Тасимова, как крупного рудопромышленника и основателя горного училища в г. Санкт-Петербург, в литературе известно давно. В 60-х гг. XVIII в. он стал доверенным лицом группы рудопромышленников по спорному делу с заводчиком Чернышевым. Дело в том, что они поставляли руду на казенные Юговские заводы. В 1735–1757 гг. из поставленных ими этим заводам 2 млн. пудов руды было выплавлено 131033 пуда чистой меди¹⁴⁵. Однако в 1757 г. казна продала Чернышеву Юговские заводы. Новый владелец отказался не только выполнять условия контракта с рудопромышленниками, но даже отнял у них рудники с добытыми рудами в 500 тыс. пудов. Управляющий заводами Чернышева распорядился чужими рудниками как своими, снабжая из них сырьем и другие соседние заводы. Исмаил Тасимов от имени своих доверителей требовал возвращения отнятых Чернышевым рудников и возмещения ущерба. В 1765 г. своим решением Главное правление заводов обязало заводо-владельца произвести расчет с рудопромышленниками. «За выработанные управляющим Санниковым и увезенные проплавленные руды» на 5 заводах стороны согласились на 70 тыс. руб.¹⁴⁶ Но расчет был произведен только в 1778 г. Им были возвращены и рудники.

¹³⁶ РГАДА. Ф. 271. Оп. 1. Д. 834. Л. 69, 680–684.

¹³⁷ МИБ. Т. 4. Ч. 2. С. 697.

¹³⁸ Там же. С. 301–302.

¹³⁹ Там же. С. 335–338.

¹⁴⁰ РГАДА. Ф. 19. Д. 123. Л. 21.

¹⁴¹ ГАПО. Ф. 316. Оп. 1. Д. 78. Л. 17; МИБ. Т. 5. С. 681–682.

¹⁴² РГАДА. Ф. 19. Д. 123. Л. 13.

¹⁴³ Там же. Л. 12–14; МИБ. Т. 5. С. 632.

¹⁴⁴ ГАПО. Ф. 316. Оп. 1. Д. 78. Л. 17.

¹⁴⁵ РГАДА. Ф. 19. Д. 123. Л. 23.

¹⁴⁶ МИБ. Т. 4. Ч. 2. С. 326, 328–329.

Исмаил Тасимов — инициатор и основатель учебного заведения в Петербурге по подготовке специалистов для горной промышленности. В прошении Исмаила Тасимова в Берг-коллегию в 1770 г. приводятся мотивы открытия такой школы: «Дабы начальники заводов или надзиратели трудов их (работных людей) и промысла были знающие люди, то завести офицерскую школу, как здесь (в Санкт-Петербурге) кадетские корпуса и Академии, для содержания которой, есть ли заведено будет и доколе не уничтожится, уступают от своих собственных руд от каждого пуда руды по полуполушке»¹⁴⁷. Брат Исмаила Мухаметрахим уточнял цели создания горного училища, которое было открыто «с таковым намерением, чтоб от того училища те рудопромышленники, их дети и потомки образовались яко нужному по их упражнению и искусству»¹⁴⁸. Берг-коллегия признала тогда «не только... полезным, но и необходимо нужным» основать такое училище.

Документы уточняют также и другое. Исмаил Тасимов просил открыть горное училище при Юговских заводах. Однако в 1773 г. оно было основано в Петербурге и рассчитано на 24 ученика. До получения необходимой суммы с башкирских рудопромышленников по решению Сената была выделена и положена в банк 61 тыс. руб., на проценты от которых и содержалось училище. Рудопромышленники же должны были постепенно пополнять эту сумму. С 1771 г. по 1792 г. с них было удержано 7438 руб. 40 коп., после чего содержание училища было передано казне¹⁴⁹. На базе этого училища впоследствии возник Горный институт. В первой половине XIX в. для башкирских юношей в Горном институте Петербурга были открыты три вакансии.

На 100-летнем юбилее Горного института особо подчеркивалась роль Исмаила Тасимова в его основании. Выпускник института горный инженер П. Н. Алексеев писал:

Сто лет тому назад тогдашний горный мир
Приятно изумил безграмотный башкир.
Он подал от своих товарищей прошение,
Чтоб рудокопам — им, безграмотным, как сам,
Давать указчиков по рудным их делам¹⁵⁰.

В документах XVIII в. упоминаются рудники, принадлежащие сыну Исмаила Исаку. В 1793 г. он вместе с Кириллом Ломакиным в качестве поверенных рудопромышленников требовал уплаты дополнительных денег за поставку свыше 1,1 млн. пудов руды на пермские заводы в 1788—1792 гг.¹⁵¹

Мухаметрахим Тасимов — известный предприниматель. В конце XVIII в. он был записан в третью гильдию купцов г. Пермь. Он поставил на заводы свыше 2 млн. пудов медной руды, за что получил 96 тыс. руб.¹⁵² В целом башкирские рудопромышленники д. Кояново за 1735—

1807 гг. доставили на Юговские, Егошихинский и Мотовилихинский заводы свыше 12 млн. пудов медной руды¹⁵³.

Оплата поставки руды не была одинаковой. В 1729—1735 гг. рудопромышленники получали за каждый пуд меди, выплаваемой из руды, по 2 руб. 40 коп. С 1735 по 1755 год были назначены две расценки: за руду, добываемую с помощью бурения, платили по-прежнему 2 руб. 40 коп. с каждого пуда меди; за мягкую же руду — по 2 руб. В 1755 г. оплата была снижена: за пуд меди, добытой с применением пороха из сухой руды, платилось по 1 руб. 80 коп. За пуд меди, добываемой из мокрой руды с применением машин для откачки воды и проведением каналов — 2 руб. После возвращения Юговских заводов в казенное содержание в 1770 г. башкиры поставляли руду из оплаты 1 руб. 80 коп. за пуд выплаваемой из нее меди; для руды, поставленной с казенных рудников, оплата назначалась ниже на 10 коп.¹⁵⁴

Башкирские рудопромышленники использовали главным образом наемный труд. Не отказывались они и от труда зависимых людей. Они платили наемным работникам за «проходную штольню» от 1 руб. 20 коп. до 1 руб. 25 коп. В конце XVIII в. оплата повысилась от 2 руб. 40 коп. до 3 руб. 60 коп., за шахты глубиной 12 сажень — с 8 до 13 руб., за возку руды за 14 верст с каждых 100 пудов платилось 35—40 коп., с конца века — 70—90 коп. Вольнонаемным работным людям обычно давали задатки¹⁵⁵.

Некоторые из рудопромышленников добились права эксплуатировать труд русских приписных крестьян. По указу Берг-коллегии от 1771 г. в их распоряжение передали свободных от заводских работ 677 приписных крестьян¹⁵⁶.

Рассказ о рудопромышленниках наталкивает на вопрос о том, были ли заводладельцы из числа башкир. Царское правительство, как известно, вводило всяческие преграды перед теми из них, кто пытался построить заводы. Строить заводы и владеть крепостными крестьянами башкирам-мусульманам запрещалось. Поэтому некоторые из них переходили в православную веру. Башкиры-православные имели заводы. Например, предки заводчика Т. И. Шавкунова из Гайнинской волости были крещеными башкирами. В 1748 г. на р. Уй, притоке р. Ирень, в 4-м Кунгурском уезде Тимофей Иванович Шавкунов на собственной земле построил медеплавильный завод с 5 печами¹⁵⁷. Затем завод перешел к его сыну О. Т. Шавкунову.

Все вышеизложенное свидетельствует о значительном вкладе башкирских рудознатцев и рудопромышленников в развитие металлургической промышленности Урала. Они эксплуатировали вольнонаемный и принудительный труд башкирских и русских крестьян. Общение башкир с русскими крестьянами и работными людьми в трудовом процессе, тяжелый труд на приисках и рудниках привели людей разных национальностей к постепенному взаимопониманию и совместной борьбе против существующих

¹⁴⁷ РГАДА. Ф. 19. Д. 123. Л. 3. Полуполушка равнялась одной восьмой копейки.

¹⁴⁸ Там же. Ф. 271. Оп. 1. Д. 2760. Л. 433.

¹⁴⁹ Там же. Ф. 19. Д. 123. Л. 15; МИБ. Т. 5. С. 683.

¹⁵⁰ Описание празднования столетнего юбилея Горного института. СПб., 1873. С. 187.

¹⁵¹ МИБ. Т. 5. С. 522.

¹⁵² РГАДА. Ф. 271. Оп. 1. Д. 2760. Л. 419, 425.

¹⁵³ ЦГИА РБ. Ф. 2. Оп. 1. Д. 1398. Л. 5.

¹⁵⁴ РГАДА. Ф. 19. Д. 123. Л. 2—3; МИБ. Т. 5. С. 682.

¹⁵⁵ Там же.

¹⁵⁶ РГАДА. Ф. 19. Д. 123. Л. 14.

¹⁵⁷ Сборник документов древней Шермяитской дачи. СПб., 1873. С. 1—2.

феодално-крепостнических порядков, вылившейся в грандиозную Крестьянскую войну 1773–1775 гг.

Башкиры д. Кояново по X ревизии 1859 г.

1. Габдулкарп Габдулсабитович Романов, ахун 65 лет, умер в 1853 г., сыновья Галяутдин 22, Багаллей 11 лет.
2. Мустафа Музафарович Тайсинов 56 лет, сыновья Мухаматзакир 19, Мухаматгалим 9, сводные братья Мухаматгариф Муфахаров, имам, мугаллим 47 лет (сын Кудбул Гарифин 18), Мухамагафий Муфахаров, азанчи 33 лет, умер в 1858 г., Ахматзариф Муфахаров 39 (сыновья Ахматзакир 6, Закирьян 1 года).
3. Шагиахмат Габдулвасикович Касимов 54 лет.
4. Мухаматшариф Габдуликсанов Бактыков 46 лет, сыновья Мухаметкашаф 20, Мухаметгасим 16, Нуруш 15 лет.
5. Габбас Гайсин, он же Гасин, азанчи 87, сын Салиймугусум 52 лет.
6. Зайнутдин Сайфульмулюков Соболков, азанчи 69 лет, умер в 1858 г, сын Гайнутдин 6 месяцев.
7. Багаутдин Габдулмусавиров Габдулвахитов 65 лет, отставной зауряд-хорунжий 65 лет, сыновья Сагдей 5, Шигабутдин 21, Габдулсамат 13, Зелалитдин 3 лет.
8. Габдуликсан Бактыков, отставной зауряд-есаул 79 лет, умер в 1855 г., сын Габдулхафиз 55 (сыновья Габдулганей 34, Мухаматгадый 28, Мустафа 25), племянник Ибрагим Ардуанов 23 лет.
9. Мухаматхабибий Габдулмукминов Романов 39 лет, сыновья Агзам 6, Зинатулла 1, брат Мугалим Габдулмукминов 33 (сын Мустафа 1 года.)
10. Семья вымерла.
11. Габдулсалих Рафиков Султангулов, отставной зауряд-хорунжий 76 лет, умер в 1851 г., сыновья Галаутдин 33, умер в 1855 г., Багаутдин 36, умер в 1857 г., Хисамитдин 25, Камалетдин 12, в отлучке с 1811 г., Зилялитдин 19, Низамутдин 14, Усман 4, Бадритдин 22 лет.
12. Муфахар Ахметов Хасанов 34 лет, умер в 1853 г., сыновья Низамутдин 18, Гайнутдин 7, братья Кадырша Ахматов 39 (сын Гадельша 18), Хурамша 22 лет.
13. Гималитдин Мухаметрахимов Хасанов 18 лет, сыновья Габдулхафиз 41, Рахимзян 4 лет.
14. Габдуллатиф Габдрахманов Хасанов 39 лет, умер в 1853 г., сыновья Габдулсамат 24, Габдулвалей 21, Муллаяр 11, Аллаяр 8 лет.
15. Файзулла Шарипов Хасанов 58 лет, сыновья Шайхулислам 23, Ахматзян 20, Мухаматзян 9 лет.
16. Сиразитдин Хисамутдин Бакиев 58 лет, умер в 1859 г., пасынок Габдулла Гадельшин Бакиев 33, умер в 1859 г. (сыновья Гайнулла 16, Галиулла 2 лет).
17. Шагартен Сайфутдинов Якупов 50 лет, умер в 1853 г., сыновья Сагитдин 30, умер в 1852 г., Фатхутдин 33, Муфарах 30 лет.
18. Сагадий Фатауев Тайсинов 59 лет, сыновья Ахматгариф 36, Хабибуназар 33, Шамсутдин 27, Земалитдин 23, Бадритдин 16 лет.
19. Хисамутдин Габдрахманов Кузьяев 72 лет, сыновья Муфахар 41 (сын Муфазал 18, Мухаматкарп 12), Шайхулислам 33 (сын Муллаяр 6 месяцев), внук Габдулмусавир Мустафин 18 лет.
20. Игтисам Саликов Ильзигитов 69 лет, сыновья Юсуф 32 (сын Галиакбар 7), Аюп 27 лет.
21. Музафар Саликов Ильзигитов 58 лет.
22. Ибниамин Ярмухаметов Имайкин 64 лет.
23. Ибатулла Хамзин Кузьяев 45, умер в 1854 г., сыновья Гибадулла 13, Сулейман 9 лет.
24. Габдулхафиз Габдуллатифов Султангулов 42, сын Мугаллим 16, брат Мухаматхафиз Габдуллатифов 19, умер в 1858 г., Закария 5 лет.
25. Багуман Габдулмазитов Тайсинов 65 лет, сыновья Гаффан 41 (сын Арслан 10), Тауабел 11, Файзурахман 9 лет.
26. Гималитдин Хисамитдинов Кузьяев 50 лет, сын Ягакуп 9 лет.
27. Гадельша Биктимиров Кузьяев 64 лет, умер в 1851 г., сыновья Надырша 24, Мухаматрахим 20 лет.
28. Насибулла Биктимеров Кузьяев 66 лет, умер в 1856 г.
29. Шигибутдин Мухаматрахимов Кузьяев 68 лет, пасынок Габдрафик Хусаинов 45 (сыновья Хасан 24, Хусаин 22, Галиакбер 16 лет).
30. Мухаматвафей Иксанов Илзягитов 49 лет, умер в 1855 г., сын Габдулгаллям 35 лет.
31. Ибрагим Габдрашитов Кузьяев 34 лет, сыновья Хайрулла 14, Гайса 14, Тауфатдин 5, братья Мугутасим 21, Адигам 18, Муфтахутдин 14 лет Габдрашитовы.
32. Шайхулислам Габсатаров Кузьяев 21 года, умер в 1850 г., брат Шайхутдин Габсатаров 15, дядя Ахматша Габдулгафаров 37 (сын Давлетша)
33. Идрис Мухаматкарим Касимов 65 лет, сын Мударис 28 (сыновья Якуп 7, Мирваис 4 лет).
34. Габдулмалик Габдулмуниров Чурагулов 37 лет, умер в 1857 г., сыновья Аюп 12, умер в 1852 г., Гайса 10 лет.
35. Зелялитдин Габдрахимов Хасанов 53 лет, сыновья Шайхузанатдин 4, Гилязитдин 2 лет.
36. Нуритдин Низамутдинов Кузьяев 23 лет.
37. Галиулла Гималитдинов Хасанов 48 лет, сын Гайнутдин 11 лет.
38. Шагиткамендар Хабибуллин Кузьяев 20 лет, умер в 1858 г., братья Шагийайяр 20, Шагиахмат 11 лет, умер в 1858 г.
39. Габдулсадык Сайфуллин Тайсинов 87 лет.
40. Габдулкарим Габдулмуниров Хасанов 37, дети Юсуп 9, Юнус 9 месяцев.
41. Хайритдин Хайрулзаманов Касимов 33 лет, сыновья Муса, Гарифулла 4, Хабибулла 9 месяцев.
42. Мухаматрахим Габдуликсанов Касимов 20 лет, дядя Зиннур Искаков 45 (сын Зайнулла 14 лет).
43. Тайсин Ягудин Хасанов 60 лет, умер в 1856 г., внуки Галямухамет Валиев 20, Рахматулла Мухаметвалеев 12 лет.
44. Амурхан Гузаиров Имайкин 49 лет, умер в 1856 г., сын Ардуан 32, (сын Сайран 6), братья Шагутдин 49 (сыновья Фасан 24, Хуснутдин 21, Шамсутдин 18, Шакир 13, Фахутдин 9 лет), Исмагил Гузаиров 46 (сыновья Ибрагим 16, Мунир 4), Мухаматзариф Гузаиров 40, племянник Ибниамин Ардаширов 30 лет.
45. Габдулвахит Габдулшапеков Кузьяев 50 лет, умер в 1859 г., сыновья Гизатулла 41 (сыновья Габидулла 19, Сайфулла 9, Гатаулла 3), Сагабатулла 23, умер в 1856 г., сын Файзулла 3 лет.
46. Муфтахитдин Мухаметрахим Кузьяев 61 года, умер в 1853 г., сын Сиразитдин 46 (сын Вильдан 16 лет).

47. Муса Хамидуллин Кузьев(?), сыновья Гадельша 40, Гайса (?) сосланы в Сибирь на поселение в 1862 г., братья Курбангаей Хамидуллин 39 (сын Гайнан 15), Нигматулла Хамидуллин 34 (сыновья Зайнулла 13, Хабибулла 11, Галиулла 7, Гарифулла 7, Сибатулла 1 года).
48. Зайнагабдин Габдулшапеков Кузьев 44 лет, умер, сыновья Хайрухабдин 34 (сыновья Хуснутдин 14, Галиакбар 12, Хайрулгалифан 5, Хайрутдин 1 года), Рахматулла 27 (сыновья Гарифулла 3, Зинатулла 1), Хайбулла 24, Мингазитдин 21, Земалитдин 16 лет.
49. Шарафутдин Бурханитдинов Бакиев 30 лет, братья Гайнутдин 19, умер в 1857 г., Шайхутдин 13, умер, Гайнулла 16 лет.
50. Фазаутдин Насритдинов Аитов 61, сыновья Тохватулла 36, Сибатулла 32 (сын Гизатулла 3 месяцев), Хабибулла 25, Ибниазип 21 года.
51. Мухаметсадык Баймурзин Мансуров 64 лет, сыновья Хазимухамет 38 (сын Мухаметгамил 2), Мухаметгадий 33, отдан на военную службу в 1860 г. по предписанию ком. войском от 13 апреля 1860 г., № 1417, Габдулгадый 28 лет.
52. Ардуан Нурмухамитов Офонов 69 лет, сыновья Мухамадый 31, умер в 1853 г. (сыновья Мухаматшакир 16, Мухаматвалий 5, умер в 1853 г.), Мухаматхан 29 лет.
53. Мухаматша Зайнитдинов Касимов 48 лет, сын Мухаматсабир 24, братья Галиулла 46 (сыновья Ахмадулла 19, Башарулла 10, Хайрузаман 6 лет), Хуснутдин 33 лет, умер в 1855 г. (сыновья Агдулла 15, Шарафулла 9), Мухаматвалий 38 (сын Гайса 14), Ахметвалий 27, сослан в Сибирь в 1850 г. (сыновья Ахметшакир 14, Валиулла 7), Ахматгали 18, умер в 1853 г., Гаясатдин 23 лет.
54. Мустафа Муфазалов Мусалев 38 лет, сын Шафигулла 3, брат Музафар 12 лет, умер в 1853 г.
55. Резван Манасыпов Тукмин 54 лет, умер в 1853 г.
56. Шайхутдин Сахабутдинов Якупов 25 лет, сын Фазлутдин 3, дядя Гилямитдин Сайфутдинов 42,5 лет.
57. Сагадий Ибрагимов Акбашев 41 года, умер в 1851 г., сыновья Файруша 31 (сыновья Гадельша 7, Галялий 4, Закария 2), Давлетша 16 лет.
58. Габдулбарый Габдулзялиев Касимов 38 лет, сын Тагир 11, зять Мухаметсадык Байтеряков 46 лет.
59. Резван Саликов Акбашев 63 лет, умер в 1856 г., сын Ахтям 32 (сын Раян 4 лет).
60. Багаутдин Гилязитдинов Хасанов 39 лет.
61. Кагарман Мухаметдинов Офонов 30 лет, сын Нухтарулла 1, братья Шигабутдин 24, Аглиулла 20 лет.
62. Габдулмазит Габдулвахитов Аитов 57 лет, умер в 1853 г., Габдуллатиф, имам, мугалим 57 лет (дети Ахматзян 19, Юнус 16, Саитзян 10).
63. Шарафулислам Нигматуллин Офонов 23 лет.
64. Мухаматгасым Мустафин Сайдашев 29 лет, сын Мухаматхан 2, брат Мухаметзян 16 лет.
65. Абузан Рафиков Сайдашев 57 лет, умер в 1853 г., сын Ахматкарым 12, племянник Гилялетдин Рамазанов 42 (его Зелалитдин 18, Хабабутдин 16, Бахрутдин 1, умер в 1857 г.)
66. Музафар Габдуллин Имайкин 47 лет, сыновья Муфахар 26, Ахмаметдин 13, Гайнутдин 4.
67. Софиян Габдулсултанов Имайкин 32 лет, сыновья Ахматзян 4, Нигматзян 1, братья Сулейман Габдулсултанов 25 (сын Даминдар 4), Гаффан Габдулсултанов 2, дяди Софиян Тохватулла Мухаметкарымов 38, умер в 1858 г. (его сыновья Самидулла 12, Гайса 3), Зелялитдин Мухаматкарымов 45 лет (сын Даут 24 лет, его Рахимзян 3), Гимаметдин 12, Гайнутдин 6 лет.
68. Муратхазей Габдуликсанов Бактыков 43 лет, умер, сыновья Мухаметхазей, урядник 34 лет (сын Ахметфазыл 12), Мухаметзариф 27 (сыновья Ахметшафик 4, Мухаметшафик 3 месяцев).
69. Сахаутдин Мухаметрахимов Имайкин 53 лет, сыновья Шайхутдин 16,5, умер в 1858 г., Фахрутдин 18, Ахметганей 12 лет.
70. Мухаметкарам Ахтямов Аитов 31 года, сын Таип 2, братья Аюп 29, Юсуф 23 Ахтямовы, сводные родня дед Бухармет Юнусов 59 лет, умер в 1853 г. (сын Гайнулла 23 лет, умер в 1853 г.).
71. Ахмат Сайфутдинов Аитов 69 лет, сын Хаммат 30 лет.
72. Маухутдин Мухаматкарымов Марзиков 49 лет, умер в 1854 г., сын Хуснутдин 13 лет.
73. Насретдин Сайфуллин Аитов 74 лет, сын Галяутдин 42 (сыновья Низамитдин 16, Фазлутдин 15, Гайса 11, Ибрагим 3 лет).
74. Мутахутдин Муксинов Тайсинов 64 лет, сын Ардашир 31 (сыновья Сытдыксян 2, Хисравашир 20 лет).
75. Музафар Ермухаметов Имайкин 58, сын Хазийсултан 13 лет.
76. Рахматулла Ермухаметов Имайкин 58 лет, брат Нигматулла 51 (сыновья Шайхулла 27, Шайхулгатар 25, Файзулла 8), двоюродный брат Габдуликсан Габдуллин 51 года.
77. Шарафутдин Сайфулмулюков Собольков 59 лет, сын Мухаметгариф 38 (сыновья Файзухан 9,5, Аруслан 4 лет), брат Хисамутдин Сайфулмулюков, урядник 54 (сыновья Габдрахман 29, Габдулхалил 20, Габдулманнан 13 лет).
78. Муратбакий Чукбаев Тутачев 70 лет, умер в 1853 г.
79. Сайдунакбар Габдулвахитов Мансуров 29 лет, отдан в военную службу в 1856 г., сын Шагувалий 9, братья Габдулманап Габдулвахитов 27, умер в 1854 г. (сын Зайнагабдин 6), Гали Габдулвахитов 33 (сыновья Ахматгалий 5, Мухаматтафей 6 месяцев), сводный брат Низамутдин Махмутдинов 25, умер в 1858 г. (сын Гайаитдин 10 лет).
80. Сагатдин Назметдинов Кузьев 43 лет, брат Шайхулислам 40 (сыновья Гимадыйаслам 18, Мухаметхан 5, Ахматхан 1), сводный брат Ахматгярай Бакиев 31 (сыновья Мухаматнабий 5, Набиулла 1 года).
81. Шагийахмат Ибрагимов Балтаев 45 лет, братья Гайнутдин 20, Мугалим 12, крестились в 1854 г.
82. Мустафа Каримгулов Кузьев 40 лет, сын Мустафа 3 лет.
83. Губайдулла Габдулшапеков Кузьев 60 лет, умер, сын Хайруликсан 33 (сын Байхимзян 5), внук Шахулгатар Габдуликсанов 21 года.
84. Халит Кунакбаев Кузьев 65 лет, сыновья Муфахар 36, Мугаттар, фельдшер, 34 (сыновья Зягафар 4, Зягафарсадык 1), Мугашар 27, Мухояр 23 лет.
85. Фаткулкарим Кунакбаев Кузьев 47, сын Хайрулгарифан 8 лет.
86. Ишмат Габдулгазизов Имайкин 65 лет, умер в 1856 г., сыновья Бахтияр 48, Мандияр 46 (сын Зайнулла 23), Асфандияр 42 (сыновья Гималитдин 16, Зималит-

- дин 12), Габадулла 35 (сыновья Хатам 6, Хасан 4), Гильмутдин 29, внук Аллаяр Бакиев 30 лет.
87. Абуталып Махмутов Имакаев 48 лет, умер в 1858 г., сыновья Мукаман 27, Мухарам 24 лет.
88. Ахтам Габдуликсанов Ильзигитов 50 лет, сын Мухаметгасым 25, брат Шеринияз Габдуликсанов 43 (сыновья Зульфукар 22, Мухаметмагриф 18, Муллаяр 7, Тагир 4 лет).
89. Ахмадий Рахматуллин Ильзигитов 45 лет, сыновья Габидулла 12, Шарафулла 9, Хазиахмат 1, брат Мухаматша Рахматуллин 42 (сыновья Марданша 16, Галлямша 12, Давлеткул 5 лет).
90. Габдразак Ильзигитов 80 лет, умер в 1853 г.
91. Байтугин Мухамедеев Суляев 53 лет, сын Гайнулла 13 лет.
92. Сиразетдин Галин Снеляев 64 лет, сыновья Мухаметгаша 38 (сыновья Гайса 5, умер в 1859 г., Габир 2, умер в 1855 г., Габдулзян 2), Мухаметганей 32 (сыновья Ахматгалей 4, Мухаматсафей 29, Мухаметзян 17 лет).
93. Габдулгалим Баширов Чувашев 63 лет, братья Таип 50 лет (сыновья Султанмахмут 19, отдан в военную службу в 1856 г., прибыл в 1863 г., Рафиль 25, Юсуп 21, Ахматхан 18, Мухаматхан 12), Касым 44 (сын Гушир 21), сводный брат Халиулла Хабибуллин 37 (сыновья Харифулла 6, Загидулла 3 месяцев).
94. Насыбулла Рафиков Чувашев 63 лет, умер в 1852 г., сыновья Гизатулла 47 (сын Рахматулла 8), Султангулла 48 (сыновья Аглиулла 11, Гарифулла 8, Нигматзян 4 лет).
95. Мустафа Ибрагимов Мурсалимов 60, племянник Мухаматшакир Муфазалов 31 (сыновья Мухаматзакир 8, Ахматфазыл 3 лет).
96. Муфаррах Ибрагимов Мурсалимов 55 лет, сыновья Мухаматхалим 31, Муфахар 15, умер, Кутлубулислам 20, Валиахмат 18 лет.
97. Гусман Махмутов Иманаев 45 лет, умер в 1853 г., сыновья Гаттар 27, Зягафар 17, Ахтарулла 11, брат Мукман 31 года.
98. Абубакир Махмутов Иманаев, имам и мугалим 69 лет.
99. Гумар Махмутов Иманаев 55 лет, умер в 1853 г., сыновья Гали 22, Садык 9 лет.
100. Габдулханнан Махмутов Иманаев 65 лет, умер в 1853 г., сыновья Хисравашир 42 (сыновья Ибнихазип 22, Мугутавар 19, Муфазал 14 лет), Ардашир 41 (сыновья Гатван 10,5, Зыягитдин 2), Галиакбар 36 (сын Мутугасим 4), Ахметзян 33 (сын Нигматзян 4 месяцев), Ахматхафиз 31 (сын Зиннатулла 4 лет).
101. Нурыман Хисамутдинов Кузьяев 39 лет, сыновья Насретдин 3, Загрутдин 1, брат Саяф 37 (сын Афратым 12), племянники Мухаматгасим 31 (сыновья Мулланур 3, Нурулла 1), Камалетдин Мухаматвалеев 21, Гайнитдин Мухаматвалеев 39, был в бегах с 1840 г., явился по распоряжению командующего войском, обратно причислен с 1859 г.
102. Калимулла Габсаров Габсалям 58 лет, сыновья Хайрулла 36, Шарафулла 22, умер в 1859 г., Зайнулла 27.
103. Мухаметзян Габдулваризов Мурсалимов 77 лет, сыновья Кагабулакбар 36 (сыновья Шагиньян 15, Ганам 10, Мухаматулла 4), Ишабулакбар 25, брат Мухаматбакий Габдулваризов 52 (сыновья Мухаметкашаф 25, Мухаметхафиз 23, Ахматхафиз 20), сводный брат Мухаматсафый Габдрахманов 42 (сын Гизатулла 5 лет).
104. Габдулкарим Габдулмуниров Чурагулов 50 лет.
105. Нугуман Габдулсабилов Тайсинов 50, сын Мухаметюнус 17 лет.
106. Сахибутдин Сабухапкулов Тайсинов 56 лет, сыновья Гималитдин 37, Агаметдин 30, Нурувалий 26, Габидулла 18, Гайдулла 15 лет.
107. Мухамедьяр Ильясов Тайсинов 59 лет.
108. Габдулземиль Габдрахимов Галин 49 лет (сыновья Ахметзян 15, Мухаметзян 13, Уелдан 2 месяцев), брат Габдулхафиз 47 лет.
109. Мухаматгата Мухаматлатыпов Галин 30 лет, сын Габдрахман 6 месяцев, дядя Мухаматшариф Мухаматрахимов 47, умер в 1853 г., сыновья Мухаматзариф 33 (сын Мухаматфазыл 10), Хайруабрар 22, Кутлубабрар 19, Шагиткаюм 12, Мухаматкашаф 10, сводный брат Шайхутдин Губайдуллин 17 лет.
110. Ахматша Галикаев Ертуганов 50 лет, сыновья Зайнулла 22, Яхия 4, племянник Мухаметгадый Мухаметшин 23, в бегах с 1858 г. (сыновья Мухаматнияз 10, Хайрунас 5), Мухаматгадый Мухаметшин 30 (сын Мухтарулла 2 лет).
111. Асадулла Габдулкакимович Ертуганов 43 лет, сын Хайдарулла 13 лет.
112. Мустафа Габдулваризов Хасанов 53 лет (сыновья Галиулла 29, Закирулла 1), Рахматулла 26, Шакирулла 21 года.
113. Резван Абузаров Игинбаев 64 лет, сыновья Габдулсамат 30 (перечислен в 5-ю юрту в 1858 г., сыновья Ахматситдык 11, Ахматкашаф 10), Мухаматрауф 20, Ахматгалим 18, Мухаматзакир 12 лет.
114. Серазитдин Шарипов Хасанов 53 лет, умер в 1853 г., сыновья Багаутдин 42, Хазитдин 37 (сын Нигматзян 3), Мухаматрауф 28 лет.
115. Габдулфаиз Габнаев Юртуганов 65 лет, Курбангалий 36 (сын Мангатдин 2), Мухаматвалий 33 (сыновья Хабибулла 3, Нурулла 6 месяцев).
116. Музафар Габдулваризов Хасанов 48 лет, сын Земалитдин 15, брат Габдулгарей 25, племянник Ибнихазип Габдулкаримов 25 лет.
117. Валиулла Шаимсутдинов Султангулов 65 лет, брат Сагадый 52, умер в 1858 г.
118. Габид Рафиков Султангулов 71 года, внук Якуп Мухаметшин 7 лет.
119. Нигазитдин Хисамутдинов Султангулов 59, сын Шарафутдин 70 лет.
120. Давлетша Хисамитдинов Субхангулов 49, сын Фарухша 15 лет.
121. Шамсутдин Ярмухаметов Апкин 81 года, умер в 1854 г., сын Мухаметшариф 40 (сыновья Габдрауф 15, Габдулшакур 12), внуки Ахматхафиз Шагимратов 30 (сыновья Нигаметзян 6, Галамша 1), Мустафа Шагимратов 25, Муфахар Шагимратов 21 года.
122. Габдулвагиз Галин Тайсинов 63 лет, умер в 1854 г., сыновья Габдулвалий 33, Хасан 28 (сын Хазбутдин 1 года).
123. Хисматулла Гамишов Мурсалимов 71 года, умер в 1853 г., пасынок Шагеймардан Зинуров 61 (сыновья Габдулманян 28, Габдулла 20, Сайфулла 16 лет).

124. Ардуан Сафаров Апкин 49 лет, сыновья Якуп 24 (сын Нигматзян), Фаткулаббар 22, Нурутдин 16, Магадий 13, Масагут 7 лет.
125. Габдулсалам Аминев Иртуганов 37 лет, умер в 1852 г.
126. Зубаир Зюлкарнаев Апкин 55 лет, умер в 1852 г., сыновья Шугаип 24, умер в 1851 г., Аюп 20 лет.
127. Габдулмузит Гильманов Игинбаев 60 лет, сыновья Габдулмазит 29, Габдулгафый 18, умер в 1858 г., Ильяс 12 лет, умер в 1859 г.
128. Гайдулла Мирваизов Хасанов 35, сын Хуснураший 11, братья Фатхулвалий 32 (сыновья Шайхутдин 5, Шамсутдин 3 месяцев).
Нугуман Мирваизов 30, Габдулмугиз 18; сводные братья Хасан Сафиуллин 24, Хабибулла Сафиуллин 14, дядя Габдрашит Габдрахманов 46 лет (сын Науширван 12 лет).
129. Галиакбар Габдулкарипов Иртуганов 20, сводный брат Хайрутдин Габдрахимов 14 лет.
130. Яфас Сайтбатгалов Иртубанов 22, умер в 1856 г., сын Габдулмусавир 4, брат Зиягафар 25,5 лет.
131. Сайфутдин Шарыпов Яртуганов 64 лет, сыновья Сафиян 34 (сын Фазлутдин 4), брат Муса Шарыпов 58 лет.
132. Гимадалислам Сафаров Апкин 64 лет, сыновья Шайхулислам 32 (сын Мухутасип 8), Мисбахутдин 30 (сын Фахрутдин 2), Искак 24, Ибрагим 9 лет, умер в 1851 г.
133. Гимран Сафаров Апкин 58 лет, сыновья Гирфан 34 (сыновья Гильман 10, Науширван 7, Валиулла 5), Сайфулаббар 25 (Сальман 3, Хайрузаман 1), шури́н Шагиймухамет Габдулнафиков Мрясов 55 (его сын Шагимрат 19), 2-й шури́н Хузехмет Хусаинов Кузяев 42,5 лет (сыновья Фахрутдин 19, Мугаттар 14 лет).
134. Ардашир Сафаров Апкин 47 лет, сыновья Мухаметшакир 24, Гайнутдин 19, Ахметзян 5 лет.
135. Муфазал Сафаров Апкин 66 лет, умер в 1852 г.
136. Дильмухамет Галикаев Апкин 53, сыновья Гайса 29 (сын Миннухазип 6 месяцев), Нугуман 23, Афратым (Афридон?) 17 лет.
137. Мухаматамин Мукаев Тютячев 76 лет, сыновья Мухаматша 37 (сослан на каторжную работу в 1859 г., сыновья Галимша 13, Мухаметшакир 12), Бадамша 34 лет.
138. Мухаматрахим Мукаев Тютячев 79 лет, сыновья Хайрубашар 38, умер в 1852 г., Имамутдин 45 (сыновья Сайфисаттар 20, Сагадыйбашар 15), Мухаметхазей 25, умер в 1853 г., Мухаметвафей 29 (сыновья Тауабыл 5, Рахимзян 3), Ахматганей 20 лет.
139. Низаметдин Хисаметдинов Бакиев 51, сын Мингазетдин 17 лет.
140. Ахматфарик Бакиев Кайтуганов 49 лет, сыновья Хайдарбик 16, Хасанбик 3, умер в 1853 г., Мухматхайдар 9 лет, брат Адигам Бакиев 44 (сыновья Мухаматгазый 23, Ахматгазый 21), племянники Мухаматгалим 29, Мухаматлатыф 22 лет Габдулкариповы.
141. Фархушат Валишин Аитов 46, дети Земалетдин 18, Хайрутдин 11 лет.
142. Мафтахутдин Ибатуллин Тайсинов 48 лет.
143. Мухаметзепар Габдулнасыров Габдрашитов 61 года, умер в 1852 г., сыновья Мустафа 46 (сыновья Аюп 20, Шугаип 10, Муртаза 1), Галиулла 36 (сын Гайнулла 8), внук Муфахар Музафаров 29 лет.
144. Шагийахмат Афилханов Апкин 35 лет, сыновья Валиахмат 10, Тамимдар 8 лет.
145. Гилазитдин Хисамутдинов Мрясов 50 лет, сыновья Шагабутдин 20, Зиязитдин 10 лет.
146. Мухаметсафа Яхин Габдрашитов 32 лет, умер в 1857 г., сын Фарвазетдин 19, брат Ахматсафа Яхин 36 (сын Ахметзян 1 года).
147. Низаметдин Хисамутдинов Мирасов 43 лет, умер в 1854 г., сыновья Митазитдин 26 (сын Тауфатдин 1), Зелялитдин 21, Тайафутдин 5 лет.
148. Мухаметгалий Нигматуллин Рахмангулов 42 лет, сыновья Ахматгадей 11, Бахтигарай 8, Муншивар 2 лет.
149. Габдулгалим Габдулгафуров Габсалям 66 лет, сыновья Мухаметкарып 35, Мухаметбайыш 19, умер в 1854 г., Мугуталим 22 лет.
150. Габдулкаюм Габдулхалимов Габсалям 46, сыновья Давлетша 20, Ахметгарей 17, братья Хамидулла Габдулхалимов 38 (сын Гусман 6), Гайдулла Габдулхалимов 32 (сын Габидулла 7 лет).
151. Фатхулла Габдулгафуров Габсалям 56 лет, умер в 1853 г.
152. Гатаулла Тюмашев Мрасов 68 лет, умер в 1855 г., сыновья Шайхулислам 39 (сыновья Нурмухамет 12, Хузятулислам 10, Кашфулла 5, Яхия 1 года), Сибагатулла 35 лет.
153. Гилялетдин Габдumusairov Габдулвахитов 63 лет, шури́н Низаметдин Габдулгазизов 64, умер в 1858 г. (сыновья Мухаметфазыл 38, в бегах с 1853 г., Ахунзян 1 года, умер в 1853 г., Габдулгаллям 2 лет).
154. Султангарей Габдулкадыров Гапсалям 35 лет, сыновья Мухаметгарей 13, Гизатулла 6, Гиниятулла 5, брат Габдулгалям Габдулгафуров 33, умер в 1857 г. (сын Габидулла 3 года).
155. Габдулвахит Шамсутдинов Тютчев 52 лет, умер в 1853 г., брат Фаттахутдин Шамсутдинов 53 лет.
156. Мусайим Мухаметшарипов Биляев 23 лет.
157. Сахабутдин Габдрахимов Биляев 61 года, сыновья Хабибуназар 33 (сын Хабибутдин 2), Фахрутдин 19 лет.
158. Резван Сагитов Бакиев 51 года, умер, сыновья Абниамин 39 (сыновья Гильмушахар 9,5, Ахматзакир 3, Ибрагим 1), Нугуман 20 лет.
159. Нурмухамет Габдулкаримов Биляев 45 лет, умер в 1852 г., сын Мухаметхафиз 54, сыновья Мухаметгариф 30 (сын Файзурахман 1), Сулейман 23, Тахауй 19, брат Нигаматьян 34 (сын Тавабий 11 лет).
160. Шагий Мухаметзайнашев Тайсинов 69 лет, сын Валеахмат 35 (сыновья Валиулла 11, Закария 6), племянник Галиулла Ибниаминев 41 года.
161. Юсуф Назметдинов Тайсинов 46 лет, сыновья Ахматхан 5, умер в 1852 г., Ахматфазыл 5, Тагирулла 2, брат Мухаметвалей Назметдинов 40 (сыновья Гильман 10, Хайатулла 1 года).
162. Мухарам Мукаев Тайсинов 49 лет, брат Зиганша Сайтбатгалов 72, сыновья Мухаметша 40 (сыновья Мухаметшакур 19, Мухаметзакир 15, Давлетша 3), Хамит 31 года.
163. Шернияз Насибуллин Мурасов 53 лет, сыновья Мухаметгата 31 (сын Мухаметсуфый 2), Мухаметгалим 27, Даут 25 (сыновья Хайрузаман 5, Шамсулла 5 месяцев), Закария 19, Казыхан 11 лет.

164. Габдулвяхит Вагизов Тайсинов 54 лет, умер в 1853 г., сын Фатхулвалей 35 (сыновья Ахматгалей 6, Хайданбик 3, Сигабатулла 15), брат Минияз Габдулмазитов 58 лет.
165. Мухаметзариф Гималитдинов Тайсинов 46 лет, сыновья Кутлаабрар 22 (сын Курамша 1 года), Ибрагим 20, братья Шангарей Гималитдинов 42,5 (сыновья Мухаметлатыф 12, Мухаматшариф 5), брат Ахматгариф Гималитдинов 41 (сыновья Мухаматсадык 13, Мухамедулла 8, Габдулхак 1), Зелялитдин Гималитдинов 39 лет.
166. Хуснутдин Муфтахутдинов Тайсинов 34, сын Фатхутдин 3 лет.
167. Фатауий Мухаметкаримов Тайсинов 76 лет, умер в 1854 г., сын Мухаметхафиз 32 (сын Мухаметзян 6), пасынок Ахматвалей Шигабутдинов 38 (сыновья Мухаметвалей 18, Шарафутдин 13, Гайнутдин 11, Ахметзян 3 лет).
168. Шагимурат Габдулхакимов Тайсинов 47 лет, умер в 1857 г., братья Мухаметхазий Габдулхакимов 30 (сын Мухаметлатыф 6), Мухаметгадый Габдулхакимов 27, Мухаметфазый 23 лет.
169. Галиулла Нигматуллин Мирасов 21 года, умер в 1855 г.
170. Низаметдин Галикаев Афонов 47 лет, сослан в Сибирь на поселение в 1861 г., явился из бегов, по распоряжению командующего войском от 30 декабря 1861 г. за № 12340 причислен обратно.

ЦГИА РБ. Ф. И-138. Оп. 2. Д. 776. Л. 1-66.

Башкиры д. Култаево по X ревизии 1859 г.

1. Музафий Мухаметшин Сайдашев, мугалим 37 лет, сын Мухаметсуфий 1, братья Мухаметамин Сайдашев азанчи 39 (сын Рахимьян 14), Ахматзакир 21, Ахметзалил 19, Ахметгадый 16 лет Мухаметшины.
2. Муллаяр Габдулхакимов Мурзаев, имам, мугалим 32 лет, сын Аллаяр 10, братья Галаятдин 43 (сыновья Камалитдин 13, умер в 1854 г., Зияитдин 13), Галиакбар 40 (сыновья Губайдулла 19, Хайрулла 16, Нигматьян 10, Ахматьян 7), Мухаметфазыл 26 лет.
3. Габдуликсан Ишмухаметов Мурзакаев, зауряд-хорунжий 60 лет, сыновья Багаутдин 39 (сыновья Сальман 19, Шагимардан 2, умер в 1853 г.), Хайрузаман, урядник, 29 (сыновья Хаммат 10, Нурулла 7, Хазиймухамет 1 года), Габдулхасан 22 (сын Софиян 3 лет).
4. Шагимурат Надыршин Гумеров 32 лет, сыновья Мухаметхайдар 7, Мухаметгадый 4, Шагнияз 2, брат Анас Гадельшин 30, умер в 1853 г. (сын Гайса 6 лет).
5. Габдулгафар Габдулвахитов Кулитанов, отставной урядник, 58 лет, сыновья Мухаметзариф 29 (сын Мухаметсафа 2), Габдулзяпар 25, Ахматгариф 11, братья Габдуллатыф Габдулвахитов 64, Ахмат Габдулвахитов 41 (сыновья Ахматназар 13, Агадулла 3), Ахматша Габдулвахитов 40 (сыновья Асхадулла 20, Габдулгалим 17, Сагит 9), Муфтахутдин Габдулвахитов 29, в бегах с 1853 г., Камалетдин Габдулвахитов 26, причислен во 2-ю юрту в 1858 г.
6. Гузаир Яхин Касимов 43 лет, сыновья Якуп 20, Загидулла 16, Ягуда 11, Сулейман 1, умер в 1853 г., Ахметгата 3 лет.
7. Ардуан Мавлюкаев Касимов 43 лет, сын Габдулгалям 15, братья Марван Мавлюкаев 37 (сын Исмагил 13), Юсуп Мавлюкаев 24 лет.
8. Шайхузиган Яхин Касимов 56 лет, умер в 1855 г., сыновья Валиахмат 43 (сыновья Ахматзариф 22, Резван 15, Мухаметгариф 3, умер в 1853 г.), Шайхугатар 36 (сын Ахметгарей 10), Шагикамендар 32, Валимухамет 28 (сын Мухаметкиаф 1), Мухарам 25 (сын Мухаматша 2 месяцев), Шайхумансур 22 лет.
9. Зайнетдин Ильясов Мансуров 57 лет, сын Имамутдин 33 (сыновья Хайругабдин 13, Хаяситдин 21, Зайнагабдин 18 лет).
10. Хазимухамет Зягафаров Касимов 42 лет, умер в 1853 г., сыновья Мухаметхан 28 (сын Ахметназар 1), Мухаметназар 17, брат Муфахар Зягафаров 52 (сын Мухарам 13 лет).
11. Ибрагим Габтыкаев Касимов 74 лет, сыновья Мухаметьян 43 (сыновья Найритдин 9, Мухаметюнус 3), Гумар 29 (сын Абубакир 10, Набиулла 7), Хабибулла 26 лет.
12. Габдулгафар Камантаев Рангулов 71 года, сыновья Мухаметрахим 43 (сыновья Даут 3,5, Закария 2), Хабибуназар 26 (сын Мухаметвалий 2), внук Таип Хайруликсанов 18 лет.
13. Габдрахим Габдулгафаров Рангулов 47 лет, сын Габдрашит 24 лет.
14. Гильметдин Ярмухаметов Аитов 57 лет, сыновья Гайнутдин 25, Хайрутдин 15, Хайруликсан 10, Хайрулла 3, братья Мингазитдин Багаутдинов 20, Хайругабдин Багаутдинов 14, внуки Шагимардан 6, Шагимухамет 3 лет Муллаяровы.
15. Сафар Халилов Асляков 63 лет, сыновья Сагадий 37 (сыновья Фазгутдин 9,5, Курбангалий 2, Сагадин 1), Фарвазетдин 20 лет.
16. Мугалим Муфасалов Рангулов 29 лет, сын Мусалим 4, брат Муратхазей Мухаметхазиев Рангулов 27 (сын Валиахмат 5 лет).
17. Мухаматшариф Мухаметаминев Куязгулов 54 лет, сыновья Хасан 19, Хусаин 16, Рамазан 14 лет.
18. Габдулфазиз Гилязитдинов Куязгулов 44 (сыновья Сиразитдин 19, Ибрагим 12), брат Сагид Раухунисов Куязгулов 19 лет.
19. Шагиахмат Зягафаров Касимов 49 лет, шурина Азамат Музафаров 34 (сыновья Мухаметзариф 34, Закария 9, Мухаметсадык 2 лет). Все причислены в 3-ю юрту в 1858 г.
20. Валиша Габдулназыров Гумеров 69 лет (сын Ахматзариф 8 лет).
21. Габдулгафий Габдулнасыров Кабанов 58 лет, умер в 1854 г., сын Ахметьян 33 (сын Рахимьян 4), внук Габдулзян Мухамедьянов Кабанов 22 лет.
22. Хисматулла Нигматуллин Исмагилов 74 лет, сыновья Нагабуакбар 25, Гималитдин 23 (сын Камалитдин 1 года).
23. Габдулнафис Габдуликсанов Шарипов 36 лет, сыновья Ахматсаттык 18, Ахматгата 6, в неизвестной отлучке с 1857 г., Ахматьян 8, Нигматьян 2, брат Губайдулла Галимуллин 45 (сын Ахматсафа 17 лет).
24. Ибрагим Байрачев Мансуров 74 лет, умер в 1853 г., сын Зягафар 37 (сын Ахматша 17 лет).
25. Хисамутдин Фахрутдинов Кабанов 52 лет, сыновья Аюп 27, Сахибутдин 23, Ибнихазип 17 лет.

26. Габдулбасым Габдулнасыров Кабанов 54 лет, сыновья Мухаматхабибий 31, Шаяньбир 17 лет.
27. Низамитдин Фахрутдинов Кабанов 45 лет, сыновья Хуснутдин 23, Сайфутдин 19, Фазгутдин 16, Тававхин 9,5, братья Хасан 35, Хусаин 31 (сын Шамсутдин 5 месяцев).
28. Шамсутдин Азмяков Кабанов 68 лет, умер в 1854 г., сын Асадулла 33 (сыновья Гизатулла 14, Нигматзян 3), внуки Сибатулла 31 (сыновья Рахматулла 12, Мухаматгата 2), Гильман 29, Гафан 26 лет.
29. Габдулхаким Габдулнасыров Кабанов 52 лет, сыновья Нигматулла 28 (сын Нигматзян 2), Гайнулла 9 лет.
30. Хасанбик Габдулваризов Кузин 33 лет, сын Ширван 4 лет.
31. Низамутдин Мухаметкаримов Сапашкин 59 лет, сыновья Гайсар 11, Гасияр 7, Шарафулислам 1 года.
32. Зелялитдин Рахматуллин Аптыков 36 лет, умер в 1853 г., сыновья Муфтахутдин 25, Галимбай 7 лет.
33. Шагабутдин Фазлутдинов Кузин 29 лет, сыновья Бадритдин 4, Мухатемгадый 1, брат Ахматхазип Фазгутдинов 27, дяди Зайнагабдин Гадельшин Кузин 31 года, умер в 1854 г. (сыновья Хайрутдин 20, Шайхутдин 18), Камалитдин Гадельшин Кузин 36 (сыновья Хатыштай 15, Ахматсуфый 13, Ахматюнус 6 лет).
34. Мухамадый Сайфуллин Кучуков 72 лет, сыновья Мухаматамин 45, умер (сыновья Ибниамин 20, его сын Мухаматнияз 2, Ахматгариф 18, Юнус 13, Мухаматгадый 7), Мухаматсадык 40 (сыновья Мухаматгата 15, Сайфулмулюк 12, Равиль 2), Галишан 34 лет (сыновья Сайфусатар 11, Фазлышан 8 лет).
35. Мухамадый Габсалям Азегутов 52 лет, умер, сыновья Мухамедьяр 24, Ахмадьяр 11 лет, умер в 1850 г.
36. Гимадрислам Игатисамов Кузин 32 лет, брат Шамхабрис Игатисамов 29 лет.
37. Нугуман Габдулвагизов Кузин 47 лет, сыновья Мухаметсафа 28, Мухаметшакир 25,5 (сын Мухаматрауф 1), Зимгур 13 лет.
38. Габдулманан Хабибуллин Тимаев 70 лет, умер в 1858 г., сын Садык 38, шурин Давлетша Макаев 53 (сыновья Хиравашир 28, Науширван 20, Давлетбай 17, Галимша 11, Бадамша 7 лет).
39. Мамхутдин Бурханутдинов Дусматов 70 лет, умер в 1859 г., сыновья Файзухан 43 (сын Мингазитдин 17), Габдулхафиз 39 лет.
40. Габдулсабир Альмухаметов Мурзакаев 69 лет, сыновья Габдулла 18, умер в 1853 г., Мингазитдин 23, племянник Хамидулла Габдулмусавилов 36 (сыновья Сахабутдин 16, Фазлутдин 13, Даут 8 лет).
41. Габдулвахит Альмухаметов Мурзакаев 49 лет, сыновья Нигматулла 34 (сын Тухватулла 11), Самигулла 32 (сыновья Тагир 7, Загир 3, Хабибулла 1), Сибатулла 28 (сын Маухутдин 6), Гибатулла 26 (сын Султангарей 3), Габдрафик 23 (сын Габдрашит 1 года).
42. Габдулнафик Альмухаметов Мурзакаев 53 лет, сыновья Гайнутдин 34 (сын Ахматгариф 3), Хуснутдин 32 (сыновья Шагиахбар 13, Мавхутдин 3), Гилялетдин 26, брат Габдуллатыф Альмухаметов 51 (сыновья Габдулвасик 17, Надырша 10, Моратхазый 6 лет).
43. Габдулмугис Альмухаметов Мурзакаев 73 лет, сыновья Галиулла 26, Баязит 23 лет.
44. Хабибулла Абдулменев Коштанов 60 лет, сын Гамиль 18 лет.
45. Абузяр Шамсутдинов Коштанов 53 лет, сыновья Зайнулла 31 (сыновья Ахметсафа 12, Гайнулла 10, Мухаметгадый 3, Мухаметбай 1), Набиулла 29 (сыновья Хамитулла 6, Хирфатулла 3 лет).
46. Мухаматвалей Батыршин Коштанов 52 лет, сыновья Мухаматшариф 26 (сын Мухматрахим 1), Мухаматшакир 21, братья Муфахар 51, Муфазай 46 лет Батыршины.
47. Ахтям Гусманов Мурзакаев 35 лет, умер в 1858 г., сыновья Игатисам 16, Нурмухамет 10 лет.
48. Ардашир Тупаев Мурзакаев 36 лет, сын Мухаматгариф 17 лет.
49. Габдулвалей Габдуликсанов Мурзакаев 59 лет, сыновья Фатхулвалей 31 (сын Земалитдин 3), Мухаматганей 29 (сыновья Габдулганей 4, Габдулгадый 1), Фатхутдин 25, брат Гали Габдуликсанов 28, умер в 1856 г. (сын Гадельша 8 лет).
50. Тупач Габдуликсанов Мурзакаев 44 лет, сын Ахматгариф 21, пасынки Исмагил 36, Мухаматша 31 (сыновья Мухаматхайдар 11, Мухамадыя 6, Ахмадыя 3, Гадый 1), Махаматгафый 28 лет Габдрашитовы.
51. Габдулатыф Габдуликсанов Мурзакаев 55, сын Мухаматгалим 26 лет.
52. Шайморат Гумаров Мурзакаев 47 лет, сыновья Мухаматхалил 15, Ахматхалил 1 года.
53. Насибулла Габдрахимов Аптыков 68 лет, умер в 1856 г., сыновья Хамидулла 41 (сыновья Галиулла 24, Валиулла 21, Гайнулла 19, Мухсияр 13, Мугатар 10, Хайрулла 6), Хабибулла (сын Сафиулла 8), шурин Мусагит Габдразаков 62, умер в 1852 г.
54. Мугаташма Мустакимов Дусматов 46 лет, дети Мухаматхатташ 28, Шагийкаландар 24, Суфиян 21, брат Валиймагасум Мустакимов 3 лет.
55. Габдулла Надыров Суваргулов 69 лет, умер в 1851 г.
56. Фатавый Мустакимов Дусматов 66, дети Шайхулислам 38 (сыновья Галайхар 11, Мусалям 4, Шакирьян 11), Гимадийислам 30 (сыновья Хайрулла 8, Нурулла 3, Рахматулла 6 месяцев), Шагимухамет 24 лет.
57. Рамазан Халитов Кулсуитов 24 лет.
58. Шафый Субхангулов Кулсуитов 77 лет, сыновья Мухаматвалей 53 лет (сын Шарафутдин 23, его сын Ахматсултан 6 месяцев, Шайхулислам 12, Габдуликсан 9, Мухаматгалим 4), Адагам 41 (сыновья Земалитдин 13, Шайхутдин 10, Фаршхутдин 4 лет).
59. Габдулмунир Габдулгафуров Дмитриев 57 лет, умер в 1854 г.
60. Зиганша Канзафаров Кулсуитов 40, умер в 1852 г., сыновья Сибатулла 12, Гизатулла 9,5, племянник Гумар Бикбаев 36 лет.
61. Габдулкарып Галин Соболков 65 лет, дети Габдулхалик 43, Гибадулла 19, Шайхузеннат 25, Асадулла 19, Хайрулгабдин 15, Вильдан 7 лет.
62. Галиулла Сайфулмулюков Даутов 67 лет, умер в 1858 г., сыновья Валиулла 35 (сыновья Хайругабдин 15, Мухаматфазый 6), Гайдулла 39 (сыновья Хабибулла 15, Хайрулла 8), Габдулвалий 33 лет.
63. Фаткулла Акманаев Апкин 67 лет, умер в 1857 г., сыновья Муратбакый 55 (сын Бахтияр 25, его сын Сагидулла 4, Ибрагим 22, Сахабутдин 18, Шамхутдин 6), Зайнулла 31 (сыновья Гизатулла 7, Хабибутдин 4), Гайса 25,5, Ягуда 17 лет.

64. Габдулганей Галин Соболков 75 лет, сыновья Ахматша 40 (сыновья Мухаматсафа 16, Ахматшафик 1), Мухаматша 38, Мухаматхан 36 (сыновья Мухаматзян 6, Нигматзян 2), Хабибулла 30 лет.
 65. Габдулкарып Габдулманнан Сайдашев 32 лет.
 66. Гусман Габдрахманов Адылов 65 лет, умер в 1852 г., сын Мухаматгалым 50 (сыновья Мухаматфазыл 31, его сын Мухаматсуфый 3, Хайрутдин 26, Зулкарнай 19 лет), пасынок Мухаматфазыла Мухаматшариф Габдулгаллямов 13 лет.
 67. Сайфухан Габдулнафиков Кутлин 27 лет, сослан в Сибирь на поселение в 1860 г., брат Зайнулбашар 32 (сыновья Зайнугабдин 8, Гилимша 4 лет).
 68. Садыршагит Сайфулмулюков Даутов 54 лет, умер в 1853 г., сын Габдулхалик 23 лет.
 69. Габдулла Габдулгафуров Дмитриев 49 лет, сыновья Шугаип 25,5, Шагангарей 20, Усман 2,5 лет.
 70. Габдулмузип Мухаметкаримов Муртазин 64 лет, сыновья Гимран 28 (сын Гирфан 2), Габдулханнан 23 лет (сын Габдрахман 1 года).
 71. Таховой Файзуллин Муртазин 59 лет, сыновья Габдулфаттах 40, Камалитдин 33 (сын Хайдарбик 14, Гимялитдин 11 лет).
 72. Ахтям Ибрагимов Тимаев 49 лет, брат Тамимдар 36 лет.
 73. Мухаметзян Сафаров 40 лет, умер в 1852 г., сын Юсуп 17, пасынок Наушерван Мухаметзянов 23 лет.
 74. Хусамутдин Габдулганиев Муртазин 36 лет, сын Сайфутдин 2, братья Гайнутдин 31 (сын Низаметдин 2), Фатхутдин 29 лет.
 75. Габдулмузит Габдулгафуров Дмитриев 71 года, сын Нигматула 25 лет.
 76. Бикташ Габдулгафуров Дмитриев 54 лет, сыновья Назыр 36, Башир 29 (сын Гафан 6 лет).
 77. Габит Муфарахов Тимаев 28 лет, братья Габдулнасыр 25, Сафиян 22, Гибалитдин Муфараховы, дядя Зайнитдин Сиразитдинов 48 лет.
 78. Габдулкадыр Габдулзяпаров Батыров 42 лет, сыновья Ахматшакир 19, Саяфутдин 15, Имамутдин 3 лет.
 79. Габдулманнан Габдулмуниров Батыров 25,5 лет.
 80. Ибнихазип Альмухаметов Акзигитов 28 лет, сыновья Габдулгадый 3, Муса 1 года, племянник Ахматфазыл Хайруликсанов 17 лет.
 81. Габдулгафар Абдулаев Акзигитов 72 лет, брат Галикай 69, племянники Габдулфаттах 36 (сыновья Мифтахутдин 10, Мухамадия 2), Ахмадый 34, Хайрузаман 30 лет Насыбуллины.
 82. Габсаттар Хабибуллин 34 лет, сын Низамитдин 4, брат Хисматулла Хабибуллин 29 лет.
 83. Мухаматамин Гашарапов Акзигитов 47 лет, сын Мухаматсуфый 2 лет.
 84. Мустафа Амурханов Батыров 43 лет, умер в 1853 г., сыновья Хайритдин 23, Назмитдин 19, Хамза 12, Калимулла 7 лет.
 85. Мухаматзариф Гайнуллин Мустаев 24 лет, умер в 1853 г.
 86. Идрис Габдуликсанов Тимаев 36 лет, умер в 1856 г., сыновья Ахматьян 11, Ахматситдык 7 лет.
 87. Мухаматкасим Сахабутдинов Ахмаров 26, сын Мухаматзариф 3 лет.
 88. Газитдин Гилязитдинов Акзигитов 43 лет, сын Багаутдин 40 (сын Шамсутдин 2), брат Нигазетдин 26 лет.
 89. Мухаматвафый Габдуликсанов Тимаев 52, сын Габдулнафык 28 лет.
- Всего в д. Култаево м.п. 441, женского – 354 души.

ЦГИА РБ. Ф. И-138. Оп. 2. Д. 776. Л. 67–85.

БАШКИРСКИЕ ДЕРЕВНИ СВЕРДЛОВСКОЙ ОБЛАСТИ

По переписи 2002 г. в области насчитывалось 37300 башкир. На ее территории находились вотчинные земли башкир Упейской, Сызгинской, Больше-Кушинской и Терсятской волостей, где возникли их населенные пункты. В период кантонного управления в первой половине XIX в. последние вошли в 5-ю, 6-ю, 7-ю юрты 2-го башкирского кантона.

Характеристику сел начнем с **Упейской** волости. По мнению Р. Г. Кузеева, башкирское упейское племя имеет прямую этническую связь с древнеугорским или тюрко-угорским этническим компонентом. Затем упейцы были тюркизированы в древнебашкирской среде. Впоследствии они были сильно смешаны с татарами и в ряде случаев оказались в татарском этносе¹.

Казанский этнограф Д. М. Исхаков не совсем обоснованно утверждает, что упейское племя сформировалось сравнительно поздно, причем из представителей гайнинцев, сызгинцев и терсятцев². Как произошел этноним «сызгы» (*һызғы*) — у него нет ответа.

Из поселений упейцев отметим дд. Шокурово и Акбашево, находившиеся в составе 5-й юрты 2-го башккантона. В д. **Шокурово** в начале марта 1773 г. побывал академик П. С. Паллас. «Ехали по большей части по льду р. Уфы мимо некоторых башкирских деревень до Шокур-аула, — писал он. — Щастливые башкирцы имеют в сей стране великое земледелие и водят пчел, довольно скота и дичиною в около лежащих горных дремущих лесах весьма изобилуются. Охота на куниц, оленей. Башкирцы имеют постоянные деревни. В башкирской деревне Шигири-аул (Уфа — Шигири) в 15 верстах вниз по Уфе переминил лошадей»³.

Название деревни — антропонимического характера. Однако у нас нет материалов о первопоселенце Шакуре, его сыновьях и родственниках.

В 1834 г. здесь насчитывалось 76 дворов, где проживало 404 башкира-упейца⁴.

По IX ревизии 1850 г. количество дворов сохранилось, но численность башкирского населения увеличилась на 158 человек⁵. 600 башкир (118 дворов) и 36 припущенников (7 дворов) взяты на учет в 1859 г.⁶

Из жителей Зилялитдин Шамсудинов (1793 года рождения) в составе 20-го башкирского полка участвовал в Отечественной войне 1812 г., имел серебряную медаль «В память Отечественной войны 1812 года»⁷.

По IX ревизии 1850 г. отметим лишь одного из жителей деревни 65-летнего зауряд-хорунжего Хабибуллу Хамзина, имевшего 9 сыновей и 11 внуков. Старший сын Мухаметдин (его Мухаметшарип, Мухаметхан, Шукур, Гумер, Мухаметфаиз, Гакир, Мирхайдар, Нугушар, Ардарьяр), указной мулла Абдулшарип, азанчи Ганиятулла (его Шагислам, Динислам), Хаббихузя, Мухаметкашаф, Тафтигани, Хужахмет, Хамат, Ахметгирей.

В 1834 г. была зафиксирована мечеть.

В 1842 г. на 76 дворов и 404 башкира было засеяно 744 пуда ярового хлеба⁸. Озимый хлеб и картофель для всех жителей Красноуфимского уезда еще не были известны.

Башкиры д. Шокурово по IX ревизии 1850 г.

1. Зауряд-хорунжий Хабибулла Хамзин 65 лет, сыновья Мухаметдин 38 (сыновья Мухаметшарип 15, Мухаметхан 12, Шукур 10, Гумер 7, Мухаметфаиз 12, Гакир 10, Мирхайдар 3, Нугушар 1, Ардарьяр 6 месяцев), указной мулла Абдулшарип 28, азанчи Ганиятулла 24 (сыновья Шагислам 5, Динислам 3), Хаббихузя 17, Мухаметкашаф 8, Тафтигани 6, Хужахмет 5, Хамат 4, Ахметгирей 2 лет.
2. Габдулнафик Рафиков 30 лет, умер в 1848 г., сыновья Акмалетдин 16, Балахитдин 9, Галяматдин 5, брат Абдулхайыр Рафиков 42 лет (сыновья Абдулнасыр 19, Хабикужа 7 лет).
3. Абдулмалик Аблаков 50 лет, умер в 1849 г., сыновья Абдулзяпар 30, Абдулгалим 27 (сын Шагиахмат 2), Абдулфазул 24, Дельмухамет 21, Мухамадий 19 лет.
4. Абдулкабир Абдулнасиров 47 лет, сыновья Абдулхаким 27 (сын Галиакбар 2 месяцев), Абдулвасыр 25, брат Абуталип Абдулнасиров 37 (сыновья Габдулвали 10, Мухамадий 5 лет).
5. Муфтахитдин Шамшетдинов 62 лет, сыновья Бадретдин 22, Башаралфий 4, Шахритдин 1, братья Фахритдин 47, Афлятун 30 лет.
6. Зилялитдин Шамшетдинов 57 лет, сыновья Сахаветдин 29 (сын Назаметдин 4), Мухаметсадык 24 (сын

¹ Кузеев Р. Г. Происхождение башкирского народа. С. 218–219.

² Исхаков Д. М. Пермь татарлары. С. 177.

³ Паллас П. С. Путешествие по разным провинциям Российской империи. Ч. 3. С. 21.

⁴ ЦГИА РБ. Ф. 2. Оп. 1. Д. 4373. Л. 5. И по другим селам см. это же дело.

⁵ ЦГИА РБ. Ф. 138. Оп. 2. Д. 694. И по другим селам см. это же дело.

⁶ Там же. Ф. 2. Оп. 1. Д. 15158. Л. 204.

⁷ Любезные вы мои... С. 31.

⁸ ЦГИА РБ. Ф. 2. Оп. 1. Д. 4873. Л. 141. В дальнейшем и по другим поселениям см. это же дело.

⁹ Там же. Д. 694.

- Кутлуахмет 1), Ахмедьян 18, Мухамитсабир 15, Исламетдин 11, Ямалитдин 1 года.
7. Фасхитдин Самшетдинов 54 лет, сын Гизятулла 29 (сын Шагислам 1 года).
 8. Абдулзялил Албанов 67 лет.
 9. Ишикай Абубакиров 59 лет, умер в 1845 г., сыновья Мухаметамин 21, умер в 1847 г. (сыновья Мухаметшакир 12, Мухаметзариф 10, Мухаметгали 5), Мухаметгалий 30, Мухаметкарим 21 года.
 10. Хасан Абубакиров 60 лет, сын Хуснулла 15 лет.
 11. Заит Забитов 54 лет, умер в 1845 г., брат Сабит 29 лет, умер в 1845 г.
 12. Давлетша Хамитов 16 лет, племянники Мурхановы Абдрахман 27 лет, умер в 1835 г., Бикмухамет 27, умер в 1835 г., Абдрахим 28 (сын Шамигул 2), Ярмухамет 17, Мухамадий 16 лет.
 13. Ишнигафий Хупиев 37 лет, сын Динислам 1 года.
 14. Аликай Хупиев 71 года, умер в 1839 г., сын Сафаргали 38 (сын Ишмухамет 4 лет).
 15. Абдулгариф Мухаметов 72 лет, умер в 1838 г.
 16. Абайдулла Умеркаев 41 года (сын Камалетдин 6 мес.), брат Абатутла 26 лет.
 17. Абдулгали Ибрагимов 33 лет, сын Галиаскар 2 лет.
 18. Абдулгарим Валишин 41 года, в 1816 г. отдан в военную службу, сыновья Абдулла 23, Мухаметрахим 6 месяцев, умер в 1836 г.
 19. Ильчигул Надыршин 9 лет, отдан в службу в 1835 г., незаконнорожденные сыновья Хайритдин 5, Сиражитдин 3, Хисамитдин 1 года.
 20. Габдулгазиз Валишин 53 лет, сын Хусаин 12 лет.
 21. Юламан Канзагулов 55 лет, умер в 1844 г., сын Юмагул 14 лет.
 22. Кутлузаман Имансуров 50, брат Хайризаман Имансуров 45 лет.
 23. Ильмурза Муратов 28 лет, умер в 1843 г., брат Юсуп Зелялитдин Муратов 42 лет (сыновья Ахмаметдин 4, Галяметдин 7, Факутдин 2 лет).
 24. Рахманкул Мураткабулов 58 лет.
 25. Боговятдин Мураткабулов 40 лет, сыновья Гиляжитдин 20, Низаметдин 12 лет.
 26. Азанчи Габдулла Ярмухаметов 65 лет, умер в 1841 г., сын Мухаметзарып 24 лет.
 27. Гадельша Маментьев 77 лет, умер в 1839 г., сыновья Габдулмуталлап 38, Хазмурат 33 лет.
 28. Валиша Гадельшин 49 лет.
 29. Абдулхалил Бикбаев 53 лет, сыновья Абдулфазул 25, Абдулгафур 19, Мухаметрахим 8, брат Хисматулла Бикбаев 38 (сыновья Халиулла 7, Мухаметулла 1 года).
 30. Хабибулла Бикбаев 41 года, сын Габидулла 11 лет.
 31. Сайфулла Забиров 51 года, сын Худайберды 3, племянник Шагей Губаев 28 (сын Гильмитдин 1 года).
 32. Абдулкабир Зюлхаров 35 лет, отдан в службу в 1835 г., сыновья Мухаметша 21, Зиганша 18, незаконнорожденный Давлетша 15 лет.
 33. Иксан Зюлхаров 64 лет, сыновья Галиулла 41 (сыновья Загидулла 13, Мухаметяр 12), Валиулла 37 (его Гиляжитдин 9, Шагимхан 3), Зялалитдин 24 лет.
 34. Габидулла Тойсин 67 лет, сыновья Гузаир 47, Габдулбашир 40, Хисматулла 34 (сыновья Давлетулла 9, Мухаметулла 7, Динислам 1), племянник Файзулла 45 (сыновья Файруз 13, Муфазал 10 лет).
 35. Зюмадил Габидуллин 51 года, дети Абуталип 24, Абдулнафик 9 лет.
 36. Кусарбай Тойсин 54 лет, умер в 1849 г., сыновья Деньмухамет 32 (сын Мухаметхан 32), Ахмадей 8, крестился в 1844 г., Мухаметша 22, Досмухамет 16, Багаутдин 13, Ахматьян 3 недель.
 37. Деньмухамет Евбатыров 52 лет, сын Мукамай 5, умер в 1835 г.
 38. Сибатулла Казыев 63 лет.
 39. Хоснулла Казыев 43 лет, умер в 1842 г., сыновья Даут 18, крестился в 1844 г., Аймулла 29 (сын Гатаулла 1), Гайнулла 20, Файзулла 17 лет.
 40. Тулубай Канзафаров 43 лет, Мухаметулла 5, брат Мухаметкарим Канзафаров 38 лет.
 41. Мухаметсадык Казыев 47 лет, сын Сайфутдин 18, брат Мухаметамин 24 лет, умер в 1848 г.
 42. Мухаматамин Казакаев 24 лет, умер в 1848 г. Абдуллатип Абдулманов 66 лет.
 43. Смагил Токтасов 76 лет, умер в 1836 г., сыновья Муслюм 32, умер в 1848 г., Хабибуназар 29, отдан в службу в 1835 г. (сыновья Габит 20, Халит 18, незаконнорожденные сыновья Жемагул 4, Автарулла 3), Мухаметшарип 23 лет.
 44. Мухаметамин Зюлкаров 23 лет, двоюродный брат Ярмухамет Кулорбаев 48 лет.
 45. Бурхан Махмутов 73 лет, сыновья Нигматулла 49 (сыновья Арсамбек 10, Султанбек 9, Тимергали 2), Рахматулла 37, Галиулла 23 (сын Хужанатдин 6 месяцев).
 46. Губайдулла Махмутов 56 лет, умер в 1843 г., сын Тухватулла 26 (сын Ахматулла 1 года).
 47. Бахтемир Абдулзялилов 24 лет, двоюродный брат Гизатулла Забиров 25, умер в 1846 г. (сын Файзулла 20 лет).
 48. Фаткулла Забиров 57 лет, сыновья Гайнулла 35 (сын Гизатулла 2), Алимутла 25 (сын Давлетша 6 месяцев), Хаждаюлла 19 лет.
 49. Абдулвахит Зюлзаиров 37 лет, отдан в службу в 1835 г.
 50. Мулла Хаирзаман Сынбаев 72 лет, умер в 1846 г., сыновья Тухватулла 48 лет (сыновья Набиулла 21, Байтулла 19, Такиулла 13, Шагимафетдин 10, Хуснулла 3, Идрис 1 года), Насибулла 41 (сыновья Мухаметшакир 13, Мухаметзакир 1 года).
 51. Зайнитдин Тойсин 53 лет, умер в 1844 г., сын Лунар 27 лет.
 52. Зайнулла Рахматуллин 43 лет, сыновья Валиулла 24, Рамазан 14 лет.
 53. Сайфулла Рахматуллин 51 года, сын Мухамадей 20 лет.
 54. Зубаир Юлдашбаев 63 лет, умер в 1834 г. Давлетбай Юртамбаев 63 лет, сыновья Мухаметсафый 27, Ахметша 18 лет.
 55. Юлдашбай Бархин 42 лет, умер в 1848 г., сын Абдулгалим 18, умер в 1848 г., брат Баймухамет 53 лет.
 56. Сабит Хабитов 36 лет, брат Ахметдин 13, умер в 1845 г., дядя Абушахман Рангулов 44 лет, умер в 1845 г., сын Исмаметдин 5, умер в 1842 г., племянник Мухаметхасан 18 лет.
 57. Мухамадияр Мухаметрахимов 35 лет, сын Мухаметулла 5, брат Мухаметша 26 лет.
 58. Ягуда Буканаев 46 лет, умер в 1843 г., сыновья Хисматулла 42 (сын Динислам 20), Хабитулла 38 (сын Ганиатулла 7 лет), Касамай 35 (сыновья Мухаметдин 5,

- Киямитдин 3, Шагислам 1), Нигматулла 25, Гайнулла 23 лет.
59. Буканай Мустакаев 69 лет, умер в 1847 г., сын Мухаметшариф 36, отдан в службу в 1835 г. (сыновья Шамшетдин 16, незаконнорожденный Хуснутдин 6 лет).
 60. Мустафа Султанов 43 лет.
 61. Мухаметкарим Буканаев 54 лет, сын Мухаметфазыл 20 лет.
 62. Абдували Земинов 36 лет, двоюродный брат Бикташ Смаилов 41 (сын Хуснутдин 12 лет).
 63. Мисей Хамзин 43 лет, сыновья Ахметша 17, Шарифитдин 10, Камалитдин 8, Мухаметкашаф 6, брат Мунасып Хамзин 23 лет.
 64. Калимулла Хамзин 42 лет, умер в 1844 г., сыновья Багавитдин 26 (сын Халиулла 5), Сайтбатгал 22, Галиакбар 17, Абдулнасып 9 лет.
 65. Карамгул Хамзин 45 лет, сыновья Рахмангул 25 (сын Фахритдин 5 месяцев), Хамит 22, Мухамадияр 17 лет.
 66. Хабайдулла Хамзин 44 лет, умер в 1848 г., сыновья Кагарман 24, Бахтияр 22, Хисмагул 17 лет.
 67. Абдулхаир Итбаев 66 лет, дети Муса 44 (сын Мухаметгали 9), Айса 40 (сын Мухаметдин 3), Юсуф 19, умер в 1836 г., Мавлют 31 (сыновья Дилявур 11, Хисаметдин 5), Афлятун 26, Абуталип 23, Абган 19 лет.
 68. Зимижбай Итбаев 42 лет, умер в 1843 г., сын Тюванай 29 (сын Рахимитдин 6 лет).
 69. Баймухамет Абдулхаиров 47 лет, сыновья Мухаметжан 26, Досмухамет 20, Мухаметхан 14, Хуснухамет 12, Баймухамет 4, Ишмухамет 1 года, переселились из д. Аракаево.
 70. Биткул Якупов 68 лет, умер в 1849 г., сын Абдулхалим 38 (сыновья Абдулмажит 10, Мухаметшарип 28, Ахмат 15 лет).
 71. Абдулнасыр Биткулов 49 лет.
 72. Абдулкабир Биткулов 46 лет, сын Мухаметсафый 11 лет. Всего в д. Шокурово м.п. 273, женского – 289 душ.

ЦГИА РБ. Ф. И-138. Оп. 2. Д. 694. Л. 32–34.

В д. Акбашево в 1834 г. в 20 дворах проживало 106 башкир, в 1850 г. в 19 дворах – 157, в 1859 г. в 27 дворах – 238 человек. Все – вотчинники Упейской волости, имевшие собственные общинные земли.

В 1842 г. на 106 человек было засеяно 584 пуда ярового хлеба. Жители Акбашево и Шокурово постоянно жили в своих деревнях, не выезжая на кочевку.

Башкиры д. Акбашево по IX ревизии 1850 г.

1. Хисамитдин Абзяров 55 лет, умер в 1842 г., сыновья Галиулла 35, азанчи Самситдин 24 лет.
2. Атнагул Расулов 62 лет, сыновья Алимурта 30, Галиулла 24 (сыновья Мухаметзакир 4, Мухаметхан 2 лет).
3. Хисматулла Расулов 54 лет, сыновья Губайдулла 34 (сын Адиулла 5), Ганиатулла 8, Набиулла 5 лет.
4. Биктимер Апсаямов 62 лет, сыновья Абдулбасыр 38 (сыновья Абдулхаир 16, Насибулла 8, Исламгул 2), Рахматулла 26 лет.
5. Баймуржа Байзигитов 66 лет, умер в 1849 г., сыновья Мухаметжан 44 (сыновья Мухаметхадый 11, Мухаметфазыл 5), Мухамадияр 31 (сын Ямалитдин 3 лет).

6. Багиш Апсаямов 53 лет, сыновья Бигисан 24 (сын Мухаметгалим 6 месяцев), Гайнитдин 21 (сын Гайметдин 1), Гиляжитдин 17, Шамшитдин 15, Мухаметулла 10, Калимулла 7, Гамалитдин 5 лет.
7. Хабибулла Ягафаров 35 лет (сын Хамидулла 6 месяцев), брат Насибулла 31 года.
8. Мухамадияр Ишмухаметов 30 лет, сын Мухаметамин 3 лет.
9. Мухаметсадык Умердавлетов 37 лет (сын Гайнулла 12 лет), братья Мухаметамин 29, Мухаметгали 26 лет.
10. Резван Абзяров 66 лет, умер в 1850 г., сыновья Досмухамет 42 (сыновья Давлетша 15, Хурамша 12), Низаметдин 23 (сыновья Акмалетдин 10, Касмалетдин 6, Сиянбай 4, Давлетбай 3 месяцев), Камалетдин 24 (сын Хужа 2 лет).
11. Ишмухамет Резванов 44 лет, сын Ахмадий 17 лет.
12. Абдулхаир Азимбаев 72 лет, сыновья Зюмадил 35 (сыновья Сафаргали 4, Исламетдин 2), Мухамадей 23 лет.
13. Абдулхасан Идильбаев 62 лет, брат Абдулкарим 28, отдан в солдаты в 1835 г. (сын Мухаметгали 1 года).
14. Гадельша Чурубаев 28 лет, умер в 1837 г.
15. Бикташ Акбаев 64 лет, умер, сын Баймухамет 42 (сыновья Хуснутдин 21, Мухаметдин 20, Сажитдин 14, Кинзебай 3 лет).
16. Мухаметвалий Ташбулатов 33 лет, сыновья Калимулла 5, Мухаметхан 1, брат Абдулвалий 31, дядя Деньмухамет Бикташев 45 (сын Абдулнафик 20 лет).
17. Ярмухамет Резванов 50 лет, сыновья Хасан 23 (сын Альмухамет 1), Хусаин 21, Хуснулла 14, Хуснутдин 10 лет.
18. Апсатар Апасов 34 лет, умер в 1843 г., дети Мухаметрахим 30 (сыновья Мухаметкарим 9, Абдрахман 2), Мухаметша 24, Рахимгул 21 года.
19. Указной мулла Мухаметкарим Карымгулов 43 лет, сыновья Мухаметхафиз 23, Мухаметзакир 16, Мухаметзариф 13, Мухаметбакый 5, причислены из д. Биткинино (Биткино). Всего в д. Акбашево м.п. 88, женского – 69 душ.

ЦГИА РБ. Ф. И-138. Оп. 2. Д. 694. Л. 38 об. – 46.

К Терсятской волости относилась одна деревня – **Аракаево**. В 1834 г. в 16 дворах было взято на учет 118 башкир, в 1850 г. в 20 дворах – 187, в 1859 г. в 22 дворах – 207 башкир.

По IX ревизии 1850 г. среди 96 мужчин был зафиксирован 63-летний Асмандияр Ракаев, имевший сыновей Нигматуллу, Сабитуллу, Ямалитдина, Ахмадия, Валия. Его фамилия говорит о том, что отца звали Ракай (Аракай), и он имел непосредственное отношение к названию поселения. Аракай – искаженное имя Ракая. В начале XIX в. был известен старшина Аракай Асылбаев, в подчинении которого находилась д. Аракаево, состоящая тогда из 16 дворов с 99 башкирами¹⁰. Аракай – отец Асмандияра Ракаева.

Вместе с тем отметим, что нам неизвестно раннее название деревни.

¹⁰ РГАДА Ф. 1355. Оп. 1. Д. 1106. Л. 32.

В 1842 г. на 16 дворов и 118 башкир было засеяно 160 пудов ярового хлеба.

Башкиры д. Аракаево жили на земле Михайловского завода, проданной ими заводовладельцу.

Башкиры д. Аракаево по IX ревизии 1850 г.

1. Асмандияр Ракаев 63 лет, сыновья Нигматулла 25, Сабитулла 21, Ямалитдин 15, Ахмадий 7, Валий 2 лет.
2. Гали Мазитов 60 лет, сыновья Баймухамет 32 (сын Бахтияр 10), Мухамадияр 24 (сын Сулейман 6 месяцев), брат Низамитдин 44 (сыновья Мухаметша 12, Давлетша 3 лет).
3. Рафик Мазитов 58 лет, сын Мухаметсалих 22 лет.
4. Тазитдин Маментаяв 63 лет, сыновья Зеляитдин 37 (сыновья Гиляжитдин 16, Земалитдин 14), Сайфитдин 34 (сын Шарафитдин 6), племянник Деньмухамет Алиндинов 14, умер в 1841 г.
5. Зайнулла Абдуллин 60 лет, дети Акмолла 28, Мухаметшариф 11 лет.
6. Гайнулла Габидуллин 48 лет.
7. Фаткулла Габидуллин 42 лет, сын Мурасым 17, брат Мустахим Габидуллин 30 (сыновья Мустафа 5, Исламетдин 1 года).
8. Абдулкабир Назарбакиев 31, сын Давлетша 9, братья Абдувалий 44 (сын Абдулмен 7), Абдулвахит 42 (сын Зайнитдин 9), Хасан 40 лет (сыновья Шамсутдин 14, Ахметжан 9, Мифтахитдин 6), Абдулмажит 37 (сын Сахаутдин 2), Апсалих 31 года.
9. Абдулла Катаргулов 59 лет, умер в 1841 г.
10. Нажметдин Абдуллин 47 лет, сыновья Шарафитдин 25, Багаутдин 14, Акмалетдин 8, Камалетдин 5, Кинжибай 4 лет.
11. Жималетдин Абдуллин 44 лет, сыновья Залялитдин 21, Мухаметша 11, Давлетша 7 лет.
12. Файзулла Кадыргулов 53 лет, умер в 1836 г., сыновья Калимулла 37 (сын Мухаметфазыл 4), Мухаметгали 36 (сын Мавлютбай 7), Рахмангул 34 (сын Рахматулла 2), Абдрахман 15 лет.
13. Хисаметдин Шемагулов 67, сыновья Багаутдин 44 (сын Фахритдин 20), Мухаметамин 37, Мухаметрахим 24, Шайхутдин 2 лет.
14. Абадулла Нигматуллин 49 лет, сыновья Тухватулла 23, Сахип 20, Мухамадий 13, Сафиулла 6, Надырша 2, брат Галиулла 31 (сын Мухаматулла 2), дядя Амин Канзагулов 62 лет, умер в 1835 г.
15. Абдулкарим Балгазин 62 лет, сын Мухаметкарим 36 (сын Мухаматшакир 2), брат Бухармет Балгазин 60 лет.
16. Бикмухамет Бакиев 39 лет, сыновья Альмухамет 13, Мухаметьяр 13, брат Ярмухамет 34 (сыновья Мухаметдин 6, Гайнитдин 1 года).
17. Гамзя Бакиев 59 лет, сыновья Хисматулла 25, Ахмет 20 лет.
18. Байтагул Бакиев 53, сыновья Мухаметсафый 20, Ахметян 10 лет.
19. Рахимгул Байгузин 67 лет.
20. Сайфулла Султанмратов 44 лет, сын Насибулла 1 года, племянники Гилязитдин Гизатуллин 22, Хуснулла Файзуллин 25 лет.

Всего в д. Аракаево м.п. 96, женского — 87 душ.

ЦГИА РБ. Ф. И-138. Оп. 2. Д. 694. Л. 93 об. — 103.

10–15 деревень относилось к Больше-Кушинской (Оло кошсо) волости. Племя кошсо, по Р. Г. Кузееву, относилось к древнетюркскому этническому компоненту. Часть кушинцев проникла с севера-востока на север¹¹ — на современную территорию Свердловской области, где они создали свои населенные пункты.

Один из них — д. Урмекеево. В 1834 г. она состояла из 20 дворов, где было учтено 98 башкир. Количество дворов сохранилось к 1850 г., а жителей насчитывалось 107 человек. 140 башкир при 22 дворах зафиксировано в 1859 г.

Урмекеевцы не имели собственной земли по той причине, что свою вотчину они вместе с башкирами дд. Уфа-Шигири и Артя-Шигири продали барону С. Г. Строганову по купчей крепости от 19 июля 1755 г. На их бывшей земле в 1748 г. Лугининым был построен Артинский молотовой завод. При этом башкиры выговорили себе право беспрепятственно проживать и пользоваться всеми угодьями на уступленных землях¹².

В 1842 г. жителями Урмекеево было посеяно 488 пудов ярового хлеба. Они вели оседлый образ жизни. Кочевка ушла в прошлое.

Башкиры д. Урмекеево по IX ревизии 1850 г.

1. Бархия Тоишев 37 лет, отдан по суду в солдаты в 1835 г., сыновья Бикмухамет 38, Динмухамет 33 (сыновья Ишмухамет 8, Дусухамет 4 лет).
2. Баязит Тоишев 47 лет.
3. Держил Саяшев 69 лет, умер в 1837 г., сын Альмей 56 (сыновья Бикмухамет 28, Мухаметша 21, Ахматша 8, Мратша 4 лет).
4. Кульшан Саяшев 65 лет, сын Габайдулла 41 года.
5. Кульманай Саяшев 48 лет, умер в 1848 г.
6. Зайнаш Саяшев 44 лет, умер в 1838 г., сын Залялитдин 30 (сыновья Ганиатулла 2, Замалитдин 20, Шамшитдин 15 лет).
7. Зюбан Сайдашев 84 лет, сыновья Хисматулла 41, Сибатулла 29, Гайзитулла 24 лет.
8. Зайнулла Зюбанов 43 лет, сыновья Низагатулла 20, Мухаметамин 16, Мухаметжамил 10, Мухаметгамил 4 лет.
9. Муса Губайдуллин 40 лет, дети Мухаметзариф 10, Мухаметсафый 8 лет.
10. Файзулла Сайдашев 62 лет, сыновья Галиулла 12, умер в 1839 г., Набиулла 10 лет.
11. Нигаматулла Мандеев 43, сын Тагир 3, брат Бахтияр Мандеев 42 лет.
12. Мидан Зайтов 63 лет, умер в 1850 г., сыновья Абдулсабыр 40 (сын Шамшитдин 1), Аблихан 22 лет, умер в 1838 г., Исламитдин 24 (сын Хисамитдин 5), Мифтахитдин 15 лет.
13. Абдулкарим Миранов 41 года.
14. Атнагул Акзигитов 37 лет, умер в 1837 г.
15. Атнабай Акзигитов 31 года, умер в 1848 г., сыновья Фазыл 25, Мухаметсафый 19, Мухаметсадык 2 лет.
16. Мурсалим Иликаев 93 лет, умер в 1836 г., сын Фазулла 68 лет.

¹¹ Кузеев Р. Г. Происхождение башкирского народа. С. 216–217, 351.

¹² ЦГИА РБ. Ф. 2. Оп. 1. Д. 4531.

17. Аит Мурсалимов 60 лет, его приемыш Мухаметулла Гайнуллин 10 лет.
 18. Сайфулла Мурсалимов 28 лет, отдан по суду в солдаты в 1847 г., сын Баймухамет 6 месяцев.
 19. Туктамыш Копасов 64 лет, умер в 1845 г., сын Мавлутбай 35 (сын Ахметжан 12 лет).
 20. Туктан Токтамышев 45 лет, дети Мирхатулла 24, Хисбулла 21 года.
- Всего в д. Урмекеево м.п. 51, женского — 57 душ.

ЦГИА РБ. Ф. И-138. Оп. 2. Д. 496. Л. 46–51.

Д. **Уфа-Шигири**, как и д. Арти-Шигири, по мнению Н. Л. Скалозубова, заселилась в 1647 г. на земле, пожалованной башкирам царем Алексеем Михайловичем¹³, но проданной Строганову за 300 рублей¹⁴.

Приводим текст купчей от 19 июля 1755 г. «Лета тысяча семьсот пятьдесят пятого июля девятого на девять дня Уфимскаго уезду Сибирской дороги команды старшины муллы Козыша Рахмангулова Шигировской волости башкирцы Мухтар Кашаев, Саганбай Кашаев, Сапар Корсаков, Якуп Сабанчин, Азикай Сабанчин, Акзигит Мурзагильдин, Мухамбет Касимбаев, Чюрюбаев, Емакай Сеитов, Метюк Аитов, Канчюра Кансуяров, Батыр Юльметев, Азнаш Кансуяров, Кутуш Мансуров с товарищи большими и малыми со общаго согласия чрез поверенных своих товарищей башкирцов Муртазы Бикзянова, Мавлюкая Кашаева, Акмаша Явгильдина от Уфимских крепостных дел дали сию купчую его превосходительству г.-л. действительному камергеру и орденов св. Александра и св. Анны кавалеру господину Сергею Григорьевичу Строганову, детям и внучатам его и по ним наследникам в том, что мы, башкирцы, Мухтар Кашаев свыше писанными товарищами своими, по силе состоявшегося прошлого тысяча семьсот тридцать шестаго году марта пятого на десять имяннаго блаженны и вечно достойныя памяти великой государыни императрицы Анны Иоановны указу... по данному от нас, башкирцов, татарскому письму, кое при заключении сей купчей в Уфимской провинциальной канцелярии у крепостных дел объявили в вечное владение впрок безповоротно своей тюбы вотчинную землю с лесами и речками и со всякими угоды для строения по разводе места по нижеписанным межам, а имянно: начав от межи Кушинской волости от Теплянской речки с вершины оной по правую сторону прямо на вершину речки Буркотья, которая пала в речку Артя с левой стороны, а с той вершины Буркотья по большой дороге, по которой ездят в Красноуфимскую крепость в город Кунгур и прочия места до вершины Черного Ключа, называемого по-башкирски Кара-Зилга, и вниз, оставляя ево в левой стороне до устья оногo ключа, который впал в речку Артю на правую сторону подле самую межу Упейской вотчины прямо на вершину речки Малой Алабужки, а с той М. Алабужки на вершину речки Большой Алабужки, а от сей Алабужки, перейдя чрез речку Арему, которая впала в речку Артю с правой стороны прямо на вершину

речки Барандам, и вниз по оной до устья ее, которая пала в реку Шараму с левой стороны и по оной вниз до устья ж, где она пала с левой стороны в старицу и с того устья вниз по реке Уфе и, перейдя оную на устье речки Большой Упуды, которая пала в реку Уфу с правой стороны, а с того устья Андашлы до речки Арак-Зилги, которая пала в речку Упуду с левой стороны, а вверх по Саран-Зилге до вершины оной к сырту, со оногo сырту и от вершины речки Арак-Зилги прямо до вершины вышеупомянутой речки Упуды, со оной же вершины речки Упуды по сырту на вершину речки, называемой по-башкирски Улаер-Зилги, а с той вершины на речку Бердыш-Зилги, которая пала в речку Алуир-Зилгу с правой стороны, а с той вершины прямо же до устья речки Яманчи, которая пала в речку Яман-Зилгу с левой стороны, а от того устья Яманчи прямо лесом сосновым и березовым чрез речки Нагыш-Зилгу и Тал-Зилгу к реке Уфе до межи Кушинской волости до устья речки Средний Курай и вверх по Уфе реке течения оной правую стороною по смежности Кушинской же волости перешед устье речки Югуш вверх же по Уфе и, перейдя чрез оную реку Уфу на левую сторону, иттить логом прямо на вершину речки Тарта-Зилги и вниз по оной до речки Арти, перешед речку Артю вниз по оной левою стороною до устья речки Такли и вверх по оной до самой ее вершины, откуда началась вышеписанная межа со всеми в реку Уфу пающим со обоих сторон речками и истоками, озерами и со всякими угодыями и с подземными рудами, с рыбными и другими ловлями и с красным и черным лесами, с пахотными и сенокосными местами без малейшаго остатка в показанной же речке Арте от вышеписанной речки Текла от устья оной вода (?) не по нашей Шигиринской волости владения и за оную проданную вотчинную землю взяли мы, башкирцы Мухтар Кашаев с вышеписанными товарищами, от его превосходительства триста рублей. Токмо нам, башкирцам, на оной проданной земле жить и в угодьях старыми дельными деревьями владеть и в лесах зверей, птиц и бобров ловить, хмель щипать и всем довольствоваться, а рыбу ловить пополам и в том его превосходительству нам не воспрещать, а ежели же во оной земле дельныя наши деревья срубят, то за оныя деревья его превосходительству заплатить нам, башкирцам, что по указу надлежит. Она же наша проданная вотчинная земля по вышеписанным урочищам напредь сей купчей иному никому не продана и не заложена и в никакие крепости не укреплена, а ежели вышеписанную проданную вотчинную землю кто испосторонних будут вступаться, то нам, башкирцам, женам, детям и внучатам нашим из роду в род от тех вступщиков его превосходительство детей, внучат его и полных наследников очищать и убытка никакого не доставить, а буде от нас, башкирцов жен, детей, внучат и наследников наших, в чему чинится какая наша не устойка или его превосходительству отчего может учинится препятствие или от посторонних людей остановка и наше неочищение, то его превосходительству, детям и внучатам его и по ним наследникам взять на нас, башкирцов, на женах и детях и внучатах наших вышеписанные взятые нами деньги триста рублей»¹⁵. В результате такого акта башкиры-вотчинники сами отказались от своих вотчинных прав на землю, оказавшись фактически

¹³ Скалозубов Н. Л. Очерк экономического положения башкирского населения Красноуфимского уезда Пермской губернии. Пермь, 1893. С. 30.

¹⁴ ЦГИА РБ. Ф. 2. Оп. 1. Д. 4531. Л. 6.

¹⁵ Там же. Л. 5–7.

припущенниками-жильцами теперь уже чужой вотчины. В документах о жителях этих трех деревень Урмекеево, Уфа-Шигири и Арти-Шигири сказано, что «живут на даче Артинского казенного завода на проданной ими земле»¹⁶.

В 1834 г. в д. Уфа-Шигири было 29 дворов, где проживал 141 башкир. 28 дворов и 175 жителей было взято на учет в 1850 г. 220 человек при 29 дворах было в 1859 г.

В 1842 г. на 29 дворов засеяли 296 пудов ярового хлеба. В обеих деревнях еще в 1834 г. имелись мечети. О хозяйстве мало материала. Отметим, что в 1842 г. на 125 человек сеяли 212 пудов ярового хлеба.

Башкиры д. Уфа-Шигири по IX ревизии 1850 г.

1. Аблихан Абдрашитов 55 лет, умер в 1844 г., сын Галим 34 (сыновья Галметдин 7, Гайнитдин 1 года).
2. Нигман Абдрашитов 38 лет, сын Фажутдин 5, брат Мандзин 30 лет, крестился в 1833 г.
3. Сахип Балтагулов 53 лет, умер в 1848 г., сын Мухаметсадык 16, брат Бикмухамет 23 лет, умер в 1838 г.
4. Деньмухамет Балтагулов 46 лет.
5. Сагиб Балтагулов 29 лет, сослан на поселение в 1835 г., братья Мухамадий 34 (сын Мухаметжан 9), Шамшитдин 29 (сын Камалетдин 2), Нафик Балтагулов 23 лет.
6. Зайт Ильясов 30 лет, сослан в Сибирь в 1835 г., сын Мукмин 40 лет (сыновья Хусайн 1 года, Гумар 7, Хасан 9), брат Гусман Зайтов (Гиляжитдин 11 лет).
7. Абдуллатыф Абдулсаламов 47 лет, сыновья Давлетша 10, Галиакбар 4, брат Залялитдин 44 (сын Ахмадей 14 лет).
8. Юнус Юсупов 66 лет, сын Юлдажбай 20 лет.
9. Асиб Юнусов 53 лет, сыновья Хоснулла 24 (сын Гизатулла 3), Хуснутдин 13, Хайритдин 13, Мухамет 3, брат Гали Юнусов 39 лет.
10. Мухамадияр Хайбуллин 46 лет, сыновья Мухаматяр 18, Галиулла 3, брат Рахмангул 41 года.
11. Гузаир Муртазин 56 лет, сослан в Сибирь в 1835 г., сыновья Файзулла 43 (сын Хисамитдин 14, Назмитдин 12, Акмалитдин 8, Расул 1 года), Насибулла 37 (сыновья Набиулла 5, Тухватулла 2), Галимулла 34 (сын Ибатулла 5), Алимупулла 17, Калимулла 15 лет.
12. Сайфулла Муртазин 51 года, умер в 1849 г., сыновья Сайфетдин 32 (сын Алагияр 6), Гайнулла 22 лет.
13. Музатулла Якупов 78 лет, умер в 1840 г., сын Бикмухамет 29 (сыновья Хурамша 4, Файзулла 1 года).
14. Сержан Якупов 76 лет, сын Нигматулла 37 (сын Хабибулла 12 лет).
15. Рахматулла Сержанов 56 лет (сыновья Ахматулла 9, Кинжебай 6 лет).
16. Ярмухамет Альмухаметов 46 лет, сын Дусмухамет 13, братья Бикмухамет 28, умер в 1843 г., Баймухамет 19, умер в 1843 г.
17. Таймурза Якупов 74 лет, сыновья Гайнулла 37, Файзулла 18, умер.
18. Абдулнасыр Абуталипов 35 лет, умер в 1840 г.
19. Мухаметвалий Абдулвалиев 26 лет, сын Мухаметша 1, брат Рахимгул 23, дядя Абдуллатыф Абдулмазитов 44 (сын Ивниамин 8 лет).

20. Абдулвахит Абдулкаримов 41 года, сын Афлитун 1 года.
21. Зайнулла Туймурзин 51 года, сослан в Сибирь в 1835 г., сын Миндияр 24, незаконнорожденный сын Камалитдин 8 лет.
22. Абсарат Абдулкаримов 62 лет, сыновья Абдулжапар 24 (сын Абдулгафар 2), Абдулхалик 21 года.
23. Абдулгафар Кутушев 56 лет, умер в 1837 г., сыновья Габдулнасыр 28, крестился в 1835 г. (сын Ахматша 14), Габдулнасыр 30 (сын Мухаметзакир 20, Габдулкабир 23 лет).
24. Хаирзаман Абдулхаиров 50 лет.
25. Ибрагим Казанаев 50 лет, умер в 1741 г., сын Габдулбасыр 37 (сыновья Абдулхасан 9, Абдулнафик 5 лет).
26. Абдулхалим Казанаев 59 лет.
27. Хасан Акбаев 31 года, умер в 1835 г.
28. Абдулла Абдулвагапов 52 лет, сыновья Багаутдин 23, Шарафитдин 20, Залялитдин 17, Шагиахмат 8, Мухаметулла 6 лет.

ЦГИА РБ. Ф. И-138. Оп. 2. Д. 694. Л. 53 об. – 63.

Д. Арти-Шигири в 1834 г. имела 22 двора. Здесь проживало 125 башкир. В 1850 г. было 156 человек при 22 дворах. 183 человека и 26 дворов взято на учет X ревизией 1859 г.

Артинцы имели кочевья, выезжали летом на яйляу.

Башкиры д. Арти-Шигири по IX ревизии 1850 г.

1. Шемагун Яхин 75 лет, сын Кусарбай 38 лет, сыновья Мухаметжан 12, Мухаметхан 10, Багаутдин 7 лет.
2. Указной мулла Хисамитдин Гадельшин 43 лет, сослан в Сибирь в 1833 г., сыновья Хушавяр 33, Имамеддин 31, Сахаветдин 25 (сын Имангул 1 месяца), Гилязитдин 23 лет.
3. Указной азанчи Хабибулла Сагитов 70 лет, дети Фаткулла 44 (сыновья Мифтахитдин 5, Жемалитдин 1), указной мулла Ахметша 35,5 (сын Мухаметхафиз 9), оспопрививатель Тохватулла 27 лет, Незамитдин 26, Гусман 21, Мухаметсадык 18, Мухаметхужа 16, Гиниятулла 14, Гильман 6 лет.
4. Абдулмен Яхин 38 лет, умер в 1845 г., сын Абдулвалий 44 (сын Абдулмазит 9 лет).
5. Сайфитдин Яхин 80 лет, сын Хуснутдин 34 (сыновья Диньмухамет 12, Баймухамет 10 лет).
6. Сайфетдин Шарипов 57 лет, умер, сын Залялитдин 41 года.
7. Зулкарнай Смагилов 62 лет, умер в 1846 г., сыновья Хисматулла 45, Сайфулла 24, умер в 1846 г., Гизатулла 11, Сафиулла 6 лет.
8. Зюлкагида Смагилов 42 лет, умер в 1847 г., сыновья Шагимурад 22, умер в 1842 г., Фасхутдин 20, умер в 1842 г., Назметдин 34 (сыновья Ахкамитдин 2, Камалетдин 3 месяцев), Шамситдин 14 лет.
9. Хузвир Амиров 54 лет, умер в 1846 г.
10. Юсуп Юнусов 52 лет, сын Ибатулла 3 лет.
11. Мухамадияр Апасов 47, сослан в Сибирь в 1835 г., сын Ахметяр 34, брат Сайтбатгал Апсаламов 44 (сын Мухаметшакир 10 лет).

¹⁶ ЮАС. Вып. 2. С. 205.

12. Фазыл Махмутов 24 лет, умер, брат Абдулбасыр 30 (сыновья Габдулнасыр 9, Гизатулла 6, Абдулхаким 1 месяца), Башир 22 лет.
13. Ласын Азикаев 71 года, умер в 1843 г., сын Губайдулла 57 (сыновья Назмитдин 14, Шарафитдин 11, Галлямитдин 4 лет).
14. Мухаметрахим Рафиков 57 лет.
15. Рахматулла Суяров 53 лет.
16. Нигматулла Сахипов 7 лет, умер в 1837 г., брат Аспаган 37 (сыновья Вильдан 6, Мирхайдар 2, Наурширван 1 месяца).
17. Абдулхафар Сахипов 36 лет, сослан на поселение, сын Габдулкарим 42 (сын Габдулхалим 8 лет).
18. Абдуллатыф Суяров 74 лет, сыновья Абдулвалий 34 (сыновья Абдулваиз 9, Ишмухамет 6), Абдулхалим 15, умер в 1842 г., Абдулнафик 23 (сын Габдулгафар 2), Мухаметвалий 21 года.
19. Насибулла Батыров 39, сын Жиганша 8 лет.
20. Мухамадий Хусаинов 42 лет, сын Мухаматхафиз 3, братья Афлятун 25 (сын Фазлатдин 1), Мунасып 19 лет.
21. Канзафар Мавлюкаев 63 лет, сыновья Галиулла 30 (сын Мухаметсадык 4), Мухаметгали 20 (сын Мухаметгалим 1), Байдасар 20, Габидулла 16 лет.
22. Абдулнасыр Абдуллатыпов 17 лет, умер в 1840 г. Всего в д. Арти-Шигири м.п. 80, женского — 76 душ.

ЦГИА РБ. Ф. И-138. Оп. 2. Д. 496. Л. 64–72.

Башкиры дд. Азигулово и Биткино еще в 1792 г. продали часть своей вотчинной земли заводчикам Лугининым¹⁷. Продажа и сдача в аренду своих земель чужим продолжалась и в дальнейшем. Обратим внимание на один из фактов подобного рода. «1816 года 28 марта Пермской губернии Красноуфимского уезда 2 башкирского кантона деревни Азигуловой от миру вотчинников башкирцев ныне по наличию состоящих есаула Мутала Мухаматова и Валита Сайфуллина с товарищи доверенности той же губернии и уезда избранному разных волостей от крестьян таковой же Крестовоздвиженской волости живущему в деревне Мончаше Евтею Павлову Кардашину и доверителям его разных волостей крестьянам же и красноуфимским мещанам, живущим в дер. Мончаше (перечисляются фамилии)..., дали сию запись в том, что сходно данного от первых последним договору, писанному прошлого 1810 года апреля 24 дня от верителей вотчинников вышеписанному Евтею Кардашину и верителям его земли по особо заключенному тогда договору уступили они вотчинники башкирцы Рафик Юсупов с доверителями Кардашину и доверителям его то же самое место, какое значилось в прежнем договоре, под хлебопашеством, селидью, усадью и скотской выпуск (каковое огорожено по скотинным огородам). Земли, по значучимся ниже сего межа и урочищам, а имянно: от плотины и мельницы крестьянина Семена Мельникова, состоящие на речке Мончаше, ... пользоваться им впредь 31 год (межи примерно в длину три с половиной, а окружность 6 верст). За что получили вотчинники башкирцы с тех крестьян

(35 домов) в мирскую сумму денег и сверх того платить им в каждый год кортому с каждого дому по 25 копеек»¹⁸.

По VIII ревизии 1834 г. в д. Азигулово были зафиксированы сыновья первопоселенца: 1. Кызылбай (1746–1820). 2. Сайт (1760–1832), сыновья Сайта Мухаметшарип, Мухаметфазыл, Сайфулла, Сайфутдин. 3. Валит (1764–1826). 4. Абдулмазит, 1780 г. 5. Рахматулла (1806–1844) Азигуловы¹⁹. На основании возраста сыновей Азигула можно установить приблизительную дату возникновения деревни под названием Азигулово: 1720–1725 гг.

Тогда же в д. Биткино взят на учет сын Битки Бикина — Бигаши Биткинин, проживавший в 1750–1819 гг. Известны и его сыновья Калимулла, Нигматулла, Ибатулла²⁰.

Здесь же отметим, что ранние названия дд. Азигулово и Биткино нам неизвестны.

По сведениям, полученным от информаторов в 80-х гг. XX в., авторы коллективного труда делают правильный вывод о том, что д. Старое Биткино Артинского района Свердловской области была основана башкиром по имени Бикина, от которого впоследствии землю получали татары-тептяри (припущенники) и татары-кунгурцы (этэмбай)²¹. Тем самым население становится многонациональным. Но по всем населенным пунктам Красноуфимского уезда Пермской губернии ревизия 1850 г. взяла на учет только башкир, находившихся в составе юрт 1-го башкирского кантона.

Еще в 1823 г. в Азигулово и Биткино было учтено 67 дворов с 437 жителями²². По VIII ревизии их жители зафиксированы по каждой деревне в отдельности. В 1834 г. в Азигулово было 472 человека при 78 дворах. Этих жителей X ревизия 1859 г. показала по социальному признаку. В 60 дворах было 218 вотчинников, значит, башкир; в 80 дворах 616 припущенников (тептярей)²³. Выходит, что в 1834 г. в общее количество жителей вошли и вотчинники (башкиры) и припущенники (тептяри). Хотя другой источник указывает незначительное количество тептярей — всего 14 душ м.п.; их численность в 1859 г. оказалась внушительной.

В 1834 г. на 472 человека было засеяно 3376 пудов ярового хлеба.

Башкиры д. Азигулово по IX ревизии 1850 г.

1. 14-й класс Абдулвахит Кантуганов 66 лет, умер в 1835 г.
2. Зауряд-хорунжий Хисматулла Валитов, 44 лет, сыновья Тухватулла 21, Афлатулла 19, Мухаметфазыл 11 лет.
3. Зауряд-хорунжий Гайнулла Рафиков 43 лет, сыновья Залиулла 7, Сулейман 3 лет.
4. Старшинский помощник Валиша Валитов 51 года, сыновья Насибулла 19, Сафиулла 12, Тахиулла 8, Газиулла 5 лет.
5. Мухтасип Саразендин Евбатыров 39 лет, умер в 1825 г., сын Мухаметша 27 лет.

¹⁸ РГАДА. Ф. 1355. Оп. 1. Д. 1109. Л. 131–132.

¹⁹ ЦГИА РБ. Ф. 138. Оп. 2. Д. 570.

²⁰ Там же.

²¹ Исхаков Д. М. Пермские татары. С. 160.

²² РГАДА. Ф. 1355. Оп. 1. Д. 1106. Л. 37.

²³ ЦГИА РБ. Ф. 2. Оп. 1. Д. 15158. Л. 224–231.

¹⁷ ЦГИА РБ. Ф. 2. Оп. 1. Д. 4531. Л. 1.

6. Старшинский помощник Гадельша Мулюков 36 лет, сослан в Сибирь на поселение в 1821 г., сыновья Зиганша 19, отдан вместо поселения в солдаты в 1822 г., Мухаметсадык 27, Мухамадияр 24, умер в 1835 г.
7. Хисаметдин Евбатыров 65 лет, умер в 1834 г., сыновья Муфарак 19, умер в 1830 г., Шамсутдин 28, Гайнулла 24 лет.
8. Муфакитдин Хисаметдинов 30 лет.
9. Рахимкул Иманов 35 лет, умер, сыновья Мухаметвалий 19, умер в 1819 г., Мухамадей 24, Мухаметжан 14, Мухаметгарей 5 лет.
10. Субхангул Иманов 38 лет, умер, дети Мухаметкарим 34, Ярмухамет 23, Мухаметфазыл 13, Мухаметсадык 11, Мухаметзакир 7 лет.
11. Карим Усманов 65 лет, сыновья Азулла 35 (сыновья Фаткулла 12, Тухватулла 9, Хизбулла 2), Сафый 12 лет.
12. Рахматулла Каримов 55, дети Мухаметшарип 18, Мухаматхазей 9 лет.
13. Сиразетдин Евбатыров 42 лет, сослан в Сибирь на поселение в 1820 г., Мухаметулла 23, Гизатулла 19 лет.
14. Сайфульмулюк Евбатыров 56 лет, умер в 1825 г., сын Мухаметгали 23 (сын Мухаметзарип 1 года).
15. Даут Сайфульмулюков 28 лет, сыновья Мухаметзакир 4, Мухаметсафый 1 года.
16. Абдулмазит Шарипов 58 лет, сын Ахматвали 28 (сын Ахмадий 4, Мухамадия 2 лет).
17. Ахматнасыр Шарипов 48 лет.
18. Ахматгафар Шарипов 42 лет, сын Абдулнафик 10 лет.
19. Шарип Баймаков 77, умер в 1823 г., сын Ахматхалик 30 лет.
20. Альмухамет Амиров 36 лет, умер, дети Дусмухамет 24, Файрус 13 лет.
21. Баймухамет Бикмухаметов 27 лет, сын Калимулла 5 лет.
22. Абдурашит Халилов 63 лет, умер, сыновья Сайфутдин 33, умер (сын Сайфулла 13), Гилазетдин 23, Давлатша 1, Хуметдин 19 лет.
23. Залалитдин Абдрашитов 36 лет, умер в 1834 г., сын Багаутдин 9 лет.
24. Абдулкабир Халилов 63 лет, умер в 1848 г., сыновья Хабибулла 21, Сабагатулла 19, Касабулла 14 лет.
25. Абдулвагап Халилов 65 лет, умер в 1836 г., сыновья Мухамадияр 27, умер в 1816 г., Мухаметамин 36 (сыновья Мухаматжан 13, Ахметжан 10, Мухаматвали 6, Мухаметша 2 лет).
26. Султан Алекаев 73 лет, умер, сыновья Абдулфаиз 6, принял христианскую веру в 1834 г., Абдулмалик 19, Абдулзаман 13 лет.
27. Абдулмазит Касимов 40 лет, умер в 1832 г., сыновья Баймухамет 25, Мухамадияр 23 лет.
28. Бикмухамет Абдулмазитов 36 лет, сыновья Ярмухамет 9, Даулатбай 6, Ишмухамет 4 лет.
29. Дильмухамет Абдулмазитов 33 лет, сын Мухаметдин 8 лет.
30. Абдулгазиз Мардамов 69 лет, умер в 1843 г., сыновья Абдулнасир 15, умер в 1816 г., Абдулвалит 31, Абдулгафар 26 (сын Мухаметша 2 лет).
31. Габит Салыхов 45 лет, умер в 1843 г., сыновья Мухаметамин 20, Мухаметсафый 14, Мухаметзарип 12 лет.
32. Халит Габитов 25 лет, сын Ахматша 6 лет.
33. Мухаметсадык Саликов 34 лет, сыновья Мухаметзакир 14, Ахматжан 4, Мухаматжан 2 лет.
34. Салик Азигулов, сын Мухаметрахим Саликов 30 (его сын Инаятулла 2 лет).
35. Сабит Масагутов 51 года, сыновья урядник Мухаметкарим 29, Мухаметгалий 21, Хазимурат 19, Мухаметдин 13 лет, в 1847 г. крестился.
36. Саит Азигулов 56 лет, умер в 1832 г., сыновья Мухаметшарип 28, Мухаметфазыл 15 лет.
37. Сайфулла Сайтов 49 лет, умер в 1843 г., сыновья Мухаметвалий 21 (сын Мухаметхан 2), Мухаметгалим 10 лет.
38. Сайфутдин Сайтов 34 лет, умер в 1843 г.
39. Абдулмазит Азигулов 54 лет.
40. Мунасип Саликов 46 лет, умер в 1830 г., сын Асмаил 32, умер в 1850 г. (сыновья Мухаметша 9, Ахметша 2 лет).
41. Исмагил Мунасипов 35 лет, сын Баязит 3 лет.
42. Юлдашбай Саликов 51 лет, сыновья Кадыргул 11, Ермухамет 8 лет.
43. Рафик Юсупов 70 лет, умер в 1839 г., сыновья Файзулла 10, Губайдулла 8, Валиулла 3, Кийзулла 8, умер в 1833 г., Хизбулла 6 лет.
44. Хабибулла Рафиков 31, дети Галиакбар 9, Амиулла 5, Галиулла 3 лет.
45. Тауфик Юсупов 41 года, умер в 1829 г., сыновья Земалетдин 32 (сыновья Мухаметсафый 4, Бадретдин 6 месяцев), Мухаметфазыл 28, Мухаметамин 17 лет.
46. Валит Азигулов 62 лет, умер в 1826 г., сыновья Фатхутдин 41 (его Сайфульмулюк 1 недели), Динмухамет 23 лет.
47. Карим Таймасов 58 лет, умер в 1818 г., сын Валиша 21 года.
48. Габбас Аиткулов 71 года, умер в 1841 г.
49. Иксан Муртазин 64 лет, сын Хуснулла 22 лет.
50. Абдулгазиз Мурадымов 50 лет, умер в 1818 г., сын Бикмухамет 15, умер в 1820 г.
51. Агалулла Хамидуллин 36 лет, сыновья Нигматулла 11, Хасан 3, Мухаметхан 3 месяцев.
52. Яныш Муртазин 55 лет, умер в 1826 г., сын Ярмухамет 34 (сыновья Динмухамет 12, умер в 1841 г., Бикмухамет 6, Гузаир 4 лет).
53. Абдулгазиз Аиткулов 65 лет, умер в 1831 г., сыновья Абдулвахит 18, Мухаматгали 11, Мухаматкарим 6 месяцев.
54. Абдулла Галин 68 лет, умер в 1830 г., сыновья Хабибулла 24 (его Хизбулла 2), Мухаматкарим 21 года.
55. Валит Галин 63 лет, умер, сыновья Рахматулла 24, Мухамадей 19 лет.
56. Хамадулла Валитов 51 года, сыновья Насыбулла 20 (сын Мухамехан 6 месяцев), Гамаюлла 13, Мухамадияр 14, Мухаметрахим 15 лет.
57. Усман Галин 60 лет, умер в 1822 г., сын Мухамадияр 38 (сыновья Мухамадей 18, Абдулнафик 8, Абдулманнан 5 лет).
58. Бахтияр Усманов 43 лет, сыновья Галиакбар 10, Шагиахмат 6, Нуриахмат 1 месяца.
59. Габидулла Зягафаров 22 лет, умер в 1823 г. Байдулла Зягафаров 32 лет, умер в 1828 г.
60. Мандей Кызылбаев 61 года, сын Бикмухамет 31 (сыновья Динмухамет 11, Баймухамет 5 лет).
61. Кызылбай Азигулов 71 года, умер в 1820 г., сын Зайнетдин 36, умер в 1845 г. (сыновья Низаметдин 14, Назматдин 3 лет).
62. Магадей Кызылбаев 43, сыновья Мухамадей 21, Ахмадей 12 лет.

63. Абдулсалам Касаев 60 лет, умер в 1832 г., сыновья Апсалик 43, умер в 1843 г., Апсагит 22, служит в Сибири, принял христианскую веру в 1820 г., Багаутдин 21, Шарафутдин 7 лет.
 64. Абдуликсан Апсаламов 38 лет, сыновья Абдулнафик 12, Абдулнасах 9, Абдулкадыр 5, Ахмадий 6 месяцев.
 65. Габден Абсаламов 36 лет, сын Гайнитдин 14 лет.
 66. Рахматулла Азигулов 56 лет, умер в 1844 г., сын Ермухамет 16 лет.
 67. Фаткулла Рахматуллин 33 лет, умер в 1845 г., сын Хисматулла 11 лет.
 68. Баймухамет Рахматуллин 25 лет, умер в 1835 г.
 69. Файзулла Мурсалимов 56 лет, умер в 1848 г., сыновья Абдулаксан 24, Абдулвалий 20, Ильяс 12, Абдулхалик 8 лет.
 70. Абдуллатиф Файзуллин 26 лет.
 71. Абдулвахит Касаев 58 лет, умер в 1848 г., сыновья Абдулнасыр 34, Абдулбасир 30 (сыновья Мухаматша 5, Абдулзаман 2), Абдулхайкан 15, Фархитдин 1 года.
 72. Зайнетдин Мардяшов 38 лет, сыновья Исламетдин 18, Шамсутдин 15, Мухаметжан 9, Мухаматулла 5, Мухаматша 2 лет.
 73. Гайнулла Ибрасов 43 лет, умер в 1845 г., сыновья Хабибулла 19, умер в 1836 г., Губайдулла 10, брат Зайнулла 34 лет.
 74. Калей Касимов 63 лет, умер в 1835 г., сыновья Галиулла 19, Нагаматулла 17, Насибулла 16, Галямитдин 13 лет.
 75. Асфандияр Каляев 35 лет, сын Мендияр 6 месяцев.
 76. Тимир Хусаинов 57 лет, умер в 1829 г., сын Земалитдин 34 лет.
 77. Абзалил Темиров 41 года, умер в 1843 г., сыновья Мухаметфазыл 10, Мухаметсафый 7 лет.
 78. Мандей Аликаев 30 лет, умер в 1818 г.
- Всего в д. Азигулово м.п. 246, женского — 226 душ.

ЦГИА РБ. Ф. И-138. Оп. 2. Д. 570. Л. 2–76.

В д. **Биткино** в 1834 г. насчитывалось 153 башкира. Х ревизия 1859 г. различает вотчинников (183 человека) и припущенников (61 человек).

В этих двух деревнях имелось по одной мечети²⁴.

В 1842 г. на 153 человека сеяли 1320 пудов ярового хлеба.

Башкиры д. Биткино по VIII ревизии 1834 г.

1. Старшина Хисматулла Бигашев 32 лет, умер в 1818 г.
2. Есаул Мутал Мухаметов 50 лет, умер, сыновья Курбангалий 23, умер в 1816 г., Шагимурза 23 (его Мубаракша 6 месяцев).
3. Султангалий Муталов 36 лет, сыновья Ахмадей 18, Сулейман 15, Ахметдин 13, Мухаметша 13, Ахметхан 2, Мухаметхафиз 6 месяцев.
4. Тухватулла Муталов 35 лет, сын Гизатулла 15 лет.
5. Урядник Шагиахмет Муталов 27 лет (сыновья Кутлиахмет 9, Нурахмат 5 лет).

6. Мулла Каримгул Суянгулов 50 лет, умер в 1833 г., сыновья Мухаметшарип 13, умер в 1818 г., Мухаметвалий 26 (сын Ахмадий 5), Шарафитдин 20 лет.
 7. Мухамандияр Каримгулов 44 лет, сыновья Мухаметшарип 6, Мухаметшарип 1 недели.
 8. Мухаметфазыл Каримгулов 29 лет, сын Ахматжан 5 лет.
 9. Мухаметсафый Каримгулов 6 лет, крестился в 1834 г., Камалитдин 4, Замалитдин 2 лет.
 10. Азанчи Рафик Мустафин 62 лет, сын Абдулмазит 19 (сын Мухаметзакир 1 года).
 11. Хамзя Мустафин 62 лет, умер в 1824 г.
 12. Сайфулла Шарипов 65 лет, сын Абдулгафар 38 (сын Абдулкадыр 15), брат Мадияр 30 лет, умер в 1826 г.
 13. Валит Сайфуллин 43 лет, сыновья Абдулфаиз 25 (сын Абдулзамин 4), Абдулнафик 13 лет.
 14. Шарип Чурагулов 62 лет, умер в 1827 г., сын Зайнулла 27 (сыновья Агалиулла 5, Хабибулла 2 лет).
 15. Рахимкул Бикташев 43, сыновья Исламгул 6, Давлетбай 6 лет.
 16. Ярмухамет Бикташев 38 лет.
 17. Исламутдин Абдулмазитов 34 лет, сыновья Мухаметсадык 16, Тазендан 5, Ахмалетдин 2 лет.
 18. Гузаир Хамзин 54 лет, сыновья Мухаматей 24, Мухаматамин 21, Набиулла 21, Зубаир 12, Мухаметбарый 6 месяцев.
 19. Урядник Галиша Хамзин 47 лет.
 20. Назмитдин Абдулманов 30 лет.
 21. Зайнитдин Абдулманов 27 лет, сын Давлетша 4 лет.
 22. Бигаш Биткинин 66 лет, умер в 1819 г., сыновья Калимулла 26, Мухаметкарим 7, умер в 1822 г.
 23. Нигматулла Бигашов 31 года, умер в 1832 г., сыновья Хисамитдин 18, Кималитдин 5, Ахметша 3 лет.
 24. Ибатулла Бигашов 28, сыновья Хамидулла 4, Хабидулла 1 года.
 25. Рахматулла Мухаметов 32 лет, умер в 1832 г., сыновья Гималитдин 21, Асатулла 11 лет.
 26. Мухаметшарип Султанбаев 46 лет, брат Зайнитдин 18, умер в 1825 г.
- Всего в д. Биткино м.п. 65, женского — 79 душ.

ЦГИА РБ. Ф. И-138. Оп. 2. Д. 570. Л. 16 об. — 21.

По другим поселениям кушинцев очень мало выявленных материалов.

Название д. **Гайны** подсказывает нам, что ее жители были выходцами из Гайнинской волости. Башкиры-гайнинцы осели на вотчинной земле Больше-Кушинской волости в качестве припущенников²⁵. Хотя их в другом источнике называют вотчинниками²⁶. В 1834 г. в 17 дворах взято на учет 99 башкир²⁷. В 1859 г. 234 башкира проживало в 39 дворах.

В 1842 г. на 99 человек (по VIII ревизии 1834 г.) было засеяно 156 четвертей (1248 пудов) ярового хлеба.

²⁵ Там же. Д. 15158 (1863 г.).

²⁶ ЮАС. Вып. 2. С. 206 (1834 г.).

²⁷ ЦГИА РБ. Ф. 138. Оп. 2. Д. 570.

²⁴ Там же. Д. 4373. Л. 23.

Башкиры д. Гайны по VIII ревизии 1834 г.

1. Абуталип Илчибаев 61, умер в 1830 г., сын Губайдулла 47 (сыновья Хусаин 6 лет, отлучен неизвестно куда, Файзулла 14, Асатулла 5, Сафиулла 1 года).
 2. Нигматулла Апталипов 44 лет, сыновья Мухаметша 23, Мухаметвалит 18, Ахмадей 8, Мухаметдин 6, Ахматжан 1,5 лет.
 3. Мулла Габдуллатыф Абдуллин 43 лет, сыновья Мухамедияр 24 (сын Мухаметсадык 3), Курбангалий 18, Мухаметамин 16, Мухаметсафый 14, Мухаметфазыл 12, Мухаметхафиз 6 лет.
 4. Абдулхалик Абдуллин 37, сыновья Ахметша 8, Зайнеша 6 лет.
 5. Абдулкабир Абдуллин 33 (сыновья Мухаметкарим 12, Мухаметдин 8, Мухаметжан 4 лет).
 6. Зулкарнай Апталипов 64 лет, сыновья Шагисултан 19, умер в 1830 г., Сайфутдин 25 лет.
 7. Насибулла Зулкарнаев 31, дети Тухватулла 11, Мухаметгалим 1 года.
 8. Зайнулла Зулкарнаев 28 лет, сын Галиулла 1 года.
 9. Хамит Мырадулов 46 лет, умер в 1830 г., сын Муллаш 43 (сыновья Исламетдин 15, Назметдин 11), брат Бахтияр 45, умер в 1830 г. (сын Хаирзаман 12 лет).
 10. Мустахим Тимиров 74 лет, сыновья Хисамитдин 19, умер в 1819 г., Денмухамет 26, Гадельша 21 года.
 11. Азанчи Зайнитдин Мустахимов 41 года, сын Гилязетдин 9 лет.
 12. Баймухамет Мустахимов 31 года.
 13. Хасан Мустахимов 27, дети Мухаметгали 14, Мухаметамин 11 лет.
 14. Дистаночный начальник Абусаит Мустахимов 52 лет, сыновья Бикмухамет 24, Ярмухамет 23 лет.
 15. Мирас Уразаев 45 лет, умер в 1817 г. Сабит Сынзигитов 34 лет, умер в 1817 г., сын Хабибулла 18 лет.
 16. Мухаметрахим Рахматуллин 42 лет, сын Ишмухамет 4 лет.
 17. Расий Рахматуллин 40 лет, сын Хисматулла 7 лет.
- Всего в д. Гайны м.п. 54, женского — 45 души.

ЦГИА РБ. Ф. И-138. Оп. 2. Д. 570. Л. 21 об. — 26.

Д. **Битково** (Бишково) в 1834 г. состояла из 20 дворов с 54 башкирами, в 1859 г. в 12 дворах взят на учет 91 человек. Жители — вотчинники. В 1842 г. в деревне было засеяно 368 пудов ярового хлеба.

Башкиры д. Битково по VIII ревизии 1834 г.

1. Абдуллатып Абсаков 71, сын старшинский помощник Асмандияр, 36 лет.
2. Сабит Хамитов 37 лет, сыновья Халит 11, Загит 8, Фаткулла 2, Хуснулла 2 лет, брат Габит 27 (сын Газит 5 лет).
3. Магадей Мустаев 32 лет, умер в 1825 г., сыновья Мухаметдин 22, Мухаметсадык 19 лет.
4. Гадульша Валитов 18 лет, умер в 1818 г.
5. Юсуп Мусин 51, сыновья Мухаметфазыл 22, Тазитдин 12 лет.
6. Ахмат Юсупов 25 лет.

7. Указной мулла Шамагул Мусин 45 лет, сын Загретдин 12 лет.
 8. Асхар Айсин 47, дети Сайфулла 23, Ярулла 19, Агайдулла 10 лет.
 9. Зауряд-хорунжий Ульвар Айсин 44 лет.
 10. Салик Замилов 73 лет, сын Хисматулла 19 лет.
- Всего в д. Битково м.п. 23, женского — 31 душа.

ЦГИА РБ. Ф. И-138. Оп. 2. Д. 570. Л. 31—34.

Д. **Еманзелга** была тептярской, в ней проживало несколько дворов башкир, которых насчитывалось в 1834 г. 9, в 1859 г. — 21 человек. Тептярей было в 1834 г. 240 душ м.п., в 1863 г. — 400 душ.

Башкиры д. Еманзелга по VIII ревизии 1834 г.

1. Баймухамет Сагитов 18 лет, принял христианскую веру в 1832 г. Мухаметкарим Сагитов 29 лет, Мухаметрахим Сагитов. Хуснулла Атракисов 18 лет, умер в 1833 г.
2. Абдуликсан Тагиров 36 лет, сыновья Абдуламин 8, Ихтисан 2 лет.

ЦГИА РБ. Ф. И-138. Оп. 2. Д. 570. Л. 16.

В д. **Рахмангулово** проживали башкиры Большекушинской волости, которых насчитывалось в 1834 г. 165, в 1859 г. — 282 человека. X ревизия учла также и припущенников (60 человек).

В 1842 г. на 165 человек сеяли 1280 пудов ярового хлеба.

Башкиры д. Рахмангулово по VIII ревизии 1834 г.

1. Хабибулла Абдулнасыров 29 лет, умер в 1818 г., сын Хисматулла 25 лет.
2. Азанчи Абдулнасыр Асанов 52 лет, умер в 1832 г., сын Канзафар 24 лет.
3. Азанчи Мухаметамин Абдулнасыров 37 лет, сыновья Мухаметшарып 14, Мухаметшадей 9 лет.
4. Гузаир Асанов 54 лет, сыновья Зубаир 22 (сын Ибнухазип 2), Тухватулла 19, Хисматулла 14 лет.
5. Мунас Хусаинов 35 лет, умер в 1833 г., сын Мубаракша 30 (сын Мухаметхафиз 6 лет).
6. Мустахим Габбасов 70 лет, сын Магирап 26 (сын Башир 2 лет).
7. Фаткулла Мустахимов 42 лет, сыновья Тухватулла 14, Низаметдин 10, Исламетдин 5, Багаутдин 6 месяцев.
8. Рафик Абзалилов 21, умер в 1834 г., сыновья Мухамедий 9, принял христианскую веру в 1834 г., Мухаметгалей 19, Мухаметвалий 4 лет.
9. Булат Мусанов 60 лет, умер в 1824 г., сыновья Рахмангул 35 (сыновья Гизатулла 10, Зайнетдин 5), Ахмадий 14 лет, умер.
10. Шафей Булатов 40 лет.
11. Шамигул Мусанов 53 лет, сыновья Бикмухамет 26, Ярмухамет 1 года.
12. Расул Каранайбаев, умер в 1819 г., сын Газет 58 (сыновья Азембай 23, Баймухамет 18, Бикмухамет 9, Ярмухамет 4, Денмухамет 1 года).

13. Хази Газетов 39 лет.
14. Абдулмазит Газетов 24 лет (сын Замалетдин 4 лет).
15. Сайфулмулюк Расулов 52 лет.
16. Сагит Мунашин 80 лет, умер в 1832 г., сын Мадей 50 (сыновья Мухаметша 12, Мухаметжан 10 лет).
17. Султаная Сагитов 58 лет, сыновья Гадельша 19, умер в 1821 г., Мухаметрахим 31, Мухаметкарим 22, Мухаметшарип 18, брат Аиткул 40 лет, умер в 1825 г.
18. Писарь Мухамадияр Сагитов 39 лет, дети Мухаметсаядык 14, Мухаметсафый 11, Ахмадей 8, Мухаметвали 12, Ильмухаматфазыл 2 месяцев.
19. Абдулгазиз Абдулмазитов 43 лет, умер в 1824 г., сыновья Абдулвалий 36, Насибулла 23 лет.
20. Гайнулла Абдулгазизов 33 лет.
21. Зайнулла Абдулгазизов 30 лет.
22. Абсайт Мустакимов 55 лет, умер в 1829 г., сын Абыш 37 (сыновья Музафар 14, Багдасар 10, Мухтасар 8 лет).
Азамат Абдразаков 19 лет (сын Калимулла 14 лет).
Фаязулла Абдразаков 7 лет, сослан в богадельню в 1832 г.
23. Сагит Асаинов (Ассин) 68 лет, умер в 1822 г., сыновья Габидулла 40 (сыновья Хабибулла 12, Насыбулла 4), Габид 34 (сын Хамит 6 месяцев), брат Уразмет 53 лет, умер в 1826 г.
24. Файзулла Аблатыпов 22 лет, сослан в Сибирь на поселение в 1826 г., братья Шагимардан 23 (сын Сайфутдин 1 года), Мухаметша 19 лет.
25. Агамулла Аплатыпов 36 лет.
26. Башир Аплатыпов 31 года, сыновья Мухметжан 14, Асатулла 6, Габидулла 1 года.
27. Мулла Муфаззал Аплатыпов 29 лет.
28. Хисамитдин Хусаинов 53 лет, сын Изатулла 9 лет.
29. Хисматулла Хисаметдинов 28 лет, сын Назар 6 лет.
30. Ашир Мустафин 63 лет, сын Абдулфаиз 25 лет.
Всего в д. Рахмангулово м.п. 83, женского — 82 души.

ЦГИА РБ. Ф. И-138. Оп. 2. Д. 570. Л. 26 об. — 32.

В д. **Усть-Баяк** на собственной вотчинной земле проживали башкиры-кущинцы. В 1834 г. их было 169, в 1859 г. в 38 дворах — 238 человек. Х ревизия взяла на учет и припущенников, которых насчитывалось в 10 дворах 53 человека.

В 1842 г. на 169 башкир сеяли 1472 пуда ярового хлеба.

Башкиры д. Усть-Баяк по VIII ревизии 1834 г.

1. Хисаметдин Каранаев 38 лет, умер в 1831 г., сыновья Замалитдин 32 (сыновья Фахритдин 3, Исламетдин 6 месяцев), Зайнитдин 16 лет.
2. Агиш (Алиш) Абзалилов 52 лет, сослан в Сибирь на поселение в 1835 г., сыновья Тохватулла 10, Хисаметдин 6 лет.
3. Миндияр Абзалилов 32 лет, умер в 1818 г.
Сайтгафар Абзалилов 31 года (сын Мухаметфазыл 5 лет).
Сайтбурхан Абзалилов 27 лет, сослан в Сибирь в 1823 г.
4. Зулкарнай Абзалилов 53 лет, сыновья Яхия 29, Якуп 23, Мухамадий 20, Мухаматжан 19 лет.
Бахтияр Абзалилов 25 лет, умер в 1826 г.
5. Мандый Абзалилов 50 лет, сыновья Апсагит 16, сослан в Сибирь в 1825 г. (сын Насибулла 11), Гаит (Сайт) 23, Низамитдин 21 лет.
6. Апсалим Абдулкаримов 56 лет, умер в 1819 г., сын Сарубай 19, умер в 1817 г.
7. Казак Абдулкаримов 63 лет, умер в 1819 г., сын Абдулбай 34 (сыновья Асмандияр 7, Мухамадияр 1 недели).
8. Зауряд-хорунжий Абдулихсан Казаков 43 лет, сыновья Абдуллатиф 25 (сын Давлетбай 1 года), Абдулгазит 12, Мухаматша 4, Давлетша 1 года.
9. Аптей Сунмурзин 70 лет, умер в 1831 г., сын Абдулвалей 40 (сыновья Укмалитдин 10, Ярмухамет 6 месяцев).
10. Абдулмазит Аптеев 46 лет.
11. Гайбатулла Аптеев 52 лет, сын Калимулла 12, умер в 1826 г.
12. Кулый Абзяров 65 лет.
13. Абдулвахит Кулыев 41 года, дети Абдулгазиз 11, Абдулкабир 8 лет.
14. Хамитдин Кулыев 39 лет, сын Йылкыбай 6 месяцев.
15. Биккена Кулуев 37 лет.
16. Бикмухамет Кулуев 31 года, сын Азман 6 месяцев.
17. Мусай Тукмурзин 73 лет, сын Сайфулла 35 (сыновья Давлетша 3, Мухаметша 1 года).
18. Хуснутдин Мусаинов 41 года.
19. Сайфутдин Мусаинов 34 лет.
20. Салимзаугар Тукмурзин 40 лет, умер в 1822 г.
21. Кагарман Абдулхаиров 12 лет, сослан в Сибирь в 1823 г.
Надерша Абдулхаиров 27 лет.
22. Амерхан Тукмурзин 62 лет.
23. Баймухамет Амерханов 28 лет.
24. Ильяс Тукмурзин 61 года, сын Сулейман 6 месяцев.
25. Кульшан Усманов 37 лет, сыновья Губайдулла 9 лет, Калимулла 6 лет.
26. Деньмухамет Ишматов 28 лет, брат Ярмухамет 6 лет, умер в 1820 г.
27. Азимбай Муртазин 58 лет, сыновья Нигматулла 13, умер в 1825 г., Абуталип 19 лет.
28. Хисматулла Азгинбаев 37 лет, сын Гизатулла 6 лет.
29. Фаткулла Азгынбаев 25 лет, сыновья Гилязитдин 5, Назмитдин 1 года.
30. Аптрай Канаев 82 лет, сын Габидулла 39 (сыновья Габит 11, Хашимулла 8, Мухаметулла 1 года).
31. Загидулла Абдулхаликов 27 лет.
32. Абдул Канаев 63 лет, сын Зайнулла 22 лет.
33. Сагит Кульматов 73 лет, умер в 1827 г., сыновья Сайфулла 35, Ибатулла 32, Зайнулла 28, Хабибулла 25 лет.
34. Агаиулла Саликов 33 лет, сын Шагиахмат 4 лет.
35. Насибулла Саликов 28 лет, сын Тухватулла 2 года.
36. Галиулла Сайтов 31 года.
37. Файзулла Саликов 60 лет, сыновья Абдуллатып 14, Гайнулла 2,5 лет.
38. Абдейгат Файзуллин 28 лет.
39. Рахимкул Абулхасанов 42 лет.
40. Шамсутдин Абулхасанов 34 лет.
41. Орисбай Альбаликов 73 лет.
Всего в д. Усть-Баяк м.п. 87, женского — 82 души.

ЦГИА РБ. Ф. И-138. Оп. 2. Д. 570. Л. 55—68.

В д. **Бахметево** башкир насчитывалось в 1834 г. 60, в 1859 г. — 72 человека. По договору от 9 февраля 1793 г. сроком на 50 лет они приняли тептярей, которых было в 1834 г. 142, в 1859 г. — 220 человек.

В 1834 г. только башкирами было засеяно 368 пудов ярового хлеба.

Башкиры д. Бахметево по VIII ревизии 1834 г.

1. Сабанша Исаков 55 лет, умер в 1829 г., сыновья Сиразитдин 42 (сын Багаутдин 12), Зималитдин 15, принял христианскую веру в 1822 г., Шавиюлбин 14.
 2. Зиянгул Исаков 57 лет, умер в 1827 г., сыновья Сайфутдин 26, умер в 1832 г. (сыновья Гималетдин 7, Низаметдин 2 лет), Фахритдин 16, умер в 1824 г., Шарафитдин 29 (сын Шайхитдин 2), Файруз 16 лет.
 3. Шамсутдин Зиянгулов 46 лет, сыновья Зианетдин 26, Назметдин 24, Бурганетдин 14, Сайфитдин 10 лет.
 4. Апсалик Исаков 56 лет, сыновья Мухамадий 7, Моратша 3.
 5. Абдуразак Исаков 57, сыновья Масалим 10, Насибул-ла 1 года.
 6. Азанчи Абдулкарим Исанов 55 лет, сыновья Мухамадияр 24, крестился (сын Ярмухамет 2), Мухаметгалим 2, в 1834 г. принял христианскую веру, Мухаметгали 5, Мухаметвалий 3 лет.
- Всего в д. Бахметево м.п. 31, женского — 29 душ.

ЦГИА РБ. Ф. И-138. Оп. 2. Д. 570. Л. 21—22.

В д. **Кояново** (Коянково) проживали одни башкиры-вотчинники, которых было в 1834 г. 56, в 1859 г. — 76 человек. В 1842 г. на 56 человек сеяли 128 пудов ярового хлеба.

Башкиры д. Кояново по VIII ревизии 1834 г.

1. Хозя Карабаев 36 лет, сыновья Шагиахмет 10, Гайзатулла 8, Нигматулла 1 года.
 2. Кинзибай Карабаев 33 лет, сыновья Мухаметулла 8, Мухаметша 5, Мухамадей 2 лет.
 3. Азгибай Карабаев 28 лет, сын Исламетдин 2 лет.
 4. Мухамадяр Карабаев 34 лет, Сафиулла 5 лет. Сайфулмулюк Карабаев 21 года.
 5. Искандар Карабаев 28 лет, сын Фазыл 1 года.
 6. Мухамадали Карабаев 25 лет.
 7. Максют Карабаев 33 лет, умер в 1821 г., сын Махмут 11, умер в 1821 г.
 8. Аптагур Карабаев 31 года, умер в 1820 г., сын Гилязитдин 23 лет.
 9. Балтагул Абдрахманов 39 лет, умер в 1834 г., сыновья Канзафар 27, Зайнулла 20, Гайнулла 17, Губайдулла 14, Давлатша 5 лет.
- Всего в д. Кояново м.п. 22, женского — 34 души.

ЦГИА РБ. Ф. И-138. Оп. 2. Д. 570. Л. 51—53.

В д. **Верхний Баяк** башкиры Мало-Кущинской волости (в 1834 г. — 8, в 1859 г. — 18 человек) с конца XVIII в. проживали с тептярями из татар, бывших мастеровых завода и припущенных татарами Мончажской волости, которые сами в свою очередь заселились по припуску

башкир-вотчинников²⁸. В 1834 г. тептярей из татар было 13, в 1859 г. — 21 человек.

На вотчинной земле башкир Больше- и Мало-Кущинской волостей в первой половине XVIII в. возникли следующие деревни марийцев-тептярей, припущенных вотчинниками: Малая Тавра, Большая Тавра, Байбулдино (с 1767 г.), Иванайково (с 1755 г.), Багишково (с 1761 г.), Нижний Бардым, Курки, а также поселение татар под названием Бакейково²⁹.

Значительную часть юго-западной территории Свердловской области в прошлом занимали башкиры Сызгинской волости. По утверждению Р. Г. Кузеева, башкирское племя сызгы относилось к древнесамодийскому этническому компоненту, который был тюркизирован еще в древнебашкирской среде. В XVII—XIX вв. сызгинцы находились под сильным влиянием татар и в ряде случаев были татаризованы³⁰.

Башкиры Сызгинской волости владели своей вотчиной по грамоте царя Алексея Михайловича от 1652 г.³¹ Сызгинцы имели вотчинные земли и в верховьях р. Уфа. Оберегательную грамоту от 1697 г. они получили от Петра Алексеевича. В прошении их доверенного лица Иликея Бикбаева говорилось, что «в прошлых годах владели деды и отцы их вотчинною землею и санными покосы и рыбными ловли с озера и ыстока и бортным угодьем и хмелевым щипаньем и з бобровыми гоны и кунишным и всякими звериными ловлями в Уфимском уезде по Сибирской дороге вверх по Уфе реке по обе стороны, верхняя межа Карамалий исток, а по другую сторону Уфы реки Березовый мыс, а нижняя межа — речка Чечат по обе стороны, а по другую сторону Уфы реки речка Беолом(ш) по обе стороны, а те де... вотчинною землею и вышеписанными всякими угодья владеют они, а в ту их вотчину выезжают насильством разных городов всякие русские люди и в той их вотчине землю пашут и всякие налоги и обиды чинят и нам, великому государю, пожаловати б их велить на ту их вотчинную землю послать с Уфы дворянина и подьячего, чтобы описать их землю... и велено от сторонних людей отмежевать их землю по старым урочищам как владели деды и отцы их.

Кущинские башкирцы подтвердили точность границ и межей вотчины Илекейки Бекбаева с товарищи и владели они ею по грамоте 1652 г.³²

Сызгинцы, как впрочем и упейцы, и кущинцы, свои вотчинные земли растранили за мизерную цену как и когда хотели. Потеряв значительное количество своих земель, составлявших материальную основу существования рода-волости, сызгинцы постепенно теряли свои этнические особенности, растворяясь среди других этносов.

Продажа земли продолжалась и в XIX в. 21 апреля 1801 г. башкиры Сызгинской волости продали владельцу Саранинского завода Ивану Осокину землю, находившуюся

²⁸ Малоизученные источники по истории Башкирии. С. 124.

²⁹ Там же. С. 122—124.

³⁰ Кузеев Р. Г. Происхождение башкирского народа. С. 47, 218, 219.

³¹ РГАДА. Ф. 1173. Оп. 1. Д. 1237. Л. 6.

³² Там же. Л. 1—2.

юся по течению р. Уфа по правому ее берегу по следующим ориентирам: «От межи Красноуфимска служилых казаков по р. Санаре по обеим сторонам и от устья оной речки до вершины длиною на 30, а в ширину от межи Красноуфимских казаков чрез оную Санары прямою же линиею в 20 верст за сверх оной еще состоящей смежно ниже речки Санары по речкам же Быргынды, Саргаю и Чуч(г)ату, впадающим в р. Уфу по течению с правой стороны с устья до вершины и до меж...»³³

На сызгинской земле возникли башкирско-тептярские села. С марийцами-тептярями жили башкиры-сызгинцы в дд. **Верхний Бугальш** (из 249 душ м.п. в 1834 г. башкиры составили 62 души), **Усть-Бугальш** (из 72 душ – 27), **Юва** (из 236 душ – 53 души), с тептярями из татар в дд. **Новый Бугальш** (из 75 душ 17 душ башкиры), **Средний Бугальш** (из 291 души 11 душ башкиры)³⁴. По другим данным в д. **Усть-Бугальш** в 1834 г. было 160 башкир (которые сеяли в 1842 г. 1212 пудов ярового хлеба). В 1859 г. в той же деревне вотчинников-башкир было 297 человек (43 двора) и 246 припущенников (40 дворов)³⁵.

С 1757 г. на вотчине Сызгинской волости известны деревни припущенных башкирами марийцев-тептярей Сарсаз 1-й и Сарсаз 2-й³⁶.

Относительно ранней истории д. Средний Бугальш в литературе высказано мнение о том, что это самое старое поселение, основанное татарами более 400 лет тому назад³⁷. Для такого ответственного утверждения основанием послужила лишь легенда, услышанная из уст информатора в конце XX в. Это послужило поводом для торжественного проведения 400-летнего юбилея села. С каких пор в науке легенда, не подкрепленная никакими историческими документами, стала достоверным источником? На самом деле деревни еще не было ни в XVI, ни в XVII вв. Она могла возникнуть лишь в первой половине XVIII в., когда начинается массовая колонизация башкирского края крестьянами Поволжья. Деревня была основана на своей вотчинной земле башкирами Сызгинской волости, принимавшими в свое селение татарских и марийских крестьян на правах припущенников.

Коренным поселением башкир-сызгинцев было село **Сызги**. В 1834 г. здесь насчитывалось 235, в 1859 г. – 410 башкир. Были здесь и тептяри из татар, припущенные вотчинниками по записи от 7 сентября 1793 г. с условием уплаты по 50 коп. с двора в год. Всеми угодьями, кроме бортовых деревьев, они владели совместно с припускавшими их башкирами³⁸. В 1834 г. взято на учет 40 тептярей. По X ревизии 1859 г. их оказалось 46 человек.

Башкиры д. Сызги по VIII ревизии 1834 г.

1. Сотник Ибрагим Хурасанов 45 лет, умер, сын Рахматулла 35 лет (сын Ситдик 1 года).
2. Тухватулла Ибрагимов 25, сыновья Низамитдин 5, Резван 6 месяцев.

3. Хурасан Косамбатов 76 лет, умер в 1830 г.
4. Уматбай Нигматуллин 73 лет, сыновья Низамитдин 4, умер в 1817 г., Кутлуахмет 11 лет.
5. Султанмрат Бурангулов 55 лет, умер в 1818 г.
6. Сагит Байшанов 99 лет, умер в 1823 г. Сайфулла Сагитов 82 лет, сыновья Байшан 23, Абдулвали 22 лет.
7. Хисаметдин Сагитов 68 лет.
8. Суяндук Сагитов 45 лет, сыновья Хуснулла 19, Дилаур 9 лет.
9. Саитзагафар Сагитов 35 лет, умер в 1828 г.
10. Саитбаттал Сагитов 48 лет.
11. Абдулхаким Мусин 48 лет, сын Хисматулла 15 лет.
12. Абзай Масагутов 76 лет, умер в 1817 г., сын Кулуй 43 лет.
13. Абдуллагир Мусин 58 лет, сын Абдулихан 9 лет, умер в 1826 г.
14. Даут Толубаев 56 лет, сыновья Сабит 30 (сыновья Гилязитдин 5, Шамсутдин 2), Абдулхалит 13, Абдулвахит 9 лет.
15. Толубай Кусамбитов 68 лет, умер в 1819 г., сын Исмагил 43 (сыновья Хисматулла 16, Гизатулла 1 года).
16. Абдулзаман Толубаев 40 лет, сыновья Мухаметсалим 16, Мухаметкарам 10 лет.
17. Шамигун Толубаев 37 лет, сыновья Шамай 8, Уразай 6 месяцев.
18. Абдулгафар Мусин 53 лет, сын Багдасар 7 лет. Ишмухамет Мусин, умер в 1817 г.
19. Абдулхасан Мусин 34 лет.
20. Имансур Карабаев 35 лет, сын Мухамадей 7, брат Асмандияр 30 лет.
21. Рахматулла Апсалямов 48 лет, сыновья Замалетдин 23 (сыновья Акмалитдин 4, Тазитдин 1 месяца), Тухватулла 13 лет.
22. Исламитдин Рахматуллин 36 лет, дети Мухаметдин 4, Ахмадей 1 года.
23. Абдулмазит Аликаев 62 лет, сыновья Нурахмат 17, Камалитдин 14, Муфтахитдин 9 лет.
24. Хамит Аликаев 55 лет, умер в 1820 г., сыновья Абдулгафар 18, умер в 1820 г. (сын Мухаметваливали 14), Абдулвали 15, Абдулнафик 6 лет.
25. Фахретдин Хамитов 22 лет, брат Шарифитдин 19 лет.
26. Абдулсалик Абдурахманов 50 лет, умер, сыновья Губайдулла 25, умер в 1816 г. (сын Насибулла 20, умер в 1817 г.), Файзулла 20, умер, Мухаметфазыл 19 лет.
27. Азанчи Габидулла Апсалямов 56 лет, дети Гизатулла 15, умер, Агиулла 30 (сыновья Ахметдин 6, Мухаметдин 2), Калимулла 27 лет.
28. Валиша Бурханов 46 лет, сыновья Зайнитдин 26, Зайнулла 24, Мухаметша 8, Мухаметамин 6 лет.
29. Гадельша Бурханов 39 лет.
30. Надерша Бурханов 32 лет.
31. Гайнитдин Атнагулов 47 лет.
32. Йылкыбай Зайбиков 55 лет, умер в 1820 г., Фаткулла 47 (сыновья Насибулла 5, Калимулла 2 лет).
33. Хисматулла Йылкыбаев 37 лет.
34. Етимчура Зайбиков 63 лет, сын Мавлют 9, умер в 1832 г.
35. Мухаметкарим Етимчурин 35 лет, сын Мухаметамин 9 лет.
36. Мухамадияр Етимчурин 38 лет.
37. Туймакай Хусаинов 53 лет, сын Загафар 19 лет.

³³ ЦГИА РБ. Ф. 2. Оп. 1. Д. 4876. Л. 3.

³⁴ Малоизученные источники по истории Башкирии. С. 121.

³⁵ ЦГИА РБ. Ф. 2. Оп. 1. Д. 15158.

³⁶ Малоизученные источники по истории Башкирии. С. 121.

³⁷ Исхаков Д. М. Пермские татары. С. 160.

³⁸ Малоизученные источники по истории Башкирии. С. 124.

38. Багиш Абдулов 45 лет, сыновья Ишмухамат 31 (сын Альмухамат 5), Ярмухамат 26 лет.
39. Абдували Бигамов 22 лет (сын Абдулкабар 1 года). Мухаметвали Бигамов 17 лет. Султангали Бигамов 12 лет. Канзафар Бигамов 10 лет.
40. Абубашар Имангулов 99 лет, умер в 1819 г., сыновья Хамидулла 40, умер в 1828 г. (сыновья Файзулла 34, Галиулла 19, Газатулла 7), Губайдулла 23 лет, умер в 1828 г.
41. Абдулгазиз Мустакимов 66 лет, сын Муфаззал 30 лет.
42. Кичубай Аптикаев 38 лет, сыновья Шагиахмат 20, Ахматша 10, Хамматша 8 лет.
43. Галимул Атнабаев 40, умер в 1830 г., сын Шамсутдин 19 лет.
44. Ильчебай Галин 48 лет, сыновья Ильчегул 4, в 1831 г. принял христианскую веру в г. Верхетур, Каримбай, принял христианскую веру в 1833 г., Азимбай 19, Каримгул 8 лет.
45. Сиразетдин Зайнитдинов 26 лет. Земалитдин Зайнитдинов 5 лет, умер в 1816 г.
46. Игтисам Каркаев 13 лет, умер в 1829 г., сын Мухаметша 9 лет.
47. Сайфутдин Шарипов 29 лет, умер, сын Зайнибашир 10 лет. Назмутдин Шарипов 37 лет.
48. Хамит Нигматуллин 61 года.
49. Сайтсабит Атнабаев 53 лет.
50. Ансар Кусембетов 73 лет, сыновья Зуххар 39 (сын Агамолла 13 лет), Ядкар 30 лет, умер в 1825 г.
51. Мандияр Максutow 40 лет, умер, зять Апсалим Абдулхсанов 24 лет.
52. Абдуллатиф Абдулбакиев 26 лет, сын Давлетша 1 месяца.
53. Яков Степанов (крещен) 55 лет, умер в 1832 г., сыновья Степан 12, в 1828 г. отдан в рекруты, Василий 27 лет. Всего в д. Сызги м.п. 116, женского — 119 душ.

ЦГИА РБ. Ф. И-138. Оп. 2. Д. 570. Л. 27–41.

Д. Озерки — одно из сравнительно больших поселений сызгинцев. В 1834 г. здесь было 227, в 1859 г. — 409 башкир-вотчинников при 53 дворах. В последнем случае зафиксированы и припущенники, которых насчитывалось 26 человек при 6 дворах.

В 1842 г. посев ярового хлеба был показан по дд. Сызги и Озерки вместе. На 462 человека этих селений засеяно 430 четвертей (3440 пудов) ярового хлеба.

Башкиры д. Озерки по VIII ревизии 1834 г.

1. Указной азанчи Зайнагабдин Нигматуллин 57 лет, умер в 1830 г., сыновья Фахретдин 35 (сын Муфтахитдин 3), Багаутдин 32 (сын Абдулгалим 8), Мухаматша 28 (сын Мухаматгали 5), Шамардан 5, умер в 1816 г., Габдулкарам 2, умер в 1819 г., Ахметбазал 16 лет.
2. Халил Уразаков 62 лет, сыновья Лукманхаким 31, Мазап 23, Галиулла 19, Зубайдулла 20, Калимулла 10 лет.
3. Байгузаир Халилов 32 лет, сын Габдясултан 2 лет.
4. Зауряд-хорунжий Зулкарнай Уразаев 38 лет, умер в 1824 г., сыновья Мавлютбай 28, Зулкарнай 12 лет.
5. Яугар Уразаев 57 лет.
6. Сагит Мыратов 75 лет, сыновья азанчи, имам Баймухамат 32, Ярмухамат 24 лет.
7. Габитбай Гуламсаров 50, сыновья Габдулмалик 19, Забар 8 лет.
8. Денмухамет Гуламсаров 25 лет.
9. Сайфулла Зайсанов 71 года, сыновья Зайнулла 27, Хабибулла 22, Гайнулла 18 лет.
10. Файзулла Сайфуллин 30 лет.
11. Ташбулат Уразметов 65 лет, дети Абдулхаир 23, Абдулкагир 20 лет.
12. Абдулхалил Ташбулатов 28 лет, сыновья Абдулзапар 5, Мухаметсафый 1 года.
13. Гайбар Гуламсаров 34, сыновья Мухамадей 7, Мухамадгали 5 лет.
14. Абдурашит Бурангулов 40 лет, умер в 1817 г.
15. Абзялил Абузаров 41 года, умер, сыновья Абдулфаиз 26 (сын Абдулвагап 3), Абдулнасир 19, Фаткулла 17, Тухватулла 14 лет.
16. Газит Абузаров 36 лет, сыновья Абдулнафик 8, Багдасар 5 лет.
17. Абдуллатып Абузаров 32 лет, сын Абдулзалил 5 лет.
18. Азигул Туйгин 81 года, умер в 1825 г.
19. Гали Кусакбаев 51 года, умер в 1833 г., сыновья Насибулла 15 лет, принял христианскую веру в 1821 г., Калимулла 15, Тухватулла 6 лет.
20. Аит Байзигитов 45 лет, умер в 1825 г., сын Незамитдин 25 (сын Исламитдин 1 года).
21. Евбатыр Уразаев 65 лет, сыновья Юсуп 25, Ильяс 20, Баймухамет 19 (сын Ибрагим 1 года).
22. Юлай Уразаев 37 лет, умер в 1830 г., сын Калимулла 25 лет.
23. Батырша Уразаев 34 лет, умер в 1820 г. Сайфун Уразаев 34 лет.
24. Бабти Уразаев 42 лет, умер в 1817 г.
25. Альбида Рахматов 65 лет, сын Абульхасан 22 лет, умер.
26. Аблай Рахматов 63 лет, сын Абдулкабар 14 лет.
27. Касим Рахматов 53 лет, сыновья Сесенбай 24 (сын Зиянбай 1), Мавлютбай 22 лет.
28. Майдакай Рахматов 78, сын Мухамадала 36 (сын Денмухамат 12 лет).
29. Мухаметшарип Мандакаев 25 лет, умер в 1822 г., сыновья Хисматулла 25, Мухаметжан 11 лет.
30. Абзалил Коручев 30 лет, умер в 1823 г. Абдуликсан Коручев 38 лет, сыновья Давлатша 9, Ахмадей 2 лет.
31. Алпаут Абзегитов 40 лет.
32. Салим Байзигитов 60 лет, умер в 1832 г., сыновья Абдулманаф 22, принял христианскую веру в 1825 г., Абдулнасыр 36 лет.
33. Абдулгазиз Саямов 26 лет, сыновья Абдулгалим 15, Абдулкарим 12, Абдуразаков 7 лет.
34. Туйбин Тойгильдин 68, сын Койын 36 (сын Мухаметшафик 10 лет).
35. Куитшан Туйбаков 32 лет.
36. Сайфутдин Сафиев 26 лет, умер в 1823 г., брат Назмитдин 23 лет.
37. Шукур Сапаров 54 лет, умер, сын Аулия 40 (сын Афлатун 8 лет).

38. Енибай Шокуров 28 лет, брат Зюгибиншокур 8 лет, в 1834 г. принял христианскую веру.
39. Мутай Султанбеков 20 лет, в 1818 г. сослан в Сибирь. Сахир Султанбеков 38 лет, сын Сафаргали 19 лет.
40. Салик Байтин 60 лет, умер в 1829 г.
41. Сафаргали Юнусов 59 лет, сын Губайдулла 22 лет.
42. Нигматулла Сафаргалин 26 лет.
43. Юнус Уразметов, сын Шагинияз 26 лет.
44. Муллагил Кузаев 59 лет, сын Казбулат 36 (сын Муратдин 5 лет).
45. Асмандияр Муллаголов 34 лет (сын Асфаган 6 месяцев).
Зайнибашар Муллаголов 30 лет.
46. Юлдашбай Муллаголов 38 лет.
Всего в д. Озерки м.п. 103, женского — 124 души.

ЦИИА РБ. Ф. И-138. Оп. 2. Д. 570. Л. 42–50.

В 1834 г. прихожане имели мечети в дд. Шокурово, Уфа-Шигири, Арти-Шигири, Бит(ш)ково, Биткино, Рахмангулово, Бахметево, Гайны, Азигулово, Еманзелга, Озерки, Сызги.

К Красноуфимскому уезду относились дд. Арсланово и Юлдашево (Старое и Новое), находящиеся сегодня в Нязепетровском районе Челябинской волости.

Д. **Арсланово** при р. Уфа находится в 12 км от Белокайтского района Башкортостана и примерно на таком же расстоянии от границы Свердловской области. В 1834 г. в 45 дворах проживало 120 мужчин и 124 женщины. Жители показаны тептярями. В 1859 г. в 63 дворах было 189 мужчин и 192 женщины. Жители названы припущенниками.

В ведомости, составленной исправляющим должностью тептярского старшины Зюмадиловым, от 15 ноября 1840 г. видно, что тептяри из татар заселились до 1765 г., причем там имеется любопытнейшая запись следующего содержания: «По первобытному их состоянию в башкирском сословии в Упейской волости имеют грамоту от великих государей и великих князей Иоанна и Петра Алексеевичей» от сентября 1695 г.³⁹ Выходит, что основное население деревни — башкиры Упейской волости, затем их перевели в сословие ясачных татар, впоследствии переведенных в сословие тептярей. Только так можно найти ответ на вопрос — как они могли получить владенную грамоту для башкир Упейской волости в конце XVII в. Башкирское происхождение жителей Арсланово подтверждается еще и тем, что по закону о земле 1832 г. тептярям полагалось на душу по 30 десятин земли. В 1834 г. их было 120 душ м.п., значит, им на всех было положено 3600 десятин. Однако они имели 92730 десятин земли, т.е. количество земли в 26 раз превышало норму⁴⁰. Это означало, что жители деревни унаследовали всю вотчину Упейской волости. Доказательством башкирского происхождения большинства жителей Арсланово может послужить и письмо учащихся этой деревни под названием «Помогите нам» с просьбой оказать им помощь в изучении родного башкирского языка⁴¹. Ниже приводим текст письма-обращения учащихся д. Арсланово.

³⁹ Там же. С. 123.

⁴⁰ Там же; *Асфандияров А. З.* Вы упейские башкиры // И у дедов есть история... Уфа, 1996. С. 215–217.

⁴¹ Йәншишмә. 25 декабрь 1991 г.

Ярзам итегез!

Безең ауылыбыз Башкортостан республикаһы сигенән 12 километр ғына алыслыкта. Кән кәрзәштәр менән тығыз бәйләнештә йәшәйбез. Ауылыбыздың ерле халқы башкорттарҙан торһа ла, без, йәғни Арыслан ауылы халқы, татар булып язылғанбыз. Русса укыйбыз. Татар теле предмет буларак керә. Ул татарса дәрәс безгә ифрат ауыр бирелә. Без татар теленән насар өлгәшәбез. Сөнки без, башкорт халқы буларак, өйзә башкортса һөйләшәбез. Касан безең илгә дәрәсләк килер? Без башкорттар булып калырбыҙмы икән? Безең мәктәптә әсә телен өйрәнәп булмаһмы икән? Ярзам итегез!

Революциянан һун безең беренсе укытыусыбыҙ за, ауыл Советы рәйесе лә татар милләтенән булғанлыктан, кағыҙҙа татар булып калғанбыҙ. Шул языҡлыҡ һаман дауам итә.

VIII класс укыусылары
Арыслан ауылы, Нязепетровск
районы, Силәбе өлкәһе.

В часто упоминаемой нами работе «Пермские татары» приводится легенда об основании д. Арсланово из уст двух информаторов. Они считают первопоселенцем деда Арслана, прибывшего из-за Камы, откуда бежал от притеснений Строгановых. Женился он на башкирке из д. Шокурово и в качестве приданого получил от башкир землю⁴².

Подчеркнем, что легенда не подкреплена никакими историческими фактами. Во-первых, Арслан, его дети не были первопоселенцами, основателями одноименного селения. Первоначальное его название было **Кусимово**. Кусим был основателем поселения. По ревизии 1834 г. известен сын Арслана Габбас Арсланов (1744–1824). Его отец жил примерно в 20–60-х гг. XVIII в. Во-вторых, передача участка земли в качестве приданого у башкир не практиковалась, а вот в состав калыма действительно входили земельные угодья⁴³. И последнее. Об участии башкир в походе Ермака мы до сих пор не имеем материалов и не знаем источников. А вот об участии их в борьбе против завоевателей — Ермака и затем правительственных отрядов на стороне хана Кучума — имеются сведения в работе Г. Ф. Миллера «Описание сибирского ханства» (СПб., 1787).

Время возникновения села почти совпадает с датой владенной грамоты, полученной упейцами в 1659 г.

Жители д. Арсланово (Кусюмово), названные по VIII ревизии 1834 г. тептярями

1. Габбас Арсланов 72 лет, умер в 1824 г.
2. Алхам Абуталипов 55 лет, сын Валиша 24 лет.
3. Зиганша Абуталипов 50 лет, сыновья Шарафитдин 24, Зюмагул 15, Мухаметша 5 лет.
4. Муратша Абуталипов 49, дети Габдулкарим 10, Мухаматкарим 5 лет.
5. Шариф Якубов 63 лет, сын Зайнулла 28 (сын Зайнитдин 6 месяцев), Ахмет 26, Тухватулла 14 лет.

⁴² *Исхаков Д. М.* Пермские татары. С. 159.

⁴³ *Асфандияров А. З.* Башкирская семья в прошлом... С. 55.

6. Нигматулла Якубов 45 лет, сыновья Абдулнафик 19, Хасан 3, племянник Сайфулмулюк 20, умер в 1825 г. Мизан Махмутов 36 лет.
7. Усмакай Утяшев 62 лет, сын Хамит 44 (сыновья Иркабай 5, Мавлютбай 3, Давлетбай 1, Ишмурза 3 лет).
8. Апсаям Смакаев 45, сын Фаткулла 24 лет.
9. Сабит Юсупов 60 лет, сын Хамит 8 лет.
10. Нигматша Амурханов 27, умер в 1827 г., сын Сайфутдин 24 лет.
11. Абдуллатиф Амурханов 41 года, дети Габдрафик 12, Габделханнан 9, Габделяппар 5 лет.
12. Абдулманнаф Амурханов 28, брат Низамитдин 24 лет.
13. Габит Юсупов 57, сын Мухамадий 15 лет.
14. Габдулгафар Акбаев 44 лет, умер в 1824 г., сын Мухаметрахим 28 (сыновья Султангали 12, Саитгали 3 лет).
15. Гайнулла Мустакимов 35, братья Галимулла 21, Фахритдин 19 лет.
16. Зябир Аслаев 40 лет, умер в 1824 г., сыновья Мухаметвалий 32 (сын Мухаметгалий 10), Мухаметгамин 24, Мухаметкарим 21 года.
17. Мухаметсалих Закиров 36 лет.
18. Мухаметшарип Зябиров 29 лет, сын Шаяхмат 1 недели.
19. Надыр Аслаев 54, сыновья Мухаматхан 15, Мухаматхасан 12 лет.
20. Хамит Аслаев 52, дети Мухаматьян 20, Галиулла 24, Файзулла 15 лет.
21. Калимулла Хамматов 28 лет, сын Насибулла 4 лет.
22. Валиулла Халитов 22 лет, сын Ахмадулла 6 месяцев.
23. Бухармат Бузеев 34 лет, сын Биктимер 6 месяцев.
24. Зиянгул Исаев 46 лет, умер, сын Хисматулла 27, Сайфулла 21 лет.
25. Салих Исаев 41 года, сослан в Сибирь в 1825 г., сын Адигам 22 (сын Зюмадил 2 лет).
26. Джамин Тиряев 75 лет, умер в 1824 г., сын Мухамат 47 (сыновья Юнус 8, Ваис 5 лет).
27. Баймухамет Джаминов 34 лет, сыновья Мухаматша 7, Давлетша 1 года.
28. Ишмухамет Джаминов 58 лет, сыновья Ярмухамет 27, Мухамадияр 16 лет.
29. Бикмухамет Джаминов 51 года, сыновья Галиулла 16, Насибулла 9, Динмухамет 6, Досмухамет 2 месяцев.
30. Хисамитдин Джаминов 45 лет, сыновья Зямалитдин 12, Камалитдин 9 лет.
31. Гайса Тиряев 74 лет, умер в 1820 г.
32. Муса Тиряев 40 лет, умер в 1831 г., сын Илсегул 48 лет.
33. Хуснулла Мусин 43 лет, сыновья Саитбаба 18, Асатулла 9, Ибатулла 7, Такиулла 6 месяцев.
34. Субхангул Ибрагимов 72 лет, умер, сыновья Абдулгазим 42, умер в 1829 г. (сыновья Нурмухамет 25, Абдулхасан 3 лет, умер в 1829 г.).
35. Абдулла Ибрагимов 78 лет, сыновья Абдулкагир 18, умер в 1832 г., Асмандияр 27 лет.
36. Абдулнасыр Абдуллин 36 лет, сын Фазыл 13 лет.
37. Шамагун Ялилов 75 лет, сыновья Кунакбай 15, сослан в Сибирь в 1830 г., Абдулмазит 21, Мухамадияр 27 лет.
38. Каримгул Халилов 72 лет, сыновья Зайнагабдин 31, умер в 1820 г. (сын Галикай 17 лет).
39. Зайнигафар Каримгулов 35 лет, сыновья Фахритдин 13, Зямалитдин 11, Якуп 3, Аюп 1 недели.
40. Чурагул Халилов 67 лет, сыновья Юлдашбай 34 (сыновья Назмитдин 4 месяцев, Багаутдин 15, Зямалитдин 3), Мустабай 12 лет, умер в 1826 г.

41. Кутуш Шамагунов 55 лет, сыновья Муратхази 27 (сын Мухаметгалий 6 месяцев), Муратбакий 22 лет.
42. Ульмаскул Шамагунов 49 лет, сыновья Юсуп 9, Колмухамет 1,5 лет.
43. Шафий Шугайбов 63 лет, умер в 1820 г., племянник Габидулла Муртазин 17 лет, умер в 1820 г.
44. Абляй Азинбаев 59 лет, сыновья Султанмурат 29, Шамситдин 2 лет, умер в 1816 г.
Всего в д. Арсланово (Кусюмово) м.п. 120, женского — 124 души.

ЦГИА РБ. Ф. И-138. Оп. 2. Д. 576. Л. 109–120.

Д. Юлдашево в первой половине XIX в. находилась в составе 5-й юрты 2-го башкирского кантона. В 1834 г. ее население состояло из 56 башкир Бала-Катайской волости. Жили на своей вотчинной земле, летом выезжали на кочевку⁴⁴. В 1850 г. она имела лишь 10 дворов с 62 жителями. Между VIII и IX (1850 г.) ревизиями образовалась дочерняя д. Новоюлдашево, состоящая в 1850 г. из 13 дворов, где проживало 103 мужчины и 83 женщины.

В 1842 г. на 56 башкир было засеяно 22 четверти (176 пудов) ярового хлеба⁴⁵.

Башкиры д. Юлдашево по IX ревизии 1850 г.

1. Отставной сотник Абдульмин Миндегалин 74 лет, умер в 1858 г.
2. Галий Алгузин 81 года, умер в 1839 г., сын Абдулхалик 41, умер в 1852 г. (сыновья Апсалих 24, Апсагит 19 лет).
3. Зигатай Галин 59 лет, сыновья Мухаметрахим 29, Мухаметжан 24, пасынок Ярмухамет Баймухаметов 36 (сыновья Нурмухамет 5, Галялитдин 3 месяцев).
4. Хисамитдин Баянгулов 47 лет, сыновья Хуснутдин 25 (сын Багаутдин 1), Фахритдин 14, Сахаутдин 8 лет.
5. Зялял Мухаметзаитов 67 лет, сын Алей 26, умер в 1849 г.
6. Алмухамет Зельмухаметов 54 лет, сыновья Кулюмбит 21, умер в 1844 г. (сыновья Ялялитдин 11, Зялялитдин 6, Жамалитдин 5), Кутлузаман 33 (сын Гайнитдин 1,5), Досмухамет 14, брат Хаирзаман 14 лет.
7. Байраш Канзагулов 63 лет, сын Шешай 25, умер в 1843 г.
8. Сиразитдин Канзагулов 47 лет.
9. Сирбаш Юлдашев 48 лет, умер в 1844 г.
10. Сеитягафар Янгабаев 52 лет, сын Ахметша 12, брат Зянгильда 41 (сыновья Рамазан 14, Хабил 8 лет).
Всего в д. Юлдашево м.п. 29, женского — 33 души.

ЦГИА РБ. Ф. И-138. Оп. 2. Д. 772. Л. 447–448.

Башкиры д. Ново-Юлдашево по IX (1850 г.) и X (1859 г.) ревизиям

1. Валиша Гадильшин 50 лет, сыновья Азнасура 30 (сыновья Галиулла 2 лет, Гайнулла 6 месяцев), Жиянсура 25, Ишмурза 19, Хамидулла 12, Габайдулла 6, Галимахум 2 лет, брат Кильдияр 47 (сыновья Фахритдин 21, Хизбулла 11 лет).

⁴⁴ ЮАС. Вып. 2. С. 205.

⁴⁵ ЦГИА РБ. Ф. 2. Оп. 1. Д. 4873. Л. 141.

2. Шамсутдин Хисамитдинович Исаков 31 года, сыновья Фархатдин 9, Жиянмурза 1,5 года.
3. Ишмухамет Гадельшин 37 лет, сыновья Фахрислам 14, Динислам 11, Баязит 4, Гали 1, Шайхилислам 11 лет.
4. Курмангалий Рахматуллин 48 лет, сыновья Ишпиран 3, Ижбулды 2 недель, братья Хисматулла 43 (сын Габит 8 лет), Тухватулла 37 (сыновья Хабибулла 11, Сафиулла 8, Сибатулла 4), Кулахмет 30, Кутлугужа 32, исключен из рядов башкир, т.к. принял христианскую веру в 1859 г., Кутлугазиз 28, Мухаметкарим 23 лет.
5. Габдулвали Такиров 61 года, умер в 1856 г., сыновья Байрамгали 20, Гумер 19, Жилилитдин 11, Гималитдин 8,5 года.
6. Утягул Тохтамышев 61 года, сыновья Гизатулла 27 (сын Ханнан 2), Габитулла 19, племянник Габдулгалим 29 (сын Абдуллатиф 7 лет).
7. Имангул Жумагулов 54 лет, сыновья Салават 20, умер в 1855 г., Даут 27 (сын Яхия 1 года), Муса 25, Айса 23, Файруз 9 лет.
8. Нургали Сиражитдинов 35 лет, сын Ахметша 13, братья Нурмухамет 33, Баймухамет 31, Мухаметша 29 лет. Мухаметсалих Габдулнасыров 45 лет.
9. Мухаметьяр Умурзаков 45 лет, сыновья Ярмухамет 22, Абдрахим 21, Сахаутдин 18, Мухаметзакир 1, Абдулгалим 1 года, братья Мухаметкунафия 24, умер в 1850 г. (сын Мухаметхан 10), Мухаметжумагул 32 (его Загидулла 1 года 5 месяцев, Аллаберды 1), Мухаметкабир 22, умер в 1853 г. (сын Мухаметюсуп 8 лет), Мухаметзабир 30, Мухаметшариф 20, умер в 1850 г., Ильяс 24 лет.
10. Абдулхалик Тимиржанов 49 лет, сыновья Абдулманнаф 29, Абдрахим 22, брат Нажмитдин 46 (сыновья Жамалитдин 16, Камалитдин 10, Фархитдин 6,5, Гайнитдин 3,5), Багаутдин 32 (сыновья Бадритдин 3,5, Шагабитдин 1 года).
11. Сайтулла Хусянов 51 года, сын Иштуган 5, братья Файзулла 45, Минзагул 35 (сыновья Исламгул 13, Субхангул 10, Жумагул 6, Юмадил 3 лет, Султангали 6 месяцев).
12. Байракай Хусянов 63 лет, сыновья Мухаметгали 37 (сыновья Карип 5, Гариф 4), Мухаметсидык 27 (сыновья Мухаметзариф 5, Мухаметзакир 3), Мухаметсидык 25 (сын Мухаметюсуп 1), братья Нигматулла 48, умер в 1857 г. (сын Хибатулла 11), Сайфулла 51 (сыновья Сайфитдин 15, Мухаметфайзухан 7 лет).
13. Гайнулла Хусянов 44 лет, умер в 1852 г., сыновья Фатхулла 22, Зайнулла 17, брат Асатулла 50 лет. Всего в д. Ново-Юлдашево м.п. 104, женского — 83 души.

ЦГИА РБ. Ф. И-138. Оп. 2. Д. 772. Л. 449–459.

* * *

Все вышеизложенное дает возможность сделать следующие выводы.

1. Башкиры Гайнинского племени (с XVII в. волости) сформировались на основе трех и более компонентов:

булгарского, угро-финского и среднеазиатского, расселенных на огромной территории с устья р. Кама до ее верховьев, в бассейнах рр. Тулва, Мулла, Юг, которая по мере притока инонациональных групп населения постепенно сужалась. К началу XIX в. у гайнинцев сохранилось лишь 292,5 тыс. десятин земли.

2. Территориально башкиры-гайнинцы были расселены главным образом в Уфимском уезде (с 1781 г. Осинском, частично — в Пермском), в то время как татары занимали земли, относящиеся к Кунгурскому уезду Пермской губернии, по рр. Сылва и Ирень.

3. Башкиры-гайнинцы во главе с Урак-беем добровольно приняли русское подданство. Правительство не раз подтверждало их вотчинное (владельческое) право на населенные ими земли. Ни у одного башкирского племени не известно столь много царских грамот, полученных в 1557, 1632, 1672 и 1701 гг., об их поземельных правах, тексты которых читатель найдет в Приложении I.

4. На общинных землях гайнинцев возникли их населенные пункты, количество которых колеблется от 20 до 35, в 1826 г. — до 65, где проживало башкирское население.

5. С 1586 по 1781 г. гайнинцы находились в составе Уфимского уезда (Исторического Башкортостана). Затем были подведомственны вновь образованному Осинскому и Пермскому уездам Пермской губернии. Несмотря на это, в 1798–1865 гг. находившиеся в военно-казачьем сословии башкиры-гайнинцы по военно-судебным делам были в ведении начальника 1-го (с 1855 г. — 12-го) башкирского кантона, состоявшего из 9 юрт — групп деревень и подведомственного военному губернатору Оренбургской губернии. В то же время по гражданским делам они оставались в подчинении гражданского губернатора Пермской губернии. Со второй половины XVI в. и до отмены кантонной системы управления в Башкортостане в 1865 г. гайнинские башкиры выполняли мирские и казенные повинности, как и все остальные башкиры, и имели одинаковые с ними права и привилегии как вотчинники, как собственники своих земельных вотчин в волости. С отменой кантонного управления гайнинские башкиры отрываются административно-территориально от основного этноса и начинают свой самостоятельный путь хозяйственно-культурного развития. Такое положение вело к адаптации их с соседним татарским населением во многих областях, что не могло не влиять на ассимиляцию части башкир-гайнинцев пермскими татарами.

6. Гайнинцы занимались главным образом земледелием, имели развитое животноводство, не отказывались и от различных промыслов. В гайнинских селах имелись свои мечети, при которых непременно создавались профессиональные школы. Из широко известных таковых средних учебных заведений — Султанаевское и Таныповское медресе.

7. Пермские башкиры, как и свердловские, благодаря прежде всего институту вотчинного права на землю, сохранили свое этническое самосознание, несмотря на языковую ассимиляцию. Они и до сих пор представляют собой неотъемлемую часть башкирского этноса.

ПРИЛОЖЕНИЯ

I. ШЕЖЕРЕ БАШКИР ПЛЕМЕНИ ГАЙНА О ДОБРОВОЛЬНОМ ПРИСОЕДИНЕНИИ ИХ К РУССКОМУ ГОСУДАРСТВУ ТЕРРИТОРИЯ БАШКИРСКОЙ ГАЙНИНСКОЙ ВОЛОСТИ ЖАЛОВАННАЯ, ВЛАДЕННАЯ, ОБЕРЕГАТЕЛЬНАЯ ГРАМОТЫ, ПОЛУЧЕННЫЕ БАШКИРАМИ- ВОТЧИННИКАМИ НА ОБЩИНСКИЕ ЗЕМЛИ, КОТОРЫМИ ОНИ ВЛАДЕЛИ

Приложение 1.1

Как и большинство башкирских родов, гайнинцы добровольно приняли русское подданство. Об этом свидетельствует нижеприводимое шежере (родословная).

«Урак бий ходил в Чердынь к царю Ивану Васильевичу падишаху. Прийдя (в Чердынь) зимой на лыжах, пожелал преклонить голову (перед царем) и стать (российским) подданным. Обрадованный падишах, выдав (Урак бию) жалованную грамоту, благославил (башкир) землями (вашими) и реками и вытекающими (из них речками) ... (Дав клятву в подданстве) своей птицей и тамгой (Урак бий) вернулся, согласившись платить (в казну) по одной куницы с каждого дома. По той причине, что куницу добывать стало невозможно, Урак бий с Терсерди (Тереберди. — А. А.), сыном Алиа, ходил к (царю) просить вместо куницы платить деньгами. Падишах, считая деньги (вместо куниц) допустимыми, согласился»¹.

Приложение 1.2

Реестр и описание башкирских волостей, составленные в Уфимской провинциальной канцелярии со слов камергера Ф. Жилина и уфимцев С. Третьякова и И. Гавренева в 1730 г.

Реестр башкирским волостям с описанием, по которым рекам оные, и в каких местах, и которая волость которой дороги и какие к ним проезды.

Казанской дороги волости: ... 22. Волость Гайнинская по Ику.

¹ Дюлэткозина С. Х. Шежере башкир племени гайна о присоединении к Русскому государству // Источники и источниковедение истории и культуры Башкирии. Уфа, 1986. С. 58. Башкир Тереберда Алиев в 1672 г. получил оберегательную память на жалованную вотчину башкир Гайнинской волости Осинской дороги Уфимского уезда. См. МИБ. Ч. 1. С. 74. Д. М. Исхаков в своих изысканиях о формировании пермских татар данное шежере без всякого основания относит к ним. Тем самым автор делает «открытие»: используя чужое наследие, добровольно присоединяет пермских татар к Русскому государству, чего в истории никогда не было.

Осинской дороги волости: ... 3. Волость Гайнинская по Толве, леса превеликия ж и поля есть небольшие и горы; до сей волости за лесом, которого переездом с 60 верст, и за топами от городской Уфинской стороны тележного пути нет.

МИБ. Ч. 1. С. 135, 137.

Приложение 1.3

Царская грамота Уфимскому воеводе И. Г. Желябовскому и подьячему И. Латкину об ограждении земельных прав башкир Шигира Култаева с товарищами, нарушаемых приказчиками и крестьянами Строгановых, от 27 февраля 1632 г.

Список Великаго Государя грамоты. От Царя и Великаго Князя Михаила Федоровича (царствовал в 1613—1645 гг. — А. А.) всея России на Уфу воеводе нашему Ивану Григорьевичу Желябовскому¹ да подьячему Ивану Латкину. Бил нам челом Уфимскаго уезда Гайнинской волости башкирец Шигирко Култаев и вотчин товарищей своих башкирцем место на Ивановых, да на Андреевых, да на Петровых прикашиков Строгановых на Захарка, да на Гришку, а отцам их имен не ведаю и на крестьян их, а сказали вотчины за нами за башкирцы старинные в Уфимском уезде речка Мулин, да речка Юг, да речка Нытва, да речка Отчера со всеми угоды, а те же Ивановы и Андреевы и Петровы прикашики и крестьяна в тех их вотчинах сено косить и пашню пахать и куницы и рыбы ловить и ходить не велять и всяким угодем им башкирцам владеть не дадут и от того де их насильства они башкирцы оскудали и нашего ясаку им платить нечем, а нам бы их пожаловати, велети от Строгановых прикашиков и от крестьян в вотчинном владении беречи, чтоб в их вотчины насильственно не ходили и башкирцам в их старинные вотчины ходить не запрещали, а будет так, как нам Уфимскаго уезду Гайнинской волости башкирец Шигир-

¹ В других источниках — Желябужский. Воеводствовал в 1628—1634 гг. См. РГАДА. Ф. 1173. Оп. 1. Д. 324. Л. 1.

ко Култаев и вотчин товарищей своих башкирцев место бил челом и как к вам сия Наша грамота придет и вы бы Уфимскаго уезду башкирцев Шигирка Култаева с товарищи от Строгановых прикащиков и от крестьян велели беречи, а чтоб они в их башкирския вотчины насильством не ходили и всяким угодем не владели, а башкирцам в свои башкирския вотчины ходить не запрещали и без суда и без сыску никакова насильства не чинили. Писан на Москве 71... году² февраля 27 дня.

Помета на челобитной дьяка Федора Панова. У подлинныя Великаго Государя грамоты пишет тако: на Уфу воеводе нашему Ивану Григорьевичу Желябовскому да подьячему Ивану Латкину, да в той же Великаго Государя грамоте по серетке пишет дьяк Иван Переносов. Справил Ивашко Маслов 141 году² сентября в 6-й день подал Гайнинской волости башкирец Анеуба Инбахин. Князь Юрья Мещерский. Михаила Демряков, секретарь Семен Зубов. С подлинною читал канцелярист Даниил Малеев.

Труды Пермской ученой архивной комиссии. Вып. 3. Пермь. 1896. С. 81–82.

Приложение 1.4

Оберегательная память, выданная из Уфимской воеводской избы башкиру Теребердею Алееву с товарищами на жалованную их вотчину на Осинской дороге, в Гайнинской волости, от 18 января 1672 г.

Лета 7180³ генваря в 18 день бил челом великому государю царю и великому князю Алексею Михайловичу, стольнику и воеводе Ивану Тимофеевичу Кондыреву⁴ подал челобитную Уфимскаго уезду, Осинской дороги, Ульвинской⁵ волости, Гайна тож, башкирец Теребердей Алеев с товарищи, а в челобитной их написано, в прошлом де и в нынешнем 7180 году разные люди, приезжая к ним в вотчину, жалованную в 7104⁶ году предку ево Килейке Акзильдину с товарищи, состоящую по обе стороны Камы реки, от устья реки Белой Волошки вверх до устья реки Камы со впадающими реками и речками в тое Каму реку с обеих сторон, с одну сторону Тулвою и впадающими в нее с обеих же сторон реками Турпуром, Баясом, Байкетом, Бардою большою и малою, а мелкими Назегушем, Мутавлею и другим, впадающим в них речкам и ключам, а з другую сторону Камы реки по рекам

² 7141 г. (– 5509), или 1632 г. Шигир сын Култая, первопоселенца д. Култаево. Село башкирское, поэтому в XIX–XX вв. называется Башкирским Култаево (Башкултаево). Данная грамота подтверждает вотчинное право части гайнинцев, населяющих дд. Кояново (Тасимово) и Култаево, территориально относящихся с 1781 г. к Пермскому уезду Пермской губернии; остальные башкиры волости находились в бассейне р. Тулва Осинскаго уезда.

³ 7180 год от сотворения мира соответствует (– 5508) 1672 г.

⁴ И. Т. Кондырев воеводствовал в Уфе в 1672–1676 гг.

⁵ Ульвинская от р. Тулва.

⁶ 7104–5508 соответствует 1596 г. По Д. Н. Соколову, башкиры Гайнинской волости жалованную грамоту на свои земли получили еще в 1557 г. См. *Соколов Д. Н. О башкирских тамгах. С. 65.*

Медвежевки, Змеевки, Отчере и по другим, впадающим в Каму рекам и речкам, а в те речки и реки впадающим речкам же с вершин гор и до устьев и по другим урочищам, а в той вотчине чинят де им насильства разные люди, чтоб великий государь пожаловал их, велел им дать оберегательную память, чтоб им в той вотчине насильства и налог никто не чинили. И по указу великаго государя царя и великаго князя Алексея Михайловича стольник и воевода Иван Тимофеевич Кондырев тою вотчинною землею и реками, и всякими угоды, и звериными и рыбными ловлями и бобровыми гоны велел им, башкирцам, владеть и с той вотчинной земли и угодей великаго государя в казну ясак платить, а разным людям в той вотчинной земле с угоды насильства и налог не чинить.

К сей памяти великаго государя царя и великаго князя Алексея Михайловича печать Уфимскаго города стольник и воевода Иван Тимофеевич Кондырев приложил и исправил Ивашко Жилин.

Опубликовано:

1. Пермские губернские ведомости. 1870. № 40.
2. Сборник документов древней Шермяитской дачи. СПб., 1873. С. 1–2.
3. МИБ. Ч. 1. С. 74.
4. *Кулбахтин Н. М.* Из истории гайнинских башкир. С. 37.

Приложение 1.5

Грамота царя Петра Алексеевича с ограждением вотчинных прав башкир всех дорог Уфимскаго уезда от покушений на них пришлых людей от 1695 г.

От великих государей... на Уфе ближнему нашему стольнику и воеводе Дмитрию Никитичю Головину (воеводствовал в 1694–1695 гг. – А. А.) били челом нам, великим государям, Уфимскаго уезду Осинской, Казанские, Сибирские, Ногайские дороги башкирцы тарханы и есашные Тлевка Бегеняшев, Кармайка Бекбов, Ишека Ишкильдьеф, Керчерка Килмяков с тов. нашей де великих государей жалованы вотчины за ними в Уфимском уезде леса, рыбныя ловли, бобровыя гоны и звериные ловли и всякия угоды и по тем нашим великих государей жалованью вотчинами истари пращуры и прадеды и деды и отцы их владели по своим урочищам и тамгам, и они тако ж владеют по родству по прежним тамгам и урочищам, а на те их старинныя вотчины у прадедов и у дедов и у отцов их писменные крепостей нет, кроме ясашной книги, почему платят в нашу великих государей казну кунишной или сей ясак и медвяной оброк, а не в давних годах на тех их старинных вотчинах и во всяких угодах поселились русские люди и татара и чуваша, пришед ис Казанскаго и ис Тоболскаго и ис Кунгурскаго уездов и из Соловарнаго городка, и те пришлыя русские люди и татара и чуваша и черемиса и вотяки в тех их старинных вотчинах многие деревни поселились, пашню распахали и сена косят, лес много рубят, которые деревья (деревни) садились... их, на бортныя деревья и мед... вся подбили и от того их многолюдства в вотчинах их всякой зверь, лось и медвед и лисицы и куницы и белки отошли и бобровыя гоны запустели.

И мы зверя бить и рыбу ловить и конских стад и скотины выпускать стало негде и нашего великих государей

есаку и всяких податей платить стало им нечем, а ныне де тако ж приходя многия люди и в вотчинах их и во всяких угодах и на последних их местах селятца и их теснят и раззоряют, а им кроме тех старинных своих вотчин нашего великих государей ясаку промыслить и самим прокормитца нечем да они ж, пришлые люди, их старинные вотчины рыбных ловли берут себе на оброк и оброчат в своих городех, где хто живал и приписывают Казани и Тоболску и Кунгуру и с коли сказкой мимо города Уфы, а взяв те их рыбные ловли себе на оброк и отдают из оброку ж, хотя тем их вотчинам вечно. Раззоряют их.

У них де в Уфимском уезде диких пол и порозжих земель нет, а в летнее время у них в тех своих вотчинах и угодах на полянках кочуют з женами и з детьми и скотскими стадами и и с тех кочевьев они де пришлые люди их теснят и изобивают и кочевать не дают, а у них де в тех... вотчинах на полянках и около угода в конские стада ходят и в зимнее время и нам великим государям и пожаловат и б их не велел вперед пришлым русским людям и татарам и чуваша и черемиса в Уфимском уезде в вотчинах их земли и санных покосов и всяких их земли и санных покосов и всяких угодей их и рыбных ловел на откуп и на оброк давать и их теснить и вперед. Дать грамоту, чтоб им от теснения пришлых людей и чтоб они не раззорились службе и ясаку и всяких податей не обить и конские их стада и животишки з голоду не померло и о том дать им нашу грамоту и ты б их угодей и земель русским пришлым людям в оброк отдавать не велел.

РГАДА. Ф. 1173. Оп. 1. Д. 1188. Л. 1–2.

Приложение 1.6

**Владенная грамота
царя Петра Алексеевича башкирам Гайнинской
волости Осинской дороги Уфимского уезда
от... февраля 1701 г., полученная вотчинником
деревни Кояново Тасимом Маметевым**

Копия с копии

Список великого государя з грамоты¹

От великого государя царя и великого князя Петра Алексеевича всея великия и малыя и белья России самодержца на Уфу столнику нашему и воеводе Ефиму Панкративичу Зыбину. В прошлом 1700-м году августа в 5 день бил челом великому государю Уфимского уезда Осинской дороги Гайнинской² волости деревни Куяновы башкирцы Тосимко Маметев³ с товарищи: изстари де прадедов, дедов и отцов их владенья вотчина по рекам от Камы реки с усть по Муле и до вершины по обе стороны, а с устья Буртеми речки по обеим сторонам до вершины по Кузюлбаевскую пожню по Аю и по Чюзю речке пашенные земли и санные покосы на той же их вотчинной зем-

ле прадеды и деда и отцы их и оными юртами поселились и пашни распахали и сена косили и городбами проча вечнаго себе владения разгородились и с тех де своих угодей платили они ясаку⁴ и ныне платят по семидесят по шти куниц по вся годы без доимки и в прошлых де годах с тое их земли русские люди Усольского уезду из вотчины именитаго человека Григорья Дмитриевича Строганова крестьяне ево збили и жилья их раззорили и оттого де они перешли жить и поселились деревнями на той же речке Муле на самых вершинах и те крестьяне приезжая к ним в деревню и пашни их и усадебные земли пашут и городьбы ломают и раззорют и сено косят и к себе свозят и конские стада отгоняют и прикащика их Пронка Алексеев с товарищи и со крестьяне приезжали к ним в деревни нарядным делом с ружьем и всех их раззорили и пограбили. И нам, великому государю, пожаловать бы их велеть в Уфимской уезд в те их старинные вотчины и в деревни послать и с того их раззорения и полонных дворов и мельницы и пашни досмотреть и описать и русские деревни переписать и взять у них о том раззоренье и иском давно из Усольского уезду в Уфимской уезд пришли с косьми (?), а теми прикащика и крестьяне, которые раззорили и розыскать и грабленое на них доправить и по нашему великого государя указу против того их башкирского человетья велено именитаго Григорья Дмитриевича человека ево, которой за дела ходит допросить и человек ево Андрей Савельев сказал: на которой де земле поселились крестьяне их и тою де землею владеют изстари родственники ево именитаго Григорья Дмитриевича городка Чюсовского и уезду и он де Григорий Дмитриевич владеет по жалованным многим грамотам и по писцовым книгам к тому ж городку Чюсовскому и прикащик де ево Пронка Алексеев с товарищи и со крестьяны башкирских деревни Куяновой, которую они вновь поселили, раззорения какия чинились, того он не знает, и та де деревня буде и поселена знатно на вотчинной земле, которую владеет именитой Григорей Дмитриевич по реке Каме и по иным подучим рекам от реки Камы с устья и до вершин земли и с лесами и санными покосами и со всеми угоды, которые земли и леса и всякия угоды принадлегли к тому городку Чюсовскому. Да тот же ево стряпчий Андрей Савельев сказал: на вышеписанные де вотчины крепостей у него нет, а те де крепости и жалованные грамоты у Григорья Дмитриевича, он

⁴ Такое количество куниц в виде ясака платили в казну все башкиры-вотчинники Гайнинской волости.

В книге краеведа А. Фатыхова «Гайнинский край» (с. 55) из текста грамоты намеренно опускается национальная принадлежность Тасима Маметева (которого ошибочно называет Маметкуловым, с. 79, 84) и его «товарищей»; выбросив слово «башкирцы», автор сделал попытку превратить его в представителя другого этноса – татарского. Вся Гайнинская волость выступает в его работе не башкирской, а татарской. Такая же тенденция наблюдается в статье Д. М. Исхакова «Пермские татары», опубликованной в журнале «Казан утлары» (1991, № 8). Он же является одним из рецензентов книги А. Фатыхова. Абсолютно все – шежере башкир племени гайна о добровольном присоединении их во главе с Урак-бием к Русскому государству, оберегательная грамота 1672 г., полученная башкиром-гайнинцем Теребердием Алеевым, владенная грамота 1701 г., врученная башкиру этой же волости Тасиму Маметеву, и многое другое – ими приписывается пермским татарам, которые якобы приняли добровольное русское подданство.

¹ Текст владенной грамоты опубликован в книге «Труды Пермской ученой архивной комиссии». Вып. 3. С. 82–87. Но данный текст дается по фонду 316 Пермского областного архива.

² Гайнская – Гайнинская.


³ Тасим Маметев – отец башкирских рудопромышленников Исмаила и Мухаметрахима (Михаила) Тасимовых.

Григорей Дмитриевич из Нижняго поехал в Пермские свои вотчины и августа 30-й день 1700 году по нашему великого государя указу послана наша великого государя грамота в Казань к воеводе Никите Кудрявцеву велено ему ис Казани послать на тое землю из пригородка, которой податные к Уфе и тех земель досмотреть и описать и по крепостям розыскать старожилы и окольными людьми и по розыску башкирцам с коею вотчинною землею владеть по-прежнему, а буде явится та земля в крепостях Григорья Дмитриевича и о том ему, Никите, велено писать о досмотре и розыске с ними прислать в Казанской приказ. А в нынешнем 1701-м году генваря в 10 день писал и нам, великому государю, с Осы, воевода Андрей Борисов и прислал о том розыск, а в розыску написано старожилы и окольных и русских людей тридцать осмь человек сказали: башкирская де Тасимкова новостроемая мельница поставлена была на их башкирской земле, изстари де тою землею по речкам Мулянке и Буртеме по обе стороны и до вершин и Кузбаевская пашня по речке Чюзю с устья по обе стороны прадеды, деды и отцы их и они башкирцы деревни Куяновы владели, а русские де люди на той их башкирской земле предь сего не живали, а в прошлых годах по ниже ево Тасимовой мельницы сверху по речке Мулянке по правой стороне на их башкирской земле поселились русские люди два двора крестьянских, а от речки Мулянки с усть речки Буртымы два ж двора да вверх по речке Буртыме на правой стороне на их башкирской земле поселились шесть дворов крестьянских имениного Григорья Дмитриевича, а по каким крепостям, того не знают. Да ис тех же людей башкирцов двенадцать человек сказали: по речке де Мулянке деревня Куяновы вниз по обе стороны до речки Буртемы, а с усть речки Буртымы вверх по Буртыме и до вершин по обе стороны, а от вершины долон до падуна, а подуном до истока, а истоком до речки Чюзю и вверх по речке Чюзю по обе стороны и до вершины и Кузубаевские пожни, пашенные земли и сенные покосы и всякие угодья владения изстари деревни Куяновы башкирцов, а на тоя де земле русские люди прежде сего не живали, а по речке де Буртыме на тех их башкирских землях поселились Григорья Дмитриевича крестьян ево осмь дворов тому 3 года, а по речке де Мулянке два двора выше усть речки Буртым и пониже той Тасимовой мельницы по речке Мулянке на правой стороне тому три года, а те де крестьяне пашни пашут и сена ставят на их башкирской земле, а в прошлом же 1700-м году ево ж де имениного Григорья Дмитриевича прикащик Пронка Алексеев с товарищи, собрався со крестьяны своими нарядным делом с ружьем, с пищаами, и с луки, и с бердыши и с копы и с оснопы на тое ево мельницу приезжали, и тое ево мельницу разломали и пруд выломали и жерновы разломали и две избы, которые у мельницы стояли, сломали, и дворы разбросали, в которых жили у него, Тойсимка, в наймах кузнец да мельник. Да ис тех же людей иноверцев четыре человека да русской один человек сказали: мелнишную де и железную и всякую снасть и припасы уклад и железо они же пограбили, а воз де тое снасть крестьянин их Трошка Алексеев сын Лунин, а в допросе ево имениного Григорья Дмитриевича крестьяне Андрюшка Красулин, Пашка Литва, Марко Баран, Любимко Попов сказали: жили де дворами на той земле деды и отцы их и они, а теми землями и угодьями изстари владеют и по речке Мулянке и по Буртыме и паш-

ни пахали выше той башкирской мельницы, о которой бьет челом Тасимко Маметев. На той же Мулянке, а съехали де они с того места от татарского раззорения, когда была их шатость в Кунгурское раззоренье, а в то де время татарской¹ селитбы никакой на той земле не было и те де были земли и всякие угодья их имениного Григорья Дмитриевича, а после де того татары¹ стали наезжать из разных мест и на те места поселились насильством своим по речке Буртыме вниз на левой стороне семь дворов, на правой стороне один двор и те де вышеписанные дворы по речке Буртыме поселены только пять лет; а выписку их с крепостей писцовых книг, каких подал у розыску прикащик их Савелей Кузнецов, написано по жалованным же грамотом и по сошной книге в 87 году² и по деловой к Андрееву да к Петрову Чюсовскому городку уезду рекою Камою, а от устья реки Чусовья вниз по левой стороне до Ласвинского бору, да речкою Чусовою от устья вверх же по правую сторону Чусовья до реки Утки и с малыми речками и с озера и с истоки, которые в той меже впали в реку в Каму и в Чусовую с пашнями и с пожнями и с лесами, с рыбными и звериными ловлями и со всякими угодьями и генваря в 27 день бил челом нам, великому государю, башкирец Тасимко Маметев с товарищи, чтоб нам великому государю пожаловать не велеть тому недельному их спросу поверить, а велеть бы им теми вышеписанными урочищи владеть от мельницы вниз по речке Мулянке по правую стороною до мосту, а левою стороною до речки Буртымы, да левою ж стороною до речки Чюзю, а по речке Чюзю левою ж стороною пашнями и сенными покосы и всякими угодья по-прежнему, а тем руским людям отказать и впредь этою землею не владеть, а в разорении и грабеже и в бою и в увечье указ учинить о том к тебе дать им нашу великого государя владенную грамоту; а в выписке челобитчик Тасимко Маметев сказал в выписку де ево имениного человека Григорья Дмитриевича написано, которой список подал человек ево у розыску Андрей Савельев по жалованным грамотам и по сошной книге 87 году и по деловой к Андрееву да к Петрову и Чюсовскому городку уезду рекою Камою, а от устья реки Чусовья вниз по левой стороне до Ласвинского (Слатинского?) бору да речкою Чусовою, а от устья вверх по правую сторону Чусовой до речки Утки и с малыми речками и с озера и систоки, которые в той меже впали в реку Каму и в Чусовую и со всякими угодья и в том де их списку и в деловой их башкирских угодей и речек и деревни не написано и спору де с ним имениным против челобитья быти не для чего, для того что де у них башкирцов лесные свои угодья и теми де своими башкирскими старинными вотчинами, угодья изстари владели прежняя их старинная владения Терберденко Алеев из ясашого платеза, а ныне де по тому ж старинному владению из тех ясаку они Тасимко с товарищи платят з деревнею Куяновою, Нижней Муллы деревни Култаевой и волости Тулвы башкирцы вместе. И как к тебе сия наша великого государя грамота придет и ты б тем башкирцам Тасимку Маметеву с товарищи вышеписанными их старинными вотчинными угодья, бортным

¹ Русским крестьянам и башкиры казались татарами. Речь идет о башкирах, о башкирской земле, и вдруг они говорят «о татарской селитбы», «о появлении татар из разных мест».

² Т.е. 7187 (–5508) = 1679 г.

и лесным и звериным всяким угодем велел владеть по речкам от Камы реки с устья по Мулле и до вершины по обе стороны, а с усть Буртымы речки по обеим же сторонам до вершины и по Чюзю речке по-прежнему, а имени того Григорья Дмитриевича Строганова крестьянам ево впредь тою их башкирскою землею владеть и селиться на той земле не велел для того выписку с крепостей ево каков подал у розыску человек ево Савелей Кузнецов написано по жалованным грамотам и по писцовой книге писца Ивана Яхонтова да подьячева Третьяка Карпова 87 году и по деловой к Андрееву да к Петрову к Чюсовскому городку уезду рекою Камою с усть реки Чусовые вниз по левой стороне до Лосвинского бору да рекою Чусовую от устья вверх по правую сторону Чюсовья до реки Утки и с малыми речками и с озера и с истоки, которые в той меже впали в речку Каму и в Чюсовую с пашнями и с пожнями и с лесами и с рыбными и звериными ловлями и со всякими угоды и в том списке с жалованной грамоты их башкирских угодей речек и деревень не написано и ево именитого Григорья Дмитриевича крестьянам велеть владеть теми землями по тем урочищам, которые написаны в том их списке с жалованной грамоты; а что в челобитье их башкирцов написано ево ж именитого Григорья Дмитриевича прикащики и крестьяне их башкирцов Тасимкову мельницу раззорили и мельнишную железную и всякую снасть и припасы пограбили и избы и городбы разломали и о том их раззорений наш великого государя указу учинил по нашему великого государя указу, по Уложенью и по новоуказным статьям и по сыску и по сказкам обысканных людей и прочеть сию нашу великого государю грамоту и, списав бы с нее список оставить на Уфе в приказной избе, а подлинную грамоту, отдав ему, башкирцу Тасимку Маметеву, с роспискою впредь для владения. Писан на Москве 1701-го году февраля в ... день. Подлинная великого государя грамота за прописью дьяка Дмитрея Неупокова, справа — подьячего Исая Карцева, а подлинная великого государя владенная грамота отдана челобитчику Тасимку Маметеву и во взятые тое великого государя грамоты знамя свое приложил тако: , а у отдачи толмачил и переводил толмач Володимер Живнин.

ГАПО. Ф. 316. Оп. 1. Д. 77. Л. 17–19.

Приложение 1.7

Указ Екатерины II от 27 февраля 1784 г. предоставлял привилегии с присвоением дворянского звания татарским князьям и мурзам, если последние могли доказать свою родословную.

«И вот в Пермской губернии отыскался один из таких, но башкирец». Им оказался сын Тасима Маметева Михайло Тасимов, родной брат Исмаила Тасимова. Оба — известные рудоискатели и рудопромышленники.

О ходатайстве о дворянском звании Михаилом (Мухаметрахимом) Тасимовым говорится в следующем документе.

**Рапорт
Пермского наместнического правления Пермскому
и Тобольскому генерал-губернатору**

По данным в здешнее правление Пермской городской магистрат рапортом объявляет, что пермский купец из башкирцев Михайло Тасимов подпискою объяснил, что родом он со всеми ево детьми бии и тарханы, и по данной в 1701 году в феврале месяце отцу его родному Тоисиму Маметеву с товарищи блаженныи памяти от великого государя царя и великого князя Петра Алексеевича на разные вотчинные земли и угодыя по реке Мулянке и впадающим в оную речкам, тако ж и всякия звериныя и рыбныя ловли грамоте заключает себя со всеми ево детьми в дворянском достоинстве, почему от него, Тасимова, и требована подлинная грамота, или б представил засвидетельствованную со оной копию, на что он по данным сего 1785 года 20 февраля доношением объявил, она де подлинная грамота имеется у рудопромышленника дер. Кояновой башкирца Муртазы Мурасова, кою он, Тасимов, от него, Мурасова, для объявления требовал же, токмо де он упрямством своим ему, Тасимову, не отдает и просил, чтоб ево в том не объявлении грамоты не сочеть виновным, а истребовать уже от Мурасова через Пермский нижний земской суд и от магистрата туда сообщено и прислана с засвидетельством копия, с которой еще снята копия и первая копия возвращена Мурасову¹.

ГАПО. Ф. 316. Оп. 1. Д. 77. Л. 15–15 об.

¹ Однако в XVIII в. ни один из башкирских тарханов, в т.ч. и И. Тасимов, не был удостоен звания российского дворянства, в то время как татарские и мишарские мурзы и князья получили дворянство. Это лишний раз доказывает башкирское происхождение Тасимовых и Ишбулатовых.

**II. КОЛИЧЕСТВО ДВОРОВ И ЧИСЛЕННОСТЬ
БАШКИР И ТЕПТЯРЕЙ В ДЕРЕВНЯХ
ГАЙНИНСКОЙ ВОЛОСТИ ПО РЕВИЗИЯМ
XVIII—XIX ВВ. И ПЕРЕПИСИ 1926 г.**

Приложение 2.1

**Количество дворов башкир Гайнинской волости
в XVIII в.**

Годы	Гайнинская волость
1726 ¹	600
1739 ²	214
1752 ³	562
1772–75 ³	795

¹ МИБ. Т. 3. С. 485. Здесь видим явное преувеличение количества дворов гайнинцев кунгурским воеводой Юхневым, тайно собиравшим сведения под видом купца.

² Во время башкирского восстания не все дворы были учтены, поскольку переписчики допускались не во все деревни.

³ Чулошников А. П. Восстание 1755 г. в Башкирии. М.-Л., 1940. С. 5.

Количество деревень, численность башкир Пермской губернии в 1795 г.

Уезды, № кантонов	Башкиры			Тептяри, бобыли 1797 г.	Мишари 1802–1803 гг.
	число селений	мужчины	женщины		
Кантон 2 Екатеринбургский (ныне Свердловская и Челябинская обл.)	37	2676	2807	1838 муж.	224 муж.
Кантон 2 Красноуфимский (ныне Свердловская и Челябинская обл.)	29	1112	1091	—	264 муж. 244 жен.
Кантон 1 Осинский (ныне Пермская обл.)	28	3474	3295	—	—
Кантон 1 Пермский (ныне Пермская обл.)	2	565	580	—	—
Кантон 3 Шадринский (ныне Курганская обл.)	49	3257	нет. св.	—	1371 муж.

Ден В. Э. Население России по пятой ревизии. Подушная подать в XVIII в. и статистика населения в конце XVIII в. Т. 2. Ч. 2. М., 1902. С. 286.

Деревни, количество дворов и численность башкир-вотчинников и тептярей Гайнинской волости, Осинского и Пермского уездов Пермской губернии по VII ревизии 1816 г.¹

Деревни	Количество		
	дворов	душ	
		муж.	жен.
ОСИНСКИЙ УЕЗД			
Елпачиха	165	429	348
Уймужево	51	147	103
Федорково	29	96	72
Ишменево	18	47	47
Канюково	33	106	78
Усть-Тунторово	69	219	208
Искирево	19	62	52
Ишимово	59	173	178
Чувашаево	17	36	44
Чалково	28	90	67
Акбашево	40	100	88
Куземьярово	79	203	147
Березниково	74	204	200
Сять (Чат) Барды	160	500	463
тептярей	3	7	8
Мостовая	32	81	58
Батырбаево	21	9	12
Бардыбашево	12	34	20
тептярей	3	8	10

РГАДА. Ф. 1355. Оп. 1. Д. 1113. Л. 59.

ПЕРМСКИЙ УЕЗД

Кояново (Тасимка)	—	478	450
Култаево	—	250	259

РГАДА. Ф. 1355. Оп. 1. Д. 1120. Л. 43.

¹ Пропущено 10 деревень.

Башкирско-тептярские деревни Гайнинской волости по VIII ревизии 1834 г.

Деревни	Башкирский кантон	Тептярская команда	Количество		Их соотношение в %
			башкир	тептярей	
Таныпово					
башкир	1	—	127	—	23,1
тептярей	—	1	—	420	76,9
Султанаево					
башкир	1	—	525	—	94,3
тептярей	—	1	—	32	15,7
Усть-Ашапово	—	1	—	124	100
Барда					
башкир	1	1	912	—	98,5
тептярей	—	—	—	14	1,5
Бардабашево					
башкир	—	—	76	—	69,7
тептярей	—	—	—	33	30,3

Малоизученные источники по истории Башкирии. С. 153; ЮАС. Вып. 2. С. 200–201; ЦГИА РБ. Ф. 138. Оп. 2. Д. 575.

**Деревни, количество дворов и численность башкир обоего пола и припущенников по X ревизии 1859 г.
Гайнинская волость Осинского уезда Пермской губернии**

Деревни	Башкиры-вотчинники Тептяри-припущенники	Число душ, дворов		
		муж.	жен.	двор
1	2	3	4	5
Барда*	вотчинники	889	769	35
	припущенники	10	25	4
Кызылъярово	вотчинники	446	410	140
Чалково	вотчинники	164	131	39
Ишимово	вотчинники	290	252	94
Кудашево	вотчинники	118	111	38
Березниково	вотчинники	438	379	150
Мостовая	вотчинники	131	114	42
Елпачиха*	вотчинники	743	731	252
Канюково	вотчинники	122	133	48
Ишменево	вотчинники	101	84	33
Усть-Тунторово	вотчинники	425	367	133
Чувашаево	вотчинники	79	70	23
Акимбаево	вотчинники	31	32	18
Искирево	вотчинники	162	160	61
Кувьи	вотчинники	45	43	13
Зирвии	вотчинники	31	28	10
Бичурино*	вотчинники	415	417	165
Чатово	вотчинники	118	110	55
Бардабашево	вотчинники	93	68	27
	припущенники	22	17	15
Уймужево*	вотчинники	393	341	112
Акбашево	вотчинники	266	240	84
Федорково	вотчинники	271	274	90
Сарашево*	вотчинники	772	677	266
Усть-Шлык	вотчинники	87	64	28
Новоашапово	вотчинники	146	151	50
Верхоашапово	вотчинники	37	50	12
Таныпово	вотчинники	83	69	84
	припущенники	228	323	58
Константиново	припущенники	79	76	26

* Выделенные села с 1863 г. были центрами сельского юртового общества. Численность башкир двух одноименных сел Барда и Сарашево учтена вместе.

1	2	3	4	5
Красноярово*	вотчинники	741	743	261
Аклушево	вотчинники	345	360	126
Ново-Чатово	вотчинники	60	56	20
Верх-Шлыково	вотчинники	68	60	20
Тюндюково	вотчинники	256	250	94
Сюзяново*	вотчинники	137	148	53
Верх. Искильзи	вотчинники	41	46	26
Нижн. Искильзи	вотчинники	83	75	26
Батырбаево	вотчинники	134	125	54
Бурузли	вотчинники	256	250	94
Султанаево*	вотчинники	360	335	146
	припущенники	18	14	4
Усть-Ашапово	припущенники	106	99	42
Старо-Ашапово	вотчинники	80	75	26
Кояново*	вотчинники	754	682	282
Култаево*	вотчинники	471	369	164

ЦГИА РБ. Ф. И-2. Оп. 1. Д. 15158. Л. 206–207, 224–231.

Приложение 2.6

Деревни, количество хозяйственных дворов и численность башкир Сарапульского и Пермского округов Уральской области в 1926 г.

Уезды, районы, деревни	Кол-во дворов	Численность душ обоого пола				
		башкир	татар	тептярей	русских	удмуртов
1	2	3	4	5	6	7
Сарапульский уезд						
Бардымский район						
1. Акбашево (Амзе Баш)	279	1098	—	—	68	—
2. Кудашево	110	505	—	—	11	—
3. Верхоашапово	—	—	—	—	209	—
4. Аклушево	244	1066	—	—	12	—
5. Тюндюково	191	936	—	—	—	—
6. Батырбаево	130	505	5	—	—	—
7. Сюзяново	125	564	—	—	3	—
8. Барда (Казмакты)	558	2322	—	—	125	—
9. Хутор Искир-Баш (образован в 1925 г.)	2	8	—	—	—	—
10. Поселок Вариз	5	21	—	—	—	—
11. Мостовая (Сюзда)	82	366	9	—	—	—
12. Старый Чат (Верх. Казмакты)	140	522	—	14	—	—
13. Березниково (Каинаул)	248	1086	—	—	—	—
14. Ишимово (Тубанаул)	163	713	—	—	—	—
15. Чалково (Бакчаул)	98	431	—	—	—	—
16. Брюзли (Бурузлево) ¹	93	407	—	—	—	—
17. Бардабашка	118	350	—	—	16	—
18. С. Бичурино (Узун-Ялан)	445	1882	—	100	—	—
19. Выс. Быково	6	34	18	—	—	—
20. Елпачиха (Удик)	494	2125	—	—	—	—
21. Ишменеве	30	120	35	—	—	—
22. Канюково (Арамаул)	54	224	—	—	—	—
23. Верхн. Искильда ²	31	—	125	—	—	—
24. Нижн. Искильда	90	—	465	—	—	—
25. Актыбаево (при р. Тулач)	34	133	—	—	—	—
26. Алтынай (образован в 1924 г.)	12	41	—	—	24	—
27. Верхняя Кувия	14	62	—	—	—	—
28. Зермия	33	122	—	—	—	—

¹ Д. Бурузлево образовали башкиры д. Сарашево в 1858 г., через год она имела 7 дворов и по 24 мужчины и женщины.

² Д. Верхняя Искильда основали башкиры д. Елпачиха в 1842 г., она состояла тогда из 13 дворов с 80 жителями. См. ЦГИА РБ. Ф. 138. Оп. 2. Д. 748.

1	2	3	4	5	6	7
29. Илянчик	17	32	—	—	52	—
30. Искирево	148	584	—	—	5	—
31. Усть-Тунтор (Тауаул)	187	816	—	—	—	—
32. Кувия	42	174	—	—	5	—
33. Куземьярово (Байаул)	275	1187	—	—	5	—
34. Чувашаево (Зяматай-аул, Яматайаул)	37	157	—	—	5	—
35. Красноярово 1-я (Арзынаул)	306	1470	—	—	49	—
36. Красноярово 2-я с Иманаевской мельницей	240	1089	—	—	8	—
37. Верхоашапово	63	273	—	—	—	—
38. Новоашапово	146	615	—	—	9	—
39. Выселок Серим-Яда (образован в 1926 г.)	12	52	—	—	—	—
40. Толканка	24	61	—	54	—	—
41. Усть-Шлыки	52	210	—	19	—	—
42. Верхние Шлыки (Шлык-Баш)	86	339	38	—	—	—
43. Новая Казанка	55	13	207	—	—	—
44. Новый Чат	82	382	29	—	—	—
45. Выселок Карагашка (образован в 1925 г.)	13	67	—	—	—	—
46. Выселок Куран при р. Сарашка (образован в 1926 г.)	1	7	—	—	—	—
47. Выселок Менгарда (образован в 1924 г.)	14	65	—	—	—	—
48. С. Сараша	474	1955	144	—	—	—
49. Староашапово	38	201	—	—	—	—
50. Султанаево	231	951	—	—	7	—
51. Усть-Ашапово (Башап-Туз)	97	—	—	500	—	—
52. Выселок Верхнее Константиново	21	26	61	—	—	—
53. Константиново	173	7	746	—	—	—
54. Пос. Нарацка (образован в 1923 г.)	31	23	92	—	—	—
55. Таныпово	277	123	976	—	—	—
56. Пос. Широкое Поле	18	7	68	—	—	—
57. Ольховка	36	70	—	—	76	—
58. С. Уймужево	272	1129	20	—	—	—
59. Федорково (Ушмутчи)	263	1069	—	—	23	—
Куединский район						
60. С. Верх. Гондырь (Кечатка)	181	234	—	—	—	—
61. Альянш	170	4	—	—	778	727
Фокинский район						
62. Михайловский бывш. завод	90	9	—	—	639	—
Пермский округ						
Юговский район						
63. С. Кояново (Тасимка)	535	1102	960	—	—	—
Калининский район						
64. С. Башкиро-Култаево (Кечи Мул, Култаево)	335	1311	11	—	—	—
65. Выселок Курумбай (образован в 1922 г.)	3	17	—	—	—	—
66. Выселок Малиновка (образован в 1924 г.)	14	65	—	—	—	—
67. Выселок Султанай (образован в 1924 г.)	5	26	—	—	—	—

Населенные пункты Уральской области. Т. 9. Сарапульский округ. Свердловск, 1928. С. 2–10, 44, 50, 94; Населенные пункты Уральской области. Т. 8. Пермский округ. Свердловск, 1928. С. 114, 432.

**Деревни, количество дворов и численность башкир обоего пола и припущенников в 1863 г.
Красноуфимский уезд**

Деревни	Башкиры-вотчинники Тептяри-припущенники	Число душ, дворов		
		муж.	жен.	двор
1	2	3	4	5
Мало-Кушинская волость				
Кургата ¹	припущенники	130	115	46
Казылбаево	вотчинники	232	256	74
Азикеево ²	вотчинники	160	145	40
Казылбаево ²	припущенники	102	114	39
	вотчинники	114	83	16
Тимирбаево	вотчинники	49	47	18
Больше-Кушинская волость				
Рахмангулово	вотчинники	140	142	40
	припущенники	31	30	8
Усть-Баяк	вотчинники	118	120	38
	припущенники	27	26	10
Коянково	вотчинники	39	37	10
Верхний Баяк	вотчинники	8	10	2
Битково	вотчинники	42	49	12
Гайна ¹	припущенники	108	126	39
Азигулово	вотчинники	107	111	70
Биткино	вотчинники	83	100	26
Уфа-Шигири ³	вотчинники	114	106	29
Арти-Шигири ³	вотчинники	92	91	26
Урмекеево ³	припущенники	70	71	21
Терсятская волость				
Аракаево ⁴	припущенники	104	103	22
Сызгинская волость				
Верхн. Бугалыш ⁴	припущенники	335	355	120
Средн. Бугалыш ⁴	припущенники	412	409	120
Новый Бугалыш ⁴	припущенники	124	131	46
Усть-Бугалыш ⁴	припущенники	121	125	40
Яманелга	припущенники	400	—	—
Юва ⁴	припущенники	467	521	170
Сызги ⁴	вотчинники	204	206	49
	припущенники	22	24	7
Озерки	вотчинники	205	204	53
	припущенники	12	14	6
Упейская волость				
Шокурово	вотчинники	311	349	118
	припущенники	23	13	7
Тляшево	вотчинники	120	116	35
Тлякино (Такино)	вотчинники	73	81	25
Ишалино	вотчинники	83	77	32
Акбашево	вотчинники	119	116	22
Арсланово ⁵	припущенники	189	192	63

ЦГИА РБ. Ф. И-2. Оп. 1. Д. 15158. Л. 201–204, 224–231.

¹ В 1834 г. жители названы вотчинниками. См. ЮАС. Вып. 2. С. 205–206.

² В составе Уфимского уезда.

³ Башкиры первых трех деревень «живут на даче Артинского казенного завода на проданной ими земле», а последней — «на даче Михайловского г. Зубина завода». См. ЮАС. Вып. 2. С. 205.

⁴ Определенную часть жителей составляли башкиры. См. Малоизученные источники по истории Башкирии. С. 121.

⁵ Жители д. Арсланово (раннее название Кусюмово) были башкирами Упейской волости, имели жалованную грамоту на свои вотчинные земли от 1695 г. По не известным нам причинам они были переведены в сословие тептярей, затем были записаны татарами. Перечислю имена отдельных жителей: Габбас Арсланов (1744–1824), Абуталиповы: 50-летний Зиганша (его сыновья Шарифутдин, Юмагул, Мухаметша), 49-летний Муратша, 24-летний Алхам, а также 45-летний Нигматулла и 63-летний Шариф Якуповы. См. ЦГИА РБ. Ф. 138. Оп. 2. Д. 576 (1834 г.); Малоизученные источники по истории Башкирии. С. 123.

III. ОТРАСЛИ ХОЗЯЙСТВА БАШКИР ГАЙНИНСКОЙ ВОЛОСТИ

Приложение 3.1

Грамота из Приказа Большой Казны Соликамскому воеводе С. Т. Кондыреву об освобождении от таможенных пошлин башкир Гайнинской волости, торгующих продуктами собственного хозяйства, от 30 декабря 1680 г.

В нынешнем во 189 (1680) году октября в 9 день били челом нам, великому государю, Уфимскаго уезду, Осинской дороги, Гайнинской волости, ясашные башкирцы Яныбажта Маметкулов да Каракуска Аканаев с товарищи всею волостию: ездят де они к Соли-Камской и иные города и возят с собою продавать хмель и воск и хлеб и всякую животиину, а пошлин с них прежде сего с товару с них не имывано, а ныне де в тех городах пошлины со всякаго товару с них имают, а тот де хмель и мед и воск они, не покупают, а збирают де в вотчинном своем лесу сами, а бобры, и куницы, и лисицы, и всякой зверь ловят сами же в вотчинах своих и продают для платежа есаков. И нам, великому государю, пожаловать бы, не велеть с них у Соли-Камской с того их товару пошлин иметь против прежняго, а то купит у друзей или про себя, а не на продажу или что кому товару какова продадут, и те пошлины велеть бы платить тем продавцам и купцам русским людям против прежняго, и о том им к Соли-Камской дать нашу великого государя грамоту с прочетом. И октября в 28 день мы, великий государь, пожаловал уфимских башкирцов Яныбажту Маметкулова да Каракузку Аканаева с тов., с продажных их товаров у Соли-Камской пошлин иметь невелено по прежнему, а иметь с продажных их товаров пошлины с русских людей, и о том к Соли-Камской послать нашу грамоту из приказа Большие Казны. А на Уфу к окольным нашему и воеводе к Петру Дмитриевичу Скуратову, наша грамота прислана и с приказу Казанского Дворца велеть учинить башкирцам в заказ крепкой, чтоб они продавали товары свои, а у русских людей в продажу товаров не имали, а буде, где объявятца какия товары русских людей, и те товары взяты будут на нас великого государя. И как к тебе сия наша грамота приидет, и ты б по сему нашего великого государя указу уфинских башкирцов Осинские дороги, Гаинские волости Яныбажта Маметкулова да Каракузку Аканаева с тов., сих продажных товаров у Соли-Камской пошлин иметь не велеть по-прежнему, а велеть иметь с продажных их товаров пошлин по нашему великого государя указу с купцов русских людей; а им, башкирцам, велеть учинить заказ крепкой, чтоб они продавали товары свои, а у русских в продажу товаров никаких не имали, а буде, где обявятца у них, уфинских башкирцов, какие товары в продаже русских людей, и те товары велеть у них, уфинских башкирцов, по розыску иметь на нас великого государя. А прочет сию нашу великого государя грамоту и, списав список, оставить у себя в приказной избе, а подлинную сию нашу великого государя грамоту отдать им, башкирцам, Яныбажтке да Каракузке с тов. Писан на Москве лета 7189 декабря в 30 день.

Грамота опубликована:

1. Оренбургские губернские ведомости. 1871. № 21.
2. Сборник документов древней Шермяитской дачи. С. 2–3. Подлинник хранился в делах архива Уфимской гражданской палаты. Ныне в РГАДА. Ф. 248. Оп. 3. Кн. 132. Л. 72–73.
3. МИБ. Ч. 1. С. 75–76.

Приложение 3.2

Ведомость о посеве хлеба в 1-м башкирском кантоне за 1842 г.

Уезды, деревни	№ юрты	Кол-во башкир обоего пола по VIII ревизии 1814 г.	Посев хлеба в четвертях (1 четв. = 8 пудам ржи)	
			озимого	ярового
1	2	3	4	5
Осинский уезд				
Елпачиха	1	1072	375	64
Уймужево		488	122	24
Федорково		357	62	16
Усть-Тунторово	2	557	160	30
Канюково		212	60	14
Ишменево		105	32	10
Искирево		199	76	14
Зирмие		66	30	—
Куземьярово	3	466	262	30
Чувашаево		99	51	21
Акбашево		349	205	12
Кудашево		146	66	4
Ишимово		465	220	16
Чалково		194	90	12

1	2	3	4	5
Барда	4	215	112	16
Новобичурино		545	185	33
Бардабаш		75	30	7
Мостовая		204	62	8
Березниково		539	270	18
Барды	5	952	460	56
Красноярово		420	180	54
Чатово		93	60	15
Аклушево	6	466	180	20
Красноярово		649	204	25
Тюндюково		323	109	18
Староашапово		116	35	8
Шлыково		44	20	7
Новочатово		105	35	10
Сарашево	7	621	287,5	78
Султанаево		503	203	46
Сизяново		195	81,5	12
Батырбаево		176	68,5	13
Искильзи		102	50,5	8
Сарашево	8	601	250,5	53
Таныпово		136	66	18
Усть-Шлыково		116	27,5	9
Новоашапово		196	87	38
Верхоашапово		47	25	5
Пермский уезд	9			
Кояново		1190	347	470
Култаево		596	172,5	235

ЦГИА РБ. Ф. 2. Оп. 1. Д. 4873. Л. 139–140.

Приложение 3.3

**Поголовье скота у башкир 30 деревень 1-го кантона Гайнинской волости
Осинского и Пермского уездов Пермской губернии за 1827 г.**

	Поголовье			
	лошадей	рогатого скота	овец	коз
В 28 деревнях Осинского уезда	3396	3470	4072	1073
В 2 деревнях Пермского уезда	789	1330	410	25
Итого	4185	4800	4482	1098

ЦГИА РБ. Ф. 2. Оп. 1. Д. 1151. Л. 166–167.

Приложение 3.4

**Ведомость о состоянии скотоводства и пчеловодства, а также о количестве мельниц у башкир 1-го кантона
Гайнинской волости двух уездов Пермской губернии за 1839 г.**

Уезды, деревни, юрты	Число дворов	Поголовье скота				Количество		
		лошадей	коров	овец	коз	ульев	бортей	мельниц
1	2	3	4	5	6	7	8	9
Осинский уезд								
<i>Юрта 1</i>								
Елпачиха	145	271	525	347	83	83	—	3
Уймужево	45	105	284	181	24	—	27	1
Федорково	38	84	381	141	8	48	17	2
<i>Юрта 2</i>								
Канюково	40	45	80	87	21	5	—	—
Ишменево	26	19	30	40	26	1	—	—
Усть-Тунторово	102	140	200	270	37	70	—	—
Искирево	32	40	50	166	11	80	22	—

1	2	3	4	5	6	7	8	9
<i>Юрта 3</i>								
Куземьярово	103	124	456	240	299	44	—	—
Кудашево	31	29	116	57	20	13	—	—
Акбашево	64	89	139	57	20	13	—	2
Чувашаево	15	45	40	57	20	13	—	—
Ишимово	45	75	237	212	45	50	—	2
Чалково	34	34	127	63	12	14	—	—
<i>Юрта 4</i>								
Березниково	108	110	208	240	20	20	10	1
Мостовая	38	30	70	58	5	20	10	5
Новобичурино	81	168	530	258	32	30	24	3
Бардабашево	18	—	—	—	30	5	8	4
<i>Юрта 5</i>								
Барда	200	207	470	274	80	57	—	2
Красноярово	188	250	1014	447	71	10	5	1
Чатово	12	20	80	—	—	—	—	—
<i>Юрта 6</i>								
Аклушево	86	85	462	—	—	—	—	—
Шлыково	70	80	41	20	—	24	4	—
Старо-Ашапово	18	15	80	129	20	20	3	1
<i>Юрта 7</i>								
Султанаево	106	200	300	120	20	—	—	1
Сизяново	31	50	100	120	20	—	—	—
Батырбаево	33	40	100	50	10	15	—	—
Сарашево	200	582	776	177	23	82	—	—
<i>Юрта 8</i>								
Таныпово	80	33	95	25	5	—	—	—
Новоашапово	34	68	136	—	—	—	—	—
Верхоашапово	7	14	25	—	—	—	—	—
Маметево (Иректинская волость)	14	25	56	18	5	—	—	1
Пермский уезд								
<i>Юрта 9</i>								
Кояново	195	350	450	300	30	120	—	1
Култаево	97	199	280	180	15	70	—	1

РГВИА. Ф. 414. Д. 382. Л. 1–20.

IV. ОТНОШЕНИЕ БАШКИР ГАЙНИНСКОЙ ВОЛОСТИ НА ИХ ПЕРЕВОД ИЗ ВОЕННОГО СОСЛОВИЯ В ГРАЖДАНСКОЕ В 1863–1865 гг.

Приложение 4.1

Отношение гайнинцев к «Положению о башкирах от 14 мая 1863 года», предусматривающему переход всех башкир из военного в гражданское сословие с отменой кантонного управления

Башкиры **Гайнинско-Бардымской** волости по этому поводу заявили: «Мы видим, все тихим образом идет к тому, чтобы башкир сделать государственными что крестьянами, а у крестьян земля не собственная и с крестьян берут рекрут, то мы опасаемся, чтобы и у нас не отняли земли и не стали брать рекрут».

ЦГИА РБ. Ф. 2. Оп. 1. Д. 13022. Л. 90.

Башкиры **Гайнинско-Сарашинской** волости заявили: «Мы недовольны новым своим положением, потому что нас хотят сделать государственными крестьянами, мы не желаем иметь волостное правление; мы бы желали быть по-старому — войском; пусть будет кантонный начальник как прежде; зачем переменили нам быт, когда прежде говорили, что наших прав никто никогда не коснется. А теперь нас делают государственными крестьянами, вероятно, и рекрут с нас потребуют».

ЦГИА РБ. Ф. 2. Оп. 1. Д. 13022. Л. 89.

**V. СОСТОЯНИЕ МУСУЛЬМАНСКИХ ШКОЛ В БАШКИРСКИХ ДЕРЕВНЯХ
ГАЙНИНСКОЙ ВОЛОСТИ, ПОДРАЗДЕЛЕННОЙ В 1866 г.
НА ТРИ ТЕРРИТОРИАЛЬНЫЕ ВОЛОСТИ**

Приложение 5.1

«Башкирские начальные школы» Осинского и Пермского уездов Пермской губернии за 1868 г.

Уезды, волости, деревни	Расстояние от г. Осы в верстах	Количество				Год основания школ
		прихожан муж.	духовных лиц	школ	учащихся по полу (мальчики, девочки)	
Осинский уезд						
Гайнинско-Бардымская волость						
1. Барда	42	105	6	2	100 м. 35 д.	1860
2. Аклушево	50	323	3	1	50–20	1815
3. Краснорово	45	746	6	2	80–30	1810
4. Мостовая	38	133	2	1	22–12	1840
5. Бичурино	56	489	4	1	40–25	1830
6. Чатово	50	180	3	1	20–15	1850
7. Тюндюково	52	231	3	1	40–20	1845
8. Верх-Шлыково	64	112	3	1	20–10	1810
Гайнинско-Елпачихинская волость						
9. Елпачиха	25	736	6	3	100–70	«с давних лет»
10. Канюково	27	116	2	1	20–15	—«—
11. Усть-Тунторово	27	422	3	1	25–17	—«—
12. Искирево	35	181	3	1	50–40	—«—
13. Березниково	35	390	3	1	50–40	—«—
14. Чалково	34	146	1	1	17–12	—«—
15. Ишимово	32	276	3	1	30–15	—«—
16. Куземьярово	31	426	3	2	50–35	около 200
17. Кудашево	37	168	2	1	15–9	лет тому назад
18. Федорково	25	347	3	1	30–17	—«—
19. Уймужево	22	470	3	1	23–17	—«—
20. Акбашево	37	256	2	1	—	—«—
Сарашевская волость						
21. Султанаево	55	430	3	1	45–20	1834
22. Таныпово	65	380	5	1	46–14	1844
23. Сарашево	—	—	6	2	—	—
Пермский уезд						
24. Кояново	—	—	6	2	—	—
25. Култаево	—	—	3	1	—	—

ЦГИА РБ. Ф. 295. Оп. 3. Д. 6724. Л. 4–17; Ф. 2. Оп. 1. Д. 15156. Л. 5–6.

К ИСТОРИИ ЮГО-ЗАПАДНЫХ БАШКИР

В историко-этнографической и краеведческой литературе имеются определенные сведения о волжских или иргизо-камеликских башкирах. Первый член-корреспондент Петербургской Академии наук оренбуржец П. И. Рычков писал о «башкирских дачах недалеко от г. Самары», о расселении башкир по рр. Самара и Кинель¹. Ценные статистические данные и другие сведения о хозяйстве, о социальном и половом составе, о населенных пунктах самарских и саратовских башкир содержатся в работах И. П. Железнова². О причинах падежа скота у башкир Николаевского уезда Самарской губернии, о кризисном состоянии их хозяйства, о вымирании жителей тех мест говорится в статье А. Под-рова³.

О расселении с древних времен (X в.) башкир разных родов и волостей в бассейнах рек трех Узеней и Чиж, Большой Иргиз, Камелик, Каралык, Саратовка, Самара и других и о передвижениях их из центральной Башкирии в Поволжье и обратно на основании источников X–XV вв., шежере, а также царских жалованных грамот убедительно повествуется в монографиях Р. Г. Кузеева⁴.

В насыщенной добротными материалами и интересными историческими фактами работе саратовского краеведа Ю. И. Бычкова, все же не очень сведущего в ранней истории поволжских башкир, встречаются ошибочные утверждения, противоречащие известным историческим материалам, в частности, о весьма позднем расселении башкир в Поволжье (конец XVIII в.)⁵. Противоположной концепции придерживается самарский краевед П. Русяев, признавший наличие у части иргизо-каралыкских башкир царских жалованных грамот XVI–XVII вв. на владение ими вотчинными землями в тех краях⁶.

В монографии Н. М. Кулбахтина определяются исторические границы территорий всех регионов башкир, в т.ч. и юго-западных⁷, за большой промежуток времени.

Следует отметить и лингвистическое исследование У. Ф. Надергулова, где содержится исторический экскурс

в прошлое иргизо-камеликских башкир, а также неофициальные названия населенных пунктов⁸. В уточнении народных наименований селений в бассейнах рр. Большой Иргиз, Камелик и Каралык некоторую помощь оказали статьи журналистов газет «Башкортостан» и «Йәшлек» С. Ярмуллина, Р. Уразгулова, М. Кунафина и других.

О древнем обитании башкир в Заволжье свидетельствуют путевые заметки секретаря Багдадского халифата Ибн-Фадлана, совершившего в 922 г. путешествие в Волжскую Булгарию по левому берегу Волги⁹.

Для определения границ территории юго-западных башкир были использованы данные их шежере, а также царские жалованные грамоты на владение землей в бассейнах рр. Узеней и Чиж, Саратовка и Самара, Большой Иргиз и Камелик¹⁰.

Законодательные акты царской России, опубликованные в 30-х гг. XIX в. в Полном собрании законов, касаются жизни и деятельности, землевладения поволжских башкир.

В ЦГИА РБ сохранились лишь «ревизские сказки» 1834 г. Материалы ревизий до и после этого времени отложились в архивах других городов (Уральска, Саратова, Самары), поскольку в 30-х гг. XIX в. иргизо-камеликские башкиры были переподчинены с 9-го башкантиона (Оренбургской губернии) Уральскому казачьему войску с центром в г. Уральск, а по гражданским вопросам – Саратовскому (с 1850 г. и Самарскому) гражданскому губернатору. В делах фондов И-1 (Оренбургский гражданский губернатор) и И-2 (Оренбургский военный губернатор) отложились материалы об изгнании башкир уральскими казаками с узеньских и чижинских долин (ныне территория Казахстана) в 1815 г., о попытке правительства превратить этих башкир в государственных крестьян, а также о наделении их как вотчинников 40-десятиной пропорцией земли на душу мужского пола, о возвращении части жителей в Верхнеуральский, Оренбургский, Стерлитамакский, Белебеевский уезды Оренбургской губернии. О школах как светских, так и конфессиональных у иргизо-камеликских башкир содержатся некоторые сведения в фонде А. П. Чулошникова в архиве Института Российской истории Российской Академии наук.

В Научном архиве Уфимского Научного центра РАН (фонд 3) хранятся отчеты научных экспедиций в Саратовскую и Самарскую области, из которых нами почерпнуты сведения об этническом составе жителей башкирских населенных пунктов и некоторые родословные.

⁸ *Надергулов У. Ф.* Иргизо-камеликские башкиры (лингвистическое исследование). Уфа: Китап, 1996.

⁹ Путешествие Ибн-Фадлана на Волгу. М.-Л., 1939.

¹⁰ Башкирские шежере. См. Приложение данной книги.

¹ *Рычков П. И.* Топография Оренбургской губернии.

² *Железнов И. П.* Уральцы. Очерки быта уральских казаков. Ч. 1. М., 1858; *Он же.* Башкирцы // Москвитянин. М., 1854. Т. 5. № 17. Кн. 1. Отд. 5.

³ *Под-ров А.* Башкиры-землевладельцы (В Николаевском уезде Самарской губернии) // Экономический журнал. СПб., 1890. № 6–7.

⁴ *Кузеев Р. Г.* Происхождение башкирского народа. *Он же.* Народы Среднего Поволжья и Южного Урала. Этногенетический взгляд на историю. М.: Наука, 1992.

⁵ *Бычков Ю. И.* В степях под Перелюбом (исторические очерки). Саратов, 1995.

⁶ *Русяев П.* Земля Глушицкая. Куйбышев, 1989.

⁷ *Кулбахтин Н. М.* Горнозаводская промышленность в Башкортостане. XVIII век. Уфа: Китап, 2000.

САРАТОВСКИЕ И САМАРСКИЕ БАШКИРЫ

(происхождение, расселение, управление, хозяйство)

Самарские башкиры до 1850 г. назывались саратовскими, поскольку Самарская губерния образовалась лишь в середине XIX в. Еще в начале XX столетия узеньские и чижинские (саратовские) башкиры вынужденно оказались на р. Большой Иргиз, т.е. на территории нынешней Самарской области. Произошло смешение башкир разных волостей.

Башкирское население этого края в прошлом познало гнет Золотой Орды, затем Астраханского ханства, Ногайской Орды. С 1744 г. территория обитания поволжских башкир вошла в состав Оренбургской губернии, с 1780 г. — Саратовской, с 1850 г. — Самарской губерний. Последняя составлялась из части земель Саратовской, а также из территорий Бузулукского, Бугурусланского и Бугульминского уездов Оренбургской губернии.

В 1798 г. все поволжские башкиры вошли в состав 9-го башкирского кантона под названием трех юрт Башкирского отделения. Основная их повинность — пограничная служба вдоль р. Урал и участие в войнах и походах России в составе башкирских полков. В 1832 г. из-за отдаленности 9-го кантона, расположенного в Оренбургском уезде, самарских и саратовских башкир передали под власть Уральского казачьего войска с центром в г. Уральск. Тогда Башкирское отделение состояло из трех юрткоманд, каждая из которых имела от 8 до 12 деревень¹. В 1865 г. была ликвидирована кантонная система управления, башкиры переводились из военного в гражданское сословие с уравниванием их прав и обязанностей с другими крестьянами. В том же году объявлялось Мнение Госсовета об устройстве башкир, причисленных к Уральскому казачьему войску, по которому они и перешли к мирному труду, перестав быть казаками.

По закону о земле 1832 г. поволжским башкирам, как и всем башкирам-вотчинникам других губерний, отвели земли по 40 десятин на каждого мужчину (всего 119 840 десятин) из 2 996 душ. Кроме того, в «запас на случай усиления народонаселения» им выделили еще 40 тыс. десятин земли², т.е. в этом видно признание башкир вотчинниками земли (припушенники военного звания получили по 30, гражданского — по 15 десятин на душу м.п.). Остальные земельные угодья в Вольском уезде в размере 837 497, в Хвалынском — 55 210 десятин, находившиеся в распоряжении башкир, отошли к казне «для водворения казенных крестьян из других губерний»³.

Все населенные пункты по рр. Камелик, Иргиз и Каралык во второй половине XIX в. вошли в состав Кузьябовской (селения по Камелику ныне Саратовской области) и Имилеевской (деревни по рр. Иргиз и Каралык ныне Самарской области) волостей. Самарская губерния просуществовала до 1929 г., когда был образован Средне-волжский край. С 1936 г. известна Куйбышевская (ныне Самарская) область.

Башкирские населенные пункты сегодня находятся в составе Больше-Глушицкого (дд. Муратшино, Ташбулатово) и Больше-Черниговского (дд. Хасаново, Кинзягулово, Имилеево, Дингизбаево, Утекаево — все по р. Большой Иргиз, а также д. Кочкиновка при р. Таловая — притоке Большого Иргиза) районов Самарской области. Башкир Поволжья в пределах Саратовской и Самарской областей почти все авторы, занимавшиеся историей этого края, считали поздними «пришельцами», прибывшими в бассейны рр. Иргиз, Камелик, Каралык только в 1798 г.⁴ Поэтому и другие уверены, что «самарские башкиры являются ... диаспорой»⁵. Этим авторам вообще неизвестны опубликованные, тем более архивные источники, утверждающие, что башкиры на левом берегу р. Волга были далеко не новичками. Еще в 922 г. секретарь посольства Багдадского халифата Ибн-Фадлан, направлявшийся по левому берегу р. Волга в Волжскую Булгарию в сопровождении, между прочим, башкира, писал о своем пути следования следующее: «Потом мы ехали несколько дней и переправились через реку Джаха, потом через реку Азхан, потом через Баджа, потом через Самур (Самара), потом через реку Кабал (Кинель), потом через реку Сух (Сок), потом через реку Канджалу (Кондурча), и вот мы прибыли в страну народа турок, называемого аль-Башгирд»⁶. Башкиры, ведущие тогда полукочевой образ жизни, не могли не охватить во время кочевий бассейны всех перечисленных рек. Затем до середины XVI в. источники упоминают поволжских башкир, только говоря об уплате ими ясака астраханским ханам или об их участии в войнах и походах казанских ханов против русских князей или царей. После добровольного принятия башкирами русского подданства каждая их волость получила подтвер-

⁴ Бычков Ю. И. В степях под Перелюбом. С. 23.

⁵ Крижевский М. В. Самарские башкиры: к истории взаимодействия культур в регионе (XVII–XX вв.) // Проблемы культурогенеза народов Волго-Уральского региона. Материалы международной научной конференции. Уфа, 2001. С. 135

⁶ Путешествие Ибн-Фадлана на Волгу. С. 66.

¹ ЦГИА РБ. Ф. 2. Оп. 1. Д. 1208. Л. 10.

² ПСЗ. Т. 40. № 12052.

³ Там же. Т. 10. № 7907.

дательные грамоты от Ивана IV и от других царей на владимые ими земли.

В копии одной из них, полученной саратовскими башкирами из архива Оренбургской палаты гражданского суда в Уфе в 1798 г., перечислялись ориентиры границ их вотчины, в т.ч. ее юго-западные рубежи «от Сарайчука по степям до трех Узеней (*Узан*) по течению оных до трех Чижей (*Сазе*) по обе стороны»⁷. В шежере башкир племен бурзян, кипчак, усерган и тамьян указаны границы территории их расселения, в т.ч. и «нижняя граница»: «от упомянутого Сарымсака, три (реки) Узени, до горы в степной стороне, три реки Чезми (т.е. Чиж) и Кэмелек от истоков до устьев со всеми горами, верхняя граница — до глубокого озера, например, (озеро) Дурт-куль, все эти земли стали «особенным» владением племени бурзян»⁸. В 1676 г. башкирский тархан Табынской волости Бока Чермышев получил жалованную грамоту на свою старинную вотчину «на левой стороне Волги реки пониже Самары города в степи к Яику по речке Лопатке по обе стороны да от речки Мочи по Соленое озеро (т.е. оз. Илек)... ему же Боке государева жалованья дана была вотчина же выше речки Сартовки по Караману речки в ту Караману речку до вершины...»⁹ Вотчина тархана Чермышева находилась на том самом месте, где сегодня имеются поселения как самарских, так и саратовских башкир. О том, что бассейн р. Иргиз давно был известен башкирам Бурзянской волости, свидетельствует и сообщение их представителя о вооруженных калмыках за р. Иргиз в 1675 г. «Боброванье», «зверовье» в бассейне реки было обычным явлением не только для башкир-бурзянцев, но и для тамьянцев, которые еще в 1640 г. ездили туда для охоты «на сайгаков и тарпанов (т.е. диких лошадей)»¹⁰. Следует думать, однако, что охота на зверей на первых порах проводилась наездами, что там еще не было постоянных поселений. А во второй половине XVII в. на левобережной Волге ближе к городам Саратов и Самара у башкир появились не только летние, но и зимние стоянки — зимники. Только при наличии деревень башкиры этих мест могли участвовать в восстании Степана Разина в 1667–1671 гг. В июле 1670 г. московские стрельцы сообщили царю Алексею Михайловичу о том, что «отъехав от Саратова на 130 верст», они встретились с повстанцами, которые «били их з горные и с луговые стороны». Этими «изменниками и ворами» были башкиры, перешедшие на сторону разинцев. «И бой с ними был большой, и они де, отплыв в бударах (т.е. на гребных судах), стали на низ

Иргишской ватаге, а до Самары де проехать им за теми ворами никоими мерами нельзя». А 31 мая «приходили под Самару многие воинские люди, калмыки и изменники башкирцы, и надолбы разломали...»¹¹ В марте 1700 г. по челобитию башкирских тарханов Бурзянской волости Ногайской дороги Якшимбета Янтикеева и Алдара Исекеева по указу Петра I уфимский воевода И. К. Пушкин им дал владенную память на их «вотчину по Иргиз реке с истоки и озеры с вершины до устья их», на которую претендовали башкиры Кипчакской волости, считая ее «опчей»¹². По мере появления новых претендентов на землю в бассейне р. Иргиз владенные грамоты на эту вотчину время от времени, как видно, обновлялись.

Относительно бассейнов рр. Самара и Кинель имеются выявленные документы, прямо свидетельствующие о принадлежности их башкирам. В 1672 г. башкиры Мишар-Юрматынской волости Кусей Бикишев с товарищами по купчей записи от башкир Курпеч-Табынской волости получили вотчину «в Самарской вершине на Ногайской стороне со всеми угоды и с аремами по речке Суксанлык по обе стороны до Самарских вершин, а нижняя межа по той его вотчине речка Еракла и та речка впадала в Самару и по той речке Еракла по обе стороны с устья и до вершины, с которой вотчины они Юрматынской волости башкирцы и ясак в казну в разных годах платили»¹³. В 1685 г. тархан Киргизской волости Явгильдака Мурзагалдиев получил владенную грамоту «на вотчину по Самаре реке от Кинельского сырта и от Красного Яру по обе стороны по реке Юшаду по Теренгинский верхний сырт», которая «дана из ясаку, почему и велено стольнику и воеводе Толстому дать просителю на ту вотчину грамоту». В этих местах властями была организована сторожевая служба башкир. Последние в своем челобитье 1734 г. писали, что они стоят «в своей стороне в четырех местах на карауле, чтоб от кайсацких (т.е. казахских) и каракалпацких набегов не пришло всяким обывателям и нам, нижайшим, разорения, а именно: по рекам Самаре и Кинеле...»¹⁴ О том, что бассейн р. Кинель — вотчина башкир, они писали еще в 1672 г.¹⁵ Из вышеприведенного отрывка вытекает, что башкиры, несущие караульную службу, обитали в бассейнах названных рек. И, наконец, оренбургский историк П. И. Рычков еще в 1755 г. писал, что «с одной стороны на степи за Самарою рекою летнею порою отныне лет с сорок кочевали калмыки немалым людом; а с другой стороны вверх по рекам Самаре и по Кинелю, и по впадающим в них рекам, бывали башкирские дачи от города Самары не весьма далеко, и по легкомыслию обоих оных народов случались на него частые воровские набег, того ради и укреплен он был...»¹⁶

⁷ ЦГИА РБ. Ф. 1. Оп. 1. Д. 432-а. Л. 19. См. текст в Приложении. Бассейны этих рек ныне находятся в составе Казахстана. До 1815 г. здесь находились башкирские деревни, жители которых были изгнаны с этих мест уральскими казаками.

⁸ Башкирские шежере. С. 74. Полный текст см. в Приложении.

⁹ РГАДА. Ф. 1173. Оп. 1. Д. 1048. Л. 3. Поверенный башкир д. Хасаново Саратовского уезда в 1825 г. в своем прошении справедливо утверждал, что «в числе прочих означенных в тех грамотах урочищ находилась также и Илецкая соляная гора, то государь, имея в той горе надобность для пользы государства, высочайше повелеть соизволил ту гору... от предков наших отобрать в казну, а их в замену оной избавить от платежа за ту землю ясака, коего они с того времени (т.е. с 1754 г.) уже и не платили». См. ЦГИА РБ. Ф. 1. Оп. 1. Д. 432-а. Л. 14.

¹⁰ МИБ. Ч. 1. С. 204, 428.

¹¹ Хрестоматия по истории СССР. XVI–XVII вв. М., 1962.

¹² ГАОО. Ф. 167. Оп. 2. Д. 4. Л. 4–5; Опубликовано Ф. А. Шакуровой: Малоизученные источники по истории Башкирии. С. 165–166. За последнее десятилетие Алдара Исекеева во всех учебниках по истории Башкортостана переименовали в Исянгильдина, имени такого в его родословной никогда не было: отец Исекей, дед Кадырбек, прадед Бабахты (вернее Байбахты), прапрадед Байсары. Между тем, данное давно известное шежере (кроме имени Байсары) в названных работах не приводится.

¹³ РГАДА. Ф. 1324. Оп. 1. Д. 2247. Л. 170.

¹⁴ МИБ. Т. 5. С. 684.

¹⁵ Акты исторические. Т. 5. СПб., 1842. С. 12.

¹⁶ Рычков П. И. Топография Оренбургской губернии. С. 215.

Как известно, жалованная и владенная грамоты, дававшие право владения, аренды, продажи земельных угодий, служили единственным для башкир юридическим документом, признававшим их вотчинное право на владение всеми земельными участками, находившимися на территории той или иной башкирской волости. Это право признавалось золотоордынскими и другими ханами, подтверждалось и русским правительством с середины XVI до начала XX в. Лишь советским Декретом о земле в 1917 г. вотчинное право башкир на землю было ликвидировано.

На основании жалованных и владенных грамот русских царей самарские и саратовские башкиры являлись законными владельцами (а не пользователями) земельных вотчин в бассейнах трех рек Чижи и трех Узеней, рр. Большой Иргиз, Камелик, Каралык, Саратовка, Самара, Кинель и др.

Время поселения башкир на тех землях древнее, о чем писал и араб Ибн-Фадлан еще в начале X в. На той территории башкиры жили «весьма покойно до самого нашествия на оную землю калмыцкого князя Тайзун Урлюка с его ордою». «А по нашествии оного, — как писал поверенный саратовских башкир житель д. Хасаново тархан Рахимкул Байгузин 22 сентября 1825 г., — не имея возможности по малолетству своему сделать отражения, принуждены были оную землю оставить и переселиться на жительство бывшей тогда Уфимской провинции на реку Белую, Сакмару и Ик, где, заведясь домашним хозяйством, жительствовавали»¹⁷. На свои вотчинные земли на левобережной Волге башкиры окончательно вернулись после откочевки с тех мест калмыков. Это произошло до 1765 г., когда башкиры основали в бассейнах рр. Большой и Малый Узени, трех Чижей, у озера Сакрыль дд. Хасаново, Кучакбаево, Янабердино, Костяново, Баисево, Юмагузино. Ближайшими их соседями были казаки Уральского казачьего войска, которые на р. Малый Узень в 1815 г. воздвигли три форпоста: Вербовый, Обинский, Таловый. Основные земли казаков в размере 5 млн. 619 тыс. десятин находились в 250 верстах от башкирских вотчинных земель, а также их населенных пунктов. Тем не менее казаки, претендуя на земли, самовольно захватывали сенокосные и пастбищные угодья, которые затем отдавали чужим «из платы». Казаки, чувствуя потворство властей, запрещали башкирам даже охоту на сайгаков. Конфликтная ситуация особенно обострилась после того, как башкиры по приказанию своего начальника прапорщика Алтынбая Худайшукурова из д. Хасаново засеяли хлеб на спорных землях. Тогда казаки перешли к открытому наступлению на башкирские земли и их населенные пункты. В том же 1815 г., когда все взрослые башкиры находились на пограничной службе, казаки во главе с форпостным начальником Бородиным напали на башкирские дд. Баисево и Юмагузино, расположенные на порогах р. Большой Узень. Разрушили дома, рабочий инвентарь, домашнюю утварь, даже окна и двери казаки увезли в свои форпосты. Затем их жертвами стали дд. Хасаново при р. Большой Узень («на Кабаньей канаве выше порогов верстах в пяти»), Кузьябаево, Янабердино, Костяново при рр. Малый Узень и трех Чижи. В первой

деревне было разрушено 28 землянок, во второй — 27, в третьей — 21, в четвертой — 17. В д. Хасаново казаки «выкрали из мечети ковры и холсты, двери и косяки, сделал ее конюшней»¹⁸. По похищенным лишь у 23 башкир вещам и предметам можно судить о занятиях, хозяйственных постройках, жилищах последних. О земледельческом хозяйстве узеньских и чижинских башкир свидетельствуют факты хищения казаками 4 сох, 2 плугов, 2 железных борон, нескольких жерновов и т.д. Казаки завладели и предметами охоты (25 крючков, 25 капканов, невод). Многие средства передвижения также оказались в их руках (саней — 24, телег — 3, дровней — 11). Захватчиками было уничтожено много скотных дворов, конюшен, 15 землянок, несколько лабазов, амбаров, кибиток, дворных оград. Они не брезговали и предметами домашнего обихода (5 кадушек, 5 корыт, 2 котла, 8 дверей, 8 железных лопаток, топоры, столы, рукомойники, безмены). Одежда и сырье: шерсть верблюжья (мешок), калмыцкая («со ста баранов»), простая баранья (30 пудов)¹⁹ — также не остались без внимания грабителей.

Согнанные с насиженных и давно обжитых мест башкиры переселились на территорию Саратовского уезда по р. Большой Иргиз, создав свои селения под прежними названиями или обосновавшись на окраинах — «концах» уже существовавших башкирских деревень по рр. Камелик, Каралык и др. Впоследствии наименования дд. Баисево, Юмагузино, Янабердино были забыты с возникновением новых поселений со своими собственными названиями.

Вся трагедия утраты башкирами собственных вотчинных земель в бассейнах двух Узеней и трех Чижей в 1815–1820 гг. ярко выражена в народной песне «Сэзе», или «Разорение».

Йәмле генә Сәзе буйзарынан
Башкорттарзын барын кыузылар.
Башкорттарзан калган, ай, ерзәргә
Мижаларын кагып куйзылар²⁰.

Переселившиеся с бассейнов рр. Узени и Чижи в долины рр. Большой Иргиз, Камелик, Каралык и др., башкиры, сохранившие вотчинное право, на новых местах назывались, однако, «новыми» по отношению к давно проживавшим здесь башкирам, именовавшим себя «старыми». У последних сохранились и жалованная, и владенная грамоты на вотчинную землю в бассейне р. Большой Иргиз и других речек.

Таким образом, поселение башкир на левом берегу Волги было древним, но расселение их поздним²¹. Виной тому ногайцы и нашествие калмыков, которые вытеснили

¹⁸ Там же. Л. 16.

¹⁹ Там же. Л. 211–212.

²⁰ Башкорт халык ижады. Йырзар. Беренсе китап. Өфө, 1974. 54-се бит.

С прекрасных долин Чижи
Силой прогнали всех башкир.
И на эти башкирские земли
Установили свои межи.

Перевод У. Ф. Надергулова

См. Иргизо-камеликские башкиры. С. 12.

²¹ Рукописный отдел архива Института Российской истории РАН. Фонд А. П. Чулошникова. Л. 2.

¹⁷ ЦГИА РБ. Ф. 1. Оп. 1. Д. 432-а. Л. 14.

башкир с обжитых мест. Но последние продолжали «боброванье» и «зверовье» наездами. Только по окончании калмыцкой угрозы башкиры в массовом порядке стали возвращаться на свои старые вотчины на левом берегу Волги и создавать свои постоянные поселения. Это произошло до XVIII в. После Пугачевского движения начался второй этап возвращения башкир на свои приволжские вотчины, которые власти уже считали казенными. Поэтому и «старые» башкиры-вотчинники при земельных спорах с уральскими казаками или государственными (казенными) крестьянами из русских и украинцев даже при предъявлении жалованных грамот почти всегда проигрывали дела. При этом наблюдалась двойственность позиции властей в этом вопросе: частично признав башкир вотчинниками, в основном считали их чуть ли не припущенниками, сидящими на казенных землях. С самого начала XIX в. идет третий этап освоения приволжских степей башкирами, не имевшими почти никакого прямого отношения к земельной собственности в тех краях. Они принимались в общину «старыми» в свои деревни или с правом основания переселенцами новых селений. В итоге количество башкирских селений там дошло до 26–28.

В 1806 г. Сенатский указ запретил башкирам Оренбургской губернии выезды и переселение на территорию других губерний. Башкирам Саратовской губернии разрешили остаться на местах своего проживания с условием подчинения их местной земской полиции (для содержания дорог, несения почтовой, полицейской службы) или «перейти в те места, из коих вышли»²².

После этого на десятилетия прекратились выезды оренбургских башкир в Поволжье. Лишь в 30-х гг. XIX в. отмечена слабая волна переселенцев.

В 40-х гг. того же столетия начался отток башкир из Поволжья. В разные волости Оренбургской губернии направлялись ходоки для получения разрешения вернуться в свои населенные пункты. Когда утвержденным Мнением Госсовета было предложено переселить башкир 3-й юрты Саратовской губернии, находящихся частично на казенной, частично на казачьей земле Уральского войска, на землю 2-й и 3-й юрт башкир будущей Самарской губернии, началось массовое движение переселяемых башкир в Оренбургскую губернию. Переселить 7 тыс. башкир с 30 тыс. голов скота на расстояние 800 км в собственные или чужие волости Оренбургской губернии не представлялось возможным. Поэтому массовое переселение башкир из Поволжья в Оренбургскую губернию в 40–60-х гг. XIX в. было запрещено²³. Все же немало башкир вернулось в Оренбургскую губернию. Еще до запрета составлялись списки людей об их намерениях по этому поводу в будущем. Так, в 1842 г. 4139 человек обоего пола изъявили желание вернуться в Оренбургскую губернию, а 82 человека – в Казахстан, 50 человек согласились стать государственными крестьянами. 255 человек твердо намеревались остаться в составе Уральского казачьего войска²⁴.

Из башкирских деревень было образовано, как раньше было сказано, Башкирское отделение 9-го кантона, с 1832 г. Уральского казачьего войска. Отделение возглав-

лялось управляющим из числа штаб-офицеров казачьего войска. Отделение подразделялось на три административные юрты (юрт – *юрт* – дом, а юрта – административная единица). Юрта состояла из нескольких башкирских деревень. Во главе юрты стоял юртовой старшина из обер-офицеров Уральского войска или из самих башкир, имеющих офицерский чин. В руках управляющего и юртовых старшин была сосредоточена военная и полицейская власть.

Юрты не имели названий, а обозначались лишь номерами. Северная часть территории Башкирского отделения называлась первой (1-й) юртой, средняя часть именовалась второй (2-й), а южная часть – третьей (3-й). Центром Башкирского отделения являлся Камеликский умет, где проживал управляющий.

А теперь назовем деревни, распределенные по юртам. К 1-й юрте относились дд. Муратшино, Ташбулатово, Кинзягулово, Имилеево, Утекаево, Каскиново. Остальные – хутора. Сегодня все находятся на территории Самарской области.

2-й юрте подчинялись населенные пункты башкир Саратовской губернии: Кусембетово (Кучембетово), Байгундино (Байгульдино), Уразаево, Кусябаево (Кузябаево), Ишимбаево (Юлдашбаево), Кунакбаево, Максютново, Бегеняш (Бобров Гай), Габдуллино, Акиров хутор.

В составе 3-й юрты находились деревни, относящиеся впоследствии к Самарской губернии: Хасаново, Зямбеково, Байрамгулово, Хамбилово, Дингизбаево, Кустяново и др.²⁵ Остальные были ныне исчезнувшие хутора. Из числа названных деревень некоторые сегодня отсутствуют на картах двух областей.

Общее количество домов и деревень по юртам выглядит следующим образом²⁶.

Таблица 239

Юрты	1-я (самарские)	2-я (саратовские)	3-я (самарские)	Всего
Количество				
деревень, хуторов	8	9	12	29
кибиток	186	197	325	708
домов: общественных	4	2	4	10
частных	254	275	343	872

В каждой деревне в среднем имелось по 30 домов. Современники отмечают, что более чем три четверти домов из 872 и две мечети из 9 были построены из-за отсутствия в этих краях лесоматериалов из дерна и так называемого «воздушного кирпича». Саманные дома, полуземлянки, дома из дерна были далеко не похожи на русские избы. И деревни не имели правильных улиц (кроме 2–3 селений). «Это не больше, не меньше как кучи дерна, разбросанные как попало в величайшем беспорядке, без улиц, без дворов, без ворот, без всего того, что составляет необходимость и вместе с тем приятный вид жилого места»²⁷, – писал полтора года тому назад И. П. Железнов.

²⁵ ЦГИА РБ. Ф. 2. Оп. 1. Д. 2859. Л. 51.

²⁶ ГАОО. Ф. 167. Оп. 1. Д. 21. Л. 15; Железнов И. П. Уральцы. Ч. 1. С. 278; Он же. Башкирцы // Москвитянин. М., 1854. Т. 5. № 17. Кн. 1. Отд. 5. С. 8.

²⁷ Железнов И. П. Уральцы. Ч. 1. С. 284.

²² ПСЗ. Т. 29. № 22284. С. 743.

²³ ГАОО. Ф. 6. Оп. 6. Д. 14017-1. Л. 12; Оп. 13. Д. 2772.

²⁴ ЦГИА РБ. Ф. 2. Оп. 1. Д. 49929. Л. 59.

В работе И. П. Железнова приведены официальные статистические материалы за 1853 г. о численности жителей по сословным признакам и полу, а также о состоянии земледелия и скотоводства по юртам.

Прежде всего обратим внимание на численность жителей обоего пола по трем юртам²⁸.

Таблица 240

Юрты	1-я	2-я	3-я	Всего
Численность				
<i>Мужского пола</i>				
служаших:				
казаков	261	285	334	800
урядников	7	6	1	14
зауряд-офиц.	2	2	2	6
обер-офиц.	—	2	—	2
духовенства	6	4	4	14
отставных:				
казаков	46	61	106	213
урядников	2	—	1	3
зауряд-офиц.	8	4	1	13
обер-офиц.	1	—	—	1
«малолетков» (до 18 лет):				
офицерских	6	—	—	6
казачьих	414	398	660	1472
Итого:	747	768	1109	2624
<i>Женского пола</i>				
казачьих	682	737	1087	2506
офицерских	42	38	12	92
духовенства	19	10	18	47
Итого:	743	787	1117	2645
Всего:	1490	1555	2226	5269

За 20 лет (1832–1853 гг.) саратовские и самарские башкиры численно выросли с 1233 душ²⁹ до 2624 душ м.п. или с 2466 до 5269 человек обоего пола.

Такое увеличение населения в два с лишним раза за короткий период было возможно не только за счет естественного прироста, значительную роль в этом сыграли переселенцы из Оренбургской губернии. Тем не менее один из авторов конца XIX в. А. Под-ров считал, что последние 25 лет (1865–1890 гг.) башкирское население Кузябаевской и Имилеевской волостей Николаевского уезда (значит, в него входили волости и саратовских, и самарских башкир) Самарской губернии «постепенно вымирает». И далее он продолжал, что «и недалеко, вероятно, то время, когда все неумелое и горе-горькое полевое хозяйство их кочевников-земледельцев будет существовать лишь в воспоминаниях»³⁰. Однако такого негативного явления не было даже в условиях хозяйственного кризиса конца XIX в., когда был высок падеж скота из-за болезней и бескормицы. Вся трагедия заключалась в том, что вчерашний полукочевник, потерявший свой скот, еще не

стал настоящим земледельцем, но и не был кочевником. Уменьшение численности башкир этих мест объясняется возвращением в Оренбургскую губернию тех из них, которые в начале XIX в. оказались на левом берегу Волги. Сравнение статистических данных за 1853 (2624 души) и 1887 гг. (7203 души м.п.) опровергает мнение о вымирании саратовских и самарских башкир в конце XIX в.

Башкиры вели полукочевой образ жизни: зиму проводили в зимовках (зимниках) — деревнях, а летом выезжали на летовку-яйляу. «Лишь только настанет весна, как, бросая дома, выбираются в поле, под открытое небо, на чистый воздух, на зеленую травку-муравку, выбираются и... после зимнего оцепенения оживают»³¹. На летовку выезжали не все: в 1-й юрте из 254 домов — 186, т.е. 28,8% семей оставалось дома; во 2-й юрте саратовских башкир из 275 домов — 197 (28,4% семей не выходило на кочевку); и, наконец, в 3-й юрте из 343 домов на летовку выезжало 325 кибиток, т.е. почти все, кроме 18 домов, что составляло больше 5%.

В «Описании волжского побережья Самарской губернии и замечательнейших его местностей» Воронова за 1851 г. содержатся интересные сведения о видах жилищ башкир во время летней кочевки. «Башкиры, их в губернии 19063 души обоего пола; кочевые живут летом в войлочных кибитках, составленных из прутьев и жердей и только сверху и с надветренной стороны покрытых кошмами (*аласык*); кочующие вблизи лесов вместо кошевных юрт складывают бревенчатой шести или восьмиугольной низкой небольшой дом (уй) с полуконической крышей, имеющего очаг или чувал; бедные из лесовых башкир строят юрты из лубков, сшиваемых по планкам веревками (*аласык*); такой шалаш также скоро разбирается и складывается для перевозки, как и кошевная юрта. Осенью башкиры пьют мед, который у них варится с восчанкой на дрожжах и заквашивается на печке; летом пьют кумыс, а зимою кирпичный чай с солью, молоком»³².

До выезда на летовку всегда успевали завершить сев яровых культур. В 1853 г. было засеяно пшеницы в 1-й юрте 1222 четверти, во 2-й юрте — 345, в 3-й юрте — 406 четвертей. Урожайность была хорошая: «сам — 10», т.е. получали урожай в 10 раз больше, чем было засеяно. Сеяли овес и просо. В том же году в 1-й юрте было засеяно 402 четверти, во 2-й юрте — 207, в 3-й юрте — 70 четвертей. И по этим культурам урожай был равен «сам — 10». В среднем на одного человека сеяли по 4,0 пуда хлеба. А по юртам наблюдалась большая разница: в 1-й юрте на человека приходилось 8,7, во 2-й — 2,8, в 3-й — 1,7 пуда. В 1-й юрте гораздо лучше и больше других земледелием занимались чиновники Акировы. Среди башкир только они для распашки полей имели десятки волов. Многие из зажиточных людей для земледельческих работ за большую плату нанимали соседних русских и украинских крестьян. Бедные башкиры сдавали свои земли в аренду «русским кулакам», обычно сроком на 10 лет за плату от 40 коп. до 1 руб. 50 коп. за десятину (равную 1,09 га).

Для башкир этих мест был чужд озимый хлеб. Предпочтение отдавалось пшенице. Это объяснялось тем, что

²⁸ Железнов И. П. Уральцы. Ч. 1. С. 278. Он же. Башкирцы. С. 7–8.

²⁹ ГАОО. Ф. 167. Оп. 1. Д. 21. Л. 15. По VIII ревизии 1834 г. в 1-й юрте было 720, во 2-й — 1576, в 3-й — 875 человек. См. ЦГИА РБ. Ф. 138. Оп. 2. Д. 583. Л. 23, 63, 89.

³⁰ Под-ров А. Башкиры-землевладельцы. С. 8.

³¹ Железнов И. П. Башкирцы. С. 11.

³² Зеленин Д. К. Описание рукописей ученого архива императорского русского географического общества. Вып. 3. Пгд., 1916. С. 1186, 1187.

рожь «в их стране плохо родится»³³. Поволжские башкиры сеяли хлеба столько, сколько их сородичи в 4-м (Троицкий уезд), 5-м (Челябинский уезд), 6-м (Верхнеуральский уезд), 9-м (Оренбургский уезд), частично в 12-м (Белебеевский уезд Оренбургской губернии) кантонах. Вполне определенно можно сказать, что генетические связи и традиции поволжских и оренбургских башкир сильно влияли на формы хозяйствования первых.

Коротко о скотоводстве. В 1819 г. в трех уездах (Вольском, Хвалынском, Саратовском) Саратовской губернии насчитывалось 33100 голов лошадей, 11976 голов рогатого скота и 81496 голов овец³⁴.

Состояние скотоводства в середине XIX в. выглядело следующим образом³⁵.

Таблица 241

Юрты	1-я	2-я	3-я	Всего
Количество				
лошадей	2176	1517	6603	10296
скота рогатого	1322	1345	3083	5750
волов	21	—	—	21
овец	1184	672	6673	8529
Всего	4703	3534	16359	24596

По приведенным сведениям видно, что поголовье лошадей преобладало над количеством крупного рогатого скота. Это и есть свидетельство того, что жители юрт прежде всего занимались полукочевым хозяйством. Особо подчеркнем, что за 30 лет (1819—1850 гг.) башкиры потеряли более 100 тыс. голов своего скота. К 1861 г. они имели его 27 тыс. голов³⁶.

На одного человека в 1853 г. приходилось в среднем следующее количество скота.

Таблица 242

Юрты	1-я	2-я	3-я	Средний показатель
На 1-го чел. приходилось				
лошадей	1,5	1,0	3,0	2,0
рогатого скота	0,9	0,9	1,4	1,1
овец	0,8	0,4	3,0	1,6
Всего	3,2	2,3	7,3	4,7

Следует отметить, что самарские башкиры были лучше обеспечены скотом, чем саратовские (2-я юрта). Гораздо в выгодном положении находились жители 3-й юрты. Они владели большим количеством лошадей (3 на человека), рогатого скота (1,4), овец (3). Они меньше всех засеивали хлеб. Некоторые из жителей владели сотнями голов лошадей. А башкир д. Ташбулатово при р. Каралык Ташбулат Бикназаров в 1842 г. имел 1000 лошадей, 60 голов крупного рогатого скота, 108 овец, 7 коз³⁷. Следовательно, полукочевнические традиции сказывались здесь гораздо сильнее, чем в других юртах.

В то же время состояние скотоводства, как и земледелия, зависело от многих факторов. От эпизоотических болезней и бескормицы из-за засухи за 5 лет (1884—1889 гг.) башкиры Николаевского уезда Самарской губернии лишились 82% всего скота³⁸. Данный факт не мог не повлиять на окончательный отказ от кочевок в пользу земледельческого хозяйства.

Несмотря на категоричность в суждениях одного автора о том, что «ни торговля и никакое ремесло башкирам совершенно не знакомы», сам же распространяется о торговле среди самарских башкир следующим образом: «Все, что башкирец имеет лишнего — зерно ли хлеба, клоч ли сена, лошадь ли, корову ли, овцу ли, он все тащит на ближайшую ярмарку и торопится как можно скорее распродавать, чтобы на вырученные деньги купить или чаю с сахаром, или ситцу на рубахи себе и жене своей». Он упоминает известных в Башкирском отделении ремесленников — серебряника и плотника, особо подчеркивает роль женщины в сапожном деле³⁹. Но в целом и торговля, и ремесло не получили должного развития. Необходимые в хозяйстве и в быту транспортные средства, орудия труда, предметы домашнего обихода, обувь, одежду и другое башкиры изготовляли сами. Домашние ремесла еще не выделились в отдельные отрасли промышленности, точно так же, как из всей массы башкир не обособились торговцы, купцы.

Относительно грамотности населения имеются взаимодополняющие добротные источники и литература, свидетельствующие о распространенности конфессионального и светского образования среди иргизо-камеликских башкир. Видный историк А. П. Чулошников в своих рукописях о Башкирии кантонного периода не мог не обратить внимания на мусульманские религиозные школы и русские училища, которые действовали среди поволжских башкир. Местная молодежь почти вся обучалась в мектебе или приходскими муллами, или вольно-наемными учителями. В каждом ауле, по данным начала 60-х гг. XIX в., почти 2/3 детей обоего пола, начиная с 7-летнего возраста ходили в школы, причем девочек обучали жены мулл и другие грамотные женщины. В этом последнем отношении саратовские (и самарские) башкиры шли, таким образом, впереди остального башкирского населения, где женское образование даже в религиозных школах было тогда очень слабо распространено. Русское образование, связанное с общей русификаторской политикой царизма на окраинах, также стало внедряться здесь несколько ранее, чем в остальной Башкирии. Так, первое русское училище у саратовских башкир возникло еще в 1852 г. в центре Башкирского отделения в Камеликском умете, где обучались башкирские мальчики 1-й и 3-й юрт (Самарской губернии). Молодежь же 2-й юрты (Саратовской губернии) посылалась для обучения в Чижинскую дистанционную школу, открытую в 1859 г. при Чижинском форпосте. Позднее она была размещена в специально построенном для этого деревянном здании. Рассчитана была на 25 учеников, содержание ее обходилось ежегодно в 200 руб. В 1862 г. в обеих этих школах обучалось 35 башкирских мальчиков и на содержание и

³³ Железнов И. П. Башкирцы. С. 9.

³⁴ ЦГИА РБ. Ф. 2. Оп. 1. Д. 1208. Л. 10.

³⁵ Железнов И. П. Уральцы. С. 277.

³⁶ ГАОО. Ф. 6. Оп. 6. Д. 14017-1. Л. 12.

³⁷ ЦГИА РБ. Ф. 2. Оп. 1. Д. 4929.

³⁸ Под-ров А. Указ. соч. С. 8.

³⁹ Железнов И. П. Башкирцы. С. 11.

обучение их ассигновалось ежегодно до 650 руб. серебром из «общественного башкирского капитала»⁴⁰.

В последующем традиция в области просвещения продолжалась и развивалась. По данным Всероссийской переписи 1897 г. в целом по Самарской губернии грамотность среди башкир составляла у мужчин 35,4%, женщин 30,4%. Соответственно подобные показатели составляли среди русских 30,0 и 9,1%, а среди татар – 22,1 и 19,3%.⁴¹

Пестрый этнический состав иргизо-камеликских башкир, относительно изолированное развитие их от основного ядра башкирского народа определили специфику языка местного населения. Его язык – смешанный. Языковеды различают иргизскую и камеликскую лингвистические зоны. В иргизской зоне проживают «новые»

башкиры, поздние переселенцы, или их называют «чижинцами», а в камеликской – представители «старых». Разговорный язык «новых» специалисты относят к иксакмарскому, а язык «старых» – к демскому говорам южного диалекта башкирского языка⁴². У «старых» (коренных) башкир часто встречается употребление в словах буквы *ç* вместо *h* и *c*, что объясняется влиянием говора минских башкир, оказавшихся в XVII – начале XIX в. в саратовских краях⁴³.

Таким образом, в бассейнах рр. Большой Иргиз и Каралык обосновались чижинско-узеньские башкиры Саратовской губернии, ставшие по воле казачьих властей самарскими, по существу «старыми», т.е. более ранние по поселению в Поволжье башкиры превратились в «новых». Вот такая метаморфоза получилась в их истории.

⁴⁰ Рукописный отдел архива Института Российской истории РАН. Фонд А. П. Чулошникова. Л. 10.

⁴¹ Всеобщая перепись населения. Тетрадь 1-я. 1897. XXXV. Самарская губерния. СПб., 1904. С. 9.

⁴² *Надергулов У. Ф.* Иргизо-камеликские башкиры.

⁴³ ЦГИА РБ. Ф. 2. Оп. 1. Д. 94. Л. 4.

БАШКИРСКИЕ ДЕРЕВНИ САМАРСКОЙ ОБЛАСТИ

А теперь предлагаем конкретный материал о краткой истории башкирских населенных пунктов Самарской области. Сегодня их всего 7–8, в прошлом было гораздо больше. Здесь проживают 7885 башкир.

Сначала отметим, что не только в Поволжье, но и в самой Башкирии каких-либо списков населенных пунктов башкир за XVI, XVII вв. не существует. Их нет и за XVIII в., если не считать материалов V ревизии 1795 г., когда численность башкирского населения учитывалась по населенным пунктам. Поэтому о башкирских селениях до XIX в. можно судить лишь по отрывочным сведениям из разных источников.

К самарским относились деревни по р. Большой Иргиз – Утекаево (Бурзян), Дингизбаево, Имилеево (Кыпсак), Кинзягулово (Бишул), Хасаново, по р. Таловая – Кочкиновка (Каскиново, Таллы), по р. Каралык – Муратшино, Ташбулатово (Ташкустян).

Д. Утекаево основал Утекай в 80-х гг. XVIII в.*, сыновья и внуки которого перечисляются VIII ревизией 1834 г. Старший из них Сируса Утекаев (1760–1822). По его имени образовалась группа родственных семей Сирусиных – *ара*, или *током*, или *насел*, которую называли сируса – *сиреүселәр* (*сиреү* – войско). Сируса служил юртовым старшиной, возглавившим 1-ю юрту (дд. Утекаево, Каскиново, Имилеево, Муратшино, Ташбулатово). Он жил в семье старшего сына Габдуллы, 1778 г. У последнего было три сына (Худайберды, Кутлуахмет, Галахмет) и четыре дочери 15, 12, 8, 6 лет. Остальные сыновья Сирусы Утекаева жили самостоятельно, каждый своей семьей. Их имена: Абдулгафар Сирусин (Чирючин), 1790 г., имел двух жен 40, 45 лет к 1834 г. Его сыновья Сеитбаттал, Фахратдин, Багаутдин, Батырхан, Аллаберда, Кадыр.

Мулла Абдрахман Сирусин, 1792 г., жена старше него на 12 лет. Сыновья Абдрафик, Алтынбай, Алчимбай, Абдулгалям, Мухаметгалым, Абдулкарим. Дочерям 10, 12 лет.

Рахматулла Сирусин, 1803 г. Дочерям 12, 6 лет, 6 месяцев.

Сыртлан Сирусин (сын Усмалетдин), 1811 г., был моложе жены на 12 лет, имел пасынков 7, 13 лет. В данном случае наблюдается левиратный брак, когда глава семьи вынужден был взять в жены сноху – вдову умершего брата.

Араслан Сирусин, тоже 1811 г., при нем жили его 49-летняя мать (одна из жен отца) и брат Янаберда, 1817 г.

Из других сыновей первопоселенца Утекая известны Якуп и Яныбай Утекаевы. У Якупа Утекаева (1772–1828)

были сыновья Рамазан 25 лет (его сыновья Абдулбадига, Абдулгагап, Хазимрат и дочери 17, 14, 6 лет) и Юламан 22 лет (сын Кутлузаман). Яныбай Утекаев, 1778 г., имел сыновей Хабибуллу, Нигматуллу, Габайдуллу и двух дочерей.

Был еще Юсуп Утекаев (сын Кутлугалым, 1807 г., его сын Мухаметсадык), известный тем, что в 1807 г. в качестве доверенного башкир ходатайствовал перед Сенатом о праве на землю.

Из представителей военных властей назовем семьи зауряд-сотника** Ирناзара Ишбулдина, 1781 г., и урядника, 39-летнего двоеженца Юнуса Юсупова (сын Ягафар). Из четырех сыновей Ирназара (Тугузбай, его сын Мухаметсадык; Кармангул, Нурмухамет, Мухаметрахим) 20-летний Нурмухамет жил левиратным браком. Он по обычаю был вынужден жениться на 45-летней снохе – вдове умершего старшего брата Нуралы с ее 4 сыновьями (Зюлькарнай, Муса, АЙса, Ахмет) и дочерью. Возрастная разница супругов породила полигамию: глава семьи оформил брак с 18-летней девушкой, от которой имел годовалого сына Кутлугузю.

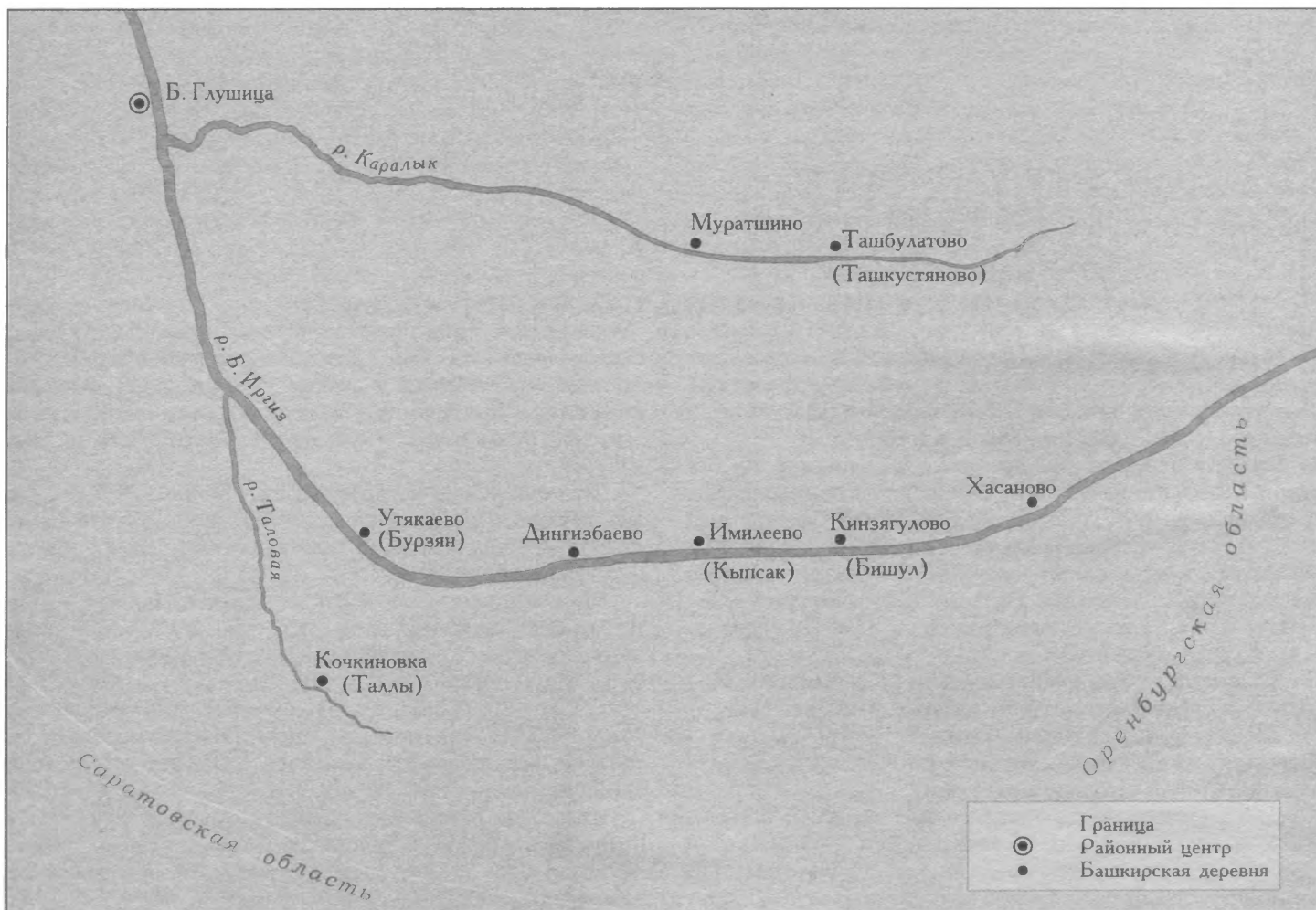
Кроме вышеуказанного муллы из среды Сирусиных в деревне проживали другие представители духовенства: 43-летний Хисматулла Габдрашитов с женами 45, 25 лет (сыновья Ярулла, Сумгатулла, три дочери 16, 8, 4 лет) и 58-летний Габбас Абдуллин с женами 37, 18 лет, прибывший из 12-го башкирского кантона Белебеевского уезда Оренбургской губернии в 1833 г.

Отметим еще одного жителя деревни, по имени которого называется сегодня группа семей. Это Дауыт Зямбеков (1778–1828). Его сыновья Асфандияр, Мухаметьяр, Хамза, Габбас. Его братья Сулейман (его сыновья Хасан, Хусаин, Ваккас) и Кинзябай (сыновья Ибрагим, Аюп).

Хотелось бы здесь подчеркнуть, что в прошлом везде и всюду среди народа наблюдалась атмосфера сочувствия, сострадания и человечности (маленький пример: 33-летний Иркабай Галикаев, имея при себе двух дочерей и сына, принял «во двор» абсолютно чужого для семьи человека – 63-летнюю Кинзябику Кулганину), от которых – гуманных принципов – мы постепенно отдаляемся сегодня (в мирное время у нас в стране гораздо больше детских домов, чем в годы Великой Отечественной войны и восстановления разрушенного народного хозяйства,

** Казачьи зауряд-чины: зауряд-хорунжий, зауряд-сотник, зауряд-есаул. Затем получали следующие чины в казачьих войсках урядник (в регулярных армейских частях – унтер-офицер), хорунжий (прапорщик), сотник (поручик), есаул (капитан), войсковой старшина (майор). Затем для всех и казачьих, и регулярных – подполковник, полковник, генерал-майор и т.д. Такое приравнение произошло по указу 12 февраля 1828 г.

* Ошибочно указывают 30-е гг. XIX в. См. Йэшлек. 25 марта 1995 г.



Башкирские населенные пункты Самарской области РФ

что у меня вызывает чувство возмущения, как у бывшего воспитанника детского дома, еще больше — повсеместное появление домов для престарелых людей при живых детях и родственниках).

Несмотря на запрет выезда людей из Оренбургской губернии в другие, наблюдались факты оседания в д. Утекаево башкир, прибывших в 1831–1834 гг. из 7-го кантона Стерлитамакского уезда (Кулбулда Кулбаев с сыном Мустафой), из 9-го кантона Оренбургского уезда (Мухаметвали и Габдулвали Айбатуллины) и из 12-го кантона Белебеевского уезда (Якшигул Иманов)¹.

Этнический состав башкир: представители родов бурзян и частично тамьян. Они подразделялись на группы семей: сируса, дауыт (о которых выше шла речь), *һәһәс*, *тазлар*, *татарзар* (2 семьи)². Относительно происхождения жителей из бурзян (о тамьянцах речи нет) имеется любопытный документ, возникший в связи с тем, что утекаевцам собирались выделить землю не в собственность, а в пользование, но впоследствии они получили, как и все самарские башкиры как вотчинники по 40 десятин на душу м.п., как и в самой Башкирии.

Вот этот документ 1843 г. «Оренбургской губернии Верхнеуральского уезда 6-го башкирского кантона юрты

8-й команды старшины Биктимирова дер. Туркменево (ныне Баймакского района РБ) жители с общего согласия нашего дали сие приемное письмо в том, что родственники наши жители дер. Утекаево, как имеют вместе с нами вотчинную землю, проживая с давнего времени Башкирского отделения Уральского (казачьего) войска 1-й юрты в дер. Утекаево, не согласные с нарезанной им земли во временное ведомство, по просьбе их мы желаем принять для совместного жительство вместе с нами в числе 29 дворов, в коих мужска пола 102 и женскаго 117 ревизских душ (т.е. по VIII ревизии 1834 г.) с предоставлением поземельных угодий. В чем умеющие грамоты подписуемся, а не умеющие — тамги свои прилагаем (у всех Т)³. Однако массового возвращения их не произошло.

В 1816 г. в Утекаево было 80, в 1834 г. — 219, в 1850 г. — 252, в 1931 г. — 267 башкир обоего пола при 60 дворах⁴.

В Утекаево была соборная мечеть во главе с имам-хатипом Алтынбаем Габдрахмановым (азанчи Муллагильде Юлбарисов). К ее приходу была причислена д. Качкиново с населением в 213 человек в 1850 г.⁵

Утекаево — родина автора трех книг Башара Хасана, работавшего редактором Башгиза.

¹ ЦГИА РБ. Ф. 2. Оп. 1. Д. 4929. Л. 260.

² Там же. Д. 1208. Л. 10; Д. 2859. Л. 5; Д. 4929. Л. 260; Список населенных пунктов Средневожского края. Самара, 1931. С. 24. И по другим селениям см. этот сборник.

³ ЦГИА РБ. Ф. 2. Оп. 1. Д. 2859.

¹ ЦГИА РБ. Ф. 138. Оп. 2. Д. 583.

² *Надергулов У. Ф.* Указ. соч. С. 118. И по другим деревням см. его работу.

Башкиры д. Утекаево по VIII ревизии 1834 г.*

1. Зауряд-сотник Ирناзар Ишбулдин 53 лет, сыновья от 1-й умершей жены Тугузбай 27 (его сын Мухаметсадык 7), Нурмухамет 20 (его сын от 2-й жены Кутлугузя 1 года, пасынки Зюлькарнай 14, Муса 12, Айса 11, Ахмет 5 лет, Нуралины), Кармангул 14, Мухаметрахим 10 лет.
2. Урядник Юнус Юсупов 39 лет, сын от 2-й жены Ягафар 7 лет.
3. Мулла Хисматулла Габдрашитов 43 лет, сыновья от 1-й жены Сумгатулла 1, от 2-й жены Ярулла 2 лет.
4. Мулла Габбас Абдуллин 58 лет, причислен из 12-го кантона в 1833 г.
5. Юртовой сотник Чирюча (Сируса) Утекаев 56 лет, умер в 1822 г., сын Габдулла 56 (его сыновья Худайберда 14, Кутлуахмет 9, Шаяхмет 2 лет).
6. Араслан Чирючин (Сирусин) 23 лет, его брат Янаберда 17 лет.
7. Абдулгафар Чирючин 44 лет, сыновья от 1-й жены Сеитбатгал 13, Фахратдин 11, Багаутдин 7, Батырхан 3, от 2-й жены Аллаберда 20, Кадыр 15 лет.
8. Мулла Абдрахман Чирючин 42 лет, сыновья Абдрафик 18, Алтынбай 16, Алчимбай 14, Абдулгалым 6, Мухаметгалым 5, Абдулкарим 6 месяцев.
9. Рахматулла Чирючин 31 года.
10. Сыртлан Чирючин 23 лет, сын Усмалетдин 3, пасынки Карагул Иргалин 13, Шарафетдин Нуралин 7 лет.
11. Кутлугалым Юсупов 27 лет, сын Мухаметсадык 6 лет.
12. Акназар Ирназаров 30 лет, сыновья Мухаметша 9, Муратша 6, Мухаметшарип 3, Давлетьяр 1 года.
13. Иргали Ишбулдин 29 лет, умер в 1825 г., сын Кильмухамет 12 лет.
14. Хаммат Алимбеков 42 лет, сыновья Габдулсалих 8, Зюлькарнай 6, Сулейман 1 года.
15. Нурали Ишбулдин 22 лет, умер в 1828 г.
16. Гали Ишбулдин 27 лет, сын Галиакбер 10 лет.
17. Алимгул Иманов 56 лет, умер в 1819 г., сыновья Юлбарис 9 лет, Кутлуяр 1 года, умерли в 1822 г.
18. Якуп Утекаев 44 лет, умер в 1825 г., его сыновья Рамазан 25 лет (его сыновья Абдулбадига 7, Абдулвагап 5, Хазимрат 6 месяцев), Юламан 22, Кутлузаман 20 лет.
19. Якшубай Утекаев 56 лет, сыновья Нигматулла 27, Хабибулла 22, Габайдулла 19 лет.
20. Байбулат Имашев 27 лет.
21. Галикей Кулгунин 46 лет, умер в 1820 г., сын Аиткул 30 лет.
22. Иркабай Галикаев 33 лет, его сын Ярмухамет 4 лет.
23. Зюмай Кутлумбетов 62 лет, сыновья от 1-й умершей жены Юлбирда 3 лет, умер в 1829 г., Юлгутла 1 года, умер в 1816 г., от 2-й жены Минлубики Ишмухамет 6, Баймухамет 3 лет.
24. Даут Зямбеков 28 лет, умер в 1829 г., сыновья Асфандияр 14, Мухаметьяр 12, Хамза 6, Габбас 4 лет.
25. Сулейман Зиянбеков 42 лет, сыновья Хасан 7, Хусаин 7, Ваккас 2 лет.
26. Кинзябай Зиянбеков 27 лет, сыновья Ибрагим 4, Аюп 2 лет.
27. Якшигул Иманов 38 лет, причислен из 12-го кантона в 1834 г.
28. Кулбулда Кулбаев 27 лет, причислен из 7-го кантона в 1834 г., сын Мустафа 7 лет.

29. Чюка Тимирбаев 43 лет.

30. Мухаметвали Айбатуллин 23, брат Габдулвали 20 лет, причислены из 9-го кантона в 1831 г.

Д. Дингизбаево была основана в конце XVIII в. Дингизбаем Юлумбетовым, выходцем из д. Хасаново, разграбленной и разрушенной уральскими казаками в 1815 г. Такой же участи подверглась и Дингизбаево. В то же время по р. Узень зафиксирована «крепость Дингизбаевой» из Башкирского отделения, куда в 1833 г. из д. Ишбулдино 16-й юрты 9-го кантона (Усерганской волости из аймака Аю) прибыли Зиянчюра Акьюлов и Хабибрахман Байгильдин⁶. Дальнейшая судьба «крепости» связана с одноименной деревней, куда переселились жители укрепления. А жители разрушенной д. Дингизбаево основали в 1815–1820 гг. новое поселение под тем же названием по р. Большой Иргиз, где в 1834 г. проживало 154 человека⁷. Оба поселения («крепость» и деревня) были основаны Дингизбаем Юлумбетовым, предком народного поэта Рашита Нигмати. В 1842 г. сыновья и внуки его изъявили желание вернуться в Усерганскую волость 9-го башкирского кантона (Оренбургский уезд). Среди них были Уркумбай Дингизбаев, 1789 г., его сыновья Хайбулла, Губайдулла, Нигматулла; Юмагул Дингизбаев, 1797 г., его сыновья Мухаметкулий, 1814 г., его сын Ахметгали, 1837 г., и Муртаза, 1818 г.⁸

В 1842 г. Балхий Умбетов с 61 мужчиной собирался вернуться в дд. Акбулатово или Тляугулово 1-й юрты 9-го башкирского кантона, а Исен Алчибаев – в д. Зиянчурино⁹. Между прочим, Балхий Умбетов, 1768 г. (сын Ишмухамет, 1816 г.) фигурирует в родословной башкир племени усерган рода бишей¹⁰, точно так же, как и Намаз, но без указания его сыновей (по переписи они известны: Дускун, Туккара, Биккара, Балгара, Кунгурбай, Гали Намазовы, родившиеся в 1790–1813 гг.).

Из всего этого следует, что подавляющее большинство жителей относилось к Усерганской волости (тюбы *бишей*, *сураш*), часть к Кипчакской (тюбы *айхай*, *мышы*), Бурзянской, Тунгаурской волостям.

Назовем фамилии зажиточных жителей: отставной зауряд-есаул Турдагали Иткучюков, 1778 г., имевший 328 лошадей, 30 коров, 75 овец, 4 козы; Юмагул Дингизбаев (55 лошадей, 16 коров, 9 овец), его сын Мухаметкулий (120 лошадей, 29 коров, 25 овец), Дускун Намазов (120 лошадей, по 33 коровы и овцы).

Ревизией 1834 г. учтен имам-хатип, двоеженец Габдулфаиз Туюшев. Тем не менее деревня относилась к приходу соборной мечети д. Хасаново.

В 1850 г. в деревне насчитывалось 190 мужчин и 173 женщины. 355 башкир при 87 дворах было в 1931 г.

Дингизбаево – родина народного поэта Башкортостана Рашита Нигматулловича Нигматуллина – Рашита Нигмати (1909–1959; его родословная: Рашит – Нигматулла – Уркунбай – Дингизбай – Юлумбет – Утяган –

* Здесь и далее – в 1816 г.

⁶ Там же. Д. 4929. Л. 69.

⁷ Там же. Ф. 138. Оп. 2. Д. 583. Л. 65–68.

⁸ Там же.

⁹ Там же. С. 157–167.

¹⁰ Башкирские шежере. С. 88.



Рашит Нигмати



Фатима Мустафина

Бикзян – Кутлугильде – Тияукай – Бикбау)¹¹ и министра просвещения БАССР Фатимы Хамидовны Мустафиной (1913–1998), видного педагога, государственного и партийного деятеля.

Башкиры д. Дингизбаево по VIII ревизии 1834 г.

- Отставной зауряд-есаул Турдагали Иткучюков 52 лет, сыновья от 1-й жены Мустафа 13; от 2-й жены Мухаметсафа 9, Худайберда 1 года.
- Балхий Умбетов 66 лет, сын Ишмухамет 18 лет.
- Бурамбай Алибаев 53 лет, сыновья Мухаметзян 15, Шагиахмет 11, Зялахмет 8 лет.
- Аргимбай Аллабердин 50 лет, сыновья Узамбай 20, Умитбай 16, Халиулла 2 лет.
- Альбай Аллабердин 44 лет, сыновья от 1-й жены Сатыбалды 13, Байтюря 11 лет.
- Зюмагул Дингизбаев 37 лет, сын Баймурза 10, братья Мухаметкулый 20, Муртаза 16 лет.
- Уркумбай Дингизбаев 45 лет, сын Хайбулла 14 лет.
- Альмухамет Якшимбаев 34 лет.
- Дускун Намазов 44 лет, сыновья Абдулхусаин 9, Аббас 3 лет.
- Кулдавлет Утеганов 86 лет, сын Гайса 22 (сын Гимадитдин 2 лет).
- Толпар Намазов 39, сыновья от 1-й жены Мурзагильда 20, Мухаметгали 14, Мухаметрахим 5; от 2-й жены Мухаметсадык 1 года.
- Биккара Намазов 43 лет, сыновья Абдулмухмин 8, Сулейман 2 лет.
- Хасан Юмагузин 42 лет, сыновья Аликбер 11, Якуп 8, Юсуп 3, Ильяс 1 года.
- Хангильда Юмагузин 50 лет, сыновья Саитбаттал 4, Сейфульмулюк 3 лет.
- Исянгул Давлетбаев 75 лет, сыновья от 1-й жены Ахмер 36; от 2-й жены Кульмезбай 29 (его Кутлуахмет 6 месяцев); от 2-й жены Батырша 15, внук Таминдар Умеров 10 лет.
- Балгара Намазов 38 лет, сын Нугуман 3 лет.
- Кунгурбай Намазов 26 лет, брат Гали 21 года.
- Ишбай Казакбаев 37 лет, сыновья Идрис 7, Алтынбай 4 лет.
- Масягут Игушпов (или Шеушпов) 41 года, сын от 1-й жены Ялалитдин 10, пасынки от 2-й жены Давлетша 17, Мухаметша 10 лет Сагитовы.
- Галикай Абулгазин 45 лет, сыновья от 1-й жены Мухаметзян 16, Ахметзян 7, Абдильмагзян 3 лет.
- Гумер Абдулгазин 55 лет.
- Габдулфаиз Туюшев 52 лет, сыновья от 1-й жены Нигматулла 30, Камалитдин 7, Галямидин 6 месяцев; от 2-й жены Гималитдин 6 месяцев.
- Тюлекбай Атамбеков 42 лет, сыновья Хамидулла 25, Сейфульмулюк 13, Мухаметамин 5 лет.
- Исян Алчимбаев 67 лет, сыновья Мухаметшариф 45, Габдулкарим 43, Абдулфаварис 26 лет, причислены из 9-го башкирского кантона в 1834 г.*
- Зиянчюра Акьюлов 50 лет, сыновья от 1-й жены Мухаметсафа 5, Мухаметзян 6 месяцев; племянники Расуль 17, Аитбай 6, Мавлютбай 4 лет Кутлубаевы, причислены из 9-го башкирского кантона в 1834 г.*
- Зянарслан Шавагатов 17 лет, брат Габдулмен 4 лет, причислены из 9-го башкирского кантона в 1834 г.*
- Байгильде Мурзагильдин 60 лет, сыновья Хабибрахман 25, Мухаметша 15, причислены из 9-го башкирского кантона в 1834 г.*
- Калмакуль Алтынчюрин 17 лет, брат Зиянчюра 13 лет, причислены из 9-го башкирского кантона в 1834 г.*
- Гусман Милдеев 25 лет, брат Мухаметгали 22 лет, причислены из 9-го башкирского кантона в 1834 г.*
- Габдумазит Биккинин 38 лет, сын Хисаметдин 6 лет, причислены из 9-го башкирского кантона в 1834 г.*
- Мухаметшариф Батырзянов 16 лет, причислен из 9-го башкирского кантона в 1834 г.*

Д. **Имилеево** (*Кыпсак*) основана Имилеем Акировым в конце 80-х гг. XVIII в. В 1799 г. построена мечеть, «ставшая центром башкирской духовности» (Ю. И. Бычков). Однако в середине XIX в. соборная мечеть стала пяти-временной (азанчи Абдулхалик Габдулсалихов) и подчинялась приходу соборной мечети д. Муратшино (ее основатель Муратша Акиров)¹².

В 1816 г. в деревне было учтено 55, в 1834 г. – 97 мужчин, в 1850 г. – 123 мужчины и 111 женщин, в 1931 г. при 69 дворах 288 человек обоего пола.

В 1834 г. в Имилеево зафиксированы следующие должностные лица: зауряд-есаулы Исянгул Ильясов 43 лет, Кутлумбет Ильясов 63 лет, Валит Якшимбетов 33 лет, Ибрагим Зиянгулов 42 лет, зауряд-хорунжие Габдуллатиф Масягутов 57 лет, Кастрин Кутлубаев 40 лет, юртовой сотник, ответственный «за порядок и тишину» жителей 100 дворов Зиянгул Масягутов 47 лет, походный сотник, сопровождавший 100 башкир на Оренбургскую пограничную линию вдоль р. Урал, Кутлугузя Ильясов 54 лет и мулла Исянгузя Ильясов (1785–1833)¹³.

Жители происходили главным образом из Карагай-Кипчакской волости 6-го башкирского кантона, расположенного в Верхнеуральском уезде.

* 8 семей сначала стали жителями Дингизбаево «крепости» (деревушки) по р. Узень, затем перебрались в одноименную деревню по р. Большой Иргиз.

¹² ЦГИА РБ. Ф. 2. Оп. 1. Д. 2859. «Йэшлек» от 25 марта 1995 г. ошибочно считает первопоселенкой Имельбику и временем основания деревни 30-е гг. XIX в.

¹³ Там же. Ф. 138. Оп. 2. Д. 583. И по другим селениям см. это дело.

¹¹ НА УНЦ РАН. Ф. 3. Оп. 21. Д. 7.

Д. Ишбулдино (ныне Абзелиловского района РБ) в 1842 г. готова была принять «своих родственников с предоставлением 28 семьям из 104 мужчин всех владельческих прав на землю»¹⁴. Тамги ишбулдинцев и имилеевцев одинаковы +. Среди жителей было несколько семей из Бишул-Табынской и одна (зауряд-сотник Исхак Хамзин) из Усерганской волостей.

Башкиры д. Имилеево по VIII ревизии 1834 г.

1. Зауряд-есаул Исянгул Ильясов 43 лет, сыновья Багаутдин 16, Ишмухамет 10 лет.
2. Амангул Кутлучурин 8 лет, умер в 1818 г.
3. Зауряд-есаул Валит Якшимбетов 33 лет, сын Нариман 6 месяцев.
4. Зауряд-есаул Ибрагим Зиянгулов 42 лет, сыновья (не-разборчиво. — А. А.) 6, Мирсаяф 6 месяцев.
5. Зауряд-есаул Кутлумбет Ильясов 63 лет, сыновья от 1-й жены Кутлуахмет 29 (его сыновья от 2-й жены Шаяхмет 3, Бадрул 6 месяцев), Шаяхмет 7, умер в 1817 г., Шамрат 22 лет.
6. Зауряд-сотник Абдуллахаким Алдарбаев 47 лет, сыновья от умершей жены Абдрахим 1 года, умер в 1823 г.; от 2-й жены Аит 9, Мавлюмберде 4 лет.
7. Зауряд-хорунжий Габдуллатиф Масыгутов 57 лет, сыновья от 1-й жены Аллаберда 26 (его сын Исмагил 2), Сейфульмулюк 21 (сын Хусаин 2 лет).
8. Зауряд-хорунжий Кастрин (Каспран) Кутлубаев 40 лет, сыновья от 1-й жены Низамитдин 15, Кутлугильде 3; от 2-й жены Мухаметрахим 3, брат Кардыкашан 13 лет, умер.
9. Юртовой сотник Зиянгул Масыгутов 47 лет, умер в 1823 г., сын мулла Якуп 32 (сын Валиахмет 5 лет).
10. Походный сотник Кутлугузя Ильясов 34 лет, умер в 1821 г., сыновья Кузяхмет 21, Лукманхаким 15 лет.
11. Исхак Зиянгулов 37 лет, сыновья Байтюря 9, Гайса 6, Зиянгул 3 лет.
12. Кутлубулат Кутлумбетов 34 лет.
13. Мулла Исянгул Ильясов 31 года, умер в 1833 г., сыновья Ахметсафа 21, Мухаметсафа 18, Мухаметсадык 14 лет.
14. Сагит Габдуллатипов 19 лет, сын Абдулдиган 6 месяцев; братья Мухаметсадык 5, Мухаметгали 3 лет.
15. Ибатулла Рахматуллин 58 лет, сыновья Гатаулла 8, Фаткулла 6 лет.
16. Габдулсалих Масыгутов 35 лет, умер в 1818 г., сыновья Абдуллахаким 27, Абдулвахит 26 (сын Мирхайдар 5), Габдулзяббар 23, Габдулгафар 16 лет.
17. Максют Масыгутов 65 лет, умер в 1823 г., сын Мукмин 32, умер в 1823 г. (его сыновья Ямбулла 21, Гайнулла 17, Гумер 16 лет).
18. Алдарбай Махмутов 65 лет, сын Мухаметкарим 27 (его сын Рамазан 8 лет).
19. Якшимбет Кутлубаев 57 лет, сын Муса 5 лет.
20. Салих Ишмикеев 58 лет, сыновья Умитбай 26, Давлетбай 19, Давлетгильде 13 лет.
21. Татлумбет Ильясов 61 года, сыновья Нигматулла 19, Хайбулла 16, Габайдулла 13 лет.
22. Кутлубулат Кутлучурин 40 лет, умер в 1823 г., сын Алдаяр 17; братья Кутлуял 42, Алтынчюра 21 года, умер в 1824 г.

23. Утягал Ишбулдин 40 лет, умер в 1820 г., сыновья Утягул 24, Рыскул 1, умер в 1820 г., Сьярбай 17 лет.
24. Байдавлет Кышкаев 65 лет, умер в 1828 г., сын Рахматулла 34 (его Зайнулла 15, Файзулла 13, Фаткулла 9 лет).
25. Габидулла Байдавлетов 36 лет, сыновья от 1-й жены Хамза 9, Абильмахязм 7 лет.
26. Бикмухамет Байдавлетов 38 лет, сыновья Загидулла 3 лет, умер в 1816 г., Гузеир 14, Идрис 5 лет.
27. Нигматулла Байдавлетов 29 лет, сын Гафиятулла 1 года.
28. Хасан Юсупов 38 лет, умер в 1823 г., сыновья Гали 28 (его сыновья Гильман 11, Ширьяздан 9, Сахибкрин, правильно: Сахибкирей 4 лет), Гайлан 14 лет.
29. Рахим Гумеров 70 лет, умер в 1818 г., сын Яхья 58, его сыновья Кутлугуш 21, умер в 1819 г., Аллунгар 25 (сын Шаяхмет 4); внуки Яхьи Кутлуахмет 15, Кутлумухамет 13 лет Кутлугушевы.

Д. **Кинзягулово** известна с 70-х гг. XVIII в., единственная из башкирских селений находилась в Хвалынском уезде. В 1816 г. в ней проживало 53 мужчины и 47 женщин¹⁵, в 1850 г. — 127 мужчин и 129 женщин. Советская перепись 1930 г. учла 180 башкир при 40 дворах.

В 1834 г. при учете населения были показаны следующие сыновья первопоселенца Кинзягула Акирова. Походный старшина Хурамша Кинзягулов (1766—1825), сыновья Худайберде, Юнус, Аллаамрат, Альмухамет. Батырша Кинзягулов (1776—1825), его дети Хисаметдин (его — Назимитдин), Ишкузя, Тухватулла. Игубай Кинзягулов, 1781 г., сыновья Худайгул, Аллаберды. Давлетша Кинзягулов, 1785 г., дети Мухаметша, Мухаметрахим, Мухаметсадык, Ахметсафа, Хазимрат. Зауряд-сотник, двоюродный Давлетбай Кинзягулов, 1788 г., сыновья Хуснутдин, Фатхутдин, Аубакир, Гумер. Юсуп Кинзягулов, 1792 г., сыновья Мухаметкарим, Мухаметвали, Габдулвали, Хазиахмет.

Мечети нет. Деревня относилась к соборной мечети д. Муратшино.

Этнический состав жителей был сложным; известны представители бурзян, табын (бишул), кипчак, тунгаур.

Башкиры д. Кинзягулово по VIII ревизии 1834 г.

1. Аккузя Кучкильдин 67 лет, сыновья Искандер 29 (его Иксан 2), Абдулла 9, умер, Альмухамет 23 (его Габдулвагап 3 лет).
2. Загафар Аккузин 40 лет, сын Исмагил 3 лет.
3. Походный старшина Хурамша Кинзягулов 50 лет, умер в 1825 г., дети Худайберде 29, Аллаамрат 14, Альмухамет 11 лет.
4. Зауряд-есаул Ишкильде Зиянсюрор 60 лет, умер в 1822 г.
5. Зауряд-сотник Давлетбай Кинзягулов 46 лет, сыновья от 1-й жены Хуснутдин 19, Фатхутдин 14, Аубакир 12, Гумер 9 лет.
6. Урядник Юнус Курамшин 37 лет, сын Кузахмет 6; брат Ишмурат 28 лет.
7. Давлетша Кинзягулов 49 лет, сыновья Зиганша 25, Мухаметша 23, Мухаметгали 3, умер в 1818 г., Муха-

¹⁴ Там же. Ф. 2. Оп. 1. Д. 4929. Л. 267. И по другим деревням см. это дело.

¹⁵ ЦГИА РБ. Ф. 2. Оп. 1. Д. 1208. Л. 10. И по другим деревням см. это дело.

- метзян 17, Мухаметрахим 14, Мухаметсадык 12, Ахметсафа 8, Хазимрат 5 лет.
8. Игубай Кинзягулов 58 лет.
 9. Кудайгул Игубаев 28, сын Аллагул 8 лет.
 10. Аллаберде Игубаев 25 лет.
 11. Бикбулат Бикмамбетов 46 лет, сыновья Мухаметзян 13, Мухаметшафи 10, Мухаметвали 1 года.
 12. Байбулат Бикмамбетов 43 лет.
 13. Юламан Курамшин 33 лет, сыновья Мураткузя 15, Минлугужа 10, Рахматулла 3 лет.
 14. Мухаметамин Бикмамбетов 41 года, сыновья Зянтюра 5, Байтюря 6 месяцев.
 15. Юсуп Кинзягулов 42 лет, сыновья Мухаметкарим 15, Галиакбер 13, Мухаметвали 7, Габдулвали 4, Хазиахмет 6 месяцев.
 16. Батырша Кинзягулов 40 лет, умер, сыновья Хисаметдин 27 (его Назимитдин 6 месяцев), Ишкузя 17, Тухватулла 7 лет.
 17. Райман Сяндюков 37 лет, сыновья Мухамет 14, Сафаргали 11, Мурзагали 6 месяцев; брат Курмангали 30 (его сын от 1-й жены Ишмухамет 8 лет).
 18. Кинзябулат Курамшин 23 лет, сын Ибрагим 3 лет.
 19. Сайфульмулюк Гадильшин 18 лет, умер в 1822 г.
 20. Яркай Яманов 65 лет, умер в 1833 г.
 21. Алибай Яманов 62 лет, сыновья от 1-й жены Амангул 22, Мифтахитдин 19, Мухаметшариф 3, Мухаметлатиф 6 месяцев.
 22. Сайфетдин Биккулов 58, сыновья Шамситдин 34 (его сыновья от 1-й жены Назимитдин 5, Ахметсафа 2), Гайнулла 19 лет.

Д. Хасаново имела и другое наименование — **Бигильдино**. Оба названия от антропонима. В 1842 г. Хасану Куватову исполнилось 79 лет, значит, 1763 года рождения. Его сыновья: 1. Мурадым Хасанов, 1786 г. 2. Юлдыбай, 1794 г. 3. Сын Юсуп. 4. Кильдибай, 1798 г. 5. Кутлубай, 1799 г. 6. Хисаметдин, 1807 г. 7. Багаутдин, 1809 г. 8. Внук умершего сына Хусаина Шамсутдин, 1829 г. Все — выходцы из Усерганской волости Оренбургского уезда. В 1842 г. 34 мужчины собирались вернуться туда же и в Кары(й)-Кипчакскую волость, что в составе 9-го кантона. Столько же мужчин и 28 женщин в 1842 г. намерены были направиться в д. Киекбаево (ныне Бурзянский район РБ) 10-й юрты 6-го кантона Верхнеуральского уезда Бурзянской волости, откуда они были родом. Среди них были Бигильдины, сыновья Бигильды, по имени которого иногда называли д. Хасаново. Это Биккузя 55 лет, Бикмухамет 46, Мухаметкарим 47, Ибрагим 40, Мухаметгалим 30 лет. Жители д. Киекбаево на сходе приняли приговор, где было сказано о том, что «прежде бывшие одножилцы наши, ныне жительствующие в д. Бигильдиной (Хасановой) 3-й юрты Башкирского отделения Уральского войска башкирцы в количестве 62 человек, желают обратиться на прежнее местожительство в деревню нашу и они согласны принять их к себе на жительство с предоставлением права на пользование поземельным владением наравне с нами»¹⁶.

В деревне проживал и другой Хасан по фамилии Абузаров, 1786 года рождения (жены 61, 49, 37, 19 лет). Его сыновья Лукман и Нугман. Табун Хасана насчитывал 170 голов лошадей, Лукмана — 150, Нугмана — 170.

У братьев Хасана Ишмухамет и Шагиахмета Абузаровых было 135 и 60 голов лошадей. Абузаровы имели родственные связи с жителями деревень Карагай-Кипчакской волости 6-го кантона (ныне часть селений Абзелиловского и Бурзянского районов РБ). Жители д. Караево 9-го кантона — бурзянцы на казенной земле готовы были принять своих возвращенцев во главе с Ахтямом Аблаевым и Утеганом Мегдашевым в количестве 19 человек. Среди жителей Хасаново были (35 душ обоого пола) выходцы из д. Муйнаково 9-го кантона 12-й юрты (ныне Зианчуринский район РБ), а также из дд. Кабан, Белекей Абыз, Юлдубаево, Псянчино (3-я юрта) 9-го кантона. Одним словом, ясно прослеживается этнический состав жителей д. Хасаново. Это — бурзянцы (род мунаш), кипчаки (кары, суун, карагай), усергане (аю).

Д. Хасаново трижды меняла свое местоположение: первый раз с узень-чижинского бассейна на Большой Иргиз. В 1816 г. в деревне зафиксировано 27 мужчин, в 1850 г. — 314 человек, в 1931 г. — 225 башкир (59 дворов). В 1931 г. деревня находилась в 8 км от центра Кустанского сельского совета.

В 1850 г. ко 2-й соборной мечети д. Хасаново (имамхатип Галиулла Ишкарин, азанчи Кутлуахмет Алтынбаев) относились дд. Зиямбетово (98 человек), Байрамгулово (176 человек), Хамбилево (86 человек), Дингизбаево (363), Ташбулатово (63), Кустаново (130 человек).

Д. Хасаново — родина видного романиста, лауреата Государственной премии Республики Башкортостан им. Салавата Юлаева Хадии Давлетшиной (1905–1954).

Была и д. **Хасаново 2-я**. В 1834 г. состояла из 11 дворов и 52 жителей, 8 из которых переселились сюда из 9-го кантона в том же году. Среди жителей было немало казахов (10 человек), пожелавших уехать домой. Других сведений о Хасаново 2-й нет.

Башкиры д. Хасаново по VIII ревизии 1834 г.

1. Баиш Кутлубаев 74 лет, сын Ильяс 32 (его Сагдивакас 10, Хуснутдин 1 года).
2. Искак Баишев 45 лет, сыновья от 1-й жены Мухатдин 9, Фахритдин 7; племянник Ярмухамет Мухаметшарипов 9 лет.
3. Хисаметдин Баишев 30 лет.
4. Зянкара Курманов 35 лет.
5. Зайнитдин Габитов 40 лет.
6. Ишкул Ильясов 60 лет, сыновья Мухаметгали 16, Сафаргали 14, Сафиулла 12, Исянгул 8 лет.
7. Сапый Сирбаев 49 лет, сыновья Ярмухамет 12, Ишмухамет 9, Баймухамет 7, Чурамухамет 5 лет.
8. Исянбек Сирбаев 40 лет, сыновья Мухаметъяр 6, Мухаметсадык 2 лет.
9. Сазанбай Исянбаев 39 лет, сын Абуталип 2 лет.
10. Зайнулла Габайдуллин 47 лет.
11. Беркутбай Туйбаев 20 лет, его братья Ишбай 18, Аюп 8, Аубакир 7 лет.
12. Зауряд-хорунжий Аубакир Ишкинин 44 лет, сын Шарафутдин 14; брат Ишмухамет 39 лет.
13. Урядник Чингалий Габдулхаликов 22 лет.
14. Хасан Куватов 71 года, сыновья Хисаметдин 27 (его сын от 1-й жены Нугман 1), Багаутдин 25, внук Хасана Шамсетдин Хусаинов 5 лет.
15. Мурадым Хасанов 48 лет.
16. Юлдыбай Хасанов 40 лет, сын Юсуп 5 лет.

¹⁶ Там же. Д. 4929. Л. 359.

17. Кильдебай Хасанов 36 лет.
18. Кутлубай Хасанов 35 лет.
19. Кувандык Суондюков 45 лет, сыновья Камалетдин 11, Сайфетдин 7 лет.
20. Алтынбай Мысыров 61 года, сын Кутлуахмет 16 лет.
21. Казангап Минлыбаев 37 лет.
22. Санкибай Минлыбаев 35 лет, сын Юсуф 2 лет.
23. Ишьяр Рахимбулатов 30; племянник Мухаметша Зюбаиров 2 лет.
24. Абдулгазий Туишев 53 лет, сыновья Мустафа 23, Арыслангали 12, Иргали 10, Галиахмет 7, Мухаметсафа 2 лет.
25. Галиулла Ишкарин 37 лет, причислен из 9-го кантона в 1833 г.
26. Аралбай Ишсарин 30 лет, сыновья от 1-й жены Мысыргали 6, от 2-й жены Араслангали 4 лет, причислены из 9-го башкирского кантона в 1833 г.
27. Габдулмукмин Тугузбаев 12 лет.
28. Уралбай Мусуров 67 лет, сын Абдулгалим 26 лет.
29. Кушмухамет Аралбаев 36 лет, сыновья Гиргиз 7, Ильяс 5 лет.
30. Мурза Давлеткильдин 50 лет, сын Юсуф 5 лет.
31. Хайбулла Давлетбаев 53 лет, причислен из 9-го башкирского кантона в 1833 г.
32. Хисматулла Байдавлетов 45 лет, причислен из 9-го башкирского кантона в 1833 г.
33. Хамит Габдулмазитов 21 года; братья Зянзигит 15, Зянтюря 12, Мухаметзян 10, Мухаметгали 5 лет.
34. Мухаметрахим 17, Мухаметамин 15 лет Кинзябулатовы.
35. Нигматулла Ибрагимов 49 лет; племянник Динмухамет Кильбаков 30 лет.
36. Аблай Исин 35 лет, сын Ахметгарей 1 года; брат Адылгарей 30 лет.
37. Кушвак Айдаров 26 лет.
38. Отставной зауряд-есаул Габидулла Кузатов 54 лет, сын Сеитягуфар 3 лет.
39. Юлмухамет Ихсанов 30 лет.
40. Габдулгафар Хусаинов 25 лет; брат Габбас 10 лет.
41. Тухватулла Казакбаев 42 лет, сыновья Ишкуват 14, Шарван 7 лет.

На левом берегу р. Таловая (Таллы), левого притока Большого Иргиза, находилась д. **Каскиново (Таллы)**, сегодня Кочкиновка. Первопоселенцу Каскыну Кулгунину в 1834 г. было 78 лет, его брату Ахмеру — 68. Сыну Каскына Тумагулу Каскинову тогда исполнилось 46 лет (его сыновья Галиакбер 25 лет, Зюбаир 19, Галиулла 14, Габадулла 12, Гайнулла 3 лет). Здесь проживали две семьи Кулгуниных, 3 семьи Нураткуловых, 2 семьи Раймановых, семьи Габидуллы Мураткулова, Байтимира Альмухаметова, Минлигула Мунасипова (1783—1826), Минлибая Мукминова (сын которого Алламурат 21 года имел полигамную левиратную семью, женам было 47 и 16 лет).

В 1816 и 1834 гг. в деревне учтено по 40 мужчин, в 1850 г. — 213 человек, в 1930 г. — 264 башкира (64 двора).

В 1842 г. 6 семей из 59 человек через поверенного башкира Галиакбера Тумагулова «по случаю тесноты во владеемой ими земле» изъявили желание вернуться в родные края — в д. Ахмерово 8-й юрты 6-го кантона (ныне Баймакского района РБ). Кроме бурзянцев здесь проживали представители родов кыпчак, табын, тунгаур.

Деревня подчинялась приходу соборной мечети д. Утекаево, находящейся в 8 верстах от Каскиново.

Башкиры д. Каскиново по VIII ревизии 1834 г.

1. Зауряд-есаул Кинзякай Мукминов 48 лет, сыновья Абдулвали 23, Аллаяр 22 лет.
2. Качкин Кулгунин 78 лет, сыновья Кучюмгул 21 (его сын Абдулманзел 6 месяцев).
3. Тумагул Качкинов 46 лет, сыновья Галиакбер 25, Зюбаир 19, Галиулла 14, Габадулла 12, Гайнулла 3 лет.
4. Ахмер Кулгунин 68 лет, сын Абдрашит 19 (по VII ревизии ошибочно написан Гумером, его сын Минлигузя 1 года).
5. Шамшир Нураткулов 32 лет, умер в 1832 г., сыновья Хайбулла 1 года, умер в 1816 г., Габдулла 14, Лутфулла 10, Нурулла 6, Гатаулла 4 лет.
6. Шаммас Нураткулов 48 лет, сыновья Музядитдин 12, Гурзютдин 8, Мухаметрахим 6 лет.
7. Габбас Нураткулов 44 лет, сыновья от 1-й жены Хуснутдин 10, Ахметсафа 4 лет.
8. Габидулла Мураткулов 40 лет, сыновья Габдулгазиз 8, Габдулгалим 6, Габдулвали 1 года.
9. Байтмир Альмухаметов 56 лет, сыновья Гумер 23, Гусман 7, умер в 1824 г., Галиакбер 21 (его сыновья Шарифитдин 2, Гимадитдин 6 месяцев), Байрамгул 15 лет.
10. Минлигул Мунасипов 33 лет, умер в 1826 г., сын Азимун 9 лет, умер в 1820 г.
11. Минлибай Мукминов 70 лет, сын Алламерат 21, Минлибая племянники Азнабай 17, Рыскул 13, Бурамбай 8 лет Минлигуловы.
12. Балта Урманчин 30 лет; брат его Кусяккул 24 лет, причислены из 9-го башкирского кантона в 1829 г.
13. Алибай Мунгайтманов 65 лет, сыновья Аллаберде 32, Муллакай 15 лет, причислены из 6-го башкирского кантона в 1834 г.
14. Зауряд-есаул Мухаметканафия Райманов 43 лет, сыновья Хузяхмет 22, Абдрахим 9, Гали 5 лет.
15. Ишмухамет Райманов 24 лет.

Д. **Муратшино** по р. Каралык была основана Муратшой Акировым в 1797 г., он умер за несколько лет до ревизии 1834 г. Его сыновья и внуки учитывались VIII ревизией того же года. Зауряд-есаул Саитбаттал Муратшин 40 лет, имел трех жен 38, 29, 20 лет, сыновей Ахметзяна и Галиахмета. Габдулгафар Муратшин 25 лет, его сыновья Фазляхмет, Шагиахмет. Габдуляпар Муратшин 22 лет, Абдулмагзум Муратшин 17 лет.

В 1850 г. к соборной мечети Муратшино (имам-хатип и мугаллим Ахметзян Саитбатталович Муратшин, помощник Абдулмагзум Муратшин) были приписаны к дд. Кинзягулово, Имилеево.

О развитии селения мало материала. В 1850 г. здесь насчитывалось 269, в 1930 г. — 437 башкир (105 дворов). Этнически жители были представлены бурзянцами (мунаш), табынцами (бишул), кипчаками, тунгаурами.

Дд. Муратшино и Ташбулатово тесно связаны с именем великого писателя Л. Н. Толстого, приезжавшего на кумысолечение в башкирские кочевья на рр. Каралык и Мочи ежегодно с 1862 по 1883 гг. У Толстого установились теплые отношения с окружавшими его башкирами, честными и гостеприимными. Он охотно изучал жизнь, обычаи народа, с удовольствием слушал их песни, легенды. «Край здесь прекрасный, — писал он в одном из своих писем, — по своему возрасту только что выходящий из



Хадия, Губай и Габбас Давлетшины, 1932 г.

девственности, по богатству, здоровью и в особенности по простоте и неиспорченности народа. Здесь очень хорошо и значительно все... Читаю Геродота, который в подробностях описывает тех самых галактофагов — скифов, среди которых я живу»¹⁷. Знакомство с жизнью башкир нашло отражение в его рассказах «Много ли человеку земли нужно» (1885 г.) и «Ильяс» (1886 г.).

Башкиры д. Муратшино по VIII ревизии 1834 г.

1. Зауряд-есаул Саитбаттал Муратшин 40 лет, сыновья от 2-й жены Ахметзян 14, Галиахмет 9 лет.
2. Габдулгафар Муратшин 25 лет, сыновья Фазылахмет 9, Шагиахмет 5; братья Япар 22, Абдулмахзян 17 лет, приемыш Габдулгафара Ибрагим Явкулов 25 лет.
3. Ильяс Гайсин 63 лет, сыновья Нугуман 33 (его сын Исмагил 6 месяцев), Рысмухамет 16 лет.
4. Иткучюк Надыршин 17 лет, его братья Аллаберде 15, Мухаметяр 8 лет.
5. Салих Яманов 82 лет, сын от 2-й жены Галиаскар 5; шури́н Мунасып Калибаев 17 лет.
6. Салим Ишмикиев 73 лет, умер в 1820 г., сын Юлбарис 42, его сыновья от 1-й жены Аллабирде 17, Муллагильде 12, Мурзагильде 3 лет.
7. Булагир Алибаев 40 лет, сыновья Габидулла 9, Нигматулла 6, Мухаметхасан 1 года.
8. Алимгул Алибаев 35 лет.
9. Муфтахитдин Сайфитдинов 30 лет.

Д. **Ташбулатово** на р. Каралык возникла в 1806 г. как хутор Ташбулата (1784 г.) и Ишмухамета Бикназаровых (1794 г.), жителей д. Ишмухаметово Бурзянской волости 6-го кантона (ныне Баймакского района РБ). Они выехали на границу Оренбургского и Саратовского уездов из-за неурожая хлеба и для прокормления скота¹⁸. Затем они оказались в новой д. Кучакбаево. Хутор и это поселение слились воедино. Сын Ташбулата Абубакир, 1813 г., его Султанмахмут. В 1842 г. в д. Ташбулатово было 6 семей. 63 человека было учтено в 1850 г. 384 башкира при 103 дворах было в 1930 г.

Рядом с хутором Ташбулатово в 1815 г. образовалась д. **Кустьяново** из переселенцев с чиж-узянских мест.

Сыновья Кустьяна перечисляются VIII ревизией 1834 г. В 1842 г. 43-летний Искандер Кустьянов имел 14-летнего сына Давлетшу (у них было 40 лошадей, 35 коров, 2 козы). У 22-летнего Амангильды Кустьянова был сын Султанамет (у них 4 лошади, 13 коров, 11 овец). Аитбай Кустьянов, 1822 г. Самый старший сын Исмагил Кустьянов, 1781 г. Его сыновья Алтынча, Батырша, Надырша. Они владели 30 лошадьми, 25 головами крупного рогатого скота. Кустьяновы — усерганы. В составе жителей известны также представители табынцев, кипчаков.

В 1816 г. в Кустьяново проживало 80, в 1850 г. — 130 человек.

По делам конфессиональным д. Кустьяново, как и 5 других селений, в т.ч. и Ташбулатово, находилась в ведении прихода соборной мечети д. Хасаново.

Впоследствии Ташбулатово и Кустьяново соединились и деревня называлась Ташбулатово (Ташкустьяново).

Ташбулатово — родина Губая Давлетшина (1893—1938), башкирского писателя, государственного и общественного деятеля, и его двоюродного брата Габбаса Давлетшина (1892—1937), башкирского языковеда, основоположника башкирского языкознания.

Башкиры д. Кустьяново по VIII ревизии 1834 г.

(по д. Ташбулатово материалы отсутствуют)

1. Зауряд-есаул Юлгутла Бикбов 56 лет.
2. Зауряд-хорунжий Ибрагим Сакиров 45 лет.
3. Урядник Абубакир Юлякшин 34 лет, сын Гусман 3; братья Мухаметшариф 27, Гумер 18 лет.
4. Ягачты Балкишев 62 лет, сын Мухаметхасан 9 лет.
5. Юсуп Якшикильдин 38 лет, сыновья Кидрач 18, Тагир 9, брат Ильяс 28 лет.
6. Кинзябулат Якшигильдин 19 лет.
7. Нигматулла Явлубаев 43 лет, сыновья Сарюхираман 7, Сеитланчар 5 лет.
8. Исмагил Сакиров 75 лет, сыновья Хуббула 15, Лутфулла 15, Валиша 12 лет.
9. Искандер Кустьянов 35 лет, сын от 1-й жены Давлетша 6 лет.
10. Амангильде Кустьянов 12 лет, брат Аитбай 12 лет.
11. Исмагил Кустьянов 53 лет, дети Алтынча 21, Батырша 13 лет.
12. Насыр Маралбаев 45 лет, сын Давлетша 10; брат Абдулхалик 39 лет.
13. Муса Байгильдин 44 лет.
14. Габайдулла Байгильдин 26 лет, пасынки Зянзигит Гайсин 10, Сафаргали Хисматуллин 9 лет.
15. Ислялигазий Байгильдин 20 лет.
16. Габдулгагап Туишев 50 лет, сыновья Фатхулла 26, Калимулла 19, Зяйнулла 16, Халилулла 10, Зюмамай 9 лет.

Д. **Байрамгулово** возникла в 1833 г., когда из 6-го кантона Верхнеуральского уезда (из дд. Буранбаево, Ишмухаметово, Файзуллино, Яратово ныне Баймакского района РБ) прибыло 12 семей, из 9-го кантона Оренбургского уезда — 7 семей. Урядник Юлмухамет, Ильмухамет, Хузимухамет Байрамгуловы — бывшие жители д. Яратово¹⁹. В 1834 г. в 23 дворах учтено 79 человек. Впоследствии деревня исчезла с карты Самарской губернии, а жители возвратились в свои селения или переехали в другие деревни ирги́зо-камели́кских башкир.

¹⁷ Башкирия в русской литературе. Т. 2. Уфа, 1991. С. 6.

¹⁸ ЦГИА РБ. Ф. 2. Оп. 1. Д. 4929. Л. 285.

¹⁹ Там же. Д. 2859.

Башкиры д. Байрамгулово по VIII ревизии 1834 г.

1. Отставной походный старшина Давлет Бишев 61 года, сыновья от 1-й жены Зянтюра 40 лет (его сын от 1-й жены Искак 8 лет), Ахмет 25, Муратша 1; от 2-й жены Шамрат 33 (сын Ахметсафа 1 года), Ишмурат 24 (его сын Шагингарей 1 года), Хазимрат 7; от 3-й жены Мухаметсафа 1 года. Причислены из 6-го башкирского кантона в 1833 г.
2. Урядник Зюльмухамет Байрамгулов 37 лет, сын от 1-й жены Султансалих 1 года; пасынок Абдулгафар Арсебаев 15 лет.
3. Ильмухамет Байрамгулов 44 лет, сын Кахтаран 11 лет.
4. Хузямухамет Байрамгулов 34 лет, сыновья Якуп 9, Юсуф 6 лет.
5. Алтынча Атамбеков 40 лет, сыновья Айчувак 12, Афлетун 9, Бурангул 7 лет.
6. Ялмамбет Салимов 61 года, сын от 1-й жены Алляяр 16 лет, причислены из 6-го башкирского кантона в 1833 г.
7. Кильдияр Сагадатов 13 лет, причислен из 6-го башкирского кантона в 1833 г.
8. Валит Иткабылов 70 лет, сыновья от 1-й жены Хусайн 15, Музафар 13; от 2-й жены Рамазан 1 года, причислены из 6-го башкирского кантона в 1833 г.
9. Сайфетдин Ишимбетов 35 лет; брат Хисаметдин 33 лет, причислены из 6-го башкирского кантона в 1833 г.
10. Кулый Якупов 49 лет, сыновья Габдулназыр 16, Ильяс 1 года, причислены из 6-го башкирского кантона в 1833 г.
11. Янмурза Абукиев 65 лет, сыновья Абдуллатиф 27, Абдулмухмин 23, Шафей 16 лет, причислены из 6-го башкирского кантона в 1833 г.
12. Кучербай Шункуров (Шункаров) 54 лет, сыновья от 1-й жены Бурангул 19, Кутлумухамет 8; от 2-й жены Юлмухамет 9, Альмухамет 6 месяцев, причислены из 6-го башкирского кантона в 1833 г.
13. Мухаметгали Габдулгафаров 45 лет, сын Уелдан 3 лет, причислены из 6-го башкирского кантона в 1833 г.
14. Кутлубай Давлетов 39 лет, сын Кутлумухамет 6 лет, причислены из 6-го башкирского кантона в 1833 г.
15. Мухаметзян Карамурзин 35 лет, сын Юсуп 6 лет, причислены из 6-го башкирского кантона в 1833 г.
16. Габдулмузип Янмурзин 27 лет, сыновья Кутлузаман 8, Юлбарис 6 лет, причислены из 6-го башкирского кантона в 1833 г.
17. Ахтям Аблаев 55 лет, сыновья Мухаметхасан 15, Мухаметша 12, Давлетша 6, Давлетбай 4 лет, причислены из 6-го башкирского кантона в 1833 г.
18. Гайса Юлгильдин 47 лет, сын Сафаргали 13 лет, причислены из 6-го башкирского кантона в 1833 г.
19. Чандыбай Бармаков 57 лет, сыновья Ибрагим 20, Адгам 8, Абзялил 4 лет, причислены из 9-го башкирского кантона в 1833 г.
20. Зюмабай Бармаков 55 лет, сыновья Мухаметхасан 5, Мухаметсафа 3 лет, причислены из 9-го башкирского кантона в 1833 г.
21. Казгильда Бармаков 40 лет, сыновья Даут 4, Нугман 6 месяцев, причислены из 9-го башкирского кантона в 1833 г.
22. Мухаметзян Хамитов 37 лет, причислен из 9-го башкирского кантона в 1833 г.
23. Бердагали Акбулдин 68 лет, сыновья Ишмухамет 39, Мухаметвали 11 лет, причислены из 9-го башкирского кантона в 1833 г.
24. Габдулла Сакулов 58 лет, сыновья Байсалям 20, Акзигит 9, Мухаметвали 3 лет.
25. Габдулсалям Габдуллин 29 лет, сыновья Динмухамет 5, Юлмухамет 3, Ишмухамет 6 месяцев.
26. Рахматулла Атамбяков 30 лет; племянник Исятулла Габайдуллин 4 лет.
27. Хусайн Кутебаев 23 лет; братья Тюрубай 16, Султан 13, Альмухамет 10 лет.
28. Нарымбай Ишсарин 26 лет, причислен из 9-го башкирского кантона в 1833 г.
29. Зякали Бекбердин 24 лет.
30. Баймухамет Балыпанов 10 лет.

Деревня под названием зимовка **Зяльмамбетово** образовалась в 1838 г., через 4 года ее население достигло 80 человек. Они переселились из дд. Хасаново, Мамбетово Бурзянской волости (ныне Баймакского района РБ) 6-го кантона. В 50-х гг. XIX в. большинство из них возвратилось в свою волость, первопоселенцем был Зяльмамбет Салимов, 1773 г.

Была зимовка **Ишкильдина**, где проживал троереженец (женам 68, 49, 44 года) Габейдулла Ишкильдин, 1767 г., выходец из Бурзянской волости 6-го кантона. Он владел 125 головами лошадей, 60 коровами, 80 овцами. Сын Кутлумбет.

Башкиры 9-го кантона Оренбургского уезда во главе с 56-летним Шафеем Кулдавлетовым в 1833 г. создали д. **Шафеево**. Брат Шафеев — Губайдулла. Деревня состояла из 9 дворов с 65 жителями.

Башкиры д. Шафеево по VIII ревизии 1834 г.

1. Шафей Кулдавлетов 56 лет, сыновья от 1-й жены Агниямин (Ибниамин) 19, Игнияббас 18, Абуталип 15, Мафтахатдин 11; от 2-й жены Мустафа 3, Мухаметшафи 6 месяцев.
2. Кильмухамет Байгузин 60 лет, сыновья Зямзяк 34, Умурзак 32, Баймухамет 24, Байзигит 17, братья Умер 16, Гали 14 лет.
3. Габайдулла Кильдаветов 54 лет, сыновья от 1-й жены Аитбай 26 (его сын Гайса 6 месяцев), Аиткул 13, Саитбатгал 9; от 2-й жены Мурзагул 8, Мухаметкирей 5 лет.
4. Мурзагильде Кунакбаев 40 лет, сын Исмагил 3 лет.
5. Мухаметвали Кувандыков 30 лет, сын Султангали 6 месяцев.
6. Нигматулла Теляукабылов 35 лет, сын Аллаберды 3 лет.
7. Салават Султангареев 60 лет, сын Мулбай 6 лет.
8. Тлявля Тагузбаев 30 лет.
9. Юламан Ибраисов 69 лет, сыновья Кагарман 23, Нугман 19 лет, причислены из 9-го башкирского кантона в 1833 г.

Известна зимовка прапорщика **Алтынбая** Худайшукурова из д. Асан (Хасан)-Куватово или отставного заурядесаула Алтынбая Мухаметова с братом Узьянбаем, имевшего 450 лошадей, 60 коров, 130 овец. Зимовка состояла из 8 дворов с 80 жителями.

Жители дд. Тавлукаево и Чингизово (ныне Баймакского района РБ) в 1835–1837 гг. основали зимовку-

деревню **Гайсино**, состоящую в 1854 г. из 233 человек. Здесь хозяйствовали имам Юсуп, Сатыбалды, Умитбай и Алибай Гайсины.

Переселившиеся в 1815–1820 гг. с узеньских долин саратовские башкиры д. Кучакбаево сохранили название своего поселения на рр. Иргиз и Каралык. В 1827–1834 гг. выходы из 6-го и 9-го кантонов Оренбургского уезда пополнили население **Кучакбаево**. Первопоселенцем старой, исчезнувшей деревни на р. Узень и новой деревни под этим же названием был 79-летний Кучакбай Муратов, 1755 г. К VIII ревизии деревня имела 70 дворов и более 300 жителей. Затем д. Кучакбаево отсутствовала в материалах IX ревизии 1850 г. Подавляющее большинство ее жителей оказалось в составе населения д. Ташбулатово. Часть кучакбаевцев перешла в другие населенные пункты башкир Самарской губернии.

Башкиры д. Кучакбаево по VIII ревизии 1834 г.

1. Хусаин Тляубердин 56 лет, его сыновья Абушахис 7, Мухаметкасим 1 года.
2. Араслангул Тляубердин 46 лет, его сын Якуп 1 года.
3. Рахимкул Мураткулов 55 лет, его сыновья Зюлуишкуль 12, Аллаглый 7 лет, причислены из 9-го башкирского кантона.
4. Ульмаскул Бурамбаев 12 лет, причислен из 9-го башкирского кантона.
5. Имамбай Кузябяков 47 лет, его сыновья Исламгул 7, Селямгул 7, Мухаметкул 1 года, причислены из 9-го башкирского кантона в 1821 г.
6. Балтагул Мураткулов 63 лет, его сын Губайдулла 17 лет, причислены из 9-го башкирского кантона в 1831 г.
7. Аралбай Кузябяков 50 лет, его сыновья Сафаргали 14, Мухаметзян 9 лет, причислены из 9-го башкирского кантона в 1824 г.
8. Зауряд-есаул Алтынбай Мухаметов 48 лет, его сыновья Муса 20, Гайса 17, Ильяс 14, Якуп 7, Мухаметшариф 4 лет, Кадрымбет 1 года.
9. Урядник Габедат Ишбердин 29 лет, его сыновья Султансалим 4, Султанхамит 1 года.
10. Отставной зауряд-есаул Сырлыбай Алибаев 58 лет, его сыновья Абдрахман 11, Абдулманнаф 6 месяцев.
11. Урядник Ишмухамет Бикназаров 40 лет, его сыновья Саитбай 11, Баймухамет 2, Зюмагул 8 лет.
12. Асылбай Зюлдубаев 43 лет, его сыновья от 1-й жены Усман 14, Гали 11, Гумер 2; пасынок от 3-й жены Султангали Габитов 7; племянник Камалитдин Гатауллин 3 лет.
13. Мурзабай Зюлдубаев 47 лет, его сыновья от 1-й жены Фаткулла 22, Фахрутдин 12, Хисамитдин 9; от 2-й жены Мухаметсафа 6 месяцев; пасынки от 2-й жены Зиянгали 17, Адилгултан 15, Ярмухамет 9, Нурмухамет 6 лет Баймухаметовы.
14. Кутлузаман Хусаинов 41 года, его сыновья Ялалитдин 11, Хазимухамет 9, Кулмухамет 6, Кутлугузя 4 лет, причислены из 6-го кантона в 1833 г.
15. Кутлугильде Хусаинов 38 лет, сын Ишмурат 5 лет, причислены из 6-го кантона в 1833 г.
16. Лукман Хаким Хусаинов 36 лет; его брат Зюмагул 14 лет, причислены из 6-го кантона в 1833 г.
17. Кулшариф Биркутаев 58 лет, его племянник Мухаметсафык Абдулкаримов 36 лет, причислены из 9-го кантона в 1833 г.
18. Мухаметкарим Абдулкаримов 32 лет, причислен из 9-го кантона в 1833 г.
19. Мусалим Нигматуллин 45 лет, его сыновья Валит 15, Аитбай 12, Валиша 4, Ахметша 6 месяцев.
20. Нигматулла Ишкилдин 70 лет, его сын Габит 25 лет.
21. Губайдулла Ишкилдин 67 лет, его сын от 2-й жены Кулумбет 8 лет, причислены из 6-го кантона в 1833 г.
22. Махмут Масыгутов 22 лет, его брат Максют 13 лет, причислены из 6-го кантона в 1833 г.
23. Зянтюр Кайбердин 40 лет, причислен из 6-го кантона в 1833 г.
24. Юлдыбай Алибаев 60 лет, его сын Галиакбар 6 лет.
25. Исламгул Сулейманов 60 лет, его сыновья Сайфульмулюк 14, Фазлыахмет 12, Шаяхмет 7 лет.
26. Ташбулат Бикназаров 50 лет, его сын Абубакир 21 года.
27. Ишберда Самитев 68 лет, его сыновья Абдулла 26, Абдулзялил 19 лет.
28. Хуснутдин Ишбердин 30 лет, его сыновья от 1-й жены Хазигали 4; от 2-й жены Хазимухамет 1 года.
29. Худайберда Ибрагимов 20 лет.
30. Бикмухамет Булгачев 52 лет, его сын Миргали 18 лет.
31. Ишмухамет Бикмухаметов 31 года.
32. Досмухамет Бикмухаметов 28 лет, его сын Шагимардан 1 года.
33. Кучакбай Муратов 79 лет, сыновья Габдулгафар 38 (его сыновья Габдрахман 15, Габдуллатиф 12, Габдулмукмин 8), Габдрашит 29 лет.
34. Узенбай Мухаметов 59 лет, его сын Багаутдин 24 лет.
35. Муллагильда Мухаметов 61 года, сын от 1-й жены Гали 27 (его сын Ишбулды 5 лет).
36. Расул Мухаметов 62 лет, его сыновья Иткучюк 19, Итбай 16, Иткул 14, Султангазы 10, Султангарей 8, Байсяит 2 лет.
37. Юлдубай Муратов 73 лет, его сын Амир 9 лет.
38. Нурлубай Муратов 69 лет, его сыновья от 2-й жены Мухаметканафия 32, Мухаметъяр 30 (его Юсуп 2), Исмагил 15, Искак 13, Якуп 10; от 1-й жены Идрис 4, Ильяс 15 лет.
39. Мухаметзян Нурлыбаев 28 лет.
40. Татлыбай Юлдыбаев 39 лет, его сын Шагиахмет 7 лет.
41. Тухватулла Тлявбаев 33 лет, сын Ахмет 8; братья Хабибулла 27, Халилулла 25, Гиззатулла 13 лет.
42. Курмангали Кидрачев 31 года, сын от 2-й жены Мухаметкарим 6 лет.
43. Мухаметамин Габдулнасыров 28 лет, братья Аитбай 16, Мухаметрахим 14, Ильяс 9, Давыд 6 лет.
44. Мухаметсалим Габдулнасыров 25 лет.
45. Сатыбалды Гайсин 44 лет, сыновья от 1-й жены Мухаметша 16, Тамимдар 12, Хабибулзяббар 6, Абиваккас 1; от 2-й жены Зигянша 6, Бадамша 4, Хурамша 1 года.
46. Юсуп Гайсин 24 лет, сын Мухаметшафик 2 лет.
47. Давыд Гайсин 60, сыновья Ибрагим 14, Габдуллатиф 6 лет.
48. Умитбай Гайсин 41 года, сын от 1-й жены Рюстам 8 лет.
49. Алибай Гайсин 34 лет, сын Мухаметсадык 2 лет.
50. Ишбирде Кинзягулов 68 лет, сыновья Бурангул 19, Киикбай 15, Зюмагул 12, Зюлкарнай 7 лет.
51. Узенбай Ишимбетов 30 лет, брат Исянбай 26 лет.

52. Байрамгул Сулейманов 63, дети Саитбаттал 24, Кагарман 7 лет.
53. Хасан Байрамгулов 34 лет.
54. Баймухамет Габдулкаримов 74 лет, его сын Хамит 19 лет.
55. Искандер Баймухаметов 50 лет, сыновья от 1-й жены Аллаяр 24, Рамазан 12, Бурангул 5 лет.
56. Кадыргул Нигматуллин 40 лет, сын Гумер 2 лет.
57. Габдулзамил Сулеманов 50 лет, сыновья Габдулла-тиф 8, Габдулзябир 5 лет.
58. Рысали Хамитов 57 лет, сыновья Габдулвали 20, Габдулмукмин 4, Муса 1 года.
59. Каркул Хамитов 38 лет.
60. Аккубек Давлетчюрин 63 лет, сыновья от 1-й жены Гали 32, Салават 20 лет.
61. Салих Габбасов 63 лет, причислен из 9-го башкирского кантона в 1833 г.
62. Алтынча Юлдашев 60 лет, сыновья Шагингарей 25, Давлетгарей 21, племянник Караша Аманов 16 лет, причислены из 6-го башкирского кантона в 1834 г.
63. Гадельша Бикташев 47 лет, причислен из 6-го башкирского кантона в 1834 г.
64. Мухамет Чюрюбаев 35 лет, причислен из 9-го башкирского кантона в 1834 г.
65. Ярмухамет Хисматуллин 15 лет, причислен из 9-го башкирского кантона в 1834 г.
66. Сагит Зягуфаров 23 лет, сын Давлетбай 1 года, причислены из 6-го башкирского кантона в 1834 г.
67. Утяган Юлдашев 38 лет, его сын Газих 1 года, причислены из 9-го башкирского кантона в 1834 г.
68. Янузак Кулмяев 38 лет, сын Габдулла 4 лет, причислены из 9-го башкирского кантона в 1834 г.
69. Гумурзак Шукурбаев 24 лет, причислен из 9-го башкирского кантона в 1834 г.
70. Мухаметрахим Бикбаев 38 лет, сын Абуталип 7 лет.

Однако все эти деревни имели весьма короткую жизнь. Их жители по разным причинам вынуждены были вернуться в свои родные края или расселиться по другим поселениям иргизо-камеликских башкир.

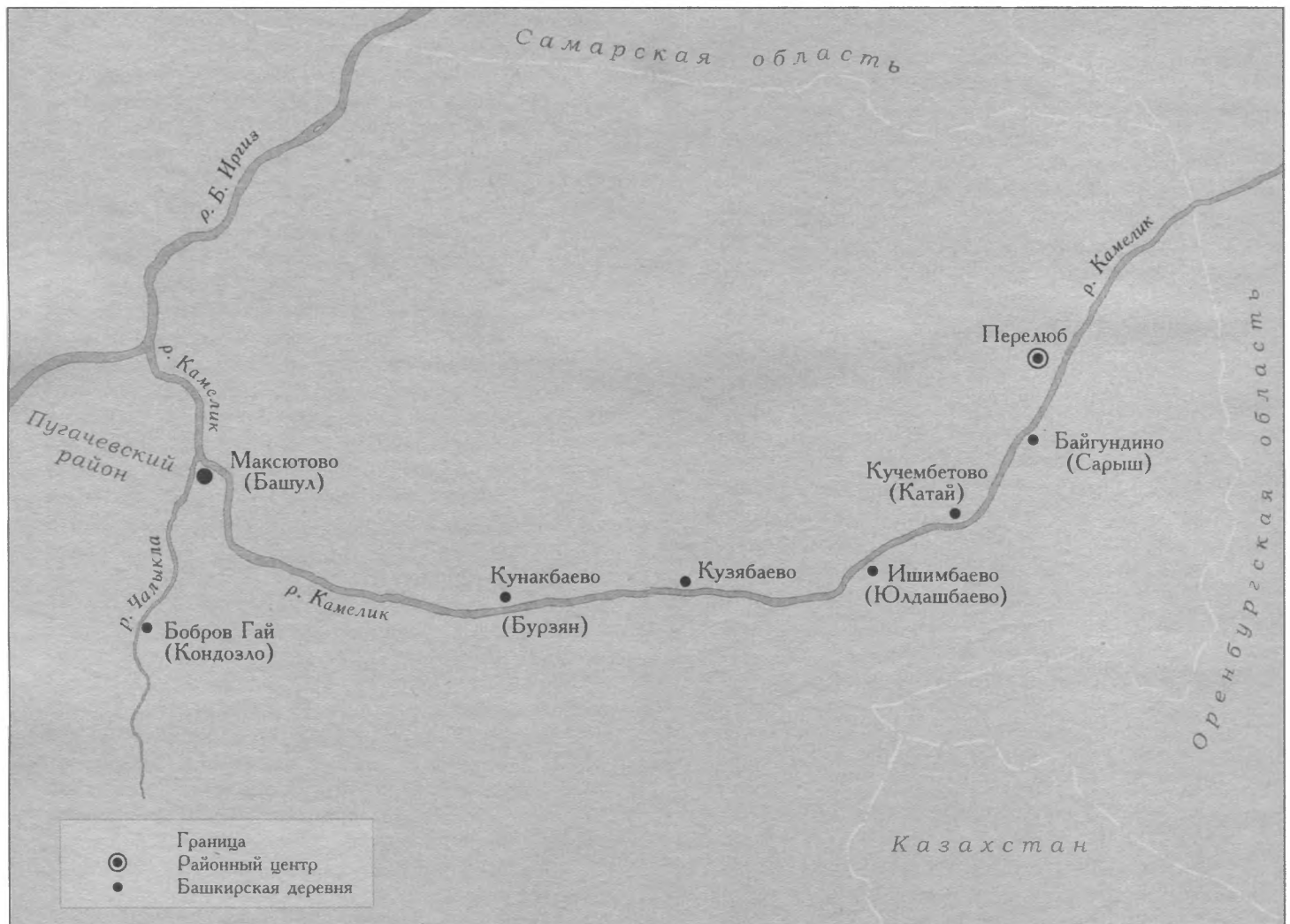
Такова краткая история происхождения, расселения, управления и хозяйства населенных пунктов самарских башкир. Как видим, в прошлом поволжские башкиры тесно общались со своими родственниками в Башкирии во многих сферах общественной жизни, в этом так остро нуждаются они и сегодня.

БАШКИРСКИЕ ДЕРЕВНИ САРАТОВСКОЙ ОБЛАСТИ

Изгнанные в 1815 г. с чижинских и узеньских долин уральскими казаками во главе с форпостным начальником Бородиным, ставшим впоследствии по иронии судьбы начальником Башкирского отделения, переподчиненного в 1832 г. с 9-го кантона Оренбургского уезда Уральскому казачьему войску, башкиры обосновались в бассейнах рр. Большой Иргиз и Камелик. Дд. Баисево и Юмагузино на р. Большой Узень совсем исчезли с карты Саратовской губернии, их жители были расселены по разным деревням камеликских и иргизских башкир. Дд. Кусякбаево (Кучакбаево), Хасаново, Кустьяново после переселения башкир с бассейна р. Малый Узень в долины рр. Большой Иргиз и Каралык на новом месте сохранили прежние

названия. Таким образом, саратовские башкиры стали самарскими. Об этих селениях речь шла, когда говорилось о самарских башкирских населенных пунктах. Вместе с тем, нам не удалось проследить судьбу шестой по счету деревни переселяемых с бассейна р. Малый Узень башкир под названием Янабердино.

Башкирские населенные пункты, расположенные в бассейне р. Камелик и ее притоков, под названиями Байгундино (Сарыш), Кусембетово (Катай), Ишимбаево (Юлдашбаево), Кузябаево, Кунакбаево (Бурзян), Максютово (Бишул), Бегеняш (сегодня Бобров Гай) или Кундузлы по р. Чалыкла (Селекле) находятся в составе Пугачевского (Максютово, Бобров Гай), а также Перелюбского



Башкирские населенные пункты Саратовской области РФ

(все остальные селения) районов Саратовской области. По Всесоюзной переписи населения 1989 г., численность башкир по области составила 4087 человек¹ в 2002 г. — 3988.

Прежде чем перейти к конкретной истории сел, обратим внимание на происхождение названия р. Камелик, левого притока р. Большой Иргиз. Почти все исследователи считают, что названия рек Саратовской области связаны с тюркскими языками, в т.ч. и наименование Камелик. Тем не менее, правильно отметая в сторону версию о возникновении ее названия от древнеиндийского слова *кем* — вода, а также башкирского *камэ* — лодка (река известна башкирам как *Камалек*), Ю. И. Бычков приходит к ошибочному заключению о ее сербском происхождении. Сербы (с черногорцами и албанцами), прибывшие в Россию и прожившие всего два с лишним года (1756—1759) в Мочинской слободе по р. Мочи, получив от властей земли «по Иргизу реке и в других местах» (П. И. Рычков), как будто назвали безымянную речку Камелицей — ромашкой, впоследствии по вине чиновников якобы прозванной Камеликом². Славянское происхождение этого названия Бычков попытался усилить еще и тем, что «примерно десятилетие спустя на ее берегах уже русские основали два села — Рахмановку и Тарасовку. И лишь потом, в 1798 г. в среднем течении реки Камелик остановились башкиры, которые восприняли ее название как собственное»³. С таким мнением автора никак невозможно согласиться по причине того, что еще в X в. все реки имели свои наименования. Об этом свидетельствуют факты. Хотя и будет повторение, но еще раз напомним читателям о путешествии араба. Побывав один день в стране печенегов (*бэжнэктэр*), направлявшийся в Волжскую Булгарию секретарь посольства Багдадского халифата Ахмед ибн-Фадлан со своими людьми в сопровождении башкира-мусульманина переправился через р. Джайх (Яик). Затем он продолжил путь, о чем писал: «Потом мы ехали несколько дней и переправились через реку Джаха, потом через реку Азхан, потом через Баджа, потом через Самур (Самара), потом через Кабал (Кинель), потом через реку Сух (Сок), потом через реку Канджалу (Кондурча), и вот мы прибыли в страну народа турок, называемого аль-Башгирд»⁴. Первые три реки до Самары были сегодняшние Чаган, Иргиз, Камелик или Каралык (*Каралек*). Еще в далеком прошлом, как видим, безымянных рек не было и не могло быть, поскольку еще до X в. эту территорию хорошо знали тюркоязычные гунны, хазары, печенеги, кипчаки (половцы по русским летописям) и башкиры. Реки и до нашей эры имели свои названия. Наименование р. Кинель некоторые авторы производят, например, от древнеиранского слова, означавшего «тихий», «спокойный». Река под названием Камелик была известна испокон веков. В шежере башкир племен бурзян, кипчак, усерган и тамьян, относящемся к концу XVI в., повествуется о добровольном принятии ими русского подданства с определением границ территории их расселения, в т.ч. и

юго-западных рубежей с указанием таких ориентиров, как Сарымсак, три реки Узень, три реки Чиж и Камелик «от истоков до устьев со всеми горами»⁵. В документах XVII в. фигурирует и «Кемелицкий сырт»⁶. Названия рр. Камелик, Каралык, Иргиз упоминаются и в башкирских легендах⁷. Между прочим, антропоним Иргиз — не редкость среди башкир. Например, в 1834 г. VIII ревизией был зафиксирован житель д. Кунакбаево по р. Камелик 34-летний Иргиз Юнусов⁸. В целом разнообразные источники свидетельствуют о древнем происхождении названия р. Камелик. И не только ее, поэтому версия о славянском происхождении названия р. Камелик ни исторически, ни теоретически не состоятельна, потому что не соответствует действительности. Более приемлемой остается точка зрения У. Ф. Надергулова о том, что название Камелик происходит от слова *кама* — выдра, которая в изобилии водилась в реке в прошлом⁹. Житель д. Байгундино Саратовской области Ягафар Явкаев и сегодня убежден в том, что наименование р. Камелик происходит от *кама*¹⁰, по нашему мнению, могло произойти нижеследующее: *кама* — *камалы* (т.е. водится выдра) или *камалык* (с выдрой) — *Камалек*.

Теперь кратко о населенных пунктах. Начнем с верховьев р. Камелик.

Д. **Байгундино (Сарыш)** до конца XIX в. называлась **Байгульдино**. Сыновья первопоселенца носили фамилию Байгульдины. Один из них Султанмурат Байгульдин (1789—1828), его сыновья Ишмурат 15 лет (жене 20), Мухаметрахим 13 лет в 1834 г. Основали деревню башкиры не Сарыш-Кипчакской, а Карагай-Кипчакской волости, вышедшие из дд. Билалово, Семяново, Умитбаево (ныне Баймакского района РБ), Нуралино (выделившаяся из д. Тагирово, впоследствии исчезнувшей, находилась в Абзелиловском районе), Тимирово (ныне Бурзянский район РБ). Здесь сарышевцев мало. Жители Байгундино по V (1795 г.) и VI (1811 г.) ревизиям были зафиксированы в вышеназванных деревнях Верхнеуральского уезда (6-го кантона). Следовательно, д. Байгундино возникла между 1811 и 1815 гг., поскольку она была учтена VII ревизией 1816 г., тогда там было 24 мужчины (но она ошибочно названа Байгильдино)¹¹. Кроме итоговых данных других сведений эта ревизия не содержит. К 1842 г. численность жителей резко возросла: 144 мужчины и 116 женщин, составлявших 35 семей. Башкиры-карагай-кипчаки Верхнеуральского уезда готовы были принять обратно к себе всех байгундинцев, «отделившихся из нашей волости, — как они писали в приемном письме, — поскольку теперь хотят вернуться обратно к нам, ибо их земли отошли к казне». Для заселения возвращенцев они даже «назначили урочище Биш-Кичу, состоящее по речке Кугидель, powyше устья оврага Уразова»¹². От имени жителей Байгундино здесь побывал урядник Кунакбай Явкаев. К 1834 г.

⁵ Башкирские шежере. С. 72, 74.

⁶ МИБ. Т. 4. Ч. 2. С. 468.

⁷ БХИ. Ригүәйтәр, легендалар. II том. Өфө: Китап, 1997, 78—80, 175—176-сы биттәр.

⁸ ЦГИА РБ. Ф. 138. Оп. 2. Д. 583.

⁹ Надергулов У. Ф. Иргизо-камеликские башкиры. С. 96.

¹⁰ Йәшлек. 4 ноября 1997 г.

¹¹ ЦГИА РБ. Ф. 2. Оп. 1. Д. 1208.

¹² Там же. Д. 4929. Л. 373.

¹ Национальный состав населения Башкирской АССР по результатам Всесоюзной переписи населения 1989 года. Уфа, 1990. С. 7.

² Бычков Ю. И. В степях под Перелюбом. С. 46—47.

³ Там же.

⁴ Путешествие Ибн-Фадлана на Волгу. С. 66.

отец Кунакбая Давлетбай был 57-летним отставным походным старшиной. Давлетбай Казакбаевич Явкаев от трех жен (55, 41, 38 лет) имел 6 дочерей, 11 сыновей и 3 внуков. Назовем имена сыновей и внуков. Уметбай, 1813 г., с сыновьями Кадырильясом, Рысмухаметом. Алтынбай, 1816 г. (его сын Абдулла). Уметкужа, 1814 г. Иделгужа, 1816 г. Ибрагим, 1820 г. Кунакбай, 1816 г. Мухаметзян и Мухаметшариф – оба 1823 г. Ахунзян, 1826 г. Гайса, 1831 г. Ишмухамет, 1833 г.¹³

Этнический состав жителей Байгундино, определяемый исследователями по сведениям информаторов, включает представителей бурзян (которых невозможно проследить по ревизиям за первую половину XIX в.), кипчаков и юрматинцев. Юрматинцы представлены семьей Куркамгула Уразгулова с сыновьями Исянгильды, Исянбаем, Мурзабаем, прибывшей в Байгундино из 7-го кантона Стерлитамакского уезда в 1813 г.

Д. Байгундино с 192 жителями была приписана в приход пятивременной мечети д. Кучембетово (имам Курбангали Яхин, азанчи Умитбай Явкаев).

А сейчас предоставим возможность жителям Байгундино посмотреть на свою родословную и изучить ее, чтобы найти родственную связь с названными в источнике 1834 г. именами.

Башкиры д. Байгундино (Байгульдино) по VIII ревизии 1834 г.

1. Отставной походный старшина Давлетбай Казакбаев(ич) Явкаев 57 лет, сыновья от 1-й жены Уметбай 21 года (сыновья Кадырильяс 2, Хисмухамет 6 месяцев), Алтынбай 18 (сын Абдулла 1 года), Мухаметшариф 11, Ахунзян 8, Ишмухамет 1; от 2-й жены Уметкужа 20, урядник Кунакбай 18, Мухаметзян 11, Гайса 4 лет; от 3-й жены Иделгужа 18, Ибрагим 14 лет.
2. Султангали Кадыргулов 30 лет, сын Кузахмет 6 месяцев.
3. Махмуткужа Кадыргулов 27 лет, сын Курмангали 6 лет.
4. Рафик Кииков 56 лет, умер в 1822 г., сыновья Кагарман 36 (сын Саитбаттал 6 месяцев), Кастаран 28 (сын Рахматулла 2), Каспуран 26 (сын Асфандияр 1), Мухаметкирей 17 лет.
5. Салих Рафиков 36 лет, сын от 1-й жены Абдухалик 16 лет.
6. Султанмрат Байгульдин 15 лет, умер в 1828 г., сыновья Ишмурат 15, Мухаметрахим 13 лет; брат Алламрат 5 лет, умер.
7. Баймурат Габдрахманов 53 лет, сын Исянгуша 19 лет.
8. Байраслан Габдрахманов 63 лет, сыновья Минлигуша 30 (сын Калимулла 1), Кутлугужа 19, Кутлугалия 15 лет.
9. Шамрат Байрасланов 36 лет, сыновья от 1-й жены Ишмухамет 5, Мухаметшафик 3 лет; от 2-й жены Мухаметсафа 3 лет.
10. Кусяпкул Зянтиев 48 лет, сыновья от умершей жены Арслангул 19; от 2-й жены Шарифкул 18, Кадыргул 15, Мухаметшариф 10, Аубакир 8 лет; от 3-й жены Нигматулла 10 лет.

11. Кусяп Токсанов 40, брат Юсуф 35 (сын Шагимардан 6 лет).
12. Калбай Токсанов 31 года, сыновья Шахиязан 6, Шагиахмет 4, Кужахмет 2 лет.
13. Бускун Мрякаев 53 лет, умер в 1830 г., сыновья Хуббухуза 27 (сын Кузахмет 4 лет), Менгужа 25 лет.
14. Кутлуол Бускулов 45, сыновья Алтынгуза 8, Мраткуза 2 лет.
15. Биккуза Аминев 54 лет, умер в 1821 г., сын Бикмухамет 22 (сын Кильмухамет 3 лет); пасынки Бикмухамет Кужахмет 10, Зяньмет 6 лет Ишмухаметовы.
16. Юлдаш Биккузин 39 лет, сын Рысмухамет 14 лет.
17. Динмухамет Биккузин 24 лет, сыновья Нурмухамет 4, Ярмухамет 6 месяцев.
18. Бикташ Аминев 58 лет, умер в 1830 г., сыновья Бикмурза 32 лет (сын Мухаметвали 3), Худайберде 2 лет.
19. Куркамгул Уразгулов 51 года, сыновья от 1-й умершей жены Исянгильда 28, Исянбай 25, Мурзабай 22 лет, причислены в 1831 г. из 7-го башкирского кантона.
20. Насир Тауляков 55 лет, причислен из 7-го башкирского кантона в 1731 г.
21. Нигматулла Аюпов 44, дети Загидулла 8, Габидулла 3 лет.
22. Ильяс Бикчюрин 22 лет, умер в 1829 г.; брат Исхак 27 лет, его племянник Кунаккул Ильясов 16 лет.
23. Исламгул Бикчюрин 32 лет, сыновья Исмагил 9, Тохватулла 5, Нигматулла 3, Габидулла 6 месяцев.
24. Асылгужа Аминев 48 лет.
25. Токчюра Кутлугузин 15 лет, умер в 1818 г.; жена Арасланбика, ее сын от другого мужа Баиш Байгульдин 22 лет.

Д. Кучембетово (Кусембетово, Катай) в 1816 г. состояла из 140, в 1834 г. – 180, в 1850 г. – 184 человек. В 1834 г. в 31 дворе насчитывалось 5 полигамных семей¹⁴. В 1897 г. в 65 дворах проживало 349 человек, в 1918 г. – 342.

Этнический состав башкир д. Кучембетово весьма пестрый.

К 1842 г. из-за объявления их земли казенной башкиры выразили желание вернуться туда, откуда они родом. И в списках значится следующее. В Табынскую волость Стерлитамакского уезда (7-й кантон) собирались выехать 3, Верхнеуральского (6-й кантон) и Оренбургского (9-й кантон) уездов – 13, в Бурзянскую волость 6-го кантона – 4, в Катайскую (6-й кантон Верхнеуральского уезда) – 10 семей. Среди жителей были из кипчаков и юрматинцев по одной семье. По этим цифрам видно, что среди жителей было гораздо больше табынцев, чем катайцев. Несмотря на это, Кучембетово называли и Катай, что можно объяснить тем, что сам первопоселенец Кучембет происходил из катайцев. В материалах ревизий тем не менее не находим имени ни основателя, ни его сыновей.

В 1850 г. к пятивременной мечети деревни с 184 жителями была приписана д. Байгундино с 192 башкирами. Имам-хатипом служил Курбангали Яхин, азанчи – Уметбай Явкаев.

Сегодня часть жителей Кучембетово составляют бывшие жители исчезнувшей д. Ишимбаево (Юлдашбаево).

¹³ Там же. Ф. 138. Оп. 1. Д. 583. И по другим селениям см. это дело.

¹⁴ Там же.

Башкиры д. Кучембетово по VIII ревизии 1834 г.

1. Кадыр Магадиев 22, сын Усман 2; брат Мухаметкарим 16 лет.
2. Яхья Мратов 69 лет, сын от 1-й жены Мухаметгали 28, его сыновья Гайса 3, Муса 1 года.
3. Сафаргали Яхин 37 лет, сыновья от 1-й жены Мухаметзакий 6; от 3-й жены Динислам 3 лет.
4. Аубакир Зямбердин 16 лет; брат Мухаметшаги 13 лет.
5. Мамбаткул Исмакилов 57 лет, сын Ишмухамет 23 лет.
6. Кутлугильде Габбясов 52 лет, сыновья Мухаметша 25, Мухаметрахим 19, Мухаметьяр 14, Асфандияр 9 лет.
7. Ишдавлет Ахмеров 58 лет, сын Шагиахмет 4 лет.
8. Зюмагул Адигамаев 20 лет.
9. Рамазан Зягуфьяров 27 лет, сын Габдулла 1 года.
10. Мухаметамин Ягуфаров 20 лет.
11. Кутлугалия Кутлугильдин 48 лет, сын от 1-й жены Кутлумухамет 15 лет.
12. Сулейман Зиянгулов 18 лет; его племянники Таип 12, Шугаип 10 лет Саитягафаровы.
13. Казаккул Халитов 50 лет, сыновья от 1-й жены Мухаметзян 13, Хасян 5, Сафа 3 лет.
14. Бикташ Халитов 66, сыновья Юнус 14, Мухаметкулый 7 лет.
15. Идрис Кутлубулатов 38 лет, сыновья Мухаметшафа 14, Галиакбар 11, Рамазан 4 лет.
16. Исмагил Кутлубулатов 40, дети Асетулла 7, Фазлулла 3 лет.
17. Исхак Кутлубулатов 38 лет, сын Рахматулла 1 года.
18. Кутлузаман Габбясов 37 лет; его братья Товлетьяр 16, Мухаметьяр 14, Якуп 10 лет.
19. Гумер Кильдияров 22 лет, его братья Зянсюяр 15, Хусаинхозий 9 лет.
20. Динмухамет Габдулфаизов 39 лет, сын Кульмухамет 1 года.
21. Мухаметгали Абдулфаизов 29 лет, сыновья от 1-й жены Бикмухамет 3; от 2-й жены Байгильда 2; пасынки Мухаметгалия Кульмухамет 7, Зюлмухамет 5 лет Ишмухаметовы.
22. Нурмухамет Абдулфаизов 47 лет, сыновья Мухаметамин 15, Мухаметзян 13, Ахмет 11, Аллаберда 3 лет.
23. Курманай Баишев 64 лет, сыновья Динмухамет 13, Бикмухамет 8, Ярмухамет 1 года.
24. Кутлумухамет Курманаев 39 лет.
25. Сирюбай Курманаев 28 лет.
26. Янаберда Курамшин 66 лет, сыновья от 1-й жены Фаткулла 19, Тухватулла 16 лет, причислены из 9-го кантона в 1833 г.
27. Хамидулла Янабердин 39 лет, сыновья Сахиулла 10, Абдулла 3 лет, причислены из 9-го кантона в 1833 г.
28. Хайбулла Янабердин 37, дети Сафиулла 12, Мурзафазыл 10, Хайрулла 6, Гатаулла 4 лет, братья Хайбуллы Ибатулла 22, Нигматулла 17 лет, причислены из 9-го кантона в 1833 г.
29. Нугуман Халитов 40 лет, сын Ахтям 6 лет.
30. Рысмухамет Габдулфаизов 55 лет, сыновья Магди 28, Кузахмет 25, Мухаметшариф 16, Юсуф 1 года.
31. Указной мулла Курмангали Яхин 36 лет, сыновья от 1-й жены Султангали 9, Мухаметсадык 4, Шарафетдин 1 года.
32. Мухаметшариф Альбеков 30 лет, сыновья от 1-й жены Мухаметсадык 5, Мухаметсафа 2 лет.

Д. Ишимбаево (Юлдашбаево) образовалась между 1817–1833 гг. Перепись 1816 г. не зафиксировала эту деревню, зато она учтена в 1834 г. Тогда в ней насчитывалось 19 дворов и 74 мужчины. Первопоселенец – 90-летний Ишимбай Янбаков (1744 г.). Его сын Абдульман (его дети Хуснутдин, Сайфетдин, Ахметдин, Мухамет, Мухаметьяр). Деревня и до официального переименования в Юлдыбаево¹⁵ носила двойное наименование (Ишимбаево-Юлдашбаево). Известны два сына и внуки Юлдашбая Сайфулла Юлдашбаев, 1778 года рождения (его сыновья Ихсан, Гильман, Уильдан); Габдулгфар Юлдашбаев, 1780 г.

В 1850 г. в деревне насчитывалось 128, в 1897 г. – 375, в 1918 г. – 648 человек.

Этнический состав жителей был следующим: 16 человек (в том числе Юлдашбаевы) переселилось из Табынской (14 – из Курпес-, 2 – из Юмран-) волости, 1 (Альмухамет Айчуваков) из д. Чураево Яик-Суби-Минской волости (12-й кантон Белебеевского уезда)¹⁶. Курпестабынцы происходили из 6-го (Верхнеуральский уезд) и 9-го (Оренбургский уезд) кантонов¹⁷.

Деревня была приписана к приходу пятивременной мечети д. Кузябаево.

Деревни сегодня нет. Тоска по родине очень ярко выражена в песне башкир, бывших жителей Ишимбаево.

Ишимбайзыр тыуған илем,
Шунда минең ағай-энем.
Сит ерзэрзән хаттар язам,
Ике күзем түгелә йәшем.
Ишембайзын юлы кара,
Карай за күзем тала.
Тыуған илем иҫемә төшһә,
Ике күзем кандар тама¹⁸.

Башкиры д. Ишимбаево по VIII ревизии 1834 г.

1. Зауряд-хорунжий Абдулфаварис Мавлютов 43 лет, сыновья Бикмухамет 18, Юлмухамет 2 лет.
2. Рафик Мавлюкаев 60 лет, сыновья Ишмухамет 23, Мухаметгали 12, Сафаргали 6 лет.
3. Рахимкул Мавлюкаев 53 лет, сыновья от умершей жены Мухаметзян 17, Мухаметкарим 12; от 2-й жены Мухаметхази 3 лет.
4. Абсалим Сыртланов 62 лет, сын от умершей жены Кучербай 39, его сыновья Ишмурат 6, Султанмрат 3 лет.
5. Отставной походный старшина Чирюбай Имашев 61 года, сыновья от 1-й жены Умитбай 26, Азнабай 25, Мухаметзян 13, Мухаметсадык 11 лет; от 2-й жены Худайберда 19, Мухаметрахим 12, Мухаметкарим 11, Мухаметгалим 8, Мухаметхаким 6 месяцев; от 3-й жены Мухаметсафа 5, Ахметзян 2 лет.

¹⁵ Бычков Ю. И. В степях под Перелюбом. С. 80 (автор считает, что в конце 20-х гг. XX в. по решению местного сельского Совета с. Ишимбаево переименовали в Юлдыбаево в честь «железного комиссара» Ширияздана Юлдыбаева).

¹⁶ ЦГИА РБ. Ф. 2. Оп. 1. Д. 4929. По У. Ф. Надергулову, там преобладали бурзяне, усергане, а табынцы вообще не указаны. Следует думать, что первые прибыли сюда во второй половине XIX в.

¹⁷ Йәшлек. 30 октябрь 1997 г.

¹⁸ Там же.

6. Алибай Кусяпкулов 80 лет, сын Исламгул 37 (его сын Абдулкарим 5 лет).
7. Абдулманнан Алибаев 50 лет, сыновья Ибрагим 14, Мухаметгали 8 лет.
8. Абдулгафар Алибаев 48 лет.
9. Арслангул Алибаев 38, сыновья Галиакбер 5, Гайнул-ла 1 года.
10. Яхья Бердыгулов 33 лет, сыновья Гайса 8, Муса 4 лет.
11. Сайфулла Юлдашбаев 56 лет, сыновья Ихсан 27, Гильман 24, Уилдан 7 лет.
12. Абдухалик Абдрафиков 33 лет, сыновья от 1-й жены Абдуллатиф 6, Фаткулла 1; от 2-й жены Асылхужа 6 месяцев; пасынки Мухаметзян 7, Ахунзян 5 лет Абдулманифовы; братья Габдулвали 16, Губайдулла 14 лет.
13. Ишимбай Янбаков 90 лет, его внуки Хуснутдин 20, Сайфетдин 15, Ахметдин 12, Мухамет 10, Мухаметьяр 8 лет.
14. Шарафетдин Абдулманнафов 11 лет, его племянники Шамшитдин Назмитдинов 5, Тохватулла Хасаметдинов 2 лет.
15. Юлдаш Зиянбеков 46 лет, умер в 1823 году, сын Габдулгафар 44, его сыновья от 1-й жены Мухаметшариф 7; от 2-й жены Мухаметрахим 1 года.
16. Юсуп Кинзягулов 28 лет.
17. Мухтар Кудакеев 72 лет, сыновья Мухаметсафа 7, Науширван 3 лет.
18. Габдулвали Мухтаров 38 лет, его сыновья от 1-й жены Рахматулла 12, Шайгаттар 7, Шагидий 5 лет.
19. Мухаметбакый Мухтаров 28 лет, сын Сафасултан 1 года.

Хутор **Акирово** возник в 40-х гг. XIX в., стал затем деревней. В 1850 г. в ней проживало 58 человек, в 1918 г. — 602 человека. Ее теперь на карте области нет.

Этнический состав жителей: в 1842 г. башкиры д. Акдавлетова из 10-й юрты 9-го кантона Оренбургского уезда из тюбы Апанды Усерганской волости готовы были принять к себе «своих родственников по поземельному владению»¹⁹.

Ниже Акирово по течению Камелика находилась д. **Уразаево** (*Кыпсак*), возникшая в начале XIX в. Во всяком случае, в 1816 г. состояла лишь из 5 дворов с 12 мужчинами²⁰. В 1834 г. их стало 98 душ. Первая Всероссийская перепись 1897 г. выявила 316 человек при 65 дворах. 526 человек взято на учет в 1918 г.²¹

Сыновья Уразаево перечисляются VIII ревизией 1834 г. 56-летний Бикмурза Уразаев, его сыновья Мавлюмбирда, Тавлитгильда, Мавлют, Хуснутдин, Зямалитдин. Старший сын Кутлубулат Бикмурзин, 30 лет, жил своей семьей. Зайнагабдин Уразаев, 1786 г. Каскын Уразаев 42 лет, сыновья Абдулла, Нигматулла. Назовем имена еще нескольких семей. Одна из них 42-летнего Ирмека Ишбулдина (1792 г.), жена Баян, 33 лет. Сыновья Аюп 6 лет, Бикмухамет 6 месяцев; дочери Балбика, Хакима. Потомки Ирмека ныне известны под фамилией Ермаковых. Один из них, живо интересующийся прошлым и сегодняшним

своего народа, Тимирхан Ермаков (сват автора данной книги) со своими сыновьями Ринатом (его дети Зульфийа и Булат) и Рауфом (его дочь Шаура) проживает в Уфе. Отметим и старшего брата Ирмека — 53-летнего Юлдаша Ишбулдина (1781 г.) с сыновьями Исхаком, Исмагилом и пятью дочерьми (Рахилия, Мавлютбика, Зюльхия, Зюльхия, Загира)²².

А теперь обратим внимание на второе наименование деревни. Она называлась и Кыпсак (Кипчак), что подсказывает этнический состав жителей. На самом деле этноним кипчак происходит от родового названия башкир Кары(Карый)-Кипчакской волости. Об этом свидетельствует следующий отрывок из «приемного письма», которое в 1842 г. получил житель д. Уразаево Юсуп Сагитов от башкир д. Псянчино 3-й юрты²³ 9-го кантона: «Нашей волости и ближайšie сродственники Уральского войска 2-й юрты деревни Уразаевой башкирцу Юсуфу Сагитову на 16 дворов 65 душ мужского пола желаем, есть ли дозволит начальство, которых в нашу деревню возвратив, причислить. В нашем владении имеющих покосных, равно и пахотных земель весьма довольно. В чем знающие грамоту руку, незнающие тамгу приложили: Габдулатиф Сагитов, Юлдашбай и Яшкялян Буранчины (Псянчины) и др.»²⁴ Кроме того, своих доверенных людей часть жителей Уразаево направила в 6-й кантон Верхнеуральского уезда, где имелось немало деревень Карагай-Кипчакской волости.

Сегодня на карте Саратовской области д. Уразаево нет.

Башкиры д. Уразаево по VIII ревизии 1834 г.

1. Зауряд-есаул Кадрымбет Кильчюрин 42 лет, сын от 2-й жены Хасан 2 лет.
2. Кадырала Кильчюрин 30 лет, его сын Сафаргул 6 лет.
3. Кадыргул Кильчюрин 35 лет, его сыновья Юлмухамет 6, Абдуллатиф 4, Мухаметгали 3, Нигматулла 1 года.
4. Зауряд-есаул Идрис Акбердин 56 лет, сыновья Юнус 35 (его сыновья Исмагил 9, Султангузя 4), Юламан 25, Ибрагим 11 лет.
5. Зауряд-есаул Акбулат Маянов 63 лет, сыновья Хазимрат 11, Гумер 6 лет.
6. Зауряд-хорунжий Сулейман Кутлужюрин 44 лет, сыновья Мухаметзян 13, Мухаметрахим 5, Мухаметхасан 3 лет.
7. Бикмурза Уразаев 56 лет, сыновья Мавлюмберда 12, Тавлитгильда 9, Мавлют 6, Хуснутдин 3, Зямалитдин 6 месяцев.
8. Кутлубулат Бикмурзин 30 лет.
9. Рамазан Максютлов 75 лет, сын Мухаметкарим 17 лет.
10. Сунаргул Ишбулатов 25, сыновья Зиянбай 5, Зиянчура 1 года.
11. Мухаметканафия Сабанчин 52 лет, сын Зиянша 4, брат Давлет 10 лет.
12. Нугман Сагитов 38 лет, сыновья Ахметзян 6, Мухаметзян 1 года, брат Юсуф 25 (его сыновья Аюп 5, Салимзян 1 года).

¹⁹ ЦГИА РБ. Ф. 138. Оп. 2. Д. 583.

²⁰ К юрте относились дд. Псянчино, Юмагузино, Назаргулово, Идельбаево, Ишмуратово, Кидрячево, Рысаево, Сарыбаево, Бляу-Ялчинбаево. См. ЮАС. Вып. 2. С. 255.

²⁴ ЦГИА РБ. Ф. 2. Оп. 1. Д. 4929. Л. 410.

¹⁹ ЦГИА РБ. Ф. 2. Оп. 1. Д. 4929. Л. 408.

²⁰ Там же. Д. 1208. Л. 10.

²¹ Бычков Ю. И. Указ. соч. С. 83. И по другим селам см. эту книгу.

13. Зюлкарнай Кидрачев 57 лет, сыновья от 1-й умершей жены Аккуз 20; от 2-й жены Искандер 1 года.
14. Исмакай Кидрачев 52 лет.
15. Абдулязббар Максютгов 68 лет, сын Кунаккул 38, его сыновья Кулдумухамет 7, Султанмахмут 1 года.
16. Кадыр Кутлузаманов 40 лет, брат Буляккул 25 лет.
17. Якуп Яратов 54 лет, сыновья Чирюча 21, Юсуф 19, Динмухамет 10, Гали 8, Сафаргали 6, Султангали 5, Исянгалы 2, Мухаметгали 6 месяцев.
18. Ильяс Яратов 39 лет, сыновья Юлдабай 16, Мухаметсафа 13, Мухаметшариф 6 лет.
19. Тимирбай Масков 89 лет, сыновья Бикбулат 36, Бурангул 30, сын Исянгужа 4 лет.
20. Габдулялил Зиянбердин 37 лет, сын Мухаметкирей 2 лет.
21. Габдулгфар Зиянбердин 45 лет.
22. Зяйни Габдин Уразаев 48 лет.
23. Качкин Уразаев 42, сыновья Абдулла 6, Нигматулла 6 месяцев.
24. Равиль Акбулатов 36, сыновья Кутлухамет 8, Мухаметфаиз 2 лет.
25. Ибатулла Ишбулдин 46 лет, сын Ибрагим 8 лет.
26. Кадыр Исянбаев 39 лет, сын Фазылахмет 1 года.
27. Ирмек Ишбулдин 42, сыновья Аюп 6, Бикмухамет 6 месяцев.
28. Юлдаш Ишбулдин 53 лет, сыновья Искак 14, Исмагил 6 лет.
29. Кунакбай Салихов 25 лет.
30. Мрясхажи Рахматуллин 48 лет, сыновья Давлетгильда 10, Мухаметамин 8 лет.
31. Салих Ишмуратов 56 лет, сыновья Мухаметсадык 15, Аубакир 8, Мухаметбакый 5 лет.
32. Мулла Ишбулат Масков 69 лет, сын Ишкул 43, его сыновья Рахманкул 8, Ахметкул 5, Минлигул 6 месяцев.
33. Мулла Амангильда Максютгов 60 лет, сын Мухаметьяр 20, его сыновья Мухаметшариф 3, Мухаметгали 6 месяцев, причислены из 9-го башкирского кантона в 1834 г. (3 семьи).
34. Юлдубай Аблаев 50 лет, сыновья от 1-й жены Мухаметша 8, Нурмухамет 8 лет.
35. Юлбарис Аблаев 34 лет, сын Мухаметгари 10, Юлбарисом принятый во двор Мухаметшариф Гадельшин 21 года.
36. Алтынгузя Исмагилов 25 лет; братья Байчюра 14, Давлетчюра 11 лет.

Д. Кузябаево (Кагарманово) с 20-х гг. XIX в. стала центром одноименной волости. В 1816 г. в деревне насчитывалось 47 душ м.п., в 1834 г. — 106 мужчин, в 1850 г. — 141 человек обоего пола, в 1897 г. — 466 человек (88 дворов), в 1918 г. — 651 человек. По материалам VIII ревизии 1834 г. в деревне известны 7 двоеженцев из 30 глав семей. Тогда же зафиксированы сыновья первопоселенца Кузябая Хусаин, 1774 г., Гумер, 1780 года рождения (сыновья Юсуп, Якуп, Халит) Кузябаевы. В самом начале XIX в. деревня называлась Кагарманово. Известны сыновья Кагармана Султангарей, Султангильде, Давлетбай Кагармановы.

В 1833 г. из 6-го кантона Верхнеуральского уезда переселились семьи двоеженца Мухаметхасана Аиткужина и Ишкула Ишсарина.

Теперь представим материал об этническом происхождении и месте выхода жителей д. Кузябаево.

«Начальнику 6-го башкирского кантона господину сотнику Бишеву Уральского войска Башкирского отделения 2-й юрты башкирцев, жительствоющих в деревнях Кунакбаевой и Кузябаевой Бишевых

Прошение

С давних лет переселились мы вверенного вашему благородию кантона из деревни Кунакбаевой, что ныне Хасяново, с семействами на называемых Саратовския степи, и, живши на оных несколько лет в полном избытке поземельным угодьям, но впоследствии времени таковые отошли в казну, ныне же мы по воле правительства на праве картомщиков платим ежегодно в казну значительную сумму за места летней кочевки, равно для пастьбы скота и сенных покосов, от чего самого приходим в совершенную крайность в жизненных продовольствиях с семействами, но, имевши жителей вашей деревни всех ближайшими родственниками и видевших у них избыток поземельным угодьям, просим нас в числе записанных по 8-й ревизии и родившихся после оной всего мужска 41 и женска 52 души принять на жительство Оренбургской губернии Верхнеуральского уезда в свою деревню Хасянову, которые, уважая по родству и за одновотчинностию нашу прозбу, выдали нам с общаго согласия приговор минувшаго 1840 года мая 5 дня с засвидетельствованием своего юртового старшины, который мы предъявляли местному своему начальству и, спросив от жителей своих деревень Кунакбаевой и Кузябаевой увольнительное письменное дозволение нам Бишевым на переселение в 6-й кантон с засвидетельствованием нашего начальника юрты г(осподина) зауряд есаула Акирова с представлением оных, осмеливаемся прибегнуть под покровительство вашего благородия покорнейше просить, сообразившись с стеснительным нашим положением на местах настоящего жительства на предмет переселения вверенного вам кантона 4-й юрты в деревню Хасянову, испросить у благосклоннаго начальства разрешение с платою всех повинностей в числе жителей 6-го кантона. Декабря ... дня 1841 года.

К сему прошению просители башкирцы знающие грамоте руки, а незнающие тамги приложили деревень: Кунакбаевой Амангильде Кунакбаевич Бишев, Юлдашкильды Кунакбаев, Муллагильды Кунакбаев, Мухаметюсуф Кунакбаев руку, Янтюра Давлетов Бишев, Мурзагильды Кунакбаев, Мухаметкулуй Амангильдин руку; Кузябаевой Байназар Галин, Савимухамет Байназаров».

Из них Амангильде, Муллагильды, Мурзагильды, Мухаметюсуф Кунакбаевичи Бишевы, Мухаметкулуй Амангильдин еще в 1832 г. были причислены в Хасаново. Байназар Галин (13 чел.) из д. Кузябаево, остальные все из д. Кунакбаево были причислены в Хасаново чуть позднее.

В свою очередь жители д. Хасаново составили приговор о приеме жителей двух деревень Саратовской губернии, где говорилось, что «жительствоющия Уральского войска Башкирского отделения 2-й юрты деревень Кунакбаевой и Кузябаевой переселившиеся во оную в разных годах из нашей деревни башкирцы Амангильде Кунакбаевич Бишев и др. с семействами, состоящими по 8-й ревизии и после оной рожденными всего мужска пола

41 и женска 52 души и объявившие ныне свое желание обратится в старое жительство с перечислением в д. Хасянову для совместного жития с нами по ближайшему между нами родству и как при деревни нашей вотчинной удобной к хлебопашеству и сенокосению земли достаточно, а потому самому на общезнание выше поименованных башкирцев принять согласны.

Дистаночный начальник Рыскужа Биишев подписался, зауряд-хорунжий Сафаргали Биишев, урядник Нарынбай Биишев подписались, Хусеин Байназаров, Досгали Рыскужин, Мухаметамин Байназаров, Сагадаткирей Байназаров, Давлеткирей Рыскужин, Кагарман Хасанов подписались, остальные поставили тамгу Т: Акназар Якупов, Исянгул Мамбетчурин, Яныбай Байназаров, Кинзя, Казакбай Бикзуновы, Тимерян, Сеитбаттал Байназаровы, Абдулатиф, Сыргали Рыскужины, Мухаметгали, Сеитбурхан Исянгуловы, Ибниамин Акназаров, Аитбай Нарынбаев. Юртовой старшина 4-й юрты зауряд-сотник Хасян Мрясов подписался»²⁵.

Кантонный начальник 6-го кантона сотник Хасан Биешев в 1841 г., несмотря на то, что в д. Хасаново было мало дворов (12), из-за чего чувствовалась «стесненность в квартирах», а деревня являлась штаб-квартирой кантона, куда прибывало много людей «по частным и служебным делам», разрешил прием своих родственников из Саратовской губернии, поскольку «земля здесь в избытке»²⁶.

Д. Хасаново – центр 6-го кантона, относилась к Бурзянской волости. Кузябаевцев приняли к себе и жителей дд. Бахтигареево и Ишмухаметово (ныне Баймакского района РБ). Следовательно, часть жителей Кузябаево принадлежала к бурзянцам, хотя об этом в литературе ничего не говорится²⁷. Сами Кузябаевы происходили из Юрматынской волости 7-го кантона Стерлитамакского уезда. Кроме них еще 18 человек из д. Кузябаево относились к юрматынцам. Были и тамьянцы (1 семья), минцы (2 семьи), карый-кипчаки (5 семей) и курпес-табынцы (3 семьи). В деревне не было ни одной семьи из Усерганской волости, хотя в литературе об этом имеются сведения²⁸.

В середине XIX в. к пятивременной мечети д. Кузябаево были прикреплены дд. Ишимбаево, Кунакбаево и хутор Акирово.

Башкиры д. Кузябаево по VIII ревизии 1834 г.

1. Зауряд-сотник Кумурбулат Габитов 52, сыновья от 1-й жены Ибрагим 16, Исмагил 6 месяцев; от 2-й жены Ахметзян 8 лет.
2. Султангарей Кагарманов 34, сыновья от 1-й жены Сагдий 9, Шагингарей 7, Мухаметгали 4; от 2-й жены Мухаметзян 7 лет.
3. Давлетбай Кагарманов 24 лет; братья Давлетша 22, Мухаметюсуф 14, Мухаметкарим 12 лет.
4. Мухаметкулый Саливанов 16 лет; брат Мухаметсадык 12 лет.
5. Хабибулла Рахматуллин 29 лет, сыновья Сеитбаттал 10, Мухамет 8, Мухаметсафа 5, Ахметсафа 1 года;

6. братья Мухаметхасян 27 (сын Хуснутдин 6 месяцев), Мухаметша 24 лет.
6. Кыдрач Габдушев 80 лет, сыновья от 1-й жены Шагимухамет 31; от 2-й жены Мухаметрахим 14 лет.
7. Акмурза Кыдрачев 38 лет, сын Мухаметзян 1 года.
8. Нургали Якупов 75 лет, сыновья Хисматулла 14, Хайбулла 13, Хамидулла 9, Нигматулла 3 лет.
9. Ягуда Нуралин 52 лет, сыновья от 3-й умершей жены Динмухамет 18; от 1-й жены Багаутдин 11, Шарафетдин 7, Камалетдин 5; от 2-й жены Назмитдин 7, Фиралитдин 7, Бадретдин 3, Зелалетдин 6 месяцев.
10. Токчюра Нуралин 50 лет, сыновья от 1-й жены Ярмухамет 14, Ишмухамет 12; от 2-й жены Баймухамет 12, Нурмухамет 9, Зюлмухамет 8, Кильмухамет 2 лет.
11. Султангильда Кагарманов 28 лет, сын от 1-й жены Давлетгильда 1 года.
12. Зюлкарнай Нуралин 43 лет.
13. Акбулат Булатов 73 лет, сыновья Акмурза 27, Ишмурза 22, Баймурза 21, Исмагил 13; племянники Кутлигильда 11, Кутлугалям 9 лет Бикбаевы.
14. Хусаин Кузябаев 60 лет.
15. Гумер Кузябаев 54 лет, сыновья от 1-й жены Юсуф 22, Якуп 15; от 2-й жены Хамит 11 лет.
16. Ресуль Хусаинов 25 лет.
17. Ахмет Аблаев 18 лет.
18. Мухаметгали Давлетов 24 лет, сыновья Ярмухамет 3, Хамитяр 6 месяцев; братья Курмангали 18, Халилулла 10, Тохватулла 8 лет.
19. Масыгут Якупов 70 лет, сын Муфтахитдин 23 лет.
20. Хазимрат Масыгутов 25 лет, сыновья Зялялитдин 6, Зямалитдин 4, Тагир 6 месяцев.
21. Юнус Абдуллин 37 лет, сын от 1-й жены Исмагил 1 года.
22. Баиш Габдрашитов 55, сыновья Салават 25, Шарифитдин 14 лет.
23. Мухтар Кудакеев 66 лет, сыновья Мухаметканафия 30 (его сын Адилгарей 1 года), Мухаметхасян 19 лет.
24. Худайберда Яхин 20 лет.
25. Гусман Аманов 27 лет, сын от 2-й жены Мухаметюсуф 3; пасынок Мухаметсадык Чюрашбаев 6 лет.
26. Ильбулла Асылбаев 45 лет, сыновья Аблиамин 12, Аблиаббас 9, Аблиафган 7, Аблихамбиль 5, Имамагзам 2 лет.
27. Исмагил Абрахимов 52 лет.
28. Ишберда Ишбулдин 23 лет.
29. Зауряд-есаул Амангильде Асылбаев 63 лет, сыновья от 1-й жены Абубакир 16, Абрахман 13, Абдували 10, Мухаметгали 8, Мухаметфаиз 6 лет.
30. Мулла Исянгали Субханкулов 47 лет.
31. Мухаметхан Аиткурин 35 лет, причислен из 6-го башкирского кантона в 1834 г.
32. Файзулла Искандеров 45 лет, сын Мухаметхаким 3 лет, причислены из 6-го кантона в 1834 г.
33. Ишкул Ишьяров 52 лет.

Д. Кунакбаево (Бурзян) была основана в конце XVIII в. башкирами д. Кунакбаево, которая также известна под названием Хасаново Бурзянской волости 6-го кантона, расположенного на территории Верхнеуральского уезда Оренбургской губернии (ныне Баймакский район РБ). Кунакбай Биишев и Хасан Биешев – родственники. Чуть позже состав населения пополнили башкиры-переселен-

²⁵ Там же. Л. 15–16, 18, 25–26.

²⁶ Там же. Л. 39.

²⁷ Надергулов У. Ф. Указ. соч. С. 119.

²⁸ Там же.

цы из д. Мамбетово (ныне Баймакского района) 6-го кантона. Жители Мамбетово на аульном сходе составили «приемный приговор» о том, что «башкир Мамбета, Килсимбая, Киекбая, Алчинбая Давлетовых, Ислыбая Мамбетова, Мухаметгали Кучербаева, Сакала Тимирбаева в числе 40 душ мужского и 20 душ женского пола принимаем обратно к себе»²⁹. Мамбетовцы — бурзянцы. Часть жителей по V–VI ревизиям (1795, 1811 гг.) состояла в дд. Хасаново и Мамбетово. VIII ревизия 1834 г. перечисляет имена сыновей и внуков Кунакбая Бишшева. 50-летний Амангильде Кунакбаев, его сыновья Мухаметкул 15 лет (жене 25), Абубакир, Гумер, Абдрахман. 45-летний Муллагильде Кунакбаев, его дети Аюп, Ахметсафа. 40-летний Юлдашкильде Кунакбаев. 30-летний Юсуп Кунакбаев. В 1816 г. в деревне насчитывалось 35 мужчин, в 1850 г. — 93. В 1897 г. там проживало 284, в 1918 г. — 595 человек. В д. Кунакбаево Саратовской губернии продолжали прибывать новые семьи из Верхнеуральского уезда Оренбургской губернии. В частности, в 1834 г. 6 семей из 15 мужчин и 14 женщин (Давлетбаевы) пополнили численность жителей Кунакбаево.

Башкиры д. Кунакбаево по VIII ревизии 1834 г.

1. Зауряд-есаул Хабибулла Кулдаветов 60, сын Калманкул 20 лет.
2. Тляукабыл Кулдаветов 68 лет, сыновья от 1-й жены Рахматулла 30 (его сыновья Кульбулда 3, Акберде 1 года), Хисматулла 12; от 2-й жены Гизятулла 4, Хурматулла 1 года.
3. Расуль Мусаев 42 лет, сыновья Исмагил 14, Ибрагим 11, Исламгул 9, Таип 6 лет.
4. Иргиз Зюнусов 34 лет.
5. Салих Абдулгафаров 40 лет.
6. Муллагильда Кунакбаев 45 лет, сыновья Аюп 7 лет, Ахметсафа 1 года.
7. Амангильда Кунакбаев 50 лет, сыновья Мухаметкул 15, Абубакир 12, Гумер 9, Абдрахман 3 лет.
8. Юсуп Кунакбаев 30 лет.
9. Зюлдашкильда Кунакбаев 40 лет.
10. Мамбет Давлетбаев 60 лет; пасынок (сын 1-й жены) Мухаметамин Умиртаев 24 лет.
11. Юлчубай Мамбетов 35 лет, сыновья Юлдашбай 8, Ибрагим 5, Галиулла 6 месяцев.
12. Кинзябулат Мусаев 38 лет, сыновья Ахметъязан 6, Мухаметамин 1 года.
13. Музафар Магдиев 36 лет, сын Зямалитдин 3 лет.
14. Кильчимбай Давлетбаев 47 лет.
15. Киикбай Давлетбаев 35, сыновья Куланбай 17, Сабит 12 лет.
16. Мухаметамин Кучербаев 38 лет, сын Мухаметгали 12 лет.
17. Худайберген Карачев 80 лет, сыновья Габдрахим 24, Габдрахман 20, Габдулхалик 20, Ахмет 15, Габдулсалих 12 лет.
18. Габдулвалит Худайбердин 25 лет, сын Фатхулла 4 лет.
19. Алчимбай Давлетбаев 35 лет, сын Мухаметсафа 1 года.

Д. Максютново (Бишул) в 1816 г. насчитывала 47, в 1834 г. — 140, в 1850 г. — 149 человек.

Название деревни от антропонима. Однако ни Максютно, ни его сыновей по единственно сохранившимся материалам VIII ревизии 1834 г. обнаружить не удалось.

Этнический состав жителей: в 1834 г. из Курпес-Табынской волости происходили 32 человека (семья Акировых), из Юмран-Табынской — 2 человека, из Усерганской — 2, Кипчакской — 2, Яик-Суби-Минской — 4 (из дд. Чураево и Кармыш 12-го кантона Белебеевского уезда), из казахов — 7 человек. И ни одного представителя Тунгаурской волости, хотя о присутствии их в составе жителей есть сведения³⁰. По этим данным следует, что в деревне не было к 30-м гг. XIX в. представителей бурзян и тунгаур. Нет и бишул-табынцев, хотя селение и называлось Бишул, что наводит на мысль о том, что бишульцы обосновались здесь во второй половине XIX в.

Максютново — родина Акировых. Они все — сыновья Сафаргали. Мухаметгали Акиров, 1784 года рождения. У него 4 жены (48, 38, 36, 22 лет), 4 дочери, 5 сыновей: Мухаметвали (его Мухаметхасан), Мухаметрахим, Мухаметбакий, Мухаметамин, Мухаметсадык. Мухаметгали в 1821 г. стал чиновником 14-го класса, что давало ему право на потомственное дворянство. Ишмухамет Акиров, 1796 г. У него от двух жен (34, 33 лет) было по 5 дочерей и сыновей (Мухаметсафа, Мухаметхан, Хазимухамет, Ярмухамет, Мухаметсалим). Он «принял во двор» 23-летнего Вильдана Абдрахимова. В его хозяйстве находилось 84 лошади, 20 коров, 65 овец. Ишмухамету присвоили звание 14-го класса. Ахмет Акиров, 1798 года рождения. Зауряд-есаул 34-летний Кутлумухамет Акиров. От двух жен (22, 30 лет) имел сыновей Султанмахмута и Султанмухамет³¹.

К соборной мечети были приписаны дд. Габдуллино и Бобров Гай (1850 г.).

В Максютново родился детский писатель Исмагил Кусяпкулов, автор повести «Дауыллы йылдар».

Башкиры д. Максютново по VIII ревизии 1834 г.

1. Мухаметгали Акиров 50 лет, в 1821 г. произведен в 14-й класс, сыновья от 1-й жены Мухаметвали 16, Мухаметхасан 6; от 2-й жены Мухаметрахим 16, Мухаметбакий 6, Мухаметамин 32, Мухаметсадык 6 месяцев.
2. Ишмухамет Сафаргалиев сын Акиров 38 лет, в 1819 г. произведен в 14-й класс, сыновья от 1-й жены Мухаметсафа 15, Мухаметхан 12, Хазимухамет 6; от 2-й жены Ярмухамет 5, Мухаметсалим 2; Ишмухаметом принятый во двор Вильдан Абдрахимов 23 лет.
3. Зауряд-есаул Кутлумухамет Сафаргалиев Акиров 34 лет, сыновья от 1-й жены Султанмухамет 5, Султанмахмут 2; пасынок Мухаметъязан Ильчимов 6 лет.
4. Зауряд-есаул Ахмет Ишмуратов 39, сын Мухаметамин 2 лет.
5. Зауряд-сотник Ахмет Сафаргалин (сын) Акиров 36 лет, сыновья от 1-й жены Султангали 3; от 2-й жены Мухаметхаби 3, Мухаметгерей 6 месяцев.
6. Зауряд-хорунжий Абдулхаир Токтаров 39 лет, сыновья Усман 7, Исмагил 5, Идрис 2 лет.
7. Мулла Сайтбаттал Габдрашитов 50 лет, сыновья Мухамет 7, Хаммат 1 года.

³⁰ Там же. Л. 123.

³¹ Там же. Ф. 138. Оп. 2. Д. 583. Л. 53–58.

²⁹ ЦГИА РБ. Ф. 2. Оп. 1. Д. 4929. Л. 361.

8. Азанчи Кутлуул Имилеев 47 лет, сыновья от 2-й жены Хайрильбашир 16, Мухаметгалим 1 года.
9. Иргали Юсупов 58, сыновья Давлетчюра 18, Давлет-гильда 14 лет.
10. Минлигужа Саитбатталов 48 лет, сыновья от 1-й жены Лукман 17, Нугман 6 лет.
11. Самирхан Салеев 57 лет, сыновья Мухаметшариф 12, Мухаметзакир 7, Мухаметлатиф 5 лет.
12. Ильчибай Тимирбаев 51 года, сын Ахмяди 11 лет.
13. Айчувак Чураев 72 лет, сыновья Бикбай 22 (его сын Тагир 1 года), Алибай 19, Давлетбай 17, Исрафил 12 лет.
14. Кильдибяк Тимирбаев 47 лет.
15. Кагарман Муллагулов 22 лет, умер в 1834 г., сыновья от 1-й жены Мухаметвали 10, Мухаметхасан 2 лет.
16. Халит Мухаметов 47 лет.
17. Габдрашит Юсупов 82 лет, сын от 1-й жены Мухаметсадык 34, внук Хабибямал, его сыновья Шагимирхайдар 14, Шагивали 10 лет Гумеровы.
18. Уметбай Байбулатов 30, дети Габдулсалих 5, Буранбай 3 лет.
19. Хушбай Шатакаев 36 лет, сын Мухаметгариф 3 лет.
20. Альмухамет Мухаметяров 59 лет, сын Нугман 4 лет.
21. Зяркымбай Бирюбаев 45 лет.
22. Габдулла Кунаев 40 лет.
23. Нурзигит Аллабердин 49 лет, сын Валит 17 лет.
24. Джамбул Нурдажапов 40 лет.
25. Баймухамет Альмухаметов 40 лет.
26. Кагарман Габдрашитов 55 лет, сыновья Хуснутдин 15, Мансур 5 лет.
27. Мухаметьяр Аллабердин 17 лет.
28. Альмухамет Айчуваков 26 лет.

Д. Бегеняш (Кундузлы) при р. Чалыкла (Селекле) сегодня официально наименована **Бобров Гай**. В ней насчитывалось в 1816 г. 72, в 1834 г. — 60, в 1850 г. — 204 человека.

Бегеняш — антропоним. Однако первопоселенца и его детей в материалах VIII ревизии 1834 г. обнаружить не удалось. Но известно, что эту деревню основали минцы д. Бегеняш-Абуканово 7-го башкирского кантона Стерлитамакского уезда.

По этническому составу деревня выглядит следующим образом, по 6 семей происходили из Бурзянской и Кипчакской волостей, 14 — из Минской. 30 мужчин и 19 женщин были родом из д. Мамбетово 6-й юрты 6-го кантона (ныне Баймакский район РБ).

Ильбулде Асылбаеву принадлежало 103 лошади, 34 коровы, 28 овец (1842 г.).

С 1929 г. работала начальная школа, ставшая семилетней. В 1956 г. школу превратили в начальную, прекратили обучение детей на родном языке, по газетным материалам известно, что здесь идет процесс ассимиляции башкир с русским населением.

Башкиры д. Бегеняш (Кундузлы, Бобров Гай) по VIII ревизии 1834 г.

1. Абдулхаир Нугаев 56 лет, сыновья от 1-й жены Абдулманнаф 28; от 2-й жены Габдрахман 4 лет.
2. Худайберде Ахмеров 47 лет, сыновья от 1-й жены Мухаметгалим 4; от 2-й жены Мухаметвали 3, Мухаметзян 2, Мухаметназар 6 месяцев.

3. Ишкильде Асылбаев 59, дети Ишмухамет 14, Кильмухамет 9 лет.
4. Гумер Имангильдин 38 лет, сын Курбангали 6 лет.
5. Аллаамрат Сиергулов 29 лет.
6. Ильбулде Асылбаев 58 лет, сыновья от 1-й жены Хусаин 10; от 2-й жены Мухамет 5, Султанваиз 3, Нугман 6 месяцев.
7. Юсуп Юнусов 30, сын Мухаметхан 6 месяцев; брат Якуп 9 лет.
8. Сапал Тимирбаев 43 лет.
9. Рахимкул Хисаметдинов 24 лет.
10. Исрафил Яхин 52 лет, сыновья от 1-й жены Кутлуахмет 14, Кутлумухамет 12, Кутлугаллям 9; от 2-й жены Кутлугазя 1 года.

В д. **Габдуллино** в 1816 г. насчитывалось 70 душ м.п., в 1834 г. — 94 мужчины (при 23 дворах), в 1850 г. — 109 мужчин и 108 женщин.

Известны имена сыновей Габдуллы. В материалах VIII ревизии 1834 г. Аллаберды Габдуллин указан 33-летним, имевшим детей Баймухамета 8 лет, Мухамета 5 лет, Хазиахмета 3 лет, Шагиахмета 6 месяцев. Его брат 30-летний Байберде имел сына Кутлумухамета. В 23 дворах насчитывалось 5 двоеженцев. 20 жителей происходили из Юрматынской волости 9-го кантона, 1 — из Бурзянской. Жители д. Байгужино 34-й юрты 9-го кантона Оренбургского уезда готовы были принять к себе «сродственника» Худайберды Биккужина, переселившегося в Габдуллино в 1815 г. Точно так же ждали возвращения Хисамутдина Янузакова жители д. Мусино Юрматынской волости Стерлитамакского уезда³². В то же время в 1833 г. Утягуловы прибыли в Габдуллино из 7-го кантона того же уезда, а Аллаберды Габдуллин во главе 60 мужчин собирался вернуться в д. Халилово 4-й юрты 9-го кантона Оренбургского уезда.

В середине XIX в. деревня была приписана к соборной мечети в д. Максютново. Были и дд. **Алимово** и **Аминено** Вольского уезда, известные с 1816 г., но впоследствии исчезнувшие, как и Габдуллино.

Башкиры д. Габдуллино по VIII ревизии 1834 г.

1. Буранбай Утягулов 48 лет; его племянник Хисаметдин Зянзяев 25 лет, причислены в 1833 г. из 9-го башкирского кантона.
2. Зиранча Утягулов 65 лет, сыновья Абдулкадым 11, Байзигит 7 лет, причислены из 9-го башкирского кантона в 1833 г.
3. Исанбай Утягулов 35, сыновья Шагигерей 6, Шагиахмет 3 лет.
4. Алчимбай Сюрагулов 46 лет, сыновья от 1-й жены Мухаметша 7, Мухаметсадык 5; от 2-й жены Мухаметшариф 6 лет.
5. Казакбай Сюрагулов 53 лет, сыновья от 1-й умершей жены Динмухамет 17, Кулмухамет 13; от 2-й жены Шарафитдин 10, Уммет 2, Мухамет 1 года, Шаяхитдин 6 месяцев.
6. Казаккул Абицаев 36 лет, сын Хасан 2 лет.
7. Аллаберде Габдулов 33 лет, сыновья Баймухамет 8, Мухамет 5, Хазиахмет 3, Шагиахмет 6 месяцев; брат Байберде 30, его сын Кутлумухамет 1 года.

³² Там же. Ф. 2. Оп. 1. Д. 4929. Л. 278, 340.

8. Рахимкул Аманбаев 26 лет, его сыновья Мухаметрахим 6, Мухаметкарим 4, Ахметзян 2; брат Кунаккул 19 лет.
9. Минлигужа Амангильдин 33 лет, его сыновья Мухаметгали 9, Мухаметхасан 6, Мухаметвали 4, Мухаметзян 2; братья Гумер 14, Усман 12 лет.
10. Габдуллатиф Муртазин 73 лет, его сыновья Мустафа 32 (его сын Ахметсафа 6 месяцев), Аллаяр 17, Яриахмет 12 лет, причислены из 9-го башкирского кантона в 1833 г.
11. Халиллулла Ахметов 49 лет, его сын Хайбулла 6 лет.
12. Тухватулла Ахметов 37, сын Ибниамин 6 месяцев; братья Хусаин 32, Кинзябулат 20 лет.
13. Нигматулла Ахметов 44 лет, его сыновья Бурангул 10, Сеитбаттал 8, Фазлулла 4, Галиулла 6 месяцев.
14. Багаутдин Исянгильдин 28 лет; братья Мухаметгали 23, Мухаметюсуф 10 лет.
15. Габдрахман Хамитов 30, сын Ярмухамет 2; брат Абдрафик 18 лет.
16. Рамазан Хамитов 38 лет, сын Мухаметкарим 10 лет.
17. Мухаметъяр Магдиев 29 лет; брат Аллаяр 23; племянник Кузахмет Шаяхметов 13.
18. Худайберде Биккузин 63 лет, сыновья Асылбай 26 (его Сафиулла 1), Мурзабай 24 (сыновья Кутлуахмет 2, Шаяхмет 6 месяцев).
19. Алтыnguза Худайбердин 37 лет, сыновья Кутлугуза 13, Хисматулла 10, Гайнулла 7, Гарейтулла 4 лет.
20. Шамрат Магадиев 40, сыновья Абубакир 8, Мухаметдин 2 лет.
21. Тимирбулат Хусаинов 47, сыновья Ахметзян 13, Абубакир 1 года.
22. Аккулай Кучаков 68 лет, сыновья от 1-й жены Якуп 9; от 2-й жены Абзялил 10, Ибрагим 5, Хусаин 2 лет.
23. Писарь Габайдулла Ахметов 43 лет, сыновья Габидулла 15, Фатхулла 10, Файзулла 6, Хайрулла 4 лет.

Д. **Иргиз** возникла как хутор не в 1950 г.³³, а в начале 1930 г.

Через год хутор состоял из 10 дворов с 65 жителями из русских.

Затем преобладало украинское население, сегодня – башкирское³⁴.

Такова краткая история башкирских населенных пунктов Саратовской области.

³³ Башкортостан. 28 февраля 1997 г.

³⁴ Список населенных пунктов Средневолжского края. С. 230.

СЕМЕЙНО-БРАЧНЫЕ ОТНОШЕНИЯ У БАШКИР

Саратовские и самарские (иргизо-камеликские) башкиры строили свою семейную жизнь почти так же, как их сородичи в других губерниях России.

В самом деле, и здесь функционировали как малая (семья, состоящая из мужа и жены с несовершеннолетними детьми), так и неразделенная (отцовская: родители и семья женатого сына, братская: семья женатых братьев; семья дед – внук) семьи. Однако изучение эволюции соотношения форм семей или их динамики в тот или иной период истории народа крайне затруднено отсутствием переписных материалов, кроме ревизии 1834 г. По последнему источнику можно лишь констатировать статич-

ность положения форм семей. У башкир изучаемого региона безраздельно господствовала малая индивидуальная семья, занимавшая в 21 деревне от 54 до 95% всех семей. Неразделенные семьи занимали соответствующую долю. От 6 до 10% эта форма семьи была учтена в 5 населенных пунктах (Утекаево, Кучакбаево, Максютново, Хасаново, Дингизбаево), от 11 до 20% – тоже в 5 деревнях (Байгундино, Кучембетово, Хасаново, Кустяново, Байрамгулово); от 21 до 34% – в 9 селениях (Кинзягулово, Имилеево, Ишимбаево, Уразаево, Муратшино, Кузябаево, Кунакбаево, Габдуллино, Шафеево); только в одной деревне (Качкиново) отцовских семей насчитывалось 6, что со-

Таблица 243

Формы семьи и пережиточных браков в деревнях саратовских и самарских башкир в 1834 г.

Название деревень и количество семей	Формы						
	семей				браков		
	малых		неразделенных		полигамных		
	абс.	%	абс.	%	абс.	%	
Кинзягулово	22	13	59,1	6	27,3	4	18,2
вымерло		3	13,6				
Имилеево	29	22	75,9	6	20,7	5	17,2
вымерло		1	3,4				
Утекаево	30	26	86,7	3			
вымерло		1	3,3		10,0	6	20,0
Качкиново	15	8	53,3	6	40,0	2	13,3
вымерло		1	6,7				
Байгундино	25	22	88,0	3	12,0	5	20,0
Ишимбаево	19	15	78,9	3	21,1	3	15,8
Уразаево	33	26	78,8	7	21,2	1	3,0
Кучакбаево (1-я)	70	62	88,6	8	11,4	10	14,3
Кучакбаево (2-я)							
Муратшино	9	7	77,8	2	22,2	3	33,3
Кучембетово	32	28	87,5	4	12,5	6	18,8
Кузябаево	33	25	75,8	8	24,2	7	21,2
Кунакбаево	19	15	78,9	4	21,1	2	10,5
Габдуллино	18	12	66,7	6	33,3	3	16,7
Максютново	28	25	89,3	3	10,7	7	25,0
Бобров Гай	10	10	100	–	–	1	10,0
Хасаново	18	17	94,4	1	5,6	1	5,6
Хасаново (2-я)	30	26	86,7	4	13,3	2	5,6
Шафеево	9	6	66,7	3	33,3	1	11,1
Дингизбаево	31	28	90,3	3	9,7	9	29,0
Кустяново	16	13	81,3	3	18,7	1	6,3
Байрамгулово	23	19	82,6	4	17,4	5	21,7

ставило 46,7% (см. таблицу 243). Такое соотношение малой и неразделенной семей было особенностью этого региона. В Оренбургской губернии в период кантонного управления в 1798–1865 гг. малая семья из переписи в перепись утрачивала свою позицию, уступая неразделенной семье. Так, по переписям 1816, 1834, 1850 и 1859 гг. только в одной д. Туксанбаево (родина великого башкирского поэта Акмуллы) малая семья постепенно уступала свое господствующее положение с 19 (95%) до 6 (30%) неразделенной семье, доля последней увеличивалась с 5 до 70%¹.

Постепенное уменьшение доли малой семьи объясняется резким усилением военно-феодалного гнета башкирского населения в период его нахождения в военном сословии, расширившем населенность двора путем сохранения женатых сыновей, братьев и внуков в составе сложных семей. Только такие семьи могли выполнять обязательные военные и гражданские повинности. Выяснение обстоятельств возникновения особенностей башкирской семьи у иргизо-камеликских башкир, у которых в тот период, наоборот, преобладала малая семья, требует выявления новых источников.

В развитии семейно-брачных отношений большую роль играла экзогамия, т.е. запрет брачных отношений между членами родственного коллектива. Брак у башкир регулировался экзогамными ограничениями, т.е. жену брали из другого рода (волости), по мере развития общества родовая экзогамия заменялась экзогамией родовых подразделений (аймак – тюба, ара), т.е. стали брать жену из одного рода, но из другого аймака (тюбы). Браки заключались между представителями различных аймаков (тюб) одного рода (волости). Затем они совершались и между лицами одного аймака, но двух различных ара (ара – родственная группа семей: ара Ахметовых, ара Акировых и т. д.). Брак не мог быть заключен между представителями одного ара (между Акировыми), потому что они считались близкими родственниками. Далее дошли и до поколенной экзогамии: брак до 7 колена запрещался. Не без основания это отражено в поговорке: «От кровной родственницы родится *ейәнсар* (внучка), от *ейәнсар* родится *бүләсар* (правнучка), от *бүләсар* родится *тыуаят* (праправнучка), от *тыуаят* родится *етеят* (прапраправнучка, т.е. чужая)». К концу XIX в. наблюдается нарушение принципов поколенной экзогамии: браки заключались между представителями 4–6-го поколений.

Саратовские и самарские башкиры до наших дней сохранили свое этническое самосознание благодаря тому, что браки заключались внутри своего этноса, что в науке называется эндогамией. Она имела важное значение для сохранения их этнической однородности. Сегодня наблюдается другое. Существовавшие средние школы превращаются в неполные средние, а последние – даже в начальные. Кое-где ликвидировались и последние. Состояние обучения на родном – башкирском – языке в школах Самарской области весьма тревожное. В итоге башкиры двух областей становятся русскоязычными.

Иргизо-камеликские башкиры при оформлении брака придерживались обычаев и установлений Корана и шариата. По материалам ревизии 1834 г. видно, что баш-

киры заключали брак в 18 лет и старше, невестам бывало и 17 лет. Но не обходилось и без отклонения от привычного обычая. Встречались случаи выдачи 13-летних падчериц замуж за уже женатых людей².

Башкиры заключали браки по сватовству путем уплаты выкупа-калыма и редко путем умыкания. Основная масса людей жила в условиях моногамной (единобрачной) семьи. Но и были полигамные (многобрачные) семьи. По Корану, многоженство – явление приемлемое. Поэтому башкиры имели право заключать браки с четырьмя женщинами одновременно. Но такие браки заключались лишь богатыми людьми, чиновниками и представителями мусульманского духовенства. Они имели место во всех деревнях саратовских и самарских башкир. В 1834 г. зафиксировали по д. Кинзягулово 4 (18,2%) многобрачные семьи из 22 семей, в Имилеево – 5 (17,2%) из 29, в Утекаево – 6 (20%) из 30, в Качкиново – 2 (13,3%) из 15, в Байгундино – 5 (20 %) из 25, в Ишимбаево – 3 (15,8%) из 19, в Уразаево – 1 (3%) из 33, в Кучакбаево – 10 (14,3%) из 70, в Муратшино – 3 (33,3%) из 9, в Кучембетово – 6 (18,8%) из 32, в Кузябаево – 7 (21,2%) из 33, в Кунакбаево – 2 (10,5%) из 19, в Габдуллино – 3 (16,7%) из 18, в Максютново – 7 (25%) из 28, в Бобровом Гае – 1 (10%) из 10, в Хасаново – 1 (5,6%) из 18, в Хасаново (1-й) – 2 (5,6%) из 30, в Шадеево – 1 (11,1%) из 9, в Дингизбаево – 9 (29%) из 31, в Кустяново – 1 (6,3%) из 16, в Байрамгулово – 5 (21,7%) из 23. Как видно, многоженство распространялось по деревням крайне неравномерно: от 3% (д. Уразаево) до 33,3% (д. Муратшино).

С калымным браком и многоженством тесно связаны пережиточные формы брака – левират (от лат. деверь, брат мужа) и сорорат (от лат. сестра). Языческий левират был отменен Кораном, но все же в пережиточной форме он сохранился у башкир. Левират – это выход замуж снохи-вдовы за младшего брата умершего или за племянника, сына брата покойного мужа. Главную причину сохранения института левирата исследователи видят в материальной стороне дела. В случае ухода снохи-вдовы неразделенная семья лишалась работницы, имеющей значительное приданое. Но следует думать и о том, что левират у всех народов не лишен был и гуманного содержания в смысле воспитании детей умершего старшего брата.

В проявлениях этого обычая наблюдался сильный возрастной разрыв между супругами. В одной семье мужу было 18, жене – 45, в другой ему – 21, ей – 47 и т.д. В 1834 г. в д. Утекаево было 3 (10%) левиратные семьи из 30, в Качкиново – 1 (6,7%) из 15, в Байгундино – 1 (4%) из 25, в Ишимбаево 11-летнему подростку была назначена в жены 23-летняя сноха-вдова умершего брата. В д. Кучакбаево младший брат женился на снохе-вдове с пятью детьми покойного брата. В целом левиратные браки были учтены в 13 деревнях из 22.

Остальные формы брака по источникам не прослеживаются.

Калым, многоженство, умыкание девушек не могли упрочить положение семьи, предотвратить разводы. Из всех пяти видов развода у башкир практиковались главным образом *талак* и *хулла*. Мужчины прибегали к основному виду развода – *талак*, женщины – к *хулла*.

¹ Асфандияров А. З. Башкирская семья в прошлом. XVIII – первая половина XIX в. Уфа: Китап, 1997. С. 16.

² ЦГИА РБ. Ф. 295. Оп. 2. Д. 3398.

Основанием для развода в глазах мужчины служило неповиновение жены или невыполнение ею супружеских обязанностей. Развод *талак* («быть свободным») становится совершившимся фактом после трехкратного произнесения мужем слова *талак*. Это означало, что муж не может помириться с разведенной женой, пока она не выйдет замуж за другого и не разведется с ним. Только после заключения нового брака муж мог восстановить с прежней женой первоначальную семью. Разведенная жена оставалась в доме мужа четыре месяца и десять дней. Этот срок назывался *иддат* (у нас *гиддат*) и нужен был для того, чтобы установить, не беременна ли женщина. Если да, то она до родов оставалась в доме мужа, а затем покидала этот дом. Развод мог быть и не окончательным, если слово *талак* муж произносил один раз. В таком случае также оставался в силе *гиддат*. Супруги в этот период могли помириться.

Жены также могли потребовать развод по формуле *хулла* («полюбовное соглашение», «пустота», «вакантность»). *Хулла* есть такой развод, когда инициатором

выступает жена. Но формулу развода произносил муж. В Приложении книги читатели найдут проявления народной драмы при разводах среди самарских и саратовских башкир.

* * *

В Приложении приводятся сведения о времени постройки (и перестройки) мечетей в башкирских деревнях и о священнослужителях, по которым можно судить о распространении грамотности на языке тюрки среди населения. Почти в каждой деревне имелись начальные конфессиональные школы, где преподавателями выступали мугаллимы (т.е. учителя начальных школ). Были и *мударисы*, т.е. преподаватели средних конфессиональных школ (медресе). Самарско-саратовские башкиры имели давние традиции по распространению грамотности среди населения как на старотюркском (частично – арабском), так и русском (русско-башкирские и другие школы) языках.

ПРИЛОЖЕНИЯ

1. ЖАЛОВАННЫЕ, ВЛАДЕННЫЕ ГРАМОТЫ БАШКИР И ИХ ШЕЖЕРЕ

1.1. Жалованная грамота XVI в. о границах вотчинных земель башкир

961 (1554) года* Октября во 2-й день, в воскресенье Русские люди город Казань завоевали и строение в том городе застроили, а после того из четырех родов башкирских, а, именно, Усерганский князь Бикбов, Кипчатский князь Мушувлы Карагузьяк, Бурзянский князь Искибей, Тамьянский князь Шагали Шакман по призыву ездили в Казань к государю царю и великому князю Ивану Васильевичу о принятии с родами в подданство, по которому прошению, а по указу великого государя, а по принятии в подданство жалованы тарханами и для размежевания земель по Ногайскую и Сибирскую дороги посланы переписчики, которые как степные, так и уральские вотчинные земли и воды размежевали и платили сей ясак, а та... межеванная земля в нижеписанных местах, а, именно: нижняя межа по Яику реке в урочище Саранчу, верхняя — по Яику же в урочище Булсауль да по рекам Сакмаре, Касмарту, Ачилю, Учкулую, двум Суремам от устья их оных речек и до вершин, по Саилмышу от вершины до устья, и от вершины Саилмыша и от Кусырдака и с перевозом Каменным Куравлинским с речкою Минюдиною, Елгус, Усянскою и по Ую ж через перевоз Нагаев Уртюбяку у Каутюбу яко жу и по Чулану Мермошле через Уткаш и Миядык, Камилашбаш, Зюновы горы ис Сакмарских Алтынчинеташ т.е. через шесть камней, Лаимберды тую и Такалычыке Таш тугай, по Яику, по Бузтиряку, по Ярыкле через Камышсы Кую были учу и чрез гору Акры ерок по Зину реке к стороне Усерган, Кипчатской, Тамьянской юрт, а от Сарайчука по степям до **трех Узеней** по течению оных до **трех Чижей** по обе стороны вверх до Деркуле особенну Бурзяну, которые размежеваны и в городе Казани в книге записано, по записке коей пошлины взяты, выданную из Оренбургской палаты гражданского суда с подлинной грамоты копию свидетельствовал секретарь Петр Воронцов, с записною в книге сверял архивариус Илья Губанов.

ЦГИА РБ. Ф. 1. Оп. 1. Д. 432-а. Л. 18–19.

* Дата 961 г. хиджры не соответствует исторической действительности. Казань была взята в 950 (1552) г. См. Башкирские шежере. С. 11–19.

1.2. Запись 1672 г. о владении вотчинными землями башкирами разных волостей в бассейне р. Самара

Деревни Мрясевой Мишар-Юрматынской волости от башкирцев выданной предкам их Кусею Бикишеву с тов. в 7180 (1672) г. 4 июня Уфинского уезду Ногайской дороги Курпяч-Табынской волости от башкирца Мамея Кумаева на проданную ими свою вотчину записи видно, что оная положение имеет в Самарской вершине на Ногайской стороне со всеми угоды и с аремами по речке Суксанлык по обе стороны до Самарских вершин, а нижняя межа по той его вотчине речка Ерыкла и та речка впала в Самару и по той речке Ерыкла по обе стороны с устья и до вершины, с которой вотчины они Юрматынской волости башкирцы и ясак в казну в разных годах платили.

РГАДА. Ф. 1324. Оп. 1. Д. 2247. Л. 170.

1.3. Владенная грамота, данная башкирскому тархану Боке Чермышеву в 1676 г.

З записи слово в слово

Уфинскому уезду Ицких** волостей Табынской волости башкирец тархан Юсуп Каскильдин да детьми... с сыном Урманом да с сыном Лопакком дал есми на Уфе сию запись тое ж волости башкирцу Боке Чермышеву тархану и детьми ево в том владении и з домом вотчиною на луговой стороне Волги реки пониже Самары города в степи к Яику по речке Лопайке по обе стороны да от речки Мочи по Соленое озеро и с колками и с озерами, что по две реки да с Чигринского устья вверх межа нижняя да по Карагайке..., что впали в Чагру речку по обе стороны да по Асле речке... впала в речку Чагру ж по обе стороны и та вотчина вышеписанная Бокина з детми да ему ж Боке государева жалованья дана была вотчина ж выше речки Саратовки по Караману речки по обе стороны, а инные речки пали в ту Караману речку до вершины и ныне Юсупу, ни детям моим в тех ево Бокиных вышеписанных дальних вотчинах впред с нынешнего со РПФ*** (1676) году генваря ЗК (26) числа не ходить и насилства и обиды ему, Боке, в тех ево вотчинах з детьми и внучатами ево и утеснения никакова ничем не чинить и не избижать и никакова зверя в тех вотчинах не побивали, а с тое вотчины он, Бока, служил великому государю всякие службы и посылки им

** Среди волостей, располагавших вотчинами по р. Ик, была и Табынская волость.

*** Буквами обозначались цифры.

ясаку заплатил по три лисице на год, потому что те вотчины изстари ево, Бокины, а ... или дети мои в те ево Бокины и вышписанные вотчины впрод с РПД (1676) году не ходит и никакова зверя не побивал и станем какие обиды чинить и учнем коими делы в тое ево вотчину вступатца и ему, Боке, взять ... на детей моих, хто нас в то время будет в лицах, на том по сей записи сто рублев денег да убытков и про то речь по своей скаске все сполна в том я, Юсуп, и з детьми своими дал на себя и запись. Юсуп Каскильдин.

ЦГАДА. Ф. 1173. Оп. 1. Д. 1048. Л. 3.

1.4. Владенная память царей Иоанна и Петра Алексеевичей, данная башкирам Киргизской волости в 1690 г.

На Уфу стольнику нашему и воеводе Ивану Андреевичу Толстому*. Били челом нам Великим Государем Уфимскаго уезда, Казанской дороги, Киргизской волости тархан Явгилдка Мурзагилдеев, в прошлых де давных годах владел Казанского уезда, Арския дороги, деревни Арчи, чувашенин Байрягозя, отцу его имяни не ведает, вотчиною по Самаре реке от Келицкаго сырта** и от Краснаго Яру вверх по обе стороны по реку Юшаду, да по Тереклинской верхний сырт, а и тех урочищах звериные ловли, и бобровые гоны, и бортные ужожи, и всякие угоды; а с тое вотчины платил он в нашу, Великих Государей, казну, в Казани Байрягозя ясаку денег по три рубли на год, тому де ныне лет с двадцать и больше, он Байрягозя умре; и та де вотчина по 193 год лежала впусе, никто ею не владел; и в прошлом де в 193 году били челом нам, Великим Государем, он Явгилдка, чтоб тое вотчиною владеть ему, а сверх того прежняго ясаку в нашу, Великих Государей, казну наддал он полтора рубли, и о том даны ему в Казань и на Уфу наши, Великих государей, грамоты; и по тем нашим, Великих Государей, грамотам та вотчина ему во владенье отдана; велено тое вотчину и ясак переписать из Казани на Уфу за ним; и с тех де лет по вся годы в нашу, Великих Государей, казну на Уфе ясак платит и до ныне бездоимки. А нашей де, Великих Государей, владенная грамоты на тое вотчину ему не дано, и нам, Великим Государем, пожаловать его велети ему на тое вотчину дать нашу, Великих Государей, владенную грамоту с прочетом; а с тое вотчины в нашу, Великих Государей, казну на Уфе прежний ясак и с новою наддачею платить он будет по вся годы без недобору. И как к тебе ся наша, Великих Государей, грамота придет, а та вотчина ему будет отдана из наддачи, и ныне тою вотчиною владеть он, и с тое вотчины по вся годы деньги платить без доимки, и тыб тою вотчиною велел владеть ему по прежнему; а прочет сю нашу, Великих Государей, грамоту и списав с нея список слово в слово, да тот список оставить в приказной избе, а подлинную сю нашу, Великих Государей, грамоту отдать ему Явгилдке, впродь для иных наших воевод, писана на Москве, лета 7198 (т.е. 1690) года Февраля в ... день. А назади у подлинной грамоты пишет дяк Семен Струков, а смотрел у подлинной Матюшка Бинаков. А по сказке челобитчиков Уфимскаго уезду, Ка-

занския дороги, Киргизския волости башкирцов Якупа Явгилдина, Топика Бизиргенова, что де которая грамота им дана на Уфе, с которой они подали список, и по той грамоте воевода Иван Толстой им тое вотчиною велел владеть, а с той де грамоты взял он воевода список, а подлинную де, впродь для владения, отдал им, а ныне де в тое их вотчину въезжают насильством самаряне, всяких чинов русские люди, и о том бы им на Самару дать грамоту, чтоб в те их угоды самаряне не въезжали.

Да и на обороте оной грамоты написано: к сей сказке челобитчики тамги свои приложили Якупка Явгилдин, Топинька Бизиргенов, а тамги описал по их веленью Приказу казанскаго дворца подьячий Иван Полуехтов и руку приложил.

Сборник Русского исторического общества (далее РИО). СПб., 1871. Т. 8. С. 411–412.

1.5. Владенная грамота царя Петра Алексеевича, данная башкирам Киргизской волости в 1691 г.

Бьют челом холопи твои Уфимскаго уезда, Казанской дороги, Киргизския волости башкирцы Якупка Явгильдин, Топика Бизиргенов. Владели отцы наши вотчиною по Самаре реке от Кинельскаго сырта* и от Краснаго Яру вверх по обе стороны, по речку Юшаду, да по Тереклинский верхний сырт бортными ужожи, и с бобровыми гонами, и рыбными ловлями, и всякими угоды; и на те ужожи дана нам, холопям твоим, твоя Великаго Государя владенная грамота, а ныне, Государь, в тою нашу старинную вотчину и в угоды въезжают насильством своим города Самары русские всяких чинов люди и чинят нам, холопям Твоим, они всякое разорение, всякого зверя побивают и дельное дерево рубят, и мед дерут, рыбу неводами и всякими ловецкими снастями ловят в речках, и истоках, и в озерах; в наших же, холопей Твоих, урочищах и хмель берут и от того их насильства мы, холопы Твои, разорилися в конец без остатку; а с той, Государь, вотчины платим мы, холопы Твои, в Твою, Великаго Государя, казну ясаку по четыре рубли с полтиною на год, по вся годы, без доимки. Милосердый Великий Государь Царь и Великий Князь Петр Алексеевич, всея Великия и Малыя и Белья России Самодержец, пожалуй нас, холопей своих, не вели, Государь, тем самарским всяких чинов русских людям в тое нашу вотчину насильством своим въезжать и всякое разорение чинить; всякаго зверя побивать, в речках, и в истоках, и в озерах рыбу ловить; и вели, Государь, нам, холопям Твоим, владеть по прежнему теми вотчиною и угодыми, бобровыми гонами и рыбными ловлями, на лугах озерами и хмелевым щипанием, речками, истоками и бортным ужожем; и о том на Самару дать Свою, Великаго Государя, грамоту записать на Самаре в приказной избе, в книгу, а мне, холопям Твоим, дать с Самары владенную выпись. Великий Государь, смилуйся!

А о чем Великому Государю Царю и Великому Князю Петру Алексеевичу, всея Великия и Малыя и Белья России Самодержцу Уфимскаго уезда, Казанския дороги, Киргизския волости башкирцы Якупка Явгильдин, Топи-

* И. А. Толстой воеводствовал в Уфе в 1689–1691 гг.

** МИБ. Т. 4. Ч. 2. С. 468. Сырт назван Кемелицким.

* МИБ. Т. 4. Ч. 2. С. 468. Речь идет о Кемелицком сырте.

ка Бизиргенов бьют челом. И в Приказе казанскаго дворца уфимских писцовых книг нет, выписать не с чего, а в писцовом наказе написано: Которые люди у кого насильством землю попахали и хлеб сеяли и жали, и с чужой земли хлеб сжали, и сжав свезли, или каким угодем насильством владели и убытки чинили, или бой и грабеж и смертное убийство учинили, за вышеписанным указом прошлого 189 (7189–5508=1681) года Майя 26 числа до июня 3 числа, и про то насильство, и про бой и про грабеж, и про смертное убийство розыскивать и давать очныя ставки, кто у кого пашнею и санными покосы и всяким угодем, на сколько десятин, и сколько лет насильством владел, и хлеб пожал, или сжатой свезь, или кто кого на чужой земле бил и грабил, и бьючи ранил или убил до смерти; и по розыску на том, кто сколько лет чужою землею и всякими угодем насильством владел, за всякой год доправит за пашню, которая с хлебом, за десятину по два рубли, а которая без хлеба, и за ту пашню за десятину по рублю на год, а за сено по уложению, по алтыну (т.е. 3 коп.) за копну, за десятину по десяти алтын и отдать истцу, да их же за то сажать в тюрьму на день.

А в прошлых годах по указу Великаго Государя посланы грамоты: велено про такия вотчины розыскивать, и по розыску, буде их старинныя, и им челобитчиком владеть по прежнему, велеть положить крепости, и, выписав, что каких угодий самарским жителям по их владению и по каким урочищам написано, и как владеть велено.

РИО. Т. 8. С. 432–434.

1.6. Владенная память, данная башкирам Бурзянской волости уфимским воеводой И. К. Пушкиным* в 1700 г.

1700-го марта в ... день по указу великого государя царя и великого князя Петра Алексеевича всея великия, малыя и белыя России самодержца стольник и воевода Иван Калинин Пушкин велел дать владеную память Уфимскаго уезду Нагайские дороги Бурзенские волости башкирцам Якшимбетке Янтикееву да Алдарку Исекееву с товарищи для того: в нынешнем в 1700-м году марта в ... день били чилом великому государю и князю Петру Алексеевичу всея великия и малыя и белыя России самодержцу, а на Уфе в приказной избе стольнику и воеводе Ивану Калинин Пушкину Бурзенской волости башкирцы Якшимбетка Янтикеев да Алдар Исекеев с товарищи подали челобитную. А в челобитной их написано: в нынешнем 1700-м году били челом великому государю они, Якшимбетка и Алдар с товарищи, тое же Ногайские дороги Кипчакские волости на башкирцев на Шекарку Уразаева, на Умирку Кутушева — с товарищи в вотчине де они, Шекарко с тов., воровски ходют и всякого зверя побивают и бобров словили. А та де их вотчина по Иргизу реке с истоки и озера с вершины и до устья их, Якшимбеткина и Алдаркина с товарищи. Они де, Шекарка с товарищи, в тое их вотчину воровски ходили. И они де, Якшимбетка и Алдар с товарищи, на них Шекарку с товарищи, били челом великому государю в двадцати во шти бобрах. И был им допрос и после допросу с правезу они, Шекарко, за тех бобров им, Якшимбетку с товарищи, заплатили цену.

И называют де они, Шекарко с товарищи, тое их Якшимбеткину с товарищи, вотчину опчею напрасно. И чтоб великий государь пожаловал их, Якшимбетку и Алдарку с товарищи, не велел им, Шекарку с товарищи, в тое их, Якшимбеткину с товарищи, вотчину насильно ходить и о том им, Якшимбетку с товарищи, дать владеную память. И по указу великого государя стольник и на челобитной по помете стольника и воеводы Ивана Калинин Пушкина велено им, Якшимбетку и Алдарку с тов., дать владеную память и им, Якшимбетку и Алдарку с товарищи, против их челобитья владеная память и дана.

ГАОО. Ф. 167. Оп. 2. Д. 4. Л. 4–5. Малоизученные источники по истории Башкирии. С. 165–166.

1.7. Шежере башкир племен бурзян, кыпсак, усерган и тамьян¹

Перевод

Великий наш шах и царь Иван Васильевич Грозный начиная с 1547 года приходил вместе с русским войском [досл. обществом] брать город Казань; после многих сражений при татарском хане Ядкаре 2 октября 1552 года [Иван Грозный] окончательно взял [город] в свои руки. И так же как [сделали] в городе Казани, сделали в юртах, после этого башкиры четырех племен, [которые живут] к востоку от Казани, послали к этому царю Ивану одинаково знатных людей. Он сам желал их прибытия².

1-ый	2-ой
из них от племени Усерган	от племени Бурзян
князь Бикбау	князь Искэ-бий
3-ий	4-ый
от племени Кыпчак	из Тамьяна князь
князь Мешвали Каракузак	Шагали Шакман

Эти четыре бия, прибыв в город Казань, стали известными Ивану Грозному³. Башкир [досл. башкирское общество] приняли [в русское подданство] с [условием] верной службы [царю]; после принятия в подданство [царь], оказав милость, наградил их самих [т.е. послов] тарханским званием; [затем] обратились с нижайшей просьбой отмерить [башкирам] ихние земли, воды и выдать им [на владение этими землями] грамоту, по их [т.е. башкирских послов] просьбе, он, великий царь Иван Грозный, своим указом [повелел] эти земли отмерить, то есть определить их границы. Для этого в Ногайскую и Сибирскую дороги направил повелительные письма; опираясь на эти письма, народ *ете ырыу*, то есть «семи племен», посоветовавшись [между собой] и согласившись [друг с другом], решили земли, которыми владели их племена, как-то степи и леса, разделить⁴. И в 1564 году согласились [платить] ясак, — положенный Грозным ясак [состоял] из лошадей⁵ и куниц, и лисиц и разного другого ясака, — который, посоветовавшись, разделили [между собой].

О [границах] некоторых отмеренных земель ниже рассказывается.

Сначала [земли] по течению реки Яик, нижняя граница от Сарымсака, верхняя граница до Бузавыла, по рекам Кизил, Сакмара и Зилаир от истоков до устья и с горами, и по рекам Ачили, Учкалик, и двум Сурэмам от истоков до устья и с горами, и [далее] с верховья Саелмышы, с вер-

* И. К. Пушкин воеводствовал в Уфе в 1697–1700 гг.

ховья рек Аяк, Мену, от брода [реки] Кираузэ, от реки Мену до одинокой ивы, и через Ногайский брод от Иртубека до вершины Уксэр, и от истока Сулака, от леса [досл. лиственницы] Уткэш, горы Миазак, верховий Калмака и Башазилар с горами и водами, и от поля Айин луг, от истоков Элэмсэта, от горы Алти Тура [на берегу] Сакмары до вершины Лаембирде и от брода реки Таналык вместе с камышами, от Тюбы, небольшой горы, вниз по реке Четум — [все эти] земли стали владениями башкир племен Тунгэк и Усерган⁶.

Затем [земли]: нижняя граница — от упомянутого Сарымсака, три [реки] Узени, до горы в степной стороне, три реки Чезми⁷ и Кэмэлек от истоков до устьев со всеми горами, верхняя граница — до глубокого озера, например [озеро] Дурткуль, все эти земли стали «особенным» владением племени Бурзян.

У Усерган с Бикбау-князем, у Тамьян с Шагали Шакман-князем, у Бурзян с Искэби-князем, у Кыпчак с Мешавле Каракузак-князем, у всех племен были [племенные] земельные владения. Те земли, которые, посоветовавшись и отмерив, отделили, в упомянутом городе Казани закрепили в книге⁸.

Если при уплате известного лисьего ясака, лис не могли добыть, то рассчитывались медью, от десяти копеек, пятидесяти копеек и до 55 копеек⁹, подтверждая это, великий царь вместе со знатными приближенными руки приложили.

Башкирские шежере. С. 73–74, 194–195.

Комментарии Р. Г. Кузеева

¹ Публикуемый текст является частью общего шежере юго-восточных башкирских племен — Кыпсак, Бурзян, Усерган и Тамьян, полностью шежере не сохранилось. Оно очень древнее и неоднократно переписывалось. В последний раз было списано с подлинника почти 100 лет назад, в 1864 г., сотником Хасаном Бишевым, при многократной переписке не совсем, видимо, грамотные переписчики исказили некоторые имена, особенно названия рек и местностей... Основные сведения приводимого шежере достоверны, при составлении в шежере был включен текст жалованной грамоты, полученной башкирами указанных племен от царя Ивана IV. Следы этого заимствования легко заметить и по сохранившемуся тексту. Кроме того, достоверность основных событий, описанных в шежере, подтверждается тем, что существует около 10 вариантов этого шежере. Все они еще более урезаны, коротки, но почти во всех имеются сведения о том, что юго-восточные башкирские племена Кыпсак, Бурзян, Тамьян и Усерган направили к царю объединенное посольство с просьбой принять их в русское подданство.

² Шежере намекает на грамоты, которые разослал Иван IV, призывая народы Казанского края идти в подданство к русскому государю.

³ Когда послы башкирских племен прибыли в Казань (1555–1556 гг.), Ивана IV там не было. Они были приняты в Казани наместником царя, а Иваном Грозным были приняты в Москве в 1557 г. или позднее, когда послы прибыли туда за получением жалованных грамот.

⁴ В XIV–XVI вв. в юго-восточной Башкирии существовал союз семи племен. В это объединение входили племена Бурзян, Тамьян, Тангаур, Усерган и Кыпсак (племя Кыпсак подразделялось на самостоятельные роды: Кари-Кыпсак, Санкем-Кыпсак и Кыпсак, которые входили в объединение на разных началах с другими племенами). Это объединение вошло в историю Башкирии под названием *ете ырыу*. О союзе семи племен многократно упоминается в легендах, эпосах, песнях. Согласно эпосу «Кусякбий», во главе этого союза в одно время стоял хан Месем.

Одна из легенд, распространенная в юго-восточной Башкирии, рассказывает, что на севере современного Зилаирского района на горе Иментау еще недавно стоял дубовый столб, на котором были выжжены тамги семи племен. Дубовый столб с тамгами символизировал союз и единство этих племен. Солидарность юго-восточных башкир существовала вплоть до середины XVI в. Они послали и в Казань, и в Москву объединенное посольство. Вплоть до присоединения к России эти племена формально сообща владели огромной территорией на Южном Урале. В данном шежере речь идет о получении жалованных грамот и разделе территории между племенами, то есть о завершении фактического распада некогда сильного племенного союза. Раздел территории свидетельствовал также об ускорении процесса распада родоплеменных связей, углублении феодальных отношений, процесс этот начался задолго до присоединения Башкирии к Русскому государству и с середины XVI в. заметно активизировался.

⁵ У башкир ясак никогда не состоял из лошадей. Здесь, по-видимому, имеется в виду не *ат* (лошадь), а *аҫ* (горностай). Ошибка допущена при транскрипции (А. Асфандияров).

⁶ *Кызыл* (Кизил), *Һакмар* (Сакмара), *Йылайыр* (Зилаир), *Һурәм* (Большой и Малый Сурень), *Һайылмаш* (Саелмыш), *Таналык* (Таналык), *Әселе* (Асель), *Өскәлек* (Большой Ускалык) и другие реки в Южной Башкирии. Все они входят в бассейн реки Урал. В шежере довольно подробно указаны границы земель. Они определялись не только по течению рек, но и по горам (*Үкһер түбәһе*), лугам (*Айын болон яланы*) и т.д. Некоторых рек, указанных в шежере (*Аяк*, *Мену* и др.), на карте нет. Видимо, это небольшие речки, не обозначенные на карте или в течение последующего времени изменившие свои названия. Обширными землями, описанными в шежере, стали владеть башкиры племен Усерган и Тунгек (*Тунгәк*). Рода Тунгек и тем более племена с таким названием у башкир нет. Вероятно, при переписке шежере была допущена ошибка, и вместо Тангаур (*Тунҫгәур*) по небрежности написано Тунгек. Тангауры имели тамгу в форме небольшого круга — *дунгәләк* или *тунгәләк*. Иногда тангаурцев по форме их тамги называли *тунгәләк*. Возможно, что в подлиннике шежере было написано *тунгәләк*, но при снятии копии выпало несколько букв и осталось *тунгәк*.

Тангаур — небольшое племя, основная часть которого является северным соседом племени Усерган. Тангауры никогда самостоятельно не выступали и всегда состояли в тесном союзе (или в зависимости) с племенем Усерган. Тангауры и усерганы имеют, кстати, много общего в своем происхождении, поэтому вполне естественно, что при разделе земельных территорий между юго-восточными племенами тангауры выделились в единую вотчину с усерганскими родами. Однако не все эти обширные земли принадлежали племени Усерган (вместе с тангаурцами). В другом документе границы земель и их владельцы указаны более точно.

⁷ Чезми — Чижи (*Сәзе*).

⁸ Каждое племя — Кыпсак, Усерган, Тамьян, Бурзян — получило впоследствии отдельную жалованную грамоту на владение землями.

⁹ Уже с XVII в. башкиры начинают платить ясак медными деньгами, так как охотничьи угодья заметно обеднели.

Копия шежере переписана и подтверждена чиновниками в конце XVIII в. (Прим. — А. А.).

1.8. Сторожевые караулы самарских башкир в 1734 г. по их челобитью

Стоим в своей стороне в четырех местах на карауле, чтоб от кайсацких (т.е. казахских) и каракалпацких набегов не пришло всяким обывателям и нам, нижайшим, разорения, а именно: по рекам Самаре и Кинеле, а другой караул в вершинах за Ийск и Темескей рек; третий караул в вершине Ика реки; четвертый караул в вершинах Садеф и Чермесан.

2. УКАЗ ОРЕНБУРГСКОЙ ГУБЕРНСКОЙ КАНЦЕЛЯРИИ, ДАННЫЙ БАШКИРАМ НЕСКОЛЬКИХ ВОЛОСТЕЙ В 1745 г.

Копия с копии

Дан сей Ея Императорскаго Величества указ из Оренбургской губернской канцелярии Уфимскаго уезду, Казанской дороги старшинам, Тамьянской волости Ишкувату Мурзаеву, Сенирянскому Шерыму (вероятно Шерип) Илишеву, Киргизской волости башкирцу Сулюку Сультокову с товарищи, для того: сего августа 22 числа на выпуску, учиненную в реченной губернской канцелярии по доношению оных старшин и башкирцев, коим они объявили, что имеется у них дедов и отцов их вотчинная земля, по старинным уфимским ясачным книгам, по Самаре реке от Кинельскаго сырта и от Краснаго Яру в верх по обе стороны по реку Юшаду, да по Тереклинской верхний сырт с бортными ухोजьи, и с бобровыми гонами, и рыбными ловлями и со всякими угоды, на которую вотчину приложили с присланной в Уфу к стольнику и воеводе Ивану Андрееву сыну Толстому грамоты копию, и с той вотчины повсягодно платят ясак по четыре рубли по пятидесяти копеек; а в оную де вотчину ныне города Самары и прочих крепостей обыватели их просителей для бортных ухोजьев, и бобровых гон, и рыбных ловель и всяких угодий и промыслов, без указа Оренбургской губернской канцелярии, не допускают, и дабы им впредь помянутых мест от жителей во оной их вотчине в бортных ухожьях, в битье зверей и во всяких промыслах запрещення чинено не было, просили о даче им из Оренбургской губернской канцелярии Ея Императорскаго Величества указа; справку же в Оренбургской губернской канцелярии оказалось: в поданной в походную тайнаго советника Ковалева и Оренбургской губернии губернатора Неплюева канцелярию, в бытность его в прошлом 1744 году в Уфе из Уфимской провинциальной канцелярии 15 генваря ведомости о ясачном той провинции на башкирцах окладе, из ясачных книг показан платеж с земляных урочищ, в том числе Киргизской волости с тархана Явгилды Мурзагильдеева с вотчины, что в Уфимском уезде, вверх по Самаре реке, по речке Терекле и по иным речкам и урочищам денежнаго оброку четыре рубли пятдесять копеек; а по доношениям из Самарской воеводской канцелярии, поданным в бывшую канцелярию Оренбургской комиссии (что ныне губерния), показан по окладной самарской книге годовой оклад, 1) с юрта Попова вверх по Самаре реке, от Кинельскаго устья до Краснаго Яру со всеми угоды и с озера мелкими и прорезными речками; 2) с Кинельскаго устья збурак караула, вверх по Кинелю и с малым Кинельчиком до вершин по обе строны с займищи и с озера и с западными речками; 3) с юрта от Добровскаго, съезжей тож, со всеми угоды; 4) с Печищинскаго юрта вверх по Самаре реке, от Печиж до Боровья, по обе стороны Самары реки, с займищами и с озера и с падными ярки зверовья и рыбныя ловли; 5) Бузулуцкаго юрта вверх по Самаре реке, от Бузулука до Самарских вершин, по Красным водам, по двум речкам, которыя в Самару реку текут с зверевых и рыбных ловель оброку, со всех оных вод девяносто один рубль двадцать четыре копейки с четвертью; и из оных урочищ за оброк, по определениям реченной канцелярии Оренбургской комиссии, отдано во владение крепостным козакам, а именно: юрт Попов, юрт Добровскаго, съезжей тож, за тридцать за четыре рубли за

одну копейку с осминою Красносамарским; юрт Бузулуцкой, за восемь рублей за пятьдесят за семь копеек с деньгою (деньга = 0,5 коп.), бузулуцким козакам; а затем по прочим урочищам имеются оныя угоды за Самарскими и Алексеевскими жителями; и тако хотя помянутые просители на оныя имеющиеся по Самаре угоды право свое показывают; но та река Самара, как выше показано, до самых вершин, и с займищи, и с озера и с прочими речками, рыбными и звериными ловлями, а некоторыя места и со всеми угодыями в государственнй оклад положены; и как Самарские и Алексеевские, так и крепостные жители на откуп содержат и в казну оброк платят издавна. К тому же и по именному блаженныя памяти Государыни Императрицы Анны Иоанновны, 11 числа февраля 1736 года, указу в новых городках поселенным охотою, для их содержания, земель и прочих угодий отвесть повелено; в силе чего по учиненным в означенной канцелярии комиссии определениям помянутым крепостным козакам за оный оброк предписанными угоды и владеть повелено; в чем Оренбургская губернская канцелярия без особливаго указа отмены никакой учинить не может; однакож, понеже они, башкирцы, как выше показано, с тех мест ясак платят, по чему, доколе оный с них снимается, и они теми местами совсем лишены быть не должны. Того ради, по указу Ея Императорскаго Величества в реченной оренбургской губернской канцелярии определено: помянутым просителям, по прежней им даче, по Самаре реке, от Кинельскаго сырта и от Краснаго Яру вверх, по обе стороны по речку Юшад, да по Терекленский верхний сырт за платеж ими вышеозначеннаго ясака, доколе оный с них снимется, бортными ухожьи, кои празды, промышлять и медовыми из них улазами пользоваться позволить, и в том им башкирцам русским людям и никому, препятствия и обид никаких не чинить; токмо в прочия угоды, кои по вышеписанному в государственном окладе и на откуп, также и во употреблении новых крепостей жителями состоять, им просителям и прочим башкирцам не вступаться и в том помешательства никакого не чинить; о чем им, просителям, сей Ея Императорскаго Величества с прочетом указ и дан, который, как воинским, так и статским, командирам и всем, до кого сие касаться будет, прочитая, а где потребно, то имея с него копии, по которому во всем вышеписанном, кому до того касаться будет, чинить исполнение по сему Ея Императорскаго Величества указу; а подлинный отдать им, Ишкувату с товарищи, в Оренбурге, августа 24 числа 1745 года.

Подлинный подписан по сему: Иван Неплюев, Михайла Исаков.

РИО. Т. 8. С. 419–436.

3. П. И. РЫЧКОВ О САМАРСКИХ БАШКИРАХ

С одной стороны на степи за Самарою рекою летнею порою отныне лет с сорок кочевали калмыки немалым людством; а с другой стороны вверх по рекам Самаре и по Кинелю, и по впадающим в них рекам, бывали башкирские дачи от города Самары не весьма далеко, и по легкомыслию обоих оных народов случались на него частые воровские набеги, того ради и укреплен он был, а именно: начиная от реки Самары, на горе сделан бывал замок, или Кремль, не низким валом и нарочитой глубины рвом, кой еще поныне видим.

П. И. Рычков. Топография Оренбургской губернии. С. 215.

4. ПРЕДСТАВЛЕНИЕ ОРЕНБУРГСКОГО ГУБЕРНАТОРА А. А. ПУТЯТИНА* В УЛОЖЕННУЮ КОМИССИЮ** О ЛИШЕНИИ БАШКИР ЗЕМЛИ К ЗАПАДУ ОТ НОВОМОСКОВСКОЙ ДОРОГИ ДО ВОЛГИ

Во исполнение всевысочайшего именного Ея Императорского Величества указа в 14 день декабря 766 года, губернаторам данного и особо от Правительствующаго Сената 9 числа марта сего года ко мне присланного, одоляюсь я оной Коммисии о состоянии вверенной мне губернии, какия во оной есть неустройства и какого в том поправления требует, представит следующее:

Оренбургская губерния округою своею занимает по большей части такая места, где прежде сего, кроме башкирского народа никакого поселения не было; следовательно, и вся оной губернии земля, партикулярно никому и ни по какому праву не подлежащая, кольми паче та, которая от Уфы и башкирских поселений отделена новою Московскою дорогою и на которой никогда их башкирского поселения не бывало, и издревле, по покорении царства Казанскаго под скипетр всероссийских монархов, счислялась дикою и короне принадлежащею; а имеющиеся на той земле угодья, яко то: бортные ухощья, бобровые гоны, рыбные и звериные ловли, щипание хмелю и сему подобное, из бывшего приказа казанскаго дворца, по просьбам разных народов, то есть, чувашам, черемисам, татарам, и большею частью башкирцам отдаваемы были из оброков, а по татарскому названию из ясака, и по перекупам с наддачею против прежних владельцев; а земля всегда оставалась короне принадлежащею и счислялась не в Уфимском, где ныне самая Башкирия, но в Казанском уезде, что доказывается и объявленными к одному спорному делу от самих башкирцев данными им из бывшего приказа казанскаго дворца Казанской дороги, Киргизской волости тархану Явгилдке Мурзагильдееву грамотою, а по нем Башкирцев Якупки Явгилдкина, Тупика Бузиргунова челобитьем и данным в оренбургской губернской канцелярии, по челобитью башкирцев же, в 745 году августа 24 числа, прочетным указом, с которых к лучшему усмотрению точныя копии при сем прилагаю. И таковыя раздачи были так безразсмотрительны, безпорядочны и безумеренны, что ныне и разобрать невозможно, потому что больше уверялись на прошениях, нежели справлялись с делами, и такая обширности, кои вмещали в себя от ста до пяти сот верст и более, как на примере: по всей Самаре реке, от вершины до устья; а после, в тех же самых местах давали другим; и при случившихся ныне о землях спорных делах всяк утверждает свое право, ссылаясь на окладныя ясачныя книги, с коих угодий они ясак платили. И свидетельствуясь в отдаче того квитанциями, почитают чрез то, якобы и те земли им крепки, на которых из оброку ясака угодья были отданы. И хотя по состоявшемуся в прошлом 1736 году февраля 11 дня именному блаженныя памяти Государыни Императрицы Анны Иоанновны указу, который, как видно, во уважение бывшей последней турецкой войны, а под то время и башкир-

ских бунтов, последовал, и продажа им башкирцам земля, коя была запрещена, паки восстановлена; однакож по сему разумеется, что таковую продажу велено им чинить тех только земель, которыя внутрь Башкирии лежат, и сами они на них живут, и на то какое ни есть право имеют, как-то основатель оной Оренбургской губернии господин действительный тайный советник сенатор и кавалер Иван Иванович Неплюев***, пришед в сведение о врученной ему губернии, увидел, и ко изъяснению прямой силы того указа, в прошлом 742 году июля 10 числа, сделал определение, обще с бывшим тогда уфимским вице-губернатором, бригадиром, кой ныне статский действительный советник, Аксаковым, и Правительствующему Сенату представил, дабы, по силе вышеписаннаго, состоявшегося в прошлом 1736 году февраля 11 числа, именного указа башкирский продажи земель записывать и крепить единственно только в двух провинциях, то есть, Уфимской и Исетской; при чем весьма смотреть, чтобы оныя чинены были от всей волости и по жалованным грамотам, с надлежащим осмотрением, что Правительствующим Сенатом и апробовано. В тож самое время он, господин действительный тайный советник и кавалер Неплюев, с показанным же статским советником Аксаковым, Правительствующему Сенату представил, дабы из Оренбурга, чрез Сакмарской городок, к Казани проложить прямую новую дорогу, и населить на ней сходцев из внутренних российских мест в Уфимский уезд, что Правительствующим Сенатом апробовано ж; и та дорога населена и ныне называется новою Московскою; и поселенные на ней в последующия ревизии обревизованы и положены в подушный оклад и селения их, следовательно, и принадлежащая к ним земли, как и все состоящая по левую сторону оной дороги, ехав от Оренбурга к Казани, приписаны к Оренбургскому уезду. И башкирцы о той земле, чтоб она была их, не претендовали. И так оное мудрое предприятие весьма много послужило к последующим временам, ибо за тем он же господин действительный тайный советник и кавалер, быв в Исетской провинции в 743 году, марта 17, обще с бывшим в то время сибирским губернатором генерал-майором Сухаревым, Правительствующему Сенату представил, дабы из состоящих внутри Сибирской и Оренбургской линий пустых земель раздавать по просьбам за службы, по пропорции чинов, служащим при оренбургской коммисии штаб и обер-офицерам и статским чинам, что Правительствующим Сенатом также апробовано, и данным того ж 743 года августа 8 числа указом подтверждено; и потому таковая раздача с того времени начало свое возымела и поныне продолжалась, и большею частию в тех местах, кои означенною новоположенною дорогою, как выше значит, от Башкирии отдельны. А потом, как те первыя предприятия начало свое благополучно возымели, то он, господин действительный тайный советник и кавалер, разсмотрительным своим с башкирцами обхождением и на просьбы их ответом (о чем ниже сего покажем) делал такая поселения, какия хотел, яко то: переселил с Закамской линии издавна служащих там смолян, из коих ныне комплектуются ландмилицкие полки, и явившихся по второй ревизии прописных, присылаемых из разных губернии крестьян;

* А. А. Путятин, князь, генерал-поручик, правил Оренбургской губернией в 1764—1768 гг.

** Уложенная комиссия по составлению кодекса законов была созвана Екатериной II в 1767—1768 гг. Правописание оригинала сохранено.

*** И. И. Неплюев — первый оренбургский губернатор (1743—1761 гг.).

также и отставных от службы драгун и солдат. А хотя некоторые посессоры словесно и объявляют, якобы и он господин действительный тайный советник и кавалер некоторым дал позволения, или лучше, апробовал покупку от башкирцев в оных же отделенных новою Московскою дорогою мест; но то сомнительно, и я еще заподлинно не знаю. Да если и подлинно было дозволение, то уповательно одним токмо тарханам, кои в те места, яко верные России и к бунтам непристававшие, из Башкирии во время тех бунтов перешли, дабы их безобидно из оной округи жительством отдалить паки внутрь Башкирии, или паче (осмеливаюсь сказать) неведением, между другими письмами, подписал; понеже он единственно и всеми силами тщился и помогал, дабы таковая от башкирцев покупка происходила в тех только местах, кои от помянутой дороги лежат к Уфе и внутрь Башкирии, и потому, до отбытия из Оренбурга его, господина действительного тайного советника и кавалера, все поселение шло с добрым порядком. Но по отбытии его, как губернаторское место праздно было, а правили им другие, а за тем когда уже господа губернаторы, один по другом по малому времени, определяемы были, но вскоре в надлежащее сведение придти не могли, а пространство и изобилие оных предоставленных к населению великороссийскими людьми из отделенных новою Московскою дорогою земель и безопасное на оных жительство, подали великую зависть к населению, как дворянам, так и государственным разным народам иноверцам и из них новокрещенным; а такого учреждения, чтоб к порядочному и скорому населению оных земли, яко короне принадлежащая, по примеру других губерний, продать, не учинено, то и зачали оныя земли похищать вымышленным образом, и в первых те помещики, коим в силе вышеписанного состоявшегося в 743 году августа 8 числа указа, по представлению господина действительного тайного советника и кавалера Неплюева, за службы жалованы, облакомаясь теми первыми дачами, под претекстом вышеписанного, состоявшегося в 1736 году февраля 11 дня, именного указа, начали покупать земли от башкирцев в самых тех же местах, где им жалованы, то есть, отделенных, как выше сего значит, новою Московскою дорогою, сыскивая и склоняя к той продаже башкирцев без всякаго разбора, и не исправляясь, имеют ли те продавцы на продаваемые им земли подлинное право; но только был башкирец и им продал; и писали в крепостях непреодолимыя округи; и некоторые из них верст по двести и более, кто какая только сам пожелал; и захватывая в те округи не только оставшиеся от раздачи и ненаселенныя места, но и те самыя, кои им и другим, по силе вышеписанного указа, за службы жалованы и под крепостныя казенныя селения предоставленныя, зная довольно и из того, что в коих местах им и другим без покупки жалованы земли, то в тех местах башкирская быть уже не может. Да и башкирцы, как выше значит, по введенному упоминаемым господином действительным тайным советником и кавалером обычаю и разтверждению, а паче, что они башкирцы никаких и крепостей на те земли не имели, никогда б продавать не отважились, если б не происк и не научение означенных ненасытных помещиков, кои, накупя от них малыми ценами, как выше значит, большие округи, а сами заселить их не в силах, продавали другим; но и за тем многие имеют впусе лежащую без всякаго плода, а другим желающим и могущим поря-

дочно поселиться учинили препятствие; и таковыя подложныя покупки до такого состояния доведены, что одни земли проданы от разных башкирцев в разные руки. Уфимская же провинциальная канцелярия, как видимо, приписания на оныя земли крепостей, повеленного Правительствующим Сенатом, по учиненному в 742 году 1 июля 10 числа действительного тайного советника и кавалера Неплюева докладу, надлежащего смотра не имела, и крепости от башкирцев писала не справляясь с продавцами, имеют ли на продаваемые земли жалованныя грамоты; и хотя мною определено было ей достоверно справиться, кто из башкирцев на оныя земли имели какое право или крепости, и списав с них прислать ко мне копии, но на то она провинциальная канцелярия ответствовала, что за бывшим в 759 году пожаром, в которое время якобы и вся архива погорела, никаких прав и крепостей не отыскано; почему принуждено справляться уже по делам в Оренбургской губернской канцелярии, в коих о некоторых из тех земель мест нашло, кто прежде сего из оброков имевшимися на тех землях угодьями владели, и каким образом, и кому оныя по просьбам и по переоброчкам отдаваны были, и какую об них по одному делу помянутой господин действительный тайный советник и кавалер Неплюев мудрую резолюцию учинил, о чем значит в означенных при сем приложенных копиях, да и по прочим в Оренбургской же губернской канцелярии происшедшим делам, довольно доказывается, что башкирцы на вышепомянутую, новою Московскою дорогою отделенную, и в Оренбургский уезд с селениями приписанную землю, никакого права никогда не имели, а единственно вся та земля короне принадлежащая; следовательно, и покупка от них в тех местах подложная и неправильная. К тому же покупатели, кроме вышеизъясненных их вымыслов, весьма не могут почтены быть правыми тем, что ведав о писании на башкирские земли в двух токмо, Уфимской и Исетской провинциях крепостей учреждение, и Правительствующаго Сената на оное подтверждение, также вымышленно совершали оныя, как при покупках самими себе, так и по продаже уже от себя другим, не токмо мимо тех двух провинций, но и других в Оренбургской губернии присутственных мест, в посторонних, то есть, ведения Казанской губернии правительствах, как бы таясь от учрежденных на оное в Оренбургской губернии мест, что видев и подлый народ, крестьяне, чуваша, мордва, черемиса, вотяки, татары и из них новокрещенные, ведения Казанской и других губерний, у башкирцев же, вместо покупок, и в тех же самых, к раздаче помещикам назначенных местах, не малое число земель из оброков побрали; а башкирцы, и не имея на те земли права, облакомаясь от помещиков, им давали, и записи в посторонних же местах писали, и жительствовами на оныя земли перешли. Однако ж и за тем всем оных подложно захваченных земель много лежит еще впусе и без всякаго плода; у некоторых же помещиков, по ненасытным оным захватам, как выше значит, произошли великие споры и судные дела; при чем одни ставят за прямое право жалованную им землю, а другие коварно утверждают покупку подложно у башкирцев; а из-за того последовали многие неурядица и напрасная гибель лесов, хлебов и покосов, как у иноверцев, так и новокрещен, яко у людей подлых, между собою великия ссоры; и один у другаго за припуск к себе на землю берут немалыя деньги,

которые и сами на тою землю, на кою припушают, никакого права не имеют. В желаемом же и прямом поселении, домостроительстве, хлебопашестве, скотоводстве, сбережения лесом и во всем мирном и добром житии никакого успеха не видно, а паче и безнадежно; ибо им и учиться и перенимать добра не от кого; потому что большая и знатнейшая часть не токмо в означенных, но и в прочих, внутри Башкирии, таковых же Оренбургской губернии местах поселились все они иноверцы и новокрещены и перешли, как видимо, не все от тесноты земель в прежних их жилищах, но некоторые от воровства и от лености, а особливо новокрещенные татары, из коих ни один добровольно креститься не пожелал, кроме как будучи приведен, за воровство, к пытке и казни; а чуваша, чтоб им не жить в христианском благочестии, но быть в их суеверии и идолопоклонстве, как некоторые в том уже и найдены, а некрещенные татары не для чего инаго, как в близость и сообщество к их же братьям иноверцам татарам. А как всевысочайше вверенная мне должность необходимо требует все оное неустройство, а особливо при заведении новой здешней губернии исправить и елико Всевышний подасть к доброму порядку привести, то я за первоначальное дело признаю представить нижеследующее:

1.

Все земли и селения, лежащая, ехав из Оренбурга новою Московскою дорогою к Казани, по левую сторону оной дороги, к реке Волги, сколько занимает Оренбургская губерния, также и лежащая по правую сторону оной новой Московской дороги, кои уже отведены поселившимся на оной дороги, тако ж и все Надыровскую волость, башкирскими не счислять, следовательно, и ни кому у башкирцев их не покупать, а счислять те земли, кои в правильные дачи помещикам и прочим не вошли, казенными.

2.

Для скорого и удобного поселения, дабы сколько можно умножить в здешней губернии жительства великороссийскими людьми и соблюсть для них земли и тем превозмочь в поселении иноверцев и новокрещен, кои в добром поселении и экономии не надежны, дабы те иноверцы могли учиться благопристойному поселению и экономии у великороссийских людей, и вымышленники не корыстовались подложно покупными у башкирцев принадлежащими корон землями, не повелено ли будет те ими купленные земли, кои от Башкирии упоминаемою новою Московскою дорогою отделены, и те башкирцы, кто им продавал, сами на те места законного права не имеют, и действительным тайным советником и кавалером Неплюевым та их покупка подтверждена не была, от них отобрать в казенные, без всякого возврата от башкирцев данных ими денег, и суда в том им с башкирцами не давать, потому что башкирцы, как крайне невежи, если б не по их, покупщиков, происку и научению, то б никогда их продавать не отважились; а у кого на тех покупных у башкирцев землях поселены деревни, оным в рассуждении малаго и нужно требующагося в Оренбургской губернии поселения, отмежевать под те их деревни назна-

ченное межевою инструкциею число земель и угодий, сколько по числу душ причтется, и по силе высочайшаго именнаго Ее Императорскаго Величества в 765 году сентября 20 числа по межевой комиссии состоявшагося указа, взять десятинный деньги; при чем равно поступить и с проданными ими покупщиками из тех покупных земель уже другим помещикам, и для чего они неправильную дачу продавали, в том им помещикам, кроме башкирцев, ведаться судом; также из взятых из разных уездов перешедшими иноверцами, и из них новокрещенными, в оброки в тех же местах и у башкирцев же землями, а прочую, затем их удовольствием излишнюю и до ныне еще впусе оставшуюся, потому ж сентября 20, 1765 г., состоявшемуся высочайшему указу другим желающим, для поселения крестьян, дворянам, за определенную цену продать. Чего ради всю таковую, за удовольствием оставшую и до ныне еще впусе имеющуюся землю описать, и с тем, сколько ея и в которых местах будет, публикации о вызове желающих, и являвшимся охотникам ту продажу учинить; однако ж со взятием при той продаже обязательств, чтоб та земля, по покупке ими, конечно каждым в три года надлежащим по пропорции земли жительством была населена. Из чего последовать может: 1) казне Ея Императорскаго Величества не малый прибыль; 2) никто впредь не будет неправильным образом, подговаривая башкирцев, не в указных местах покупать и в оброки брать и их к тому возбуждать; 3) скорое обселение и умножение помещиков и их крестьян будет, и от их хлебопашества здешний край оным снабдеваем быть может. А что принадлежит до тех земель, кои по правую сторону той новой Московской дороги, внутрь Башкирии, в Уфимский уезд простираются, то покупку оных дворянству у владельцев дозволить в силе прежняго 1736 года именнаго указа, во всем на таком основании, как оными определением действительнаго тайнаго советника и кавалера Неплюева к 1742 г. июля 10 учиненным и последовавшею на то Правительствующаго Сената конфирмациею повелено; но с тою только разностию, дабы вольно впредь продавать и не всюю волостию (коя речь мнится мне была внесена от нежелающих того, чтоб великороссийские люди от башкирцев земли покупали); но всякий башкирец свою часть продать может, и о неписании на те земли в государственной юстиц-коллегии и в других, кроме Оренбургской с ея провинциями, губерниях крепостей, во всем государстве публиковать, дабы и в покупке их подобных выше изъясненному непорядков произойти не могло; а чтоб и вотчинная коллегия по неправым до ныне в помянутых, новою Московскою дорогою отделенных местах, продажам и от них помещиками вымышленным покупкам не справливалась, и отказов за таковыми и у них покупщиками не чинила, об оном и той коллегии подтверждение учинить.

3.

Как все переходящие на поселение в Оренбургскую губернию иноверцы, а особливо из них новокрещенные (исключая одних мордву, яко к магометанскому закону несклонных), к доброму поселению не удобны и безнадежны, кои по умножению их в здешней губернии, если без добраго их учреждения и смотрения за ними останутся, легко могут, отступя от восприятой им православной веры тайно возобновить свое суеверие (кое частию уже и

оказывается). Того ради не соизволено ль будет предписать закон, дабы ни под каким видом впредь таковых иноверцев и новокрещен в Оренбургскую губернию к поселению из внутренних губерний же отнюдь не увольняли; ибо когда они в тех внутренних губерниях между христианскими жителями имеют оставаться, то новокрещены в воспринятой ими вере от времени до времени укрепляться будут, а и оставшиеся в своих верах могут жить и веру свою отправлять, по силе всевысочайшаго Ея Императорскаго Величества соизволения, свободно и спокойно.

4.

Для лучшаго и порядочнаго учреждения жительство и за ними смотрения, по обширности здешних мест, не повелено ль будет всех государственных крестьян и иноверцев, кои не во владельческом подданстве, поселять селами и деревнями не малыми, в коих бы, как выше в предварившем пункте показано, не меньше было трех сот душ или ста дворов, а где место и способ дозволит, что больше, то лучше, не разбирая из оных и новокрещен, какой бы прежде веры и народа ни были, вместе, а только некрещеных татар особыми деревнями; и селить их по указанному плану Петра Великаго, и в каждом селе или деревне учредить чин некотораго правления и полиции, то есть, бурмистра и двух ему помощников, и поручить ему в правление и смотрение следующее:

1) Чтоб никаких в их селах пришлых людей, коль паче воров и разбойников и их пристанищ, не было, и никто б проходящих и проезжающих, кроме попаса и ночлега ни малаго времени у себя не держал, и за проходящими и проезжающими приказывал бы иметь примечание; и если кто признан будет от обыкновенных дорожных отменным или в чем подозрительным, у таковых спрашивать паспортов, и когда найдет какое в нем подозрение, таковых, взяв под караул, приводит к окружным или волостным сотникам. 2) Чтоб без ведома бурмистра из того села или деревни более трех дней никто отлучаться не мог; а если кто возымеет нужду отлучиться более трех дней, тем являться к бурмистрам и объявлять, куда и для чего он отъезжает, по чему и отпускать. 3) Накрепко смотреть, чтоб никто из обывателей сыраго лесу, кроме валежника и сучья на дрова не рубили, а подбирали б сперва валежник и сучья, а когда валежник весь выбран будет, то бурмистру с помощниками и с приговору всего села определить рубить и сырой стоячий такой лес, кой ни на какое строение не годится; кому ж и на строение потребен, то чинить же по вышеписанному; тако ж бы и крыши были по примеру других народов соломенные, как уже от меня найден один знающий прусак, и им обучено здешняго гарнизона четыре человека и разосланы в уезды; а лубков бы по здешнему обыкновению на крыши с стоячих дерев отнюдь не снимали. 4) Ему ж между обывателям судить овощных воров за перепашку загонных или полосных меж, неисправность определенной городьбы, потраву и толоку хлеба и лугов, и тот суд производить ему в свободные от работы дни, при собрании всех наличных того села мужиков, и штрафовать, по общему приговору, палками или забитием на несколько часов в колоду, какия обыкновенно бывают в Малороссии и в Польше. 5) Где случатся

воровския партии и повелено ему от окружнаго или волостнаго управителя или сотника, собрав людей, учинить за теми ворами поиск и погонь, то в самой скорости, собрав села своего мужиков, чинить поиск и погоню. б) Смотреть, дабы исправны были на землях села своего дороги и по них мосты и прочее сему подобное, о чем дать им инструкции с подробными описанием; однако ж самыми простыми словами, как те мужики, и на том языке, каким народ говорит; а при всем том им накрепко подтвердить, чтоб никаких с народа сборов, кроме положенных податей, ни для кого не собирать, а если от кого будут какия обиды, то б не терпя ни малаго времени, приносить жалобы в судных местах, а лучше прямо к губернатору.

5.

Из всего вышеписаннаго предмет мой более в том состоит, дабы возстановить в веренной мне губернии безопасность от колеблющагося в верном подданстве народа, коей прежде подвержена была Казанская губерния, и что старание мое только в том, чтоб превозмочь оной населением великороссийскими людьми; а при том и то за нужное нахожу, дабы таковое великое и изобильное, а без пользы ныне государству остающееся место, каковое без всякого плода занято башкирцами, приносило человеческому роду желаемую пользу, чего однако ж от начала здешней губернии почти не видно, кроме населения около медных заводов содержателями оных Твердышевых и Мясникова. И для такого полезного дела, не повелено ли будет, изъять от прочих в одной только здешней губернии, всем содержателям медных заводов покупать великороссийских людей и крестьян, и селить около тех заводов на покупаемых ими от башкирцев землях; чрез что, видится, скорейший от других будет способ к населению в Башкирии великороссийскими людьми и обучению башкирцев хлебопашеству и прочим великороссийским обычаям; и чтоб те люди, которые таковые заводы содержат из купцов, не имели такого права, как дворяне, довольствоваться деревнями, то кажется они от такого преимущества могут отдалены быть тем, что населенныя ими деревни единственно принадлежат к заводам, а не на другую их пользу; и для того таковыя деревни в потомственное их владение, кроме завода и дворянских родов, никогда не отдавать.

6.

Имеются здесь отставные штаб и обер офицеры такие, которые, служа довольное время и не имев за собой крестьян ни единыя души, а земли ни единыя четверти, и от того претерпевают крайнюю бедность; а как будет государственной военной коллегии поднесен от меня о состоянии границ проект и в нем для укрепления оных назначаются живущие внутри губернии без пользы козаки на тою линию к переселению, то, когда тот мой проект апробации удостоится, и те козаки переведены будут, тогда на их землях, впусе уже остаться имеющих, селить отставных солдат и драгун, с которыми жить во общих поселениях; и сим бедным офицерам кажется мне не только не невозможно, но для лучшаго за жителями смотрения и

полезно, тем паче, что о худых в жительстве людях чрез имеющих официю людей скорее судебные места, а, наконец, и сам губернатор сведомы быть могут; а при том и сами они офицеры хорошим и порядочным житием за пример тем отставным солдатам и драгунам служить могут; того ради, во удовольствие сих бедных офицеров, дабы они такой крайней нужды терпеть не могли и тем офицерской чести и службе Ея Императорскаго Величества безславия не наносили, не повелено ль будет дозволить им селения обще с помянутыми отставными солдатами и драгунами в одних жительствах иметь; но чтоб они отставных солдат и драгун притеснять ни чем не могли, то им отводить земли в той же показанной к селу или деревне округе, токмо особо и против солдата вчетверо; где, будучи, могут они обзавестись домами, пашнею и скотоводством; и проживать остатки своєю жизни спокойно и пропитать фамилии свои безнужно.

7.

Помянутых отставных солдат и драгун дети, как скоро приходят начинают в возраст, так годные берутся в солдаты и драгуны, а малолетные в школы без разбору, сколько б их у отца ни было, все без остатка; а из них отставных есть такие, которые имеют детей малолетних женска пола, а сам, иные за глубокою старостию, а иные за увечьем, никакой работы нести не могут, и от того те дома разоряются; и как сами так и дети их женска пола, а у иных и мужеска, да самые малолетние, принуждены ходить по миру и питаться чужим хлебом, а того и другие беднеют; так во избежание сего, не соизволено ли будет при наборе детей рассматривать и таковым престарелым и увечным, работою своєю кормиться не могущим отцам, дабы дома их не рушились, и они не ели чрез подавание чужаго хлеба, а питались бы своим и остатками помогали обществу, оставлять по одному сыну; ибо чрез то большому недостатку в службе быть я не уповаю.

8.

Всем, уповаю, известно, что находящиеся в государстве цыгане не столько пользы приносят, сколько они тунеядством, обманом, а иногда переездами своими, самым грабежом, вреда земледельцам причиняют, как то нынешним летом в проезд мой во вверенной мне Оренбургской губернии видеть мне случилось, и самим мною, по сопротивлению, их цыган несколько переловлены, и точно по следствию найдены, что они, под видом меня и у следующих дорогою одиноких людей, силою лошадей отнимали; того ради не соизволено ль будет учинить закон, дабы они жили в одних местах; а переезжать им с места на место не только с семьями своими, но и одним, не позволять; а особливо ни на коих ярманках и торжках им не быть.

Подписал: князь Аврам Путятин.

Декабря 10 дня 1767 года

РИО. Т. 8. С. 419–431. С некоторыми изменениями его представление как доношение от 21 марта 1766 г. опубликовано в МИБ. Т. 4. Ч. 2. С. 464–472.

5. СЕНАТСКИЙ УКАЗ ОТ 14 СЕНТЯБРЯ 1806 Г. О ПРЕКРАЩЕНИИ САМОВОЛЬНЫХ ПЕРЕХОДОВ БАШКИР ИЗ ОРЕНБУРГСКОЙ В ДРУГИЕ ГУБЕРНИИ

Правительствующий Сенат слушали рапорт гг. генерала от инфантерии, сенатора, министра Военных сухопутных сил и кавалера Сергея Козьмича Вязмитинова и действительного тайнаго советника, сенатора, министра Внутренних дел и кавалера графа Виктора Павловича Кочубея, что Правительствующим Сенатом в минувшем 1805 году июня 24 дня поручено было им гг. министрам сделать соображение в разсуждении прекращения переходов из Оренбургской в другия губернии на жительство башкир и употребления их гражданским правительством на службу; в следствие чего, они, по разсмотрении описанных в представлениях военным Оренбургским и Саратовским гражданским губернаторами беспорядков, чинимых теми башкирцами, признали к отвращению оных удобнейшими следующие меры:

1. Выход башкирам на жительство в другия губернии из мест, где ныне они обитают, впредь совершенно запретить и нигде их на сей конец не принимать.

2. Тем, которые поныне вышли в Саратовскую губернию, отдать на волю остаться там или перейти паки в те места, из коих они вышли; но в первом случае, то есть, если останутся они в Саратовской губернии, принять за основание, чтоб они к возстановлению между ими порядка и удержанию от непростительных шалостей и своевольств ныне ими по доносениям начальства чинимых, подчинены были оному по земской полиции.

3. При таковом распоряжении должны уже они отправлять и все земския повинности, как-то: провожание колодников, содержание почт, исправление дорог и проч., наравне с прочими жителями губернии, ибо имея точное назначение свое, поселение и службу с сим сопряженную на линии Оренбургской, башкиры, если им какия особенныя и изключительныя выгоды на линии или в губернии Оренбургской представлены, не могут пользоваться оными в другой губернии, в коей отнюдь не предназначаемо было их водворение.

4. При таковом башкир в Саратовскую губернию перешедших земской полиции подчинении оставить их, касательно нарядов на службу, в зависимости ближайшаго кантона Оренбургской губернии.

5. Для продовольствия и летняго кочевья дозволить саратовским башкирам пользоваться нужным соразмерно их скотоводству и землепашеству количеством земли, определив оной известныя границы, дабы не касались они ни под каким предлогом до тех мест, которыя заняты и обрабатываются поселенными на землях сих крестьянами, все такая владения от притязаний их и не допуская отнюдь, чтоб они занимали без всякой определительности и по произволу своему пространства, несоразмерныя их числу и надобностям. Сие было бы противно и пользе общественной и доброму порядку. Что касается до представляемого Оренбургским военным губернатором обстоятельства, чтобы гражданское начальство без ведома и сношения с ним или кантонными начальниками не употребляло башкир никуда в командировки; то как губернское начальство никакого права не имеет делать какия либо им наряды, кроме, как выше сказано на основании общих правил, в разсуждении розысков по земской поли-

ции, провоза колодников и проч., соответственно тому, как отправляется сие и другими обывателями, то наряды сии не минуемо должны остаться в зависимости местного начальства, само по себе разумеясь, что впрочем ни в какую службу сие последнее не может башкир само собою обшать, яко людей особенным правилам и начальству по части сей подчиненных; в разсуждении же представления военного губернатора Оренбургскаго, о отряжении всякой раз в суды от башкир депутатов, тут встречаются неудобства, ибо тогда и подсудимый и депутат должны быть отвлечены от домашних своих упражнений, и последний невинным образом должен нести в делах своих разстройку. Сие тем наипаче представляется не нужным, что башкиры посылаются большею частию к суду за такая преступления, за кои они следуют быть наказаны по законам, личныя же ссоры и маловажныя преступления зависят от разбирательства кантоннаго начальника, следовательно в первом случае всегда должны они найти, как и все подсудимые законнаго заступника или так сказать депутатов, в лице стряпчаго, в одном только случае можно было бы может быть допустить назначение со стороны башкир депутатов, они гг. министры разумеют в тяжбах о землях, но и тут мало пользы ожидать от того можно, когда люди сии не будут знать законов, а может быть и языка, на коих производятся и судятся дела, приказали: с прописанием изъясненнаго гг. министрами Военных сухопутных сил и Внутренних дел мнения, относительно прекращения самовольных переходов из Оренбургской в другия губернии башкир, назначения им границ в их собственности и поведении, и употребления на службу, Оренбургскому и Саратовскому начальникам губерний для должнаго исполнения предписать, а для сведений и всем губернаторам и губернским правлениям, Военной коллегии, войсковым канцеляриям, министрам и государственному казначею дать указами знать, в здешние же и Московские сената департаменты сообщить ведении.

ПСЗ. Т. 29. № 22284; Законы Российской империи о башкирах, мишарях, тептярях и бобылях. Уфа: Кутан, 1999. С. 204–205.

6. ПРЕДСТАВЛЕНИЕ САРАТОВСКОГО ГУБЕРНСКОГО ПРАВЛЕНИЯ ОРЕНБУРГСКОМУ ВОЕННОМУ ГУБЕРНАТОРУ О НАДЕЛЕНИИ САРАТОВСКИХ БАШКИР ЗЕМЛЯМИ ОТ 25 ОКТЯБРЯ 1829 Г.

Губернское правление вообще с членами Саратовской казенной палаты по выслушании доклада из дела, начавшегося здесь 1808 года февраля 13 дня по указу Правительствующаго Сената межеваго департамента от 28 января того же года, о землях присвоаемых перешедшими из Оренбургской в здешнюю губернию башкирами, по пожалованию предкам их по выписи 1701 года из платежа ясака, лежащих по луговой стороне реки Волги в Хвалынском, Вольском и Саратовском уездах, собранных по оному от разных присутственных мест и лиц сведений, определило: губернское правление вообще с членами казенной палаты во исполнение указа Правительствующаго Сената межеваго департамента правлению от 28 января 1808 года посланнаго, о землях присвоаемых перешедшими из Оренбургской в здешнюю губернию башкирами, по

пожалованию предкам их по выписи 1701 года из платежа ясака, лежащих по луговой стороне реки Волги в Хвалынском, Вольском и Саратовском уездах, коим предписано, узнав, найдостоввернейше уведомить Сенат, о том, 1-е, обращены ли бывшим гражданским губернатором Беляковым из под кочевья башкир в оброчныя статьи более 500 тыс. десятин, действительно ли сами те башкиры пользовались, или только оныя считались в их владении, а лежали впусе, или отдавались ими из найма в постороннее владение, 2-е, вообще с казенною палатою, сообщив все обстоятельства, постановить мнение досточно ли для продовольствия и кочевья башкирцов соразмерно их скотоводству и хлебопашеству оставленное губернатором Беляковым во владении их количество до 619 тыс. десятин и с владеемого ими на луговой стороне реки Волги, в Саратовском уезде степью, судя как по количеству водворившихся по Саратовской губернии 146 семей и более, коих по мнению гг. министров и определению Правительствующаго Сената: 1-е, впредь уже водворится не может, так и по тому участию какое будут иметь в сих землях некоторыя из остающихся в Оренбургской губернии башкир, учиня в сем последнем случае сношение с господином Оренбургском военном губернатором, управляющим и гражданскою частию, и о числе таковых земель, и о пространстве владеемых ими в тамошней губернии земель же, 2-е, буде по каковым либо обстоятельством сих двух земель для продовольствия их башкир недостаточно, то в каких именно местах и сколько из порозжих земель необходимо нужно им отвести в добавок, или вместо какой либо неудобной части их показанных во владении из двух земель рассмотрев собранный от Вольскаго, Хвалынскаго и Саратовскаго земских судов, казенной палаты, межевой канторы, губернскаго землемера с доставленными из сих двух от 1-го в скопированными из генеральных планов, а некоторыми увеличенными с атласов, казенным пустопорожним землям, состоящим по луговой стороне реки Волги, по Саратовскому, Вольскому и Хвалынскому уездам копии, уменьшительными планами в 15-ти частях, с приложением о подробном тех участков описании особаго регистра, а от последнего карту с показанием на оной по Вольскому и Хвалынскому уездам устроенных башкирами поселений, или так называемых аулов и заведенных ими уметов от Вас Оренбургскаго г. военного губернатора сведений и к оным открывшиеся из особо бывших в производстве дел в губернском правлении случаи нащот раздачи башкирами в оброчное содержание земель, переданное от начальника губернии о удовлетворении сих башкир количеством земли дело, а также и поступившие в правление от башкир поверенных походнаго старшины Мухаметгалима Имилеева сына Акирова, и сотника Котлигузи Ильясова прошения, по которым видно 1-е, из доставленных от Вольскаго и Хвалынскаго земских судов обследований и показаний государственных крестьян разных селений, что некоторыя из них находящиеся во владении башкир земли, в 1799-м и 1804 годах снимали как для пастьбы скота, так и сенных покосов в Вольском и Хвалынском уездах значительное число, но сколько десятин не знают, по речкам Кучурушка, Средней Каралыку, Астре, Вязовке, Таловке, Березовке, Глушице, Давыдовке, Мойсияхе (?), Клопахе, вверх по речке Толстовке и по речке Сакмыковке, со впадающими в нее скатами и при некоторых

означенных речек степями, и что башкирцы владея землею большую часть по отдаленности от них и по неспособности имеют впусе; 2-е, от башкирцов, кочующих и живущих во Вольском уезде, правящий должность юртового походной старшина Сафар Акиров и начальники деревень Имилеевой, Утекаевой, Кусенбетовой, Максютовой в отобранном показании изъяснили: что башкирцы всеми обращенными бывшим г. губернатором Беляковым из под кочевья их в оброчные статьи более 500 тыс. десятин землями, сначала пользовались сами и не отдавали в постороннее владение, но как с 1799 года начались у них о поступившей из их кочевьев внарезку слобод Пестровки и Порубежки соляным вошикам нужнейшие земли тяжбы и проволочки, чрез которые понесли якобы много убытков и издержек, а более от стеснения границ их и оставления им одних только неудобных и ни к чему неспособных мест, особенно к продовольствию в зимнее время скота, то некоторые из башкир принуждены были удалиться обратно из Саратовской в Оренбургскую губернию на прежние свои жительства, а оставшие потерпели великое в разсуждении скотоводства разстройство, и в необходимости нашлись отдавать из найма в постороннее владение разноколичественно земли, с платежом в год от 17 руб., 30 руб., 35 руб., 50 руб. и до 100 руб., из обращенных же в оброчные статьи г. губернатором Беляковым земель, они прежде никому из найма в посторонняя руки не отдавали, ибо статья, значущая на плане под литерами ц. 1-й и ц. 2-й состоит с самого поселения под их кочевьями, которую принуждены они снимать из казенной палаты, со взносом немалого количества оброчных денег, причём объяснили, что из числа вышезначушейся 500 тыс. десятин земли состоит большая часть в Хвалынском уезде; 3-е, по делам правления с вошедших в разных годах жалоб на башкир в несоблюдении ими данных на отдачу в оброчное содержание земель заведенных ими уметов сверх показания казенных поселян роздано башкирами в оброчное содержание по уездам Хвалынскому 1810 года саратовскому мещанину Залетнову за взятая у него поверенными общества на надобности онаго деньги 500 руб. умет Перелас на 10-летнее содержание на речке Моче, состоящей по Вольскому ему ж Залетнову 1808 года на 10 же лет речку Малую Селиклу, начиная вверх от большой уральской дороги, которая лежит от слободы Мечетной до вершины с речкою Вязовкою и со всеми впадающими в них скатами, покосом и лесом, по оному же уезду и ему Залетнову в 1805 году на 13 лет умет называемой Каральцким при речке Каральке с дачею к нему лесу, сенных покосов, рыбных ловель и звериных гонов из общего их владения вверх по речке на 7-м, а вниз на 5 верст, по обе стороны реки и со скатами в нее; 4-е, Саратовской земской суд с поданнаго в него в прошлом еще 1806 году в сентябре месяце от башкирского главного начальника Качукамова рапорта объяснял, что по предписанию бывшего Оренбургского губернатора князя Волконского для кочевья в Узенскую волость прибыло 204 человека и по указу сего правления, последовавшему с такового ж Правительствующаго Сената от 28 октября 1806 года, кто из башкир пожелал остаться на всегдашнем жительстве в Узенских пределах зделана перепись, по коей из 204-х объявили желание мужска пола с малолетними 180 душ; 5-е, казенная палата с поданных от башкир к нынешней 7-й ревизии сказок (проведена в 1816 г.) известила, что,

их в Вольском уезде показано ревизских душ в деревнях Утекаевке 40, Бобровом Гаю 41, Максютовой 27, Кунакбаевой 35, Кузябаевой 47, Селимовой (?) 10, Кочкиновой 40, Габдулиной 70, Уразаевой 12, Кузенбаевой (Кучембетовой) 45, Байгульдиной 24, Имилеевой 55, Аминовой 23, итого в Вольском 519, Хвалынскаго уезда в деревнях Кинзягуловой 53, Саратовскаго уезда в деревнях Хасановой 27, Енабердеевой 48, Кучекбаевой 71, Капустяновке (Кустянове) 44. Итого в Саратовском 194, а всего в 3-х уездах 762 души, семейств же в тех уездах заключается в Вольском 150, Хвалынском 15, Саратовском 57, итого 222 семьи, и что в Саратовском уезде предназначено ею ко владению кочующим тут башкирам вследствие даннаго ей от начальника губернии предложения, по случаю перехода их до запретительнаго 1806 года сентября 24 дня Правительствующаго Сената указа, впредь до окончания производимаго о присвоаемой из казенной оброчной статьи 931, 923 дес. 1390 саженой начиная от границы Оренбургской губернии вверх по реке Малому Узеню на 25 верст, а от сего места прямою линиею до нарезу села Александра Гаю до реки Большаго Узеня и по сей реке на левой ее стороне до Оренбургской границы; 6-е, межевая контора по доставленным планам показала казенных пустопорожих земель, состоящих на луговой стороне реки Волги в Саратовском уезде именуемой Уральской степи удобной — 767 522 дес. 2299 саж., неудобной — 1192 639 дес. 727 саж., итого — 1960 162 дес. 626 саж., в Вольском уезде удобной — 463 318 дес. 2378 саж., неудобной — 376 947 дес. 754 саж., итого — 840 266 дес. 723 саж., в Хвалынском уезде удобной — 202 720 дес. 510 саж., неудобной — 8076 дес. 419 саж., итого — 210 796 дес. 922 саж., в том числе по сему последнему уезду Всемиловитейше пожалованных земель гг. Венегру 3000 дес., Крылову 1000 дес., шталмейстру Посникову 2000 дес., военному советнику Панову 2000 дес. Но за неявкою для принятия оных земель тех гг. поверенных в натуре еще земель не отмежевано; да сверх того в числе сих казенных земель, оспариваемых башкирцами, состоят поселенная казенною палатою селении, но также неутвержденная натуре окружную межею деревни Ябланной овраг и Сухая Вязовка, владения удельных крестьян однодворцов, удобной — 15 141 дес. 1736 саж., неудобной — 13 845 дес. 2 148 саж. Итого — 28 887 дес. 1 482 саж., в тех деревнях 235 душ, на которыя полагаю по 15 дес. составит удобной — 3525 дес. буде же сие количество на души отмежеуется, затем должно оставаться в казне — 11 516 дес. 1736 саж., деревне Подъем владения из мордвы новокрещенных крестьян, удобной — 13 184 дес. 1945 саж., неудобной — 4339 дес. 2279 саж. Итого — 17 524 дес. 1824 саж. Во оной деревне 199 душ, на кои полагаю по 15 дес. составит удобной — 2985 дес., по отмежевании ж сего числа на души останется казенной удобной — 10 199 дес. 1945 саж., деревни Богдановки и Дмитриевки владения однодворцов, удобной — 11 960 дес. 246 саж., неудобной — 10 719 дес. 1114 саж. Итого — 22 679 дес. 1362 саж., в тех деревнях 451 душа, на них полагаю по 15 дес. составит удобной 6765 дес. за исключением же сих останется в казне удобной — 5195 дес. 248 саж., всего же во владении ныне в показанных деревнях удобной — 40 186 дес. 1529 саж., неудобной — 28 905 дес. 739 саж. Итого — 69 091 дес. 2268 саж., а всего в Хвалынском уезде и с поселенными деревнями удобной — 242 906 дес.

2039 саж., неудобной — 96 981 дес. 1151 саж. Итого — 279 888 дес. 790 саж., а по всем оным трем уездам удобной — 1 473 748 дес. 1916 саж., неудобной — 1 606 568 дес. 223 саж. Итого — 3 080 316 дес. 2139 саж. Есть ли же в Хвалынском уезде, как выше значит, отмежуются гг. владельцам и казенным поселянам земли, то уже будет оставаться затем в тех трех уездах удобной — 1 452 473 дес. 1916 саж. 7-е, губернский землемер в рапорте и составленной им карте показывает во владении и отводе у башкир земель в трех уездах Хвалынском 551 258 дес. 1600 саж., башкирское жилище или кочевье состоит под наименованием деревни Кинзягуловой за границей сего уезда по смежности в Оренбургской губернии по течению реки Мочи, на правой стороне, Вольском два кочевья или аула по течению на правой стороне реки Большого Иргиза именуемая деревнями Аминовой и Имилеевой, на отводной земле сенных покосов к слободе Пестровке и Порубежке малороссианами которые по особому Правительствующаго Сената межеваго департамента решению и посланному от 13 сентября 1817 года межевой канторе указу, как она рапортом правлению донесла в натуре утверждены и отмежеваны в малороссийские владения на самой меже онаго отвода снимаемой ими башкирцами из оброка от казенной палаты остается земли под литерою ц 77 488 дес. да кроме сей во владении у них состоит 476 938 дес., в том числе и назначенная им прежде бывшим губернатором Беляковым земля 619 тыс. десятин, жилища или кочевья башкир на сих землях в Вольском уезде расположены, деревня Салимово к самой границе Оренбургской губернии с двумя заведенными при большой торговой дороге из города Уральска в город Самару, по которой прогоняется скот во внутрь России, уметами называемыми Перелас и Каралыцкой на речке Каралыке деревня Утекаева с уметом Иргизским на вершине реки Большого Иргиза на той же дороги деревня Качкинова при речке Большой Глушице, на реке Камелике деревни Максютова, Габдуллина, Кунакбаева, Кузебаева, Уразаева, Кузябаева, Байгульдина с уметами, именуемыми Переметным, Таловым на речке Таловке, Камелицком на реке Камелике и Сестринском на реке Сестра и деревня Бобров Гай, Кондузля тоже, при реке Большой Челыкле, в числе принятой башкирами удобной и неудобной 776 938 десятин 4-х деревень башкирских в Саратовском уезде как то: Енабердеевой, Хасановки, Кузенбаевки и Капустяновки по селениям не состоит, а видно оныя жилища имеют за границей в Оренбургской губернии и в смежности с Саратовским уездом, на отводных им землях, коей по изчислению выходит 2 074 134 дес. Кроме принятой в отводе Уральского войска казаками 845 344 дес. 2100 саж. кочевье ж свое простирают на некоторой части земли в Саратовском уезде. 8-е. Оренбургский военный губернатор уведомляет, что по тщательному вашему изысканию о башкирских семействах и о владеемых ими землях в тамошней по участию их в здешней губернии, никакого сведения по делам предписания Вашего не отыскано, кроме указа Правительствующаго Сената сентября 24 дня 1806 года, в коем между прочим повелено: тем башкирцам, которые поныне вышли в Саратовскую губернию, отдать на волю остатся там или перейти пока в те места из коих они вышли, а потому такое распоряжение предоставляя здешнему г. начальнику губернии рассмотрению долгом себе приняли, только выход башкирцам на жительство в другия

губернии из мест ныне ими занимаемых воспретить и о непрременном сего наблюдении сделали вы уже кому должно подтверждение, какое количество точно состоит по Оренбургской губернии земель башкирских, то и сего сведения по делам не имеется, а известно де что они пользуются ими не по участкам, а вообще целыми волостями сколько в которой находится земли не разчитывая какое бы число душ в составе волости не было; следовательно, и генеральное обмежевание происходило окружными межами по волостям. 9-е. Из переданного дела к соображению от начальника губернии открылось, что он полагал Правительствующему Сенату 1808 года ноября 5 числа доносил, на вышедших из Оренбургской в здешнюю губернию башкир прежде в 37 семействах в 1798 году казенною палатою на присваиваемые ими по выписи 1701 года земли допущенных на временное токмо поселение и к ним еще пребывшим в 1799 г. 53, 1800 г. 83, 1803 г. 16. Итого 189 семействам, из коих пакимо возвратилось на прежнее жилище в пределы Оренбургской губернии; большая часть семейств, затем на отставшие здесь по Хвалынскому уезду в 4-х местах 20 семей, в 60 душах по Вольскому на реке Сухом Камелике 101, Каралике 39, Челыкле 28, Глушице при Большом Иргизе 24, находящихся в отлучке 7 чел. Итого 199 душ, всего же 259 душам в 77 семействах заключающимся разделить по главным их тогда улусам на два пункта, одних на речку Каралык, других на вершину реки Большого Иргиза, где уметы их состоят, подтвердит в общественное их владение все те свободные казне принадлежащие земли, которые от обоих уметов лежат вправо до пределов Оренбургской губернии с левой же стороны провести между таким образом: почин меж взять от реки Мочи, разделяющей Саратовскую с Оренбургскую губернию выше умета Перелазы верст на 15, потом итти с степью чрез реку Каралык Сухой и Большой Иргиз, оставляя вправо на Каралыке и Большом Иргизе нарез казенных соляных вошиков слободы Пестров и верст на 10 от реки Большого Иргиза провести между на речку Болабанку, а сию утвердить живым урочищем до пределов Астраханской губернии Войска уральскаго. В сем пространстве по прежнему изчислению быть может более 100 тыс. дес. и, следовательно, на каждое семейство причтется около 1300 дес. Все те земли, которые башкирам отведены будут из оброка, изключить, а буде по распоряжению начальства качующия теперь в Саратовской губернии башкиры переведены будут на другие какия либо новыя места или по доброй воли своей возвратятся в Оренбургскую губернию, оставшия после их по Саратовской губернии земли паки причислить к землям казенным. И 10-е, поданными башкиры прошениями объяснили: что в указе Правительствующаго Сената, полученном в Саратовскую межевую кантору 1807 года сентября 22 дня последовавшему по высочайшему имянному повелению, данному Сенату в 21 день октября, изображено: отводимого казенную землю за удовлетворением солевозцев слобод Пестровки и Порубежки 30, коронных, удельных и экономических крестьян 15 десятиною пропорциею, землю, затем оставшую и оспариваемую на ней кочующими башкирами по пожалованным грамотам всего 100 059 дес. отдать им в вечное и потомственное владение по пожалованным грамотам без всякаго платежа в казну оброка, и что де они известились, что здешней губернатор о землях владеемых ими по выписям, данным

в 1701 году предкам их в уездах Саратовском, Вольском и Хвалынском, имея указ Правительствующаго Сената, на шет представления из тех земель количества десятин них назначил оных всем живущим в тех уездах 222 семьям заключающимся в 762 душах довольным к хлебопашеству, скотоводству 100 тыс. десятин, о чем и донесъ на благорасмотрение Правительствующаго Сената, но таковое назначение земли не токмо им башкирцам, а едва ли и имеющемуся у них скоту, от которого зависит главное их состояние и поддержанию к несению отправляемой ими воинской службы будет достаточно, ибо де в одном Вольском уезде находится оно по деревням их лошадей 33 100. Скота рогатаго 11 976, овец 81 796, да в других уездах будет такового в означенном количестве, для каковой надобности не менее и собственно для продовольствия самих требует самая справедливость пользоваться им тем количеством земли, которое было предназначено бывшим г. губернатором Беляковым, за отведением 500 тыс. дес. им принадлежащей да остальными 619 тыс. с владеемой ими на луговой стороне реки Волги в Саратовском уезде степью, что произошло тогда, когда гораздо их было менее, без чего они с одной стороны будут стеснены и очевидно могут растроится, а с другой и скот их подвергнется уменьшению потому что де оной во время зимы пропитывает себя подножным, а не заготовленным, кормом, от чего и требуют большего пространства, к тому же вследствие предписания Правительствующаго Сената отрезана из владения их земля малороссианам Вольского уезда слободы Пестровки и Порубежки, лежащая возле принадлежащих им деревень Имилеевой и Аминевой, но, избегая ссор с малороссианами, оставаться жительством в сих деревнях не хотят, а впредь до решения о означенной земле, дела желают переселиться на собственные их же земли, а именно: на уметы Иргизской и Каралыцкой, вследствие чего губернское правление к избежанию могущих произойти между ними малороссианами, ссор и драк им башкирам, переселиться на показанныя уметы позволение зделало и о допущении их к тому предписало Вольскому земскому суду, мнением полагается, что не только на продовольствие башкир ныне по сказкам 7-й ревизии в Саратовской губернии состоящим 462 душам в 222-х семействах заключающимся, достаточно оставленной бывшим губернатором Беляковым у них во владении состоящей земли 619 тыс. дес. Саратовское губернское правление находит таковое оставленное для них бывшим губернатором Беляковым количество земель в чрезвычайном избытке и излишестве во вред казенных поселян, так как башкиры ис сих земель по ненужности самим на продовольствия всего количества, отдавая значительными частями в оброк, обирают в корысть свою казенных поселян с большим по алчности и свойственной их от невежества наглости притеснением деньгами, оставляя и за тем еще многое число земли без пользы своей за избытком впусе и потому шитая башкир как народ не упражняющийся в хлебопашестве, не имеющий основательной оседлости, а кочующий в разных местах для продовольствия своего скотоводства, нашет котораго они и не заготавливают в зимнее время никакого запаса, а прокармливают его подножным кормом и, сравнивая с казаками вольскаго войска, имеющими по станицам и городам всегда непрременное свое жительство и в скотоводстве большое противу башкир уменьшение, удовлетворить их вместо

после уже предполагаемого начальником губернии количества 100 тыс. дес. по случаю отшедших из их владения по решению Правительствующаго Сената в дачу назначенную соляным вошкам слабоды Пестровки и Порубежки лучших земель с санными покосами, где у них поселены были две деревни Аминево и Шафеево по уважению тому, что земли в теперешне их владении остающиеся есть большею частию глинистыя, солонцоватыя и к поселению казенных поселян неудобныя, на все считающееся по Саратовской губернии число душ в Вольском и Хвалынском уездах с переселением к их заведениям из Саратовскаго башкир как самовольно во оной из последняго вышедших и утесняющих владением казенных поселян по прежнему в Вольской уезд 762 души двойною противу казаков пропорциею при назначенных и известных уже Правительствующему Сенату из донесения начальника губернии местах на речке Каралык и на вершине реки Большаго Иргиза, где уметы их состоят, не касаясь казенной степи Саратовскаго уезда и взятых в отвод уральскими казаками, поелику кроме сих земель остается свободной за удовлетворением поселян по Хвалынскому 55 512 дес. 1 227 саж. да по Вольскому уезду 776 938 дес., итого 892 450 дес. 1 227 саж., им же причтется по числу 762 душ, полагая на каждую по 206 дес. 1548 саж. 15 746 дес. 1 846 саж., а оставшую за тем обратить в казенное ведомство для раздачи из оброка; о чем Правительствующему Сенату с приложением представленной от г. губернского землемера казенным землям и назначенных на оной улусов или кочевья башкир с заведенными ими уметами карты в благорасмотрение донести почтеннейше рапортом и просит ко успокоению тех башкир равно и казенных поселян, дабы они ими далее не утеснялись в разрешение предписания. О каковом распоряжении вам г. Оренбургскому военному губернатору дать знать с тем, чтоб вы соблаговолили переход башкирцам в Саратовскую губернию сверх находящихся уже здесь совершенно воспретить, и от самовольнаго их перехода удержать. Казенную палату уведомить сообщением. А межевой канторе дать знать указом.

Советник (подпись).

Подпись столоначальника Григория Суботина.

ЦГИА РБ. Ф. 2. Оп. 1. Д. 1208. Л. 1–14.

7. МНЕНИЕ ГОСУДАРСТВЕННОГО СОВЕТА ОБ УСТРОЙСТВЕ БАШКИР, ПРИЧИСЛЕННЫХ К УРАЛЬСКОМУ КАЗАЧЬЕМУ ВОЙСКУ ОТ 3 МАЯ 1865 Г.

1. Первую и вторую юрты башкир, причисленных к Уральскому войску, оставить на землях, отведенных во временное уральских башкир пользование.

2. Третью юрту, занимающую неправильно казенные оброчные земли и часть земель Чижинской дистанции Уральского казачьего войска, переселить на участки земель 1-й и 2-й юрт.

3. Переселенцам (в числе 1287 муж. и 1305 женского пола душ) выдавать денежное до 35 руб. на семейство, пособие по усмотрению губернатора из общего капитала уральских башкир с освобождением при том этих переселенцев от взноса податей и земских сборов и от исправления натуральных повинностей в течение 3 лет со времени переселения.

4. Всем трем юртам отвести в пользование 119 840 десятин, т.е. по 40 десятин на каждую душу, входящую в состав означенных юрт населения, составляющего ныне 2 996 душ и сверх того нарезать запас 40 080 десятин 1 050 сажень, в запас на случай усиления народонаселения башкир.

5. До передачи их в гражданское ведомство назначить одного чиновника на правах кантонного начальника. Иметь при нем письмоводителя, переводчиков. Издержки на них покрывать из сумм уральских башкир.

6. Затем управление ими устроить на тех же началах как определено Положением о башкирах от 14 мая 1863 года.

ЛПСЗ. Т. 40. № 42052.

8. ДОКУМЕНТЫ О БРАКОРАЗВОДНЫХ ДЕЛАХ В БАШКИРСКИХ ДЕРЕВНЯХ НИКОЛАЕВСКОГО УЕЗДА САМАРСКОЙ ГУБЕРНИИ

8.1. Дело по прошению башкира д. Имилеево о возвращении беглой жены (1901–1902 гг.)

Всепресветлейший Державнейший Великий Государь император Николай Александрович, самодержец Всероссийский Государь Всемилоостивейший!

Просит башкир деревни Имилеевой Имилеевской волости Николаевского уезда Самарской губернии Саитбаттал Аралбаев.

Законная моя жена Гульзейняб Гимранова на 21 июня с. г. убегла в д. Муратшину без моего дозволения и на мою просьбу о возвращении ея к своему дому стала говорить: я от тебя развеничалась по тагалику и отказывалась от супружества, поэтому я, Аралбаев, вынужденно обратился с жалобой к Имилеевскому волостному суду. Волостной суд, разобрав мою жалобу, нашел правильной и поставил решение возвратить мою жену ко мне без всякого препятствия. Но она, решение волостного суда во внимание не взяв, не воротилась. И после этого опять же я, Аралбаев, жаловался оному волостному же правлению, т.е. на волостной суд, но волостной суд перепоручил мое дело к указным муллам деревни Ташбулатовой Давлетсуре Давлетшину и дер. Имилеевой Сагадатулле Байдавлетову, что (бы) разобрать дело по шаригату, но по этому перепорученному делу означенные муллы вызывались на свое заседание и опять же она не явилась к муллам своим упорством.

Всеподданейше прошу Мухаметанское духовное собрание поручить к разбору моих этих дел вновь по шаригату указным муллам деревни Утекаевой Мухаметкирею Гайнанову и дер. Кинзягуловой Мухамедгалиму Гайнуллину.

Ноября 12 дня 1901 года.

Ко поданию прошения Саитбаттал Аралбаев подписуюсь по-башкирски (на подпись наклеены гербовые 4 марки по 5 коп., 1 – по 60 коп.).

Рапорт имама Николаевского уезда Ходжабаевской (Кузябаевской) волости, дер. Кучембетовой Шагиагзам Тугузбаева от 6 января 1902 г. за № 1, в коем ... представляет разбирательство, произведенное им в дер. Имилеевой о неудовольствиях между супругами Саитбатталом Аралбаевым и Гульзейнябой Гимрановой, при этом объявляет, что существует тагалик от 17 марта 1898 года,

в коем сказано, что впредь если докажется обида, нанесенная Аралбаевым жене своей Гульзейнябе Гимрановой, то она вправе будет развестись талаком (окончательный развод), приложены: копия с означенного тагаллюка, сказка свидетелей дер. Имилеевой о ссорах Аралбаева, показания свидетелей и прошение Гимрановой.

Из показаний Гульзейняб Гимрановой: «муж ея Саитбаттал Аралбаев постоянно ее бьет, подозревая в прелюбодеянии с жителем дер. Имилеевой Ахметшой Мухаметшиным». Об этом она заявила старикам той деревни Имилеевой Загидулле Фазлуллину, Фархаду Шахмратову, Сеиту Нигматуллину, Гирфану Давлеткильдееву и Хабибнаджару Губейдуллину, из них первому известно, что муж ее обижает со дня выхода ея за него. Саитбаттал показал, что он с женою Гульзейнябой не ссорился, он ее любит, никогда ее не обижал и развестись с нею не намерен. Свидетели (вышеперечисленные старики) показали, что Гульзейняб Гимранова им заявила, что муж Саитбаттал ее бьет, подозревая в прелюбодеянии. Свидетели на теле ея видели много ран, в то же время урядник ее передал брату ея Миграну Кагарманову, чтоб ее увезти к себе. Дер. Имилеевой Хабибнаджар Губейдуллин и Шагимардан Шагимратов в присутствии старосты Низамутдинова и 6 стариков показали, что ранее Гульзейнябу муж ея Аралбаеву препоручали по тагалику, чтоб содержат ея как следует, но она им постоянно жаловалась, что живет не мирно, а он ее обижает. 6 января 1902 года 17 человек дер. Имилеевой имаму Тугузбаеву показали, что однодеревенец их Аралбаев и ранее сего с женою своею Гульзейнябой Гимрановой много раз ссорился, чем их беспокоил. Живут немирно, она ничего предосудительного не обнаруживала, он же Аралбаев ее постоянно обижает противными шаригату (мусульманское право) словами и бьет, причиняя раны. В метрической выписи значится в метрической книге 1898 года 17 марта под (2 записан брак невесты дер. Муратшиной Гульзейнябы Гимрановой с жителями дер. Имилеевой Саитбатталом Аралбаевым; калым – по 150 руб. серебром, в могаджаны (правильно: магаджала, т.е. первая половина калыма) отдано: красная корова, стоящая 20 руб., красная телка 5 руб.; казакин, ичиги, калоши, одеяло, подушка, кошма, всего на 13 руб. До отдачи последних вещей суммою в 13 руб. Аралбаев Гульзейнябу не увезет, дедушке последней Миграну Кагарманову подарена воронья лошадь. Аралбаев же Гульзейнябу должен содержать на одинаковых правах с другими двумя женами. В случае, если он Гульзейнябу будет бить и будет содержать хуже других жен, то по удостоверении в том свидетелями и добросовестными стариками, она вправе будет развестись с Аралбаевым по талак-баину (т.е. окончательный развод), сохранив за собою 150 руб. калыма. Аралбаев же в том тягаться и спорить не будет. Заставлять Гульзейнябу работать там, где неприлично по шаригату, не должен, особенно не посылать ее работать вне дома, на то должно согласие ея Гульзейнябы. Калым могаджала получен 10 руб., а могаджала (правильно: мааджала, т.е. вторая половина калыма) осталось за Аралбаевым 97 руб.

Акт тагалика сего подписали: со стороны Гимрановой дед ея Мигран Кагарманов и Саитбаттал Аралбаев; Абдулфазыл Саитбатталов, Галиахмет Искендеров, а староста дер. Муратшиной Асядулла Мухаметхасанов приложил печать: Сельский староста Муратшинского общества Николаевского уезда.

В акте 6 января 1902 г., составленном в дер. Имилеевой, изложено, что имам Тогузбаев в исполнение предписания Духовного Собрания от 7 ноября 1901 года, разобрав дело супругов Сайтбаттала Аралбаева и Гульзейнябы Гимрановой, нашел, что первый из них по случаю нанесения обид имел с женою условие, но потом нарушил его нанесением побоев, подозревая ее в прелюбодеянии с Ахметшою Мухаметшиным, по этому случаю на основании реваят кадыхана и в виду нарушения существовавшего тагаллюка супружеское отношение прекратилось. О чем он, имам, супругам и объявил. Акт этот вместо Гимрановой подписал родственника Мигран Кагарманов. Гульзейнябе же принадлежит отданная ей в калым магаджавит (мааджалья) две коровы, одна лошадь и лошадь, отданная ее родственникам Кагармановым; об этом также объявил на основании шаригата. Сайтбаттал Аралбаев будучи не доволен, акт сей не подписал, при составлении сего акта были 6 стариков и староста Низамитдинов.

*Резюме из всех бумаг сделано
Умитбаевым (Мухаметсалимом)*

По следственным делам 3-го участка выяснилось, что жена Аралбаева ему (мужу) жаловалась о том, что Мухаметшин ее изнасиловал, по подтверждении об этом соседом Байбулатом Шугаибовым он, Аралбаев, подал жалобу и при дознании, произведенном приставом 7-го стана, Мухаметшин же показал, что он с Гульзейнябой по взаимному согласию занимаются прелюбодеянием уже 7-й год, а некоторые родственники Мухаметшина тому приставу заявили, что Мухаметшин с Гульзейнябой уже три года имеют любовную связь, по означенной причине он жену не ругал и не бил. Раны же на теле жены получены ею, когда она упала с крыши избы на кирпичные стенки, что подтверждают башкиры д. Хасановой Абдулла Махзанов, Гумер Галиакберов, Губейдулла Хасанов и дер. Кинзягуловой Камалитдин Хаджимуратов. Имам Тогузбаев хотя и объясняет, что Гульзейняб ушла по приказанию урядника, но имам последнего не допрашивал.

6 ноября 1902 г. имам дер. Кучембетова Шагиагзам Тогузбаев вследствие указа Духовного собрания постановил определение расторгнуть ему брак на основании лигана (т.е. взаимного проклятия) с женою его Гульзейнябой Гимрановой, прошение Сайтбаттала оставили без внимания.

После развода по истечении гиддата 18 мая 1902 г. брат Гульзейнябы Мигран Кагарманов выдал ее замуж за Абдулвагапова Мухаметзакира из д. Муратшина. 2 апреля с. г. Сайтбаттал Аралбаев ночью похитил Гульзейнябу, ему способствовал сосед его Махди Мухаметзянов. Об этом он второй муж заявил старосте, последний вместе с стариками и муллою Сагадатуллою, вызвав Аралбаева, спросили о причине увода уже чужой жены. Аралбаев заявил об этом, что он с женою не разводился, а мулла Тогузбаев у него отнял ее насильно. Его поддержал мулла Сагадатулла, за что старики упрекали.

Абдулвагапов может обратиться о возвращении увезенной жены к местным властям, ибо «возвращение жен к мужьям к обязанностям Духовного собрания не относится».

ЦГИА РБ. Ф. 295. Оп. 8. Д. 1056. Л. 3–49.

8.2. Прощение башкира д. Дингизбаево Абуляиса Шамсутдинова о заключении муллою брака его дочери без ее согласия

В Оренбургское магометанское Духовное собрание Проживающего в имении братьев Зейферт Николаевской волости Новоузенского уезда башкира Имилеевской волости дер. Дингизбаевой Абуляиса Шамсутдинова покорнейшее прошение.

В ночь с 13 на 14 января сего 1914 года в отсутствие мое явились в квартиру моего семейства башкиры деревни Боброваго Гая Кузябаевской волости Николаевского уезда Муса Акзигитов с товарищами Гумаром Габдуллинным и Мазит-Сафой Касимовым и, произведя из револьвера (так в тексте) выстрел в ареме, напугали мое семейство — жену и дочь, пригрозив, если кто будет кричать или сопротивляться, того Акзигитов убьет, пользуясь испугом семейства, Акзигитов схватил мою несовершеннолетнюю дочь — 15 лет и 9 месяцев — Халиму с помощью товарищей увез не быв никем задержаны. Акзигитов, как выяснилось впоследствии, дочь мою Халиму увез в деревню Бобровой Гай Кузябаевской волости, Николаевского уезда, напоил насильственно водкой допьяна и будто бы повенчался с Халимой. Бракосочетание совершал деревни Боброваго Гая муэдзин Харас Кастаранов. Свидетелями сего брака были башкиры той же деревни: Губайдулла Абушахманов, Абдулла Байбердин, Шагей Гибатуллин, Ибрагим Асфандияров, Исмагил Галимов, Хафис Ибнеивиамин Кастаранов.

Дочь Халиму я разыскивал через 8 дней в Корнеевской волости Николаевского уезда в руках похитителя ея Мусы Акзигитова уже разстленной им, как объяснила Халима, с сотником и урядником. Относительно венчания ея с Акзигитовым она от испуга и от насильственного напоения ее водкой Акзигитовым ничего не помнит. Дочь Халиму из рук Акзигитова я взял с помощью полиции, она до сего времени живет у меня в доме и за Акзигитова замуж выходить не желает.

Муэдзин Харас Кастаранов бракосочетание совершил насильственно, без желания невесты, не справившись о ея летах — несовершеннолетнюю, а потому нарушил 3 и 31 ст. Тома X, 1-й части свода законов гражданских.

На основании 1549, 1550, 1551, 1552, 1553 статей закона о браках 1885 г. мулла, совершивший незаконно брак увольняется от должности; если кто насильно украдет девицу для брака себе без согласия ея и ея родителей, или кто разстлит девицу, или кто напоит девицу или женщину до беспамятства и совершит брак повергается тюрьмой, лишается прав и ссылается на поселение или каторжные работы.

На основании 3 и 91 ст. X Т. 1 ч. гражданских законов издания 1900 г. запрещается вступать в брак лицам мужского пола ранее 18 лет, а лицам женского пола ранее 16 лет от роду. Основываясь на изложенном, покорнейше прошу Оренбургское Магометанское духовное собрание расследовать и о результате дать мне знать по месту моего жительства чрез Новоузенское полицейское управление Самарской губернии, действительно ли моя дочь Халима в январе месяца сего 1914 года была повенчана в деревне Бобровы Гай Кузябаевской волости Николаевского уезда, Самарской губернии с башкиром деревни Бобровый Гай

Мусой Акзигитовым муллою или имамом муэдзином Харас Кастарановым при поименованных в прощении свидетелях и в утвердительном случае предать суду Кастаранова, как повенчавшего насильственно малолетнюю или несовершеннолетнюю без согласия ея и родителя; Акзигитова предать гражданскому уголовному суду за кражу несовершеннолетней девицы Халимы Абуляйса дочь Шамсутдиновой с оружием в руках из дома родителей, за вступление с нею в брак и разстлание ея, а товарищей Акзигитова — Гумара Габдуллина и Мазит-Сафа Касимова за пособничество и соучастие Акзигитову. Акзигитов требует от меня выдачи дочери Халимы, как его жено, и подал в суд за укрывательство его жены законной.

18 февраля 1914 г. подавал об этом в Оренбургское Магометанское духовное Собрание, но ответа до сего времени не получил никакого. 1914 года Декабря 22 дня.

Башкир Абуляйса Шамсутдинов неграмотный, а за него расписался Петр Илясов.

ЦГИА РБ. Ф. 295. Оп. 5. Д. 11343. Л. 7–8 об.

8.3. Реестр на получение от указных мулл Кузябаевской волости денег за заключенные браки в 1893 г.

Название приходов	Число браков	Получаемая сумма
1. Габдуллинского	4	1 руб.
2. Максютковского	7	1 руб. 75 коп.
3. Бобров Гайского	10	2 руб. 50 коп.
4. Кучембетовского	10	2 руб. 50 коп.
5. Уразаевского	5	1 руб. 25 коп.
6. Кузябаевского	3	— 75 коп.
Всего	39	9 руб. 75 коп.

Старшина Татлыбаев

ЦГИА РБ. Ф. 295. Оп. 8. Д. 863.

8.4. Количество браков и сумма брачных пошлин в башкирских деревнях Самарской губернии в 1901 г.

Волости и деревни	Количество браков	Сумма брачных пошлин в руб.
Имилеевская волость		
д. Муратшиной	8	2 руб.
д. Имилеевой	9	2 руб. 25 коп.
д. Кинзягуловой	8	2 руб.
д. Утекаевой и Качкиновой	23	5 руб. 75 коп.
д. Хасановой	3	— 75 коп.
д. Дингизбаевой	5	1 руб. 25 коп.
д. Ташбулат-Кустяновой	17	4 руб. 25 коп.
Кузябаевская волость		
д. Байгундиной (Байгулдиной) и Ишимбаевой	13	3 руб. 25 коп.
д. Кузябаевой	5	1 руб. 25 коп.
д. Уразаевой	4	1 руб.
д. Кундузлиной (Бобровой Гай)	8	2 руб.
д. Максютковой	3	— 75 коп.
д. Габдуллиной	6	1 руб. 50 коп.

ЦГИА РБ. Ф. 295. Оп. 13. Д. 9. Л. 76–77.

8.5. Количество браков и сумма брачных пошлин в башкирских деревнях Самарской губернии в 1905 г.

Волости и деревни	Количество браков	Сумма брачных пошлин в руб.
Имилеевская волость 7 стана		
д. Муратшина	12	3 руб.
д. Имилеева	10	2 руб. 50 коп.
д. Кинзягулова	5	1 руб. 25 коп.
д. Утекаева	10	2 руб. 50 коп.
и Качкинова	1	— 25 коп.
(Разрешена постройка соборной мечети в 1902 г. в деревне Качкиновой)		
д. Хасанова	6	1 руб. 50 коп.
д. Дингизбаева	5	1 руб. 25 коп.
д. Ташбулат-Кустянова	12	3 руб.
Кузябаевская волость 8 стана		
д. Кучембетова и Ишимбаева		
1-я мечеть	1	— 25 коп.
2-я мечеть	11	2 руб. 75 коп.
д. Кузябаева	3	— 75 коп.
(Разрешено построить мечеть в дер. Байгундина в 1903 г.)		
д. Уразаева	5	1 руб. 25 коп.
д. Кундузлина (Бобровый Гай)	6	1 руб. 50 коп.
д. Максютова	6	1 руб. 50 коп.
д. Габдуллина	12	3 руб.

ЦГИА РБ. Ф. 295. Оп. 13. Д. 10. Л. 105–107.

8.6. Расписка о получении метрических книг на 1894 г.

Д. Габдуллиной указ. мулла	Аллагул Бурангулов
Д. Кузябаевой — » —	Яхья Мухаметгалиев
Д. Уразаевой — » —	Мухаметсафа Ильясов
Д. Максютковой — » —	Габдулнасыр Галеев
Д. Бобров Гай — » —	Таузифитдин Богданов
Д. Кучембетовой — » —	Шагиагзам Тугузбаев

ЦГИА РБ. Ф. 295. Оп. 8. Д. 863.

9. СВЕДЕНИЯ О МЕЧЕТЯХ И СВЯЩЕННОСЛУЖИТЕЛЯХ В БАШКИРСКИХ ДЕРЕВНЯХ САМАРСКОЙ ГУБЕРНИИ

9.1. Мусульманский приход и духовные лица в башкирских селениях Самарской губернии на рубеже XIX–XX вв.

Город **Николаевск (Пугачев)**, 1-я соборная мечеть. В приходе 530 мужчин и 505 женщин. Разрешение на строительство получено 2 августа 1879 г. Работали медресе (училище) и мектебе.

- Сагадатдин Мухаметзянов сын Хисамутдинов, имам (глава мусульманской общины, руководитель общей молитвы в мечети), хатип (проповедник), утвержден 10 марта 1896 г., 1867 года рождения.
- Муким (правильно: мугин, т.е. помощник), имам, муэдзин (человек, провозглашающий азан) и мугаллим (учитель детей младшего возраста) Нурмухамет Хаса-

нов, утвержден 21 сентября 1879 г., 1853 года рождения, умер в 1903 г.

2-я соборная мечеть. Построена в 1848 г. В приходе 500 мужчин и 490 женщин. Имеется мектебе.

3. Хасан Габдулгазизов сын Ахтямов, имам-хатип, утвержден 21 января 1888 г., 1859 года рождения, умер от голода в 1921 г.

4. Муэдзин и мугаллим Якуп Сиразитдинов Акиров, 1878 года рождения, умер от голода в 1922 г.

Имилеевская волость

Д. **Муратшиной**, имеется соборная мечеть, в приходе которой было 424 мужчины и 342 женщины, построена в 1852 г. Разрешение на перестройку дано 13 марта 1899 г. Имеется мектебе.

5. Давлетсура Давлетшин, имам-хатип и мугаллим, утвержден в 1894 г., 1846 года рождения, умер в 20-х гг.

6. Губайдулла Ахметуллин сын Акиров, муэдзин, мугаллим, утвержден в апреле 1898 г., 1848 года рождения, умер в 1915 г.

7. Ягафар Валиахметов вместо Акирова утвержден в 1916 г.

Д. **Имилеевой**, соборная мечеть. В приходе 311 мужчин и 237 женщин, построена в 1812 г. Разрешение на перестройку дано 10 апреля 1874 г. Имеется мектебе.

8. Сагадатулла Гайнуллин Байдавлетов, имам-зямиг (имам соборной мечети), хатип и мугаллим, утвержден в должности 8 мая 1885 г., 1844 года рождения.

Д. **Кинзягуловой**, соборная мечеть. В приходе 300 мужчин и 253 женщины, построена в 1885 г. Имеется мектебе.

9. Мухаметсалим Ганиятуллин, 50 лет, имам-хатип и мугаллим, утвержден в должности 16 сентября 1889 г. Умер в 1908 г.

10. Шагидулла Мухаметгалимов, имам-хатип и мугаллим, утвержден 17 марта 1909 г.

Д. **Утекаевой**, имеется соборная мечеть. В приходе 463 мужчины и 421 женщина, построена в 1826 г. и перестроена в 1879 г. Имеется мектебе.

11. Тулбай Мухаметрахимов, 57 лет, имам-хатип и мугаллим, утвержден в должности 23 августа 1867 г.

12. Мухаметгарей Гайнанов, 48 лет, имам-хатип, мугаллим, утвержден в должности 1 августа 1881 г.

Д. **Качкиновой**, имеется соборная мечеть. В приходе 235 мужчин и 197 женщин, построена в 1833 г., перестроена в 1905 г. Работает мектебе.

13. Мухаметшакир Малик Хайдаров, 46 лет, муэдзин, мугаллим-сибиян (правильно: санбиян, т.е. способный исполнять должность имама), утвержден 31 октября 1875 г., умер в 1915 г. (10 декабря 1908 г. был переведен в приход д. Качкиновой).

14. Курбангалий Шабуров (сын) Исламов, 1874 года рождения, имам-хатип и мугаллим, утвержден в 1904 г.

15. Мухамедгалий Гатауллин Алтынбаев, муэдзин и мугаллим, утвержден 8 августа 1899 г.

Д. **Хасановой**, соборная мечеть. В приходе 271 мужчины и 250 женщин, построена в 1829 г., на перестройку разрешение получено 13 марта 1899 г., через год перестроена. Действует мектебе.

16. Ильяс Мухаметзянов, имам-хатип и мугаллим, утвержден в должности 17 ноября 1869 г., 1832 года рождения, умер в 1916 г.

17. Гизулла Ильясов, утвержден имамом и муддарисом 28 апреля 1910 г.

18. Гатаулла Хамзин, утвержден муэдзином и мугаллимом-сибияном 21 июня 1910 г.

Д. **Дингизбаевой**, соборная мечеть. В приходе 295 мужчин и 278 женщин. Разрешение на постройку дано 25 января 1874 г. Перестроена в 1885 г. Имеется мектебе.

19. Файзулла Ишмухаметов, имам-хатип и мугаллим, утвержден в должности 13 февраля 1876 г., 1848 года рождения, умер в 1905 г.

20. Шагиахмед Хабибуллин Байсалямков, утвержден имамом и муддарисом 1 июня 1905 г., 1877 года рождения.

Д. **Ташбулат-Кустяновой**, действует соборная мечеть. В приходе 404 мужчины и 330 женщин. Разрешено строительство от 19 сентября 1879 г. Работает мектебе.

21. Давлетсура Давлетшин, имам-зямиг, хатип, мугаллим, утвержден в должности 14 июня 1884 г., 1846 года рождения, умер в 1906 г.

22. Габбас Равилов Исламов, утвержден имам-хатипом и мугаллимом 7 сентября 1907 г., умер 12 сентября 1923 г.

23. Башар Давлетчурин, утвержден муэдзином и мугаллимом 7 сентября 1907 г.

Кузьябаевская волость

Д. **Кучембетовой**, соборная мечеть. В приходе 578 мужчин и 490 женщин, построена в 1827 г. Имеется мектебе.

24. Шагиагзам Тугузбаев, 51 год, имам-зямиг, хатип и мугаллим, утвержден 17 сентября 1875 г.

25. Мухаметхарис Мухаметшарипов Явкаев, 47 лет, муэдзин и мугаллим-сибиян, утвержден 31 января 1876 г.

26. Гизетдин Тугузбаев, муэдзин, магират (?), и.о. имама в небытность такового и мугаллим-сибиян, утвержден в 1912 г.

Д. **Байгундиной (Байгульдиной)**, образован самостоятельный приход в 1903 г. Имеется мектебе.

27. Мухамедьяр Мухаметхузин утвержден муэдзином и мугаллимом-сибияном, могущим исполнять должность имама. Утвержден губернским правлением в 1903 г.

Д. **Кузьябаевой и Кунакбаевой**, действует соборная мечеть. В приходе 314 мужчин и 318 женщин. Построена в 1818 г., перестроена в 1837 г. Есть мектебе.

28. Яхья Мухаметгалиев, 48 лет, имам-хатип и мугаллим, утвержден в 1886 г.

29. Тимербулат Нугуманов Бакиров, 35 лет, муэдзин и мугаллим-сибиян, утвержден 8 апреля 1899 г., отстранен в 1911 г., вновь допущен к службе в 1913 г.

Д. **Ишимбаевой**, имеется соборная мечеть, построена в 1870 г., перестроена по разрешению Самарского губернского правления от 27 июля 1902 г. Действует мектебе.

30. Гатаулла Тохватуллин Хисаметдинов, утвержден имам-хатипом и муддарисом в 1903 г.

31. Идиятулла Мухаметхакилов Исламгулов, утвержден муэдзином и мугаллимом-сибияном губернским правлением 14 января 1904 г.

Д. **Уразаевой**, соборная мечеть и мектебе. В приходе 295 мужчин и 267 женщин. Построена в 1830 г., перестроена в 1887 г.

32. Сагадий Юсупов Гайсин, хатип и муддарис, утвержден 13 августа 1901 г. 13 июля 1902 г. стал ахуном. Переведен в д. Акирово в 1905 г.
33. Шагимухамет Шагиагзамов Тугузбаев, 26 лет, муэдзин и мугаллим-сибиян, утвержден 5 сентября 1898 г. Д. **Акировой**, молитвенный дом основан в 1850 г., построена соборная мечеть в 1888 г. В приходе 169 мужчин и 175 женщин. Имеется мектебе.
34. Сагадий Юсупов Гайсин, хатип и муддарис, ахун с 1902 г.
35. Мухаметнажип Мухаметханиев Акиров, муэдзин, утвержден 17 ноября 1904 г. Переведен в д. Максютново муэдзином. Д. **Кундузлиной (Бобровой Гай)**, имеется соборная мечеть, построена в 1833 г. В приходе 269 мужчин и 250 женщин. Действует мектебе.
36. Шарафутдин Мухаметаминов Богданов, 1857 года рождения, имам-зямиг и мугаллим, утвержден 19 декабря 1886 г.
37. Харас Кастаранов Ильмухаметов, 1859 года рождения, муэдзин и мугаллим и могущий исполнять и должность имама, утвержден 28 марта 1897 г. Освобожден от должности по решению суда. Д. **Максютовой**, соборная мечеть, построена в 1811—1815 гг., имеется мектебе. В приходе 318 мужчин и 266 женщин.
38. Габдулнасыр Габдулхасанов Галиев, 1854 года рождения, имам-хатип, утвержден в 1880 г. Умер 3 августа 1901 г.
39. Сагадатулла Мифтахутдинов, имам-хатип и мугаллим, утвержден 20 декабря 1912 г.
40. Мухаметнажип Акиров, муэдзин от 24 декабря 1917 г.
41. Мухаметзакир Абдулнасыров Галиев, муэдзин со званием мугаллима-сибияна, могущий исполнять должность имама, утвержден 24 августа 1902 г. Умер в 1915 г.
42. Мухаметкасим Габдулнасыров Галиев, утвержден муэдзином и мугаллимом в 1913 г., умер в 1914 г. Д. **Габдуллиной**, соборная мечеть, построена в 1883—1885 гг. В приходе 294 мужчины и 264 женщины. Работает мектебе.
43. Аллагул Бурангулов Ахметов, 1852 года рождения, имам и мугаллим, утвержден 4 марта 1887 г. Умер в 1916 г. Д. **Кунакбаевой**, соборная мечеть, построена в 1910 г. (до строительства самостоятельной соборной мечети принадлежала к Кузябаевской мечети). Имеется мектебе.
44. Гатаулла Баязитов Гайсин, утвержден хатипом губернским правлением 20 декабря 1912 г.

ЦГИА РБ. Ф. 295. Оп. 2. Д. 3. Л. 206—213; Оп. 8. Д. 1035. Листы не пронумерованы.

9.2. Ведомость о мусульманских приходах и духовных лицах в башкирских деревнях Самарской губернии на 1908 г.

- В д. **Утекаевой**, соборная мечеть, построена в 1826 г., перестроена в 1879 г., в приходе 279 мужчин и 259 женщин.
1. Тулукбай Мухаметрахимов, 1844 г., имам-зямиг, хатип, мугаллим, утвержден губернским правлением в 1867 г.
 2. Мухаметкирей Гайнанов, 1852 года рождения, имам-хатип, мугаллим, утвержден 12 августа 1881 г.

3. Мухаметшакир Малик Амадаров, 1853 года рождения, азанчи, могущий исполнять должность имама, мугаллима-сибияна, утвержден губернским правлением 3 ноября 1875 г. В д. **Качкиновой**, соборная мечеть, построена в 1902—1905 гг., число душ: 232 мужчины и 194 женщины.
4. Курмангалий Шабуров, 1874 года рождения, имам-хатип, мугаллим, утвержден губернским правлением в 1904 г. В д. **Дингизбаевой**, соборная мечеть, перестроена в 1885—1886 гг., число душ: 356 мужчин и 314 женщин.
5. Шагиахмет Хабибуллин (сын) Байсалямов, 1877 года рождения, имам-хатип, муддарис, утвержден губернским правлением 1 июля 1905 г. В д. **Хасановой**, соборная мечеть, перестроена в 1899—1900 гг.
6. Ильяс Мухаметзянов, 1832 года рождения, имам-хатип, утвержден губернским правлением 17 ноября 1869 г. В д. **Кинзягуловой**, соборная мечеть, построена в 1885 г., число душ: 330 мужчин и 289 женщин.
7. Мухаметгалим Гайтуллин, 1851 года рождения, имам-хатип, мугаллим, утвержден губернским правлением в 1889 г. В д. **Имилеевой**, соборная мечеть, перестроена в 1876 г., число душ: 314 мужчин и 243 женщины.
8. Сагадатулла Зайнуллин (сын) Байдавлетов, 1853 года рождения, имам-хатип, мугаллим, утвержден 8 мая 1885 г. В д. **Муратшиной**, соборная мечеть, перестроена в 1899 г., число душ: 430 мужчин и 360 женщин.
9. Габбас Равилев Исламов, 1867 года рождения, имам-хатип, мугаллим, утвержден 31 августа 1907 г.
10. Давлетсура Давлетшин, 1880 года рождения, муэдзин, мугаллим-сибиян, утвержден 7 сентября 1907 г. В д. **Байгундиной (Байгульдиной)**, соборная мечеть, построена в 1903 г., число душ: 210 мужчин и 188 женщин.
11. Гарифулла Габдуллин (сын) Нигматуллин, 1879 года рождения, указной мулла, утвержден указом в 1908 г. В д. **Акировой**, соборная мечеть, построена в 1888 г., число душ: 179 мужчин и 182 женщины.
12. Сагадий Юсупов (сын) Гайсин, указной мулла, утвержден Самарским губернским правлением. В д. **Уразаевой**, соборная мечеть, перестроена в 1887 г., число душ: 164 мужчины и 146 женщин.
13. Шагимухамет Тугузбаев, 1873 года рождения, указной мулла, утвержден 15 сентября 1898 г. В д. **Кузябаевой**, соборная мечеть, к ней причислена д. Кунакбаева, находящаяся в 6 верстах, мечеть перестроена в 1837 г., число душ в приходе 365 мужчин и 433 женщины.
14. Яхъя Алеев, указной мулла, 1850 года рождения, утвержден 9 августа 1886 г. В д. **Бобровом Гае (Кундузлы)**, соборная мечеть, перестроена в 1865 г., число душ: 342 мужчины и 296 женщин. В д. **Максютовой**, соборная мечеть, построена в 1811—1815 гг., число душ: 343 мужчины и 286 женщин.
15. Мухаметзакир Габдулнасыров (сын) Галиев, 1878 года рождения, указной мулла, утвержден 24 августа 1902 г. В д. **Габдуллиной**, соборная мечеть, построена в 1885—1886 гг., число душ: 327 мужчин и 287 женщин.

16. Аллагул Бурангулов (сын) Ахметов, 1852 года рождения, указной мулла, утвержден 4 марта 1887 г.

В д. **Кучембетовой**, соборная мечеть, построена в 1827 г., число душ: 201 мужчина и 143 женщины.

17. Шаги Агзамов (сын) Тугузбаев, указной мулла, утвержден Самарским губернским правлением 17 сентября 1875 г.

В д. **Ишимбаевой**, соборная мечеть, перестроена в 1902 г., число душ: 237 мужчин и 189 женщин.

18. Гатаулла Тухватуллин (сын) Хисаметдинов, 1870 года рождения, указной мулла, утвержден 10 декабря 1903 г.

ЦГИА РБ. Ф. 295. Оп. 14. Д. 11. Л. 112–114.

9.3. Наименования мусульманских приходов в башкирских деревнях Самарской губернии в 1917 г.

7 стан	8 стан
Имилеевская волость	Кузябаевская волость
В дер. Муратшиной	В дер. Кучембетовой
Имилеевой	Ишимбаевой
Утекаевой	Кузябаевой
Кинзегуловой	Байгундиной
Качкиновой	Уразаевой
Хасановой	Акировой
Дингизбаевой	Кундузлиной (Бобров Гай)
Ташбулат-Кустяновой	Максютовой
	Габдуллиной
	Кунакбаевой

ЦГИА РБ. Ф. 295. Оп. 13. Д. 22. Л. 127–129.

9.4. Приговор Максютковского сельского схода

1916 года августа 31 дня, мы, нижеподписавшиеся башкиры Самарской губернии, Николаевского уезда, Ку-

зябаевской волости, деревни Максютковой, от 90 наличных домохозяев 75 наличных человек, имеющих право подавать голоса на сельском сходе, быв сего числа на сельском сходе в присутствии местного сельского старосты нашего Султана Акирова, где имели суждение о том, что в нашем Максютковском обществе состоит одна соборная мечеть, и не имеется при ней муэдзина; одному имаму и мулле богослужения очень трудно по разным требованиям, на пятивременную богослужению своевременно не является, больше отправляется кои как без муллы и имама, хотя был таковое муэдзина, который уже умер в 1914 году. А потому мы из со всех со общего согласия постановили: сим приговором принять в нашу соборную мечеть муэдзина, имам-мугином, т.е. исправляющим должности имама во время отсутствия таковой, и также мугаллимом-сибияном, находящегося при соборной мечети дер. Акировой Кузябаевской волости, Николаевского уезда, Самарской губернии, Акирова Мухамеднажица Мухамедханиева, согласно утвержденного по указу Его Императорского Величества от 17 ноября дня 1907 года за № 6264 – так как он, Акиров, с нами одно общественник (т.е. одноотчинник), имеет при д. Максютковой душевой надел земли пятьдесят восемь десятин казенной меры, на общественное благоудовлетворительное жалованье не нуждается, желание свое заявляет служить своими средствами, т.е. без жалованья, всякия казенных податей, государственного поземельного налога земских, волостных и мирских сборов уплатить принимает на себя. О сем настоящим приговором покорнейше просим Самарского губернского правления выше сего означенную должность перевести из дер. Акировой в дер. Максютковой Кузябаевской волости по желанию Акирова, так равно Максютковского общества.

В чем по сему приговору подписуемся.

Подписались на кириллице 17 человек, имена и фамилии остальных (неграмотных 58 человек) написаны Курмангалием Кужахметовым.

**10. ИТОГИ ПЕРЕПИСИ 2002 г.
БАШКИРЫ В ГОРОДАХ И РАЙОНАХ РБ**

№	Название района, города	Башкиры	% от общего числа	№	Название района, города	Башкиры	% от общего числа
1.	Абзелиловский район	38061	88,0	39.	г. Янаул	11990	43,0
2.	Альшеевский район	17930	37,0	40.	Гафурийский район	18325	49,8
3.	Архангельский район	9276	46,0	41.	Давлекановский район	8365	45,8
4.	Аскинский район	16959	70,9	42.	Дуванский район	6457	20,2
5.	Аургазинский район	6748	17,3	43.	Дюртюлинский район	16184	49,1
6.	Баймакский район	38795	87,7	44.	Ермекеевский район	8428	46,3
7.	Бакалинский район	6276	19,4	45.	Зианчуринский район	21516	71,5
8.	Балтачевский район	17297	70,0	46.	Зилаирский район	10555	55,7
9.	Белебеевский район	2314	13,3	47.	Иглинский район	15177	33,4
10.	Белокатайский район	9836	43,5	48.	Илишевский район	29217	80,5
11.	Белорецкий район	18292	62,9	49.	Ишимбайский район	18335	71,6
12.	Бижбулякский район	6009	21,5	50.	Калтасинский район	3216	11,1
13.	Бирский район	2665	13,4	51.	Караидельский район	12721	45,0
14.	Благоварский район	12472	48,4	52.	Кармаскалинский район	23296	42,7
15.	Благовещенский район	3132	19,7	53.	Кигинский район	8192	41,3
16.	Буздякский район	12528	40,2	54.	Краснокамский район	9668	35,1
17.	Бураевский район	23045	81,4	55.	Кугарчинский район	19280	56,4
18.	Бурзянский район	16277	96,7	56.	Кушнаренковский район	12703	43,3
19.	г. Агидель	7806	41,7	57.	Куюргазинский район	11033	43,1
20.	г. Баймак	12015	69,8	58.	Мелеuzовский район	10948	41,0
21.	г. Белебей	9427	11,0	59.	Мечетлинский район	14961	58,4
22.	г. Белорецк	14775	17,3	60.	Мишкинский район	1754	6,5
23.	г. Бирск	4345	10,9	61.	Миякинский район	14126	44,4
24.	г. Благовещенск	6352	19,3	62.	Нуримановский район	7526	34,3
25.	г. Давлеканово	5255	22,0	63.	Салаватский район	19091	66,9
26.	г. Дюртюли	6715	22,4	64.	Стерлибашевский район	7321	33,3
27.	г. Ишимбай	19964	28,4	65.	Стерлитамакский район	8141	21,6
28.	г. Кумертау	11426	16,4	66.	Татышлинский район	18770	70,0
29.	г. Межгорье	4980	26,1	67.	Туймазинский район	18515	59,9
30.	г. Мелеуз	17142	27,1	68.	Уфимский район	7711	13,7
31.	г. Нефтекамск	36033	27,8	69.	Учалинский район	29842	83,7
32.	г. Октябрьский	14235	13,1	70.	Федоровский район	3746	17,7
33.	г. Салават	28062	17,7	71.	Хайбуллинский район	25840	78,1
34.	г. Сибай	29315	48,7	72.	Чекмагушевский район	11445	34,6
35.	г. Стерлитамак	41208	15,6	73.	Чишминский район	9934	18,9
36.	г. Туймазы	24894	25,3	74.	Шаранский район	7614	31,1
37.	г. Уфа	154298	14,8	75.	Янаульский район	11305	49,5
38.	г. Учалы	21535	53,6				

ЗАКЛЮЧЕНИЕ

Материалы справочной книги «История сел и деревень Башкортостана» позволяют сделать следующие выводы.

По истории башкирских поселений XVI в. источники отсутствуют. Поэтому ни характер, ни их названия нам неизвестны. В результате перехода западных башкир к оседлости и к полукочевому образу жизни подобно восточным собратьям, как следствие их добровольного русского подданства, в XVII в. наблюдается повсеместное возникновение аулов с названиями родов и племен (как, например, деревни под названиями Табын, Теляу, Тамьян, Тангаур и т.д.). Населенные пункты с теперешними названиями появились в конце XVII–XVIII вв. на местах старых аулов, дотла сожженных карателями в ходе подавления башкирских восстаний во второй половине XVII–XVIII вв.

Дочерние аулы создавались в первой половине XIX в., когда губернские власти запрещали башкирам выезды на хутора. Чтобы не потерять пастбищные земли, на которых располагались хутора, последние объявлялись самостоятельными деревнями, им давали имена первопоселенцев.

Названия поселений XVII–XIX вв. происходят от антропонимов – имен первопоселенцев из числа военно-административных и религиозных чиновников, редко – от гидронимов.

Башкирские деревни отличались этнической однородностью. Национально смешанные аулы стали появляться в числе первых в Стерлитамакском уезде.

Традиционное хозяйство башкир – это полукочевое скотоводство и промыслы. С конца XVIII,

особенно с 30-х гг. XIX в. заметно проникало в их быт земледелие. В середине XIX в. хозяйство башкир в целом переживало кризисное состояние. Кочевник, взявшийся за плуг, еще не стал хлебопашцем. Но и скотоводство его более не обеспечивало. Выход был один: переход к оседлости и к земледелию, что и произошло в конце XIX в.

Нерусские населенные пункты обязаны своим существованием свободному переселению крестьян из Поволжья и Среднего Урала и освоению ими бескрайних башкирских пастбищных угодий.

Русские села возникали в связи с государственной, дворянской, заводской и крестьянской колонизацией башкирских вотчинных земель.

Между русскими и нерусскими крестьянами устанавливались хозяйственные связи, практиковался обмен производственным опытом. Земледельческие народы оказывали положительное влияние на башкир в их переходе к оседлости и земледелию.

В годы обострения социальных конфликтов трудящиеся массы народов Башкирии совместно выступали против феодального и национального гнета. Особенно ярко проявились их взаимопонимание и классовая солидарность в годы последней в истории России грандиозной Крестьянской войны под предводительством Е. И. Пугачева, когда против несправедливости, крепостничества, эксплуататоров восстали русские крестьяне и казаки, башкиры, татары, мишари, мари, мордва и другие. Весьма заметной была их совместная борьба за независимость общей родины России в Отечественной войне 1812 г.

АЛФАВИТНЫЙ СПИСОК ГЕОГРАФИЧЕСКИХ НАЗВАНИЙ

- | | | | |
|-----------------------|----------------------|------------------------|----------------------|
| Абдал 302 | Агиртамак 263 | Аккузево 288 | Алимгулово 143 |
| Абдрахимово 556 | Адвакатовка 193 | Аккулаево 424 | Аллагуват 134 |
| Абдрахманово 515 | Адзитарово 53 | Аккулово 67 | Аллагуватово 60 |
| Абдрахманово 53 | Адзитарово 181 | Аккуль 187 | Алмалы 131 |
| Абдрахманово 91 | Аднагулово 262 | Аккучуково 108 | Алмантаево 187 |
| Абдрашбаш 357 | Ажахта 453 | Аклушево 613 | Алмантаево 189 |
| Абдрашитово 422 | Азангулово 548 | Акмурун 107 | Алмаш 238 |
| Абдрашитово 422 | Азигулово 648 | Акназарово 68 | Алпаево 238 |
| Абдрашитово 498 | Азикеево 108 | Аксаитово 311 | Алтаево 359 |
| Абдрезяково 532 | Азикеево 559 | Аксаково 192 | Алтаяково 22 |
| Абдряшево 30 | Азикей-Куль 56 | Аксарино 74 | Алькашево 408 |
| Абдряшево 89 | Азмеево 480 | Актау 105 | Алькино 517 |
| Абдулгазино 35 | Азнагулово 39 | Актау 322 | Альмухаметово 30 |
| Абдулкаримово 106 | Азнагулово 110 | Акташево 154 | Альмясово 143 |
| Абдулкаримово 221 | Азнагулово 143 | Акташево 177 | Альшеево 427 |
| Абдулкаримово 422 | Азнаево 462 | Акчулпаново 60 | Альягиш 302 |
| Абдулкасимово 20 | Азналино 108 | Акъяр 442 | Амангильдино 22 |
| Абдуллино 53 | Азналино 517 | Акылбай 330 | Амангильдино 36 |
| Абдуллино 273 | Азналы-Карамалы 226 | Акыстау 428 | Амикеево 251 |
| Абдуллино 356 | Азово 117 | Алагузево 537 | Аминево 85 |
| Абдуллино 481 | Азяково 352 | Алайгирово 172 | Аминево 90 |
| Абдуллино 557 | Аисово 110 | Алакаево 130 | Амирово 135 |
| Абдулмамбетово 31 | Аитово 345 | Алатана 61 | Амирово 298 |
| Абдулмамбетово 2-е 47 | Аитово 442 | Алаторка 460 | Амирово 457 |
| Абдулмукминово 92 | Аитово 460 | Алга 319 | Амитово 456 |
| Абдулмуратово 56 | Айбуляк 334 | Алга 410 | Анастасьино 305 |
| Абдулово 79 | Айгирьял 566 | Алга 476 | Аначево 275 |
| Абдулово 222 | Айгулево 61 | Алгазино 106 | Ангасяково 418 |
| Абдильменево 526 | Айдагулово 431 | Алдарово 43 | Андреевка 59 |
| Абдулялилово 49 | Айдакаево 565 | Алдарово 330 | Андреевка 140 |
| Абзаево 347 | Айдарали 135 | Алдарово 533 | Андреевка 276 |
| Абзаево 537 | Айдос 494 | Алдарово 425 | Андреевка 336 |
| Абзаково 14 | Айская 525 | Алдарово (разъезд) 425 | Андреевка 339 |
| Абзаково 104 | Айская 530 | Алдеевка 71 | Андреевка 490 |
| Абзаково 112 | Айтмамбетово 116 | Алегазово 561 | Андриановка 431 |
| Абзаново 115 | Айтуган 70 | Александровка 57 | Анзяк 505 |
| Абитово 68 | Айтуган 136 | Александровка 59 | Анисимова Поляна 244 |
| Абишево 431 | Айтуган 428 | Александровка 70 | Анновка 80 |
| Аблаево 260 | Айтуган-Дурасово 140 | Александровка 71 | Анновка 209 |
| Аблаево 389 | Аканаево 402 | Александровка 113 | Антоновка 189 |
| Аблязино 22 | Акбашево 375 | Александровка 193 | Апасево 217 |
| Абсаямово 17 | Акбашево 592 | Александровка 193 | Апасово 69 |
| Абсаямово 55 | Акбашево 644 | Александровка 360 | Апрелево 493 |
| Абсаямово 96 | Акберда 428 | Александровка 467 | Апсаямово 56 |
| Абсаямово 497 | Акбердино 457 | Александровка 476 | Апतिकеево 98 |
| Абсаямово 565 | Акборисово 241 | Александровка 489 | Апτικοво 126 |
| Абубакирово 133 | Акбулатово 28 | Александровская 62 | Аптраково 69 |
| Абуталипово 483 | Акбулатово 91 | Александровский 72 | Аптышевский 501 |
| Абызгильдино 104 | Акбулатово 139 | Алексеевка 57 | Апутово 564 |
| Абызово 493 | Акбулатово 316 | Алексеевка 59 | Апшаново 499 |
| Авадий 302 | Акбута 68 | Алексеевка 80 | Аракаево 644 |
| Авангард 458 | Акимбетово 35 | Алексеевка 466 | Аралбаево 48 |
| Аврюз 429 | Акимбетово 143 | Алексеевский 120 | Аралбаево 143 |
| Аврюзбаш 429 | Акирово 696 | Алешкино 139 | Араптаново 408 |
| Аврюзтамак 429 | Аккино 550 | Аликашево 93 | Арбашево 302 |
| Агирзя 483 | Аккуз 60 | Алимгузино 133 | Армак 406 |

- Аргыш 417
 Ардашево 352
 Арибаш 317
 Арибашево 319
 Ариєво 497
 Арипкулово 109
 Аркаул 490
 Аркаул 510
 Аркиново 513
 Арлан 216
 Арларово 126
 Арлян 338
 Армет 123
 Арметбаш 123
 Арметбаш 131
 Арметово 122
 Арметрахимово 123
 Арняшево 352
 Арсланбеково 260
 Арсланбеково 358
 Арслано-Амекачево 74
 Арсланово 56
 Арсланово 67
 Арсланово 187
 Арсланово 253
 Арсланово 265
 Арсланово 533
 Арсланово 564
 Арсланово 656
 Артакуль 491
 Артаулово 317
 Арти-Шигири 647
 Архангельского
 медеплавильного завода
 поселок 244
 Архангельское 118
 Архангельско-Латышское 121
 Арышпарово 110
 Асавбаш 58
 Асавды 317
 Асавдыбаш 332
 Асавка 209
 Асаво-Зубово 62
 Асавтамак 62
 Асавтамак 359
 Асаново 376
 Асиялан 131
 Асканыш 459
 Аскароро 32
 Аскароро 69
 Аскароро 425
 Аскароро 2-е 49
 Аскино 118
 Аскино 304
 Аскиш 490
 Аслаєво 21
 Аслаєво 42
 Ассы 110
 Асы 120
 Асылгужино 534
 Асылоро 94
 Асяново 410
 Атайсал 98
 Атамановка 494
 Атаманский Луг 494
 Атамкуль 222
 Атангулово 103
 Атарша 568
- Атач 407
 Атербаш 495
 Атиково 44
 Аткуль 213
 Атлегач 339
 Атняш 449
 Атняшкино 490
 Атсуярово 413
 Атык 267
 Атяшево 139
 Аук-Буляк 317
 Аумышево 39
 Ауструм 459
 Ахаєво 31
 Ахлыстино 385
 Ахмерово 54
 Ахмерово 101
 Ахмерово 125
 Ахметово 33
 Ахметово 368
 Ахметово 395
 Ахметово 476
 Ахта 385
 Ахтиял 333
 Ахуново 25
 Ахуново 473
 Ахуново 511
 Ачит 490
 Ачу-Елга 316
 Ашаєво 566
 Ашинский 458
 Ашит 215
 Ашит 215
 Ашкадар 61
 Ашкадарские Вершины 139
 Ашкадарское Максютото 60
 Ашманово 274
 Аю 283
 Аюкашево 416
 Аюпово 556
 Аюсазово 40
 Аюханово 475
 Аючино 60
- Бабенский 460
 Бабенское 460
 Бабичево 174
 Багряшево 160
 Бадраково 341
 Бадряш-Актау 324
 Бадряшево 317
 Бадряшево 323
 Бадьшево 108
 База-Куяново 274
 Базанчат 292
 Базаргулово 19
 Базгиево 242
 Базелево 140
 Базиково 163
 Базилевский 141
 Базилевский 490
 Базлык 466
 Базытамак 273
 Байково 130
 Баимбетово 158
 Баимово 41
 Баимово 89
 Баимово 133
- Баишево 56
 Баишево 95
 Баишево 403
 Байбулатово 400
 Байгазино 48
 Байгильдино 241
 Байгильдино 449
 Байгильды 417
 Байгишево 298
 Байгузино 129
 Байгузино 332
 Байгульдино 693
 Байгундино 693
 Байдавет 101
 Байзигитово 68
 Байкал 452
 Байкара 105
 Байки 492
 Байкибаш 317
 Байкибашево 485
 Байки-Юнусово 488
 Баймак 94
 Баймурзино 98
 Баймурзино 105
 Байназарово 33
 Байназарово 47
 Байракатуба 248
 Байрамгулово 16
 Байрамгулово 24
 Байрамгулово 105
 Байрамгулово 688
 Байсакалово 17
 Байсакалово 535
 Байсакино 345
 Байсарово 332
 Байталлы 379
 Байтимирово 444
 Байшады 359
 Бакаєво 56
 Бакаєво 377
 Бакаєво 1-е 378
 Бакаєво 2-е 378
 Бакалдинское 121
 Бакалы 349
 Бакеево 112
 Бакеево 133
 Бакиєво 101
 Бакраково 153
 Балажи 458
 Балаково 394
 Балапаново 40
 Бала-Четырман 136
 Балбуково 14
 Балгазы 425
 Балкан 431
 Балмазы 482
 Балтаєво 254
 Балтас 330
 Балтачево 317
 Балтачево 418
 Балтийская 458
 Балтино 184
 Балто-Ивановка 477
 Балыклы 139
 Балыклы 1-е 139
 Балыклы 2-е 139
 Балыклы-Башево 139
 Балыкыкулево 54
- Балякино 62
 Банибаш 337
 Барабановка 338
 Баранцево 193
 Барахаєвка 305
 Баргата 410
 Баргызбаш 410
 Барда 597
 Барда 604
 Бардабашево 599
 Бардасла 402
 Баренцево 460
 Барсуково 236
 Бартым 483
 Барыш 465
 Барьязибаш 215
 Барьязибаш 2-й 215
 Басаєво 85
 Басиновка 118
 Баскаково 387
 Басурмановка 72
 Баталино 29
 Баткан 62
 Батраки 476
 Батталово 21
 Батырбаєво 623
 Батырово 136
 Бахметєво 653
 Бахмут 81
 Бахтигарєєво 93
 Бахтигарєєво 102
 Бахтизино 392
 Бахча 238
 Бахча 476
 Бачкитау 215
 Башапово 619
 Баш-Беркутово 144
 Баширово 399
 Башкибаш 319
 Башкирское Сатлыково 150
 Башкортостан 302
 Башкортостан 305
 Баязитово 428
 Баязитово 443
 Бегеняш 61
 Бегеняш 700
 Бедєевский Ключ 452
 Бєзодово 386
 Бєйсово 117
 Бєйсовские хутора 121
 Бєкєєво 385
 Бєкетово 191
 Бєкєчєво 144
 Бєкєшєво 107
 Бєкєшєво 144
 Белгород 137
 Бєлєкей Абызово 144
 Белорецк 112
 Белорецк 460
 Белорус-Александровка 120
 Бєлянка 563
 Бєляшєво 317
 Бєрдагулово 110
 Бєрдяш 492
 Бєрдяшский Перевоз 492
 Бєрєзники 118
 Бєрєзниково 601
 Бєрєзовка 70

- Березовка 113
 Березовка 120
 Березовка 171
 Березовка 476
 Березовский 459
 Березовый Лог 495
 Беркутово 144
 Берлек 431
 Берлячево 354
 Бешевлярово 512
 Бибахтино 456
 Бигенеево 356
 Бигильдино 207
 Бигильдино 686
 Бигинеево 318
 Бижбуляк 465
 Бизь 317
 Бизяк-Ахмерово 109
 Бикбулат 519
 Бикбулатово 144
 Бикзяново 358
 Бик-Карамалы 473
 Биккино 398
 Биккузино 75
 Биккузино 103
 Биккузино 145
 Биккулово 40
 Биккулово 239
 Биккулово 432
 Биккулово 460
 Бикметово 135
 Бикметово 257
 Бикметово 342
 Бикметово 400
 Бикмурзино 451
 Биксяново 128
 Бикташево 48
 Бикташевский 500
 Биктимирово 219
 Биктово 287
 Биктышево 239
 Биктяш 463
 Бикчагул 431
 Билалово 106
 Бирючево 449
 Битиково 499
 Биткино 650
 Битково 651
 Бишаул-Унгарово 177
 Бишкаин 57
 Бишкураево 265
 Бишкураево 271
 Бишкуразово 265
 Бишнарат 410
 Биштяка 182
 Бияваш 305
 Бияз 448
 Бияз 495
 Благовещенка 120
 Блохина 459
 Бобино 562
 Бобринка 72
 Бобров Гай 700
 Богачевка 107
 Богдановка 131
 Богданово 206
 Богданово 434
 Богдановское 458
 Богдашино 151
 Богородское 72
 Богоявленское 169
 Бойковка 62
 Большая Амзя 216
 Большая Ока 560
 Большебаиково 130
 Большеустьикинское 561
 Большие Каркалы 434
 Большие Шиды 452
 Большое Аксаково 63
 Большое Озеро 302
 Большой Барабан 337
 Большой Куганак 63
 Бордовка 389
 Борисовка 244
 Борисово 43
 Братский 460
 Бриш 110
 Бугульчан 81
 Бугуруслановка 62
 Будаевский 141
 Буданьяр 428
 Буденовский 458
 Будья Варяш 336
 Бузат 135
 Бузовьязбаш 182
 Бузовьязы 182
 Бузов-Язы 53
 Бузыкаево 36
 Буйда-Иверский 29
 Букаево 259
 Булансаз 239
 Булан-Турган 456
 Булат-Елга 327
 Булатово 31
 Булатово 266
 Булгаково 191
 Булегарт-Кайпаново 314
 Буляк 134
 Буляк 239
 Буляк 274
 Булякай 139
 Буляково 402
 Бунаково 532
 Бура 217
 Бурагулово 127
 Бураево 351
 Буралы 215
 Буралы 278
 Буранбаево 93
 Буранбаево 94
 Бурангулово 17
 Бурангулово 38
 Бурангулово 127
 Бурангулово 471
 Буранчино 128
 Буранчино 547
 Бургаджино 553
 Бургынбаш 317
 Бурзян-Елга 105
 Бурзянское Юлдашево 137
 Буриказганово 61
 Бурлы 163
 Бурный Поток 419
 Бурнюш 217
 Буртаковка 562
 Буртаково 554
 Буртюк 212
 Бурцевка 506
 Бустанаево 356
 Бустубаево 145
 Бутаево 109
 Бычковка 531
 Бятки 261
 Вавилровка 460
 Вакиярово 543
 Валентиновка 120
 Валентиновский 62
 Валитово 150
 Валиша 143
 Ваньш-Алпаутово 345
 Варзи 348
 Варзитамаково 348
 Варнаевский 81
 Варшавка 187
 Варяш 327
 Варяш 337
 Варяшбаш 330
 Васелга 568
 Васильевка 62
 Васильевка 70
 Васильевка 120
 Васильевка 244
 Васильевка 402
 Васильево 387
 Василькино 465
 Ваш-Язы 302
 Введенский 62
 Введенский 73
 Веденовка 62
 Ведерниковский 62
 Ведресево 217
 Венеция 410
 Верный 460
 Верхнеалькашево 409
 Верхнеарметово 123
 Верхнеаташево 391
 Верхнебиккузино 145
 Верхнебуранчино 128
 Верхнее Акбашево 375
 Верхнее Бабаларово 75
 Верхнее Кашкарово 146
 Верхнее Псянчино 147
 Верхнее Сазово 144
 Верхнее Юлдашево 65
 Верхнезайтово 254
 Верхне-Иткучуково 68
 Верхне-Казмакты 602
 Верхнекансиярово 199
 Верхнекаргино 407
 Верхнекарышево 204
 Верхнекировский 453
 Верхнекудашево 312
 Верхнемончарово 287
 Верхненикольский 305
 Верхнесюрюбаево 142
 Верхнеташево 67
 Верхнеугличино 192
 Верхнеусинское 495
 Верхнеутяшево 564
 Верхнечереккулево 279
 Верхнеяратово 97
 Верхние Азналы-Карамалы 227
 Верхние Бишинды 252
 Верхние Киги 540
 Верхние Левали 568
 Верхние Леканды 55
 Верхние Лемезы 118
 Верхние Лемезы 455
 Верхние Ташлы 237
 Верхние Услы 61
 Верхний Авзян 113
 Верхний Алаштан 139
 Верхний Аллагуват 134
 Верхний Барак 302
 Верхний Баяк 653
 Верхний Бегеняш 53
 Верхний Бугалыш 654
 Верхний Казмаш 490
 Верхний Лопас 535
 Верхний Лосад 245
 Верхний Сардык 263
 Верхний Суян 492
 Верхний Тюкунь 174
 Верхний Фроловский 120
 Верхний Чат 332
 Верхняя Андреевка 140
 Верхняя Барабановка 337
 Верхняя Бурма 305
 Верхняя Курмаза 465
 Верхняя Салаевка 317
 Верхошапово 617
 Верхоторский 131
 Веселая Роща 467
 Веселый 460
 Весна 532
 Вечтомовка 360
 Витебский 460
 Вишневка 466
 Вишневка 477
 Владимировка 244
 Воецкое 388
 Вознесенка 29
 Вознесенка 458
 Вознесенский 49
 Вознесенский Починок 453
 Вознесенский-Куликовский 458
 Воиновка 170
 Волга 476
 Волынка 477
 Воробьевский Починок 219
 Ворошиловка 477
 Ворошиловское 460
 Воскресенское 70
 Восток 274
 Восток 458
 Восход 568
 Воткурзя 359
 Вотская Орья 338
 Вотская Урада 338
 Вотские Шидали 275
 Вотский Менеуз 275
 Вотское Тазларово 359
 Вояды 323
 Вперед 477
 Вяники 319
 Вязовка 193
 Вязовка 319
 Вязовка 476
 Вязовка 545

- Габдиново 42
 Габдуллино 700
 Габдулово 111
 Гавриловка 140
 Гадельбаево 95
 Гадельгареево 46
 Гадельша 104
 Гадельшино 23
 Гадельшино 109
 Гайниямак 422
 Гайны 650
 Гайсино 690
 Гайфуллинское 116
 Галеево 44
 Галеево 100
 Галиакберово 46
 Галиахмерово 23
 Гарибашево 319
 Генераловка 445
 Гизятово 452
 Глюмово 135
 Гоголевка 140
 Гоголевские Пруды 452
 Головская 532
 Гордеевский 476
 Гордино 304
 Горное 490
 Горный 121
 Горный 389
 Горный 456
 Гороховка 140
 Горчаки 473
 Госпитомник 460
 Гостевский № 1 567
 Грачевка 189
 Гремучий Ключ 276
 Греховка 505
 Грибовка 477
 Григорьевка 62
 Григорьево 305
 Груздевка 276
 Губайдуллино 105
 Гублюкучуково 414
 Гудбурово 333
 Гулюково 403
 Гумбетово 140
 Гумбино 297
 Гумерово 96
 Гумерово 126
 Гумерово 368
 Гумерово 381
 Гумерово 476
 Гумерово 547
 Гургуреево 382
 Гуровка 389
 Гурияновка 62
 Гусевка 531
 Гусево 43
 Давлеканово 360
 Давлеканово 467
 Давлекановский 468
 Давлетбаево 248
 Давлеткулово 65
 Давлеткулово 69
 Давлеткулово 145
 Давлеткулово 1-е 145
 Давлеткулово 2-е 145
 Давлетово 36
 Давлетово 101
 Давлетово 431
 Давлетшино 34
 Давлетшинский 145
 Давлятово 302
 Даниловка 71
 Даниловка 505
 Дарьино 70
 Даут-Каюпово 145
 Даутларово 349
 Даутово 38
 Даутово 145
 Дегтяревка 141
 Дедовский 81
 Денисовка 72
 Дергачевка 62
 Душево 487
 Дингизбаево 683
 Дмитриевка 71
 Дмитриевка 136
 Дмитриевка 189
 Дмитриевка 245
 Дорошевский 477
 Дражжево 245
 Дубняк 219
 Дубовка 319
 Дубровка 445
 Дубровка 465
 Дуван 500
 Дуван-Мечетлино 546
 Дульцевка 305
 Душанбеково 542
 Дюмеево 268
 Дюрменево 234
 Дюртюкеево 209
 Дюртюли 243
 Дюртюли 419
 Дюртюли 473
 Дюртюли 483
 Дюсметово 352
 Дюсяново 461
 Дягилево 140
 Евбулак 305
 Евметево 202
 Егоровка 466
 Егор-Чат 332
 Екатериновка 131
 Екатерино-Григорьевка 477
 Елан-Елга 244
 Еланлы 543
 Елановка 416
 Еланский № 3 276
 Еланский № 4 276
 Еланский № 5 276
 Еланский № 6 276
 Елантуб 500
 Еланчикбаш 242
 Еланьш 531
 Еланьш 557
 Елань-Чишма 228
 Елбулак-Матвеевка 466
 Елбулактамак 462
 Елеево 491
 Елизаветино 193
 Елимбетово 37
 Елимбетово 133
 Елининский 460
 Елов 337
 Елпачиха 576
 Ельгилидино 525
 Ельдяк 418
 Ельдяк 494
 Ельцевский 532
 Емазы 568
 Еманзелга 651
 Емаши 567
 Емметово 239
 Енактаево 216
 Енахметово 241
 Енебей-Урсаево 436
 Еней-Иткино 214
 Еникеево 40
 Ераба 33
 Ерембетово 117
 Еремкино 233
 Ерлыково 445
 Ерма-Елан 302
 Еркееево 227
 Ермино 417
 Ермолаевка 57
 Ермолаево 81
 Ермолкино 467
 Ермунчино 265
 Ермухаметово 257
 Есаулово 533
 Есаулово 564
 Еслевский 62
 Ефремкино 189
 Ждановка 73
 Живакино 562
 Забеловское 62
 Забельское 62
 Заветы Ильича 460
 Загора 506
 Загорные Клетья 245
 Загорское 459
 Заимка 506
 Заитово 55
 Заитово 108
 Заитово 163
 Заитовские хозяйства 121
 Заитовский 121
 Зайпекуль 443
 Зайцево 340
 Зайцевский 501
 Зарагат 431
 Заря 476
 Заряново 228
 Зейлево 416
 Земеево 401
 Зигаза 114
 Зигитяк 262
 Зидиган 442
 Зилим-Караново 163
 Зилимово 96
 Зильгилидино 96
 Зильдярово 440
 Зильзекулево 206
 Зингереево 227
 Зирган 70
 Зирекля 144
 Зириклитамак 466
 Зириклы 237
 Зириклы 445
 Зириклы 466
 Зириклыкуль 434
 Зириково 67
 Зириково 158
 Зиримзи 312
 Зиримзибаш 1-й 317
 Зиримзибаш 2-й 317
 Зирка 332
 Зитембях 409
 Зияктау 317
 Златоустовка 140
 Знаменский 81
 Золотоношка 62
 Зубовка 62
 Зубовка 219
 Зуяк 110
 Зайлово 289
 Зяк-Ишметово 79
 Зяково 80
 Зьяльмамбетово 689
 Ибрагимово 98
 Ибрагимово 134
 Ибрагимово 145
 Ибрагимово 153
 Ибрагимово 175
 Ибрагимово 385
 Ибраево 54
 Ибраево 124
 Ибраево 135
 Ибраево 151
 Ибраево 423
 Ибраево 538
 Ибрайкино 465
 Ибракаево 134
 Иванаево 208
 Иванаево 329
 Иванаево 414
 Ивангород 477
 Иванкино 217
 Ивановка 57
 Ивановка 59
 Ивановка 141
 Ивановка 319
 Ивановка 465
 Ивановка 466
 Ивановка 477
 Ивановский 120
 Ивановский 141
 Ивановский 4-й 81
 Ивано-Казанка 458
 Ивачево 416
 Игенче 402
 Игенче 431
 Игенчеляр 544
 Иглино 458
 Игметово 273
 Игнашкино 467
 Игнашкино 505
 Игровка 340
 Игубаево 145
 Идельбаево 92
 Идельбаево 512
 Идрисово 83
 Идрисово 427
 Идрисово 516

- Идрисово 535
Ижбердино 151
Ижболдино 336
Ижбулатово 419
Изимка 242
Икбаевский 145
Иксаново 18
Иксаново 515
Илдианский 218
Иликеево 198
Иликово 385
Илистанбеково 216
Илишево 284
Ильдус 410
Ильинка 29
Ильинка 62
Ильинка 453
Ильиновка 140
Илькинеево 73
Ильметово 312
Ильмурзино 379
Ильтаево 509
Ильтебаново 27
Ильтеряково 189
Ильтуганово 184
Ильчигулово 16
Ильчигулово 432
Ильчикеево 176
Ильчикеево 521
Ильчимбетово 247
Ильчино 28
Илякшиде 272
Имай-Карамалы 473
Имай-Утар 355
Имай-Утарово 411
Имангулово 27
Имангулово 267
Иман-Купыр 349
Именликуль 189
Имилеево 684
Имчаг 244
Имяндяшево 155
Имян-Купер 266
Имянликулево 391
Имяново 199
Имянтау 452
Инзелга 162
Ира 81
Иргиз 701
Ирдуган 339
Ирек 490
Ирендик 28
Ирзияс 344
Ирик 431
Ирмашово 274
Ирныкши 119
Ирныкши Верхние 119
Иршат 431
Исаево 273
Исаево 448
Исаково 563
Исаметово 239
Исаметово 288
Исанбаево 335
Исемметово 330
Исимова 145
Искандарово 475
Искильзи 624
Искирево 587
Искисяково 127
Искра 460
Искужино 33
Искуш 417
Искуш 568
Исламбаево 49
Исламбахты 225
Исламгулово 66
Исламгулово 441
Исламово 98
Исланово 384
Исмагилово 54
Исмагилово 470
Исмаилово 249
Исмаилово 408
Исмакаево 33
Исмакаево 97
Истамгулово 19
Истриково 448
Истяк 333
Исхак 330
Исхаково 38
Исхаково 90
Исякаево 124
Исякаево 462
Исянбаево 282
Исянбетово 85
Исянгазино 45
Исянгазино 103
Исянгильдино 97
Исяново 103
Итеево 279
Итикеево 54
Иткабылово 75
Иткинеево 327
Иткули 490
Иткулово 78
Иткулово 88
Иткулово 92
Иткулово 127
Иткулово 468
Иткульский 492
Иткучуково 68
Иткучуково 145
Иттихад 465
Ихсаново 389
Ихтисад 442
Ишалино 551
Ишамчурино 455
Ишбаево 146
Ишбердино 31
Ишбердино 85
Ишбулдино 31
Ишдавлетово 46
Ишеево 125
Ишей 107
Ишимбаево 129
Ишимбаево 515
Ишимбаево 695
Ишимбетово 156
Ишимово 68
Ишимово 131
Ишимово 594
Ишкары 280
Ишкильдина 689
Ишкильдино 37
Ишкиния 20
Ишкулово 33
Ишлы 56
Ишмамметово 27
Ишмамметово 355
Ишмекеево 20
Ишменево 499
Ишменево 588
Ишметово 216
Ишмуратово 448
Ишмурзино 98
Ишмухамметово 98
Ишмухамметово 136
Ишпарсово 61
Иштеряково 267
Иштиряково 207
Иштуганово 68
Кабаково 186
Кабакуш 132
Кабаново 211
Кабыккуш 97
Кабясово 125
Кага 114
Кагарманово 37
Кагарманово 112
Кадреково 216
Кадриково 360
Кадыргулово 470
Кадырметово 355
Кадырово 146
Кадырово 269
Кадырово 499
Кадырово 565
Кадыси 483
Кадышево 111
Кажеево 14
Казадаевка 62
Казаккулово 21
Казаккулово 22
Казакларово 412
Казангул 471
Казангулово 470
Казанка 72
Казанка 121
Казанка 209
Казанковка 72
Казанский 107
Казанцево 360
Казанчи 290
Казарма 131
Казарма 381
Казарминка 121
Казаяк 456
Казаяк 460
Казаяк-Кутушево 456
Казаяк-Туюшево 456
Казаяк-Хуснуллино 456
Казмашево 36
Казнаташ 453
Казы-Ельдяк 405
Каинлык 213
Каинлыково 344
Каинчак 491
Каипкулово 24
Каирово 494
Каишево 413
Каймаша 340
Каймашабаш 337
Кайпаново 314
Кайраклы 135
Кайраклы 431
Какрыбашево 246
Калашлино 109
Калдарово 146
Калининский 458
Калиновка 402
Калиновка 467
Калиновка 477
Калиновка 532
Калканово 28
Калкаш 132
Калмак 133
Калмакларово 123
Калмакларово 514
Калмаково 32
Калмаково 131
Калмаково 146
Калмакулово 522
Калмаш 506
Калмашбашево 391
Калмыково 354
Калтаево 75
Калтаево 217
Калтаево 380
Калтасы 483
Калтыманово 460
Калу-Айры 131
Калуево 24
Калужинский 141
Калчир-Бураново 55
Кальмиярово 317
Кальтовка 459
Кальтыево 315
Кальшали 263
Камакаево 193
Камашады 302
Камбулатово 64
Камелево 343
Каменевка 228
Каменка 465
Кам-Ключ 360
Камчалытамак 476
Камышенка 385
Камышлинка 193
Камышлы 442
Канакаево 125
Канакачево 146
Канарейка 467
Канаш 445
Канбеково 442
Кангышево 410
Кандауровский 141
Кандра-Аминово 265
Кандрыкуль 259
Кандры-Куль 467
Кандры-Кутуй 259
Кандры-Тюмекеево 266
Канлинская 366
Канлы 385
Канмурзино 240
Кансарово 199
Кантон 483
Канчура 75
Каныкаево 462
Канюково 589
Карабаево 356

- Карабашево 282
 Карагаево 112
 Карагайлы 96
 Карагузино 22
 Карагулово 523
 Карагуш 135
 Карагушево 349
 Каразириково 346
 Каразириково 392
 Каразыбаш 239
 Караидель 490
 Караидель 495
 Караидельский 495
 Карайганово 125
 Каракашлы 239
 Каракулево 499
 Каракулька 244
 Каралачик 139
 Каралачук 412
 Карамалы 57
 Карамалы 457
 Карамалы-Валитово 250
 Карамалы-Губеево 266
 Карамалы-Тамак 254
 Карамалы-Темирово 254
 Каран 73
 Каран 394
 Каран 431
 Каранаево 133
 Каранаево 548
 Каранбаш 477
 Каран-Бишинды 261
 Каран-Елга 157
 Каран-Елга 267
 Карантрав 567
 Карасевка 131
 Каратавлы 513
 Каратал 105
 Каратал 476
 Караталово 402
 Каратамак 357
 Каратово 245
 Каратяки 382
 Карача-Елга 367
 Карашиды 453
 Караяр 136
 Караяр 483
 Каргалы 392
 Каргино 452
 Кардагушево 317
 Карево 75
 Кариево 216
 Каримово 16
 Каримово 463
 Карламан 172
 Карламанбаш 172
 Карлыккулево 61
 Карлыханово 567
 Карман-Актау 322
 Карманово 317
 Карманово 321
 Кармаскалы 61
 Кармаскалы 187
 Кармышево 425
 Карповка 505
 Карталы 111
 Карташевка 63
 Карткисяк 295
 Карткисяк 302
 Карыш 203
 Карышево 441
 Карыш-Елга 483
 Карышкино-Саз 93
 Карьявды 396
 Карякино 218
 Касево 220
 Касимово 465
 Касиярово 359
 Каскиново 143
 Каскиново 687
 Касымгулово 95
 Катениновский 63
 Качеван 187
 Качеганово 441
 Качкиново 462
 Кашалакбаш 131
 Кашакаково 316
 Кашкалево 348
 Кашкарово 146
 Кашкарово 402
 Кашкарово 445
 Кашкино 297
 Каюмово 302
 Каюпово 145
 Каюпово 566
 Кебячево 55
 Кекен-Васильевка 445
 Кенгер-Менеуз 464
 Кендектамак 266
 Керенево 386
 Кигазы 293
 Кигазытамак 390
 Кидрячево 471
 Кидыш 25
 Киешки 183
 Кизганбашево 209
 Кизганово 348
 Кизги 117
 Киикбаево 45
 Кильдигулово 48
 Кильтеево 68
 Киндеркулево 402
 Кинзебулатово 93
 Кинзекеево 38
 Кинзекеево 130
 Кинзекеево 263
 Кинзино 76
 Кинзябаево 76
 Кинзябулатово 130
 Кинзягулово 685
 Кипчак-Аскарово 424
 Кипчаково 289
 Киргизки 412
 Киргиз-Мияки 443
 Киргизово 217
 Кирдасово 33
 Киреевка 495
 Киреметово 217
 Кирзя 490
 Кирикеево 563
 Кирово 477
 Кировский 460
 Кировское 460
 Кирюшкино 139
 Кисеик 544
 Кистенли-Богданово 466
 Кистенли-Ивановка 466
 Кисяк-Каин 324
 Кисяубаево 498
 Кичикир 325
 Кичкиняш 239
 Кияуково 131
 Ключевка 141
 Ключевский 460
 Ключи 304
 Ключный 562
 Кляшево 456
 Князевка 57
 Князевка 228
 Князь-Елга 275
 Коварды 154
 Кожаево 445
 Кожай-Икские Вершины 466
 Кожай-Максимово 466
 Кожай-Семеновка 445
 Козловский 131
 Колтырсаково 90
 Коминтерн 477
 Коммунар 460
 Комовка 141
 Комсомольский 477
 Комсомольский 495
 Комсомольский 506
 Кондаковка 544
 Конигово 337
 Кононовский 61
 Кононовский 63
 Константиновка 59
 Константиновка 476
 Константиноградовка 62
 Кордон 483
 Корнеевка 71
 Королево 305
 Костино 335
 Костылево 209
 Косяковка 61
 Кочкильдино 299
 Кош-Елга 465
 Кошелевка 505
 Кояново 630
 Кояново 653
 Крадено-Михайловка 71
 Красная Горка 121
 Красная Горка 465
 Красная Звезда 431
 Красная Мечеть 146
 Красная Поляна 120
 Красная Поляна 453
 Красная Поляна 477
 Красная Регизла 118
 Краснополье 532
 Красноуольск 169
 Красноярово 71
 Красноярово 193
 Красноярово 274
 Красноярово 603
 Красноярово 619
 Красный Восход 460
 Красный Ключ 453
 Красный Ключ 460
 Красный Муравей 566
 Красный Октябрь 274
 Красный Пахарь 566
 Красный Труд 338
 Красный Урюш 490
 Красный Яр 71
 Красный Яр 451
 Красный Яр 458
 Красных 445
 Крещенка 276
 Крещенка 360
 Кривле-Илюшкино 80
 Кривой Ключ 389
 Круш 493
 Крым-Сараево 217
 Крымский 428
 Кубагушево 21
 Кубаляк 242
 Кубиязы 293
 Кубово 454
 Кубяково 19
 Кувакино 217
 Куватово 106
 Кувыково 386
 Куганак 61
 Куганакбаш 135
 Кугарчи 146
 Кугарчи-Буляк 236
 Кугузлы 505
 Кудакаево 130
 Кудашево 334
 Кудашево 346
 Кудашево 593
 Кудашманово 109
 Кудеевский 460
 Кудеся 37
 Кудушлибаш 383
 Куезбашево 57
 Кужаново 39
 Кузбаево 346
 Кузгун-Ахмерово 109
 Кузеево 208
 Куземьярово 590
 Кузнецовка 120
 Кузнецовка 459
 Кузнецовский 131
 Кузнецовский 459
 Кузнецовский 459
 Кузьминовка 139
 Кузьминовка 189
 Кузьминовка 476
 Кузьминский 63
 Кузьмы-Демьяна 29
 Кузябаево 697
 Кузяново 130
 Кузяхметово 424
 Куккуяново 411
 Кукраук 131
 Куктово 281
 Кукшик 532
 Кулаево 354
 Кулбаево 223
 Кулбаево 535
 Кулбаково 534
 Кулганино 35
 Кулгунино 124
 Кулево 355
 Кулево 447
 Куликово-Михайловский 120
 Кулканово 156
 Кулларово 171

- Кулмас 111
 Култаево 630
 Култай-Каран 434
 Кулукасево 35
 Кулушево 19
 Кулушево 186
 Кульметово 543
 Кульсеитово 118
 Культубанский 105
 Кульчурово 86
 Куйбуртау 105
 Кумалак 334
 Кумбино 111
 Кумово 322
 Кумурлы 118
 Кумьязы 197
 Кунакбаево 27
 Кунакбаево 60
 Кунакбаево 64
 Кунакбаево 76
 Кунакбаево 698
 Кунаккулово 463
 Кунгак 304
 Кунгакбаш 302
 Кундашлы 206
 Кундряк 136
 Кундрякбаш 135
 Кункас 426
 Кункас 433
 Кунтугушево 198
 Купаево 384
 Купербаш 215
 Купоярово 476
 Купченеево 227
 Курамино 16
 Куранча 453
 Курачево 209
 Кургазак 525
 Кургатово 553
 Кургаш 120
 Кургашево 536
 Кургашка 566
 Кургашлы 50
 Курзя 344
 Курзя 359
 Курманаево 54
 Курманайбаш 443
 Курманкеево 468
 Курмантау 163
 Курмашево 383
 Курмашты 108
 Курпучук 110
 Куртлыккуль 490
 Куртутель 240
 Куршаки 459
 Куршалино 549
 Куршалинский 562
 Курыкарлыманово 179
 Курьятмас 228
 Курятмасово 469
 Куряш 317
 Кусарово 36
 Кусеево 87
 Кусекеево 399
 Куселярово 512
 Кусепеево 509
 Кусимово 39
 Кусимово 656
- Кускарово 34
 Кустаревка 319
 Кустугулово 173
 Кустьяново 688
 Кусяпкулово 128
 Кутаново 46
 Кутлинка 219
 Кутлиарово 357
 Кутлубулатово 67
 Кутлубулатово 72
 Кутлугильдино 36
 Кутлугузино 37
 Кутлугуза 160
 Кутлумбетово 101
 Кутлулово 77
 Кутлулово 132
 Кутмузбаш 292
 Кутово 392
 Кутрасовка 505
 Кутуево 19
 Кутуево 400
 Кутушево 65
 Кутушево 554
 Кучакбаево 690
 Кучаново 303
 Кучембетово 694
 Кучербаево 60
 Кучергич 410
 Кучукбай 356
 Кучуково 15
 Кучуково 24
 Кучуково 234
 Кушеево 38
 Кушелево 414
 Куш-Имян 332
 Кушитарово 111
 Кушкаран 227
 Кушкулево 452
 Кушкуль 187
 Кушкуль 302
 Кушкуль 460
 Кушманаково 357
 Куюк 325
 Куюково 110
 Куютамак 267
 Куязбаш 410
 Куяново 215
 Куяново 459
 Куяново 545
 Куянтау 105
 Куянчи 490
 Куярыш 495
 Куяшкино 187
 Куяштыр 304
 Кшанны 56
 Кызыл Баржау 452
 Кызыл Куч 274
 Кызыл Яр 431
 Кызылбаево 551
 Кызыл-Байрак 274
 Кызылкупер 385
 Кызыл-Октябрь 352
 Кызыл-Чулпан 239
 Кызыл-Юндуз 274
 Кызыл-Юндус 402
 Кызыл-Яр 319
 Кызыл-Яр 324
 Кызыл-Яр 330
- Кызыляр 506
 Кызыларово 118
 Кызырбак 525
 Кыкыз-Чишма 442
 Кыр-Канлы 258
 Кыска-Елга 260
 Кытки-Елга 317
 Кышлау-Елга 292
- Лагерево 524
 Ладонь 245
 Лаклы 528
 Лапкашор 275
 Лассирма 467
 Латыповка 61
 Лачинтау 368
 Лаяшты 277
 Левали 568
 Левашовка 63
 Леканды 55
 Лемазы 501
 Лемдясово 63
 Лемез-Тамак 554
 Лемезы 455
 Лена 274
 Ленин-Буляк 352
 Ленино 402
 Ленинский 458
 Ленинский 477
 Лесоучасток 495
 Леуза 544
 Логиновка 140
 Логутовский 120
 Ломовка 113
 Луканинский 501
 Лукинский 120
 Лысово 532
 Лысогорка 465
 Любовька 61
 Ляпустино 402
 Ляхово 192
- Мавлютово 378
 Мага 495
 Магадеево 25
 Магадеево 49
 Маганевка 141
 Магашлы-Алмантаево 208
 Магашты 203
 Магинск 495
 Майгазы 568
 Майский 319
 Майский 460
 Макаровка 402
 Макарово 58
 Макарово 59
 Макарово 124
 Максимовка 338
 Максимовка 63
 Максютото 46
 Максютото 60
 Максютото 132
 Максютото 143
 Максютото 146
 Максютото 246
 Максютото 699
 Малаево 174
 Малая Балгуза 319
- Малая Ярославка 504
 Маликово 483
 Малоаккулаево 424
 Малобадраково 341
 Малобаиково 130
 Мало-Бишкураево 272
 Малобишкураево 410
 Малое Тукаево 53
 Малоилькинеево 74
 Малоказангулово 22
 Малоказангулово 471
 Малокызылбаево 561
 Маломаксютово 126
 Маломенеуз 466
 Мало-Мукачево 66
 Малосолодово 315
 Малоустыкинская 562
 Малояз 528
 Малые Гайны 442
 Малые Каркалы 436
 Малые Кистенли 466
 Малые Шиды 451
 Малый Кипчак 50
 Малый Нагадак 57
 Малый Седяк 466
 Малый Тюй 305
 Малышевский 120
 Мальковка 120
 Мамадалево 413
 Мамады 359
 Мамаевка 460
 Мамагаево 311
 Мамбеткулово 73
 Мамбетово 96
 Маметево 629
 Мамонтовка 140
 Мамяково 376
 Манагаз 317
 Манагазово 197
 Манагора 459
 Манашлино 111
 Мандеево 39
 Манеево 58
 Мансурово 28
 Мансурово 93
 Манышта 111
 Маньязбаш 411
 Маржангулово 497
 Марженгулово 565
 Марийский Ангасяк 417
 Мари-Менеуз 275
 Марино 275
 Мари-Ярмино 417
 Маркелово 453
 Марс 385
 Маршановка 63
 Марьевка 58
 Марьевка 63
 Марьино 218
 Маскара 563
 Масляный Мыс 218
 Масютинский 141
 Масягутово 35
 Масяково 537
 Мата 198
 Мата 483
 Матавла 506
 Матвеевка 61

- Матвеевка 568
 Матвеево 387
 Матросовка 189
 Махмутово 31
 Махмутово 111
 Махмутово 510
 Машкара 563
 Маядык 417
 Медведерово 386
 Медятово 556
 Медятово 566
 Мелекесово 553
 Мелеуз 70
 Мендыш 338
 Мендян (разъезд) 429
 Мендяново 428
 Менеуз-Москва 464
 Менеузтамак 443
 Мерясимово 484
 Мерясово 92
 Месели Верхние 58
 Месели Нижние 58
 Месягутово 330
 Месягутово 503
 Метевтамак 265
 Метели 502
 Мечетлино 509
 Мечетлино 546
 Мещегарово 530
 Мещерово 240
 Мещерово 549
 Микрюковский 63
 Микяшево 473
 Милицоново 467
 Миндигулово 110
 Миндишево 515
 Минзитарово 454
 Миништы 409
 Минлибаево 27
 Минлибаево 53
 Минлигулово 226
 Минлино 345
 Миновка 477
 Миньковка 73
 Митрофановка 505
 Митряево 27
 Митряево 400
 Митряй-Аюпово 400
 Михайловка 63
 Михайловка 71
 Михайловка 120
 Михайловка 131
 Михайловка 140
 Михайловка 228
 Михайловка 244
 Михайловка 305
 Михайловка 319
 Михайловка 419
 Михайловка 460
 Михайловка 466
 Михайловка 506
 Михайловка 531
 Михайловка-Карпиза 460
 Михайловский 80
 Михайловский 81
 Михайловский 131
 Михельсона хутор 121
 Мичуринск 239
- Мишкино 23
 Мишкино 208
 Мищерово 197
 Миякибашево 433
 Миякибашево 443
 Миякитамак 443
 Можары 219
 Можга 337
 Молоканский 81
 Морозовка 566
 Москово 23
 Москово 255
 Москово 404
 Мостовая 600
 Мраково 146
 Мраково 160
 Мраково 1-е 161
 Мраково 2-е 161
 Мрат 519
 Мрясово 215
 Мрясово 469
 Музык 219
 Муйнаково 12
 Мукаево 172
 Мукасово 89
 Мукатаевка 62
 Мукачево 66
 Мукачево 142
 Муксиново 53
 Муксиново 178
 Мулдакаево 16
 Мулдакаево 112
 Мулдашево 28
 Мулла-аул 354
 Муллаглулово 135
 Муллагулово 69
 Муллакаево 85
 Муллакаево 117
 Муллакаево 483
 Мулла-Камыш 266
 Мулланур Вахитов 463
 Муллино 250
 Муллино 354
 Мулькатово 497
 Мунаево 510
 Мунасипово 48
 Мунасипово 105
 Мунасово 565
 Мурадымово 47
 Мурадымово 51
 Мурадымово 146
 Мурадымово 150
 Мурадымово 462
 Мураевка 477
 Мураз 156
 Муракаево 42
 Мурапталово 77
 Муратшино 687
 Мурзабаево 142
 Мурзабулатово 97
 Мурзагулово 425
 Мурзакаево 96
 Мурзалар 509
 Мурзашево 60
 Мурзино 97
 Мурзино 172
 Мурзино 220
 Мурсалимкино 522
- Мурсалеево 142
 Мурсыково 172
 Муртаза 132
 Муртаза 381
 Муртазино 96
 Муртазино 96
 Мусагитово 476
 Мусино 24
 Мусино 66
 Мусино 130
 Мусино 147
 Мусино 178
 Мусино 465
 Мусихинский 501
 Муслюмово 181
 Мустаево 103
 Мустаево 395
 Мустафино 55
 Мустафино 133
 Мустафино 352
 Мусятово 46
 Мусятово 511
 Мутабаш 292
 Мутаево 69
 Мута-Елга 292
 Муталлапово 103
 Муталлапово 126
 Муталово 77
 Муталово 91
 Мухаметдаминово 132
 Мухаметово 39
 Мухаметово 92
 Мухаметово 111
 Мухаметово 539
 Мушта 214
- Набиево 47
 Набиуллино 47
 Набыляк Тамак 135
 Нагадак 55
 Нагаево 213
 Нагреддиновский 486
 Надеждино 389
 Надырово 273
 Назаргулово 147
 Назаркино 77
 Назаркино 143
 Назарово 103
 Назарово 142
 Назарово 147
 Назибаш 408
 Назитамак 408
 Назмутдиново 53
 Наняды 336
 Наратасты 232
 Нарбутово 147
 Нариманово 402
 Нарыстау 442
 Нарышево 251
 Нарышево 352
 Насибаш 525
 Натальевка 61
 Наумкино 56
 Наумкино 57
 Наумовка 63
 Наурузово 23
 Начарово 206
 Непряхино 495
- Нигаматово 89
 Нигматуллино 429
 Нижнеалькашево 409
 Нижнеарметово 122
 Нижнеаташево 407
 Нижнебиккузино 145
 Нижнебураччино 128
 Нижнее Акбашево 375
 Нижнее Бабаларово 75
 Нижнее Бобино 562
 Нижнее Кашкаррово 146
 Нижнее Псянчино 147
 Нижнее Сазово 144
 Нижнее Тимошкино 55
 Нижнее Шакаррово 133
 Нижнезайтово 235
 Нижне-Ибраево 135
 Нижнекальтияево 315
 Нижнекансиярово 199
 Нижнекаргино 407
 Нижнекарышево 204
 Нижнекудашево 312
 Нижнеманчарово 406
 Нижнеиколаевка 209
 Нижнесикиязово 200
 Нижнесикиязово 316
 Нижнесюрюбаево 142
 Нижнеташево 67
 Нижнеугличино 192
 Нижнеутяшево 564
 Нижнечереккулево 279
 Нижние Балыклы 139
 Нижние Бишинды 253
 Нижние Карамалы 136
 Нижние Карамалы 226
 Нижние Киги 541
 Нижние Левали 568
 Нижние Леканды 55
 Нижние Лемезы 455
 Нижние Татышлы 318
 Нижние Ташлы 237
 Нижний Авзян 113
 Нижний Аврюз 429
 Нижний Алаштан 139
 Нижний Аллагуват 134
 Нижний Бегеняш 56
 Нижний Лопас 535
 Нижний Менеуз 275
 Нижний Сардык 263
 Нижний Суян 492
 Нижний Тюкунь 174
 Нижний Чат 331
 Нижняя Андреевка 140
 Нижняя Такья 217
 Никитинка 59
 Никитинка 228
 Никитинский 141
 Никифарово 431
 Николаевка 113
 Николаевка 140
 Николаевка 193
 Николаевка 360
 Николаевский 81
 Николо-Березовка 218
 Николо-Казанка 491
 Николо-Хуторянская 62
 Никольск 338
 Никольский 319

- Никольский завод 305
 Никольское 59
 Никольское 217
 Никольское 445
 Никольское 453
 Никольское 477
 Никольско-Поступальское 460
 Нимислярово 451
 Ничка-Булак 267
 Ниязгулово 40
 Ниязгулово 98
 Новая 328
 Новая Березовка 460
 Новая Бура 217
 Новая Васильевка 465
 Новая Кара 302
 Новая Кирга 337
 Новая Муртаза 401
 Новая Орья 338
 Новая Отрада 81
 Новая Отрадовка 63
 Новая Федоровка 120
 Новиковка 140
 Новоадзитарово 1-я 56
 Новоазнаево 462
 Новоакбашево 375
 Новоакбулатово 316
 Новоаккулаево 424
 Новоаккулаево 473
 Новоалександровка 244
 Новоалексеевка 193
 Новоаллабердино 80
 Новоалтыбаево 357
 Новоандреевка 189
 Новоаптиково 126
 Ново-Арсланбеково 260
 Новоаташево 288
 Новоахметово 369
 Новоашапово 617
 Новобадраково 341
 Новобадраково 410
 Новобадраково 416
 Новобайгильдино 241
 Новобайкиево 238
 Новобайрамгулово 24
 Новобакаево 457
 Новобалаково 394
 Новобалапаново 40
 Новобалтачево 197
 Новобалтачево 215
 Новобалтачево 401
 Новобаскаковский 387
 Новобаширово 399
 Новобедеево 452
 Новобелокатай 567
 Новобиккино 398
 Новобиктово 410
 Новобирючево 451
 Новобичурино 597
 Новобуранчино 547
 Ново-Васильевка 62
 Ново-Гуровка 57
 Новогуровка 59
 Новогуровка 389
 Новодражево 245
 Новодомеево 269
 Новодомеево 395
 Новодюртюли 419
 Новое Адзитарово 53
 Новое Барятино 62
 Новое Кузяково 56
 Новое Псянчино 147
 Новое Сулейманово 489
 Новозайтово 163
 Новозираково 158
 Ново-Ивановка 63
 Новоивановский 477
 Новоильтуганово 184
 Новоильчигулово 433
 Новоисаево 448
 Новоихсаново 390
 Ново-Ишмекеево 20
 Новоишметово 416
 Новокабаново 211
 Новокадырово 565
 Новоказангулово 471
 Новокайпаново 315
 Новокалмашево 391
 Новокангышево 410
 Новокарагушево 349
 Новокармышево 160
 Новокарьявды 238
 Новокашкалево 348
 Новокиешки 187
 Новокизганово 203
 Новокизганово 349
 Новокинзебулатово 93
 Новокиргизово 286
 Новокияуково 131
 Новокнязево 242
 Новокочильдино 299
 Новокубово 455
 Новокудашево 312
 Новокудашево 334
 Новокуктово 281
 Новокулево 447
 Новокурманкеево 469
 Новоказыльяр 118
 Новомаматаево 311
 Новомедведево 283
 Новомещерово 549
 Новомихайловка 506
 Ново-Михайловка 59
 Новомрясово 470
 Ново-Мукатаевка 62
 Новомуллакаево 483
 Ново-Мурапталово 77
 Ново-Мусино 66
 Ново-Мусино 80
 Новомуслюмово 561
 Новомусятово 46
 Новонагаево 213
 Новонадырово 273
 Новонарышево 251
 Новониколаевка 131
 Ново-Николаевский 63
 Новопетровка 244
 Новопетровка 319
 Новопетровский 72
 Новопокровка 531
 Новорайманово 227
 Новорысметеево 401
 Новосайтбаба 156
 Новосбродовка 244
 Новоселок 495
 Новосеменкино 402
 Новосеяшево 424
 Новосибаетово 99
 Новосуккулово 266
 Новосултангулово 203
 Новосурметово 396
 Новосюрюкаево 521
 Новотавларово 235
 Новотазларово 347
 Ново-Татышево 214
 Новотимкино 184
 Новотимкино 207
 Новотроевка 72
 Новотроицк 193
 Новотроицк 244
 Новотроицк 317
 Ново-Троицкий 57
 Новотроицкий починок 340
 Новотроицкое 62
 Новотроицкое 459
 Новотураево 223
 Ново-Урсаево 436
 Новоурюш 495
 Новофедоровка 445
 Ново-Федоровский 64
 Новохазино 214
 Новохазино 286
 Новохалилово 498
 Новоханово 111
 Ново-Худайбердино 39
 Новохусаиновое 18
 Новохусаиновое 470
 Новочатово 602
 Новочебенлы 427
 Новочикеево 241
 Новочукурово 310
 Новочупаево 240
 Новочуфаровка 72
 Новошарипово 471
 Новошахово 223
 Новошиликово 352
 Новоюзеево 245
 Новоюлдашево 563
 Новоюлдашево 657
 Новоюмашево 244
 Новоюрманово 399
 Ново-Юрматы 137
 Новоядгаровский 81
 Новоякшиевое 203
 Новоянбаево 206
 Новоянбеково 470
 Новоянзигитово 211
 Новояратово 97
 Новояушево 139
 Новые Багазы 302
 Новые Багазы 482
 Новые Балгазы 426
 Новые Бишинды 267
 Новые Иракты 311
 Новые Ишлы 442
 Новые Казанчи 292
 Новые Камышлы 385
 Новые Карамалы 56
 Новые Карамалы 445
 Новые Каратавлы 514
 Новые Каргалы 200
 Новые Каргалы 348
 Новые Карьявды 397
 Новые Кигазы 294
 Новые Суллы 227
 Новые Татышлы 318
 Новые Тукмаклы 370
 Новые Турналы 530
 Новый 460
 Новый Акбулак 480
 Новый Актанышбаш 214
 Новый Алдар 330
 Новый Арслан 265
 Новый Артаул 327
 Новый Аткуль 213
 Новый Бердяш 483
 Новый Биктяш 463
 Новый Бишаул 177
 Новый Бугалыш 654
 Новый Буртюк 212
 Новый Варяш 337
 Новый Верхотор 73
 Новый Кайнылык 213
 Новый Карткисяк 295
 Новый Карыш 302
 Новый Кипчак 425
 Новый Кункас 426
 Новый Курдем 317
 Новый Кызыл-Яр 319
 Новый Русский Урюш 495
 Новый Субай 452
 Новый Суюш 297
 Новый Такталачук 215
 Новый Урал 416
 Новый Уртаул 327
 Новый Чуганак 215
 Новый Шардак 315
 Новый Юрмаш 457
 Ногуши 567
 Нократ 337
 Нордовка 71
 Норкино 201
 Норкино 338
 Нугаево 89
 Нугаевский 30
 Нугуш 258
 Нукаево 147
 Нукат 110
 Нур 402
 Нур 449
 Нуралино 106
 Нурдаветово 65
 Нурдаветовский 65
 Нуреево 238
 Нуркеево 252
 Нурушево 112
 Озерки 494
 Озерки 655
 Озерковка 63
 Озерный 29
 Озеро 503
 Озеровка 467
 Октябрь 544
 Октябрьск 562
 Октябрьский 460
 Октябрьский 495
 Октябрьский 506
 Октябрьское 460
 Ольгинское 460

- Ольговка 477
 Ольховка 465
 Ольховый Ключ 302
 Ореховка 419
 Орловка 29
 Орловка 193
 Орловка 340
 Орловка 460
 Орья 338
 Осиновка 532
 Откустино 481
 Охлебинино 459
 Ошья-Тау 330

 Павловка 131
 Павловка 170
 Павловка 453
 Павловский 80
 Париж 544
 Пенза 220
 Первомайск 452
 Первомайский 532
 Первомайский 544
 Первомайское 460
 Первушино 386
 Перевоз 566
 Перепутье 59
 Пестровка 63
 Песчано-Лобово 459
 Петровка 63
 Петровка 140
 Петровка 466
 Петрово-Федоровка 458
 Петровский 72
 Петровский 72
 Петровское 459
 Петропавловка 63
 Петропавловка 319
 Петропавловка 445
 Петропавлово 389
 Петропавловский 305
 Петро-Федоровка 62
 Петухово 505
 Писарево 245
 Пичугино 505
 Победа 121
 Победа 506
 Подлубово 191
 Подлубово 486
 Подольский 460
 Покровка 43
 Покровка 59
 Покровка 63
 Покровка 63
 Покровка 72
 Покровка 81
 Покровка 140
 Покровка 419
 Покровка 459
 Покровка 531
 Покровка-Озерки 62
 Политотдел 477
 Польшовка 140
 Поляковский 29
 Поляковское 477
 Помряскино 64
 Поперечная Гора 495
 Поповка 419

 Потаповка 136
 Потаповка 505
 Почаевский 460
 Прасковьино-Васильевка 140
 Прасковьинский 140
 Предтечено 245
 Преображенковка 63
 Преображенский 458
 Прогресс 465
 Прогресс 466
 Просвет 452
 Псянчино 147
 Пурлыга 467
 Пушкинский 458
 Пчелка 81
 Пчелка 453
 Пчелка 491
 Пчельник 467
 Пятилетка 460

 Равилово 33
 Равтай 118
 Радио 525
 Раевка 431
 Раево 476
 Раздолье 220
 Райманово 263
 Ракировка 189
 Рапатово 390
 Расмекеево 384
 Расмикеево 457
 Рассвет 477
 Расстреляево 495
 Расулово 20
 Рауш 477
 Рафиково 22
 Рахимибраево 122
 Рахимкулово 207
 Рахмангулово 651
 Рахметово 41
 Реветь 111
 Редькино 216
 Резово 457
 Резяпово 400
 Родинский 118
 Родники 459
 Рождественский 244
 Романовка 477
 Романово 189
 Рославка-Ямашево 131
 Ротково 219
 Роша 245
 Рсаево 268
 Рублевка 476
 Русская Атавка 506
 Русский 120
 Русский Зилим 119
 Русский Сарс 305
 Русский Саскуль 171
 Русское Урсаево 445
 Рухтино 503
 Рыбак 339
 Рысаево 28
 Рыскужино 36
 Рысыкаево 108
 Рязановка 64
 Рятамак 224

 Рятуш 452

 Сабаево 154
 Сабанаево 405
 Сабанаково 555
 Сабанкуль 483
 Сабанчи 317
 Сабанчи 332
 Сабашево 65
 Сабырово 184
 Савалеево 187
 Савалеево 306
 Савалеево 307
 Савельевка 81
 Савкияз 317
 Сагирово 538
 Сагитово 121
 Садовка 62
 Саирово 147
 Сайтбаба 156
 Сайтбаево 344
 Сайтбатталово 104
 Сайткулово 38
 Сайткулово 148
 Сайткулово 280
 Сайт-Курзя 345
 Саитово 124
 Саитово 138
 Саитово 378
 Сайраново 126
 Сайраново 260
 Сайтаково 20
 Саклово 219
 Сакмар-Баш 33
 Сакты 240
 Салаватово 37
 Салимовка 360
 Салихово 125
 Салихово 148
 Салихово 331
 Салпарово 410
 Сальевка 504
 Сальзигутово 184
 Сальзигутово 554
 Самаровка 72
 Самаровка 72
 Самарово 535
 Самаро-Ивановка 73
 Самарский 43
 Самарцево 81
 Самойловка 73
 Самородовка 140
 Самсыково 266
 Санатория Янгантау поселок 525
 Сандалак 467
 Сандалакша 566
 Сандина 81
 Сандугач 332
 Санзяпово 143
 Сапыково 148
 Сапышево 566
 Сарагулово 545
 Сараево 426
 Сарайсино 133
 Саратовка 64
 Сарашево 625
 Сараштыбаш 317

 Сарва 453
 Саргаево 68
 Саргаево 131
 Саргамыш 531
 Саргая 50
 Саргаязово 452
 Сармандеевка 466
 Сармашево 352
 Сарсаз 187
 Сарсаза 360
 Сарсазово 234
 Сарс-Емельяновка 305
 Сарт 454
 Сартбаш 431
 Сарт-Лобово 454
 Сарт-Наурузово 179
 Сарт-Чишма 180
 Сарты 503
 Сары-Айгир 402
 Сарыш-Аскароро 69
 Сарышево 69
 Сарышево 426
 Сарышка 111
 Сасыкуль 163
 Сатлык 447
 Сатыево 436
 Сатыево 546
 Саузбаш 215
 Саузово 215
 Сафаргулово 111
 Сафарово 28
 Сафарово 437
 Сафартуй 131
 Сафоновка 505
 Сахаево 185
 Сачкино 81
 Шашино 140
 Свобода 525
 Северюхинский 120
 Седякбаш 466
 Седяш 482
 Седяш 482
 Сейтеметово 18
 Сейтяково 130
 Сейтяково 200
 Селивановское 43
 Семенкино 56
 Семеновка 72
 Семеновка 402
 Семеновка 419
 Семеновка 495
 Семеново 106
 Семеновский рудник 105
 Семено-Макарово 228
 Семено-Поступальское 460
 Семериковка 505
 Семилетка 419
 Семяшево 98
 Сене-Пурнас 467
 Селяшево 424
 Сергеевка 68
 Сергеевка 140
 Сергеевка 419
 Сергеевка 445
 Сергеевка 465
 Сергиополь 477
 Серменево 108
 Сибады 332

- Сибаетово 98
 Сибирганово 355
 Сидоровка 477
 Сизяново 624
 Сикаликуль 409
 Сикияз 200
 Сикияз 503
 Сиксанбаево 148
 Силосово 342
 Симошкино 80
 Симский 187
 Сирюбаево 297
 Ситдык-Муллино 53
 Слак 430
 Слободка 131
 Слутки 459
 Смакаево 128
 Смаково 66
 Смаково 128
 Смаково 149
 Смак-Тангаур 149
 Смоленка 193
 Смородиновка 445
 Соколки 568
 Соколовка 477
 Сокшишма 135
 Солдатский 72
 Соловьевка 64
 Соловьевка 193
 Сорокино 219
 Сосновка 466
 Сосновка 568
 Сосновый Лог 568
 Софиевка 141
 Софиевка 445
 Софипольское 58
 Софьино 171
 Социалистический 460
 Спасское 62
 Спасское 459
 Спиваковка 476
 Среднеарметово 123
 Среднебобинский 562
 Среднее Акбашево 375
 Среднее Бабаларово 75
 Средние Азналы-Карамалы 227
 Средние Багазы 483
 Средние Лемезы 455
 Средний Бугалыш 654
 Средняя Бурма 305
 Средняя Ока 560
 Старая Бурма 305
 Старая Васильевка 429
 Старая Кара 302
 Старая Орья 338
 Староакбулатово 316
 Староарметово 123
 Староашапово 617
 Старобалакото 394
 Старобалтачево 195
 Старобалтачево 401
 Старобедеево 452
 Старобелокатай 567
 Старобиккино 398
 Старовведенка 73
 Стародюмеево 268
 Старое Байрамгулово 16
 Старое Барятино 62
 Старое Кузяково 56
 Старое Тимошкино 55
 Старое Яушево 139
 Старокабаново 211
 Старокалмашево 390
 Старокангышево 410
 Старокарагушево 349
 Старокизганово 349
 Старокинзебулатово 93
 Старокиргизово 285
 Старокочкильдино 299
 Старокуктово 281
 Старокулево 447
 Старокурзя 344
 Старомечетлино 447
 Старомихайловка 460
 Старонагаево 213
 Старопучкаково 397
 Старотазларово 347
 Староузмяшево 400
 Старочукурово 307
 Староюлдашево 563
 Староядгаровский 81
 Староякшиеве 202
 Староянбаево 206
 Старые Багазы 482
 Старые Балгазы 442
 Старые Кандры 265
 Старые Карамалы 56
 Старые Каргалы 200
 Старые Сулли 224
 Старые Глявли 238
 Старый 136
 Старый Акбуляк 480
 Старый Аткуль 213
 Старый Ашит 215
 Старый Буртюк 212
 Старый Варяш 337
 Старый Каинлык 344
 Старый Курдем 317
 Старый Сарс 300
 Старый Тамьян 238
 Старый Юрмаш 457
 Степановка 58
 Степановка 140
 Степановка 419
 Степановка 467
 Степной 561
 Стерлибашево 134
 Стрелковка 64
 Суак-Куак 187
 Субаево 379
 Субакаево 456
 Субхангулово 45
 Субхангулово 56
 Субхангулово 110
 Субханкулово 262
 Суерметово 224
 Суир-Аисово 111
 Суккул-Михайловка 445
 Суккулово 226
 Суккулово 406
 Суколино 565
 Сулейманово 14
 Сулейманово 53
 Сулейманово 489
 Сулейманово 555
 Сулли 224
 Султанаево 381
 Султанаево 621
 Султанай 302
 Султанбеково 300
 Султанбеково 406
 Султангулово 149
 Султангулово 203
 Султанмуратово 54
 Султановка 544
 Султановка-Солтан 476
 Султыево 335
 Сульзибаш 354
 Сумсабашево 352
 Сунгур 61
 Супты 397
 Сурагулово 70
 Сурагулово 150
 Суражский 460
 Суракаево 80
 Сураманово 23
 Сурда 483
 Сурметово 396
 Сусадыбаш 339
 Сусады-Эбалак 339
 Сухаревка 71
 Сухополь 120
 Сухояз 460
 Суюндуково 15
 Суюндуково 16
 Суюндуково 16
 Суюндуково 238
 Суюндуково 488
 Суюш 297
 Суюшево 143
 Суяргулово 25
 Счастливый 532
 Сызги 654
 Сыйырышбаш 399
 Сынгрывово 270
 Сындавлетово 93
 Сыртланово 68
 Сыскан 111
 Сыскан 137
 Сысканово 179
 Сыскановский 141
 Сьюлтино 271
 Сьюлтюп 385
 Сьюньбаш 239
 Сюрбаево 535
 Сюрюбаево 142
 Сюрюкаево 521
 Сяу-Каля 33
 Табалда 81
 Табулда 131
 Табынск 167
 Таваканово 149
 Тавакачево 116
 Тавасты Бурзян 97
 Тавлинка 71
 Тавлукаево 90
 Тавричанка 477
 Тавтиманово 454
 Таганаево 389
 Тагирово 105
 Тазеево 280
 Тазларово 347
 Тазтуба 352
 Таишево 154
 Таишево 550
 Тайга 490
 Тайкаш 487
 Таймасово 78
 Таймеево 527
 Таймурзино 414
 Тайняшево 393
 Такарликово 415
 Така-Суккан 105
 Такибаш 150
 Такино 550
 Такмак 477
 Такмаккаран 467
 Таксырово 35
 Тактагулово 86
 Талалаевка 62
 Талачево 60
 Талачево-Мокшино 60
 Таллыкуль 239
 Тальник 58
 Тамак 453
 Тамаково 412
 Тамбовка 477
 Тамьяново 395
 Тамьян-Таймас 434
 Тан 239
 Таналыково 94
 Танатарово 161
 Тангатарово 345
 Тангаур 149
 Тангрибирде 98
 Танеевка 64
 Таникеево 105
 Тансаитово 189
 Тансызарово 352
 Таныповка 319
 Таныпово 627
 Танып-Чишма 319
 Танышау 25
 Тарабердино 386
 Тарасовка 419
 Тардавка 568
 Тарказы 224
 Тартар 324
 Тартышево 387
 Тархан 231
 Таскаклы 401
 Тастуба 501
 Татаркино 340
 Татарская Урада 335
 Татарский Кудаш 483
 Татарский Менеуз 274
 Татарский Сухой Изяк 139
 Татар-Улканово 256
 Татигачево 93
 Татлембетово 17
 Татлы 109
 Татлыбаево 91
 Татлыбай Балыклы 139
 Татыр 143
 Татышево 283
 Татышлы 318
 Тат-Ярмино 416
 Тат-Ярмино 417
 Тау 331
 Тау 456

- Таубаш-Бадраково 341
 Таубаш-Бадраково 410
 Таукай-Гайна 441
 Таусенгирово 187
 Тауш 459
 Таш-Асты 154
 Ташаул 513
 Таш-Аул 85
 Ташбукан 159
 Ташбулатово 688
 Ташево 68
 Таш-Елга 329
 Таш-Елга 395
 Таш-Елга 416
 Ташкалмашево 402
 Ташкиново 219
 Ташкичи 275
 Таш-Кичу 267
 Ташкичу 431
 Ташлы 427
 Ташлы-Елга 208
 Ташлы-Елга 456
 Ташлыкуль 57
 Ташлыкуль 301
 Ташлытамак 473
 Ташлы-Шарипово 475
 Ташмурын 25
 Таштамак 58
 Таш-Тау 322
 Таштау 416
 Таштимерово 36
 Таштюбе 428
 Таш-Чишма 239
 Ташчишма 274
 Ташьярово 33
 Тегерменево 481
 Телекеево 286
 Телепаново 280
 Теляшево 40
 Теляшево 551
 Темясово 87
 Тенькашево 450
 Теняево 141
 Теплый Ключ 545
 Тепляки 360
 Тепяново 33
 Терекла 453
 Тереклы 117
 Терешковка 58
 Терменево 520
 Термень-Елга 130
 Тетер-Ключ 490
 Тибелево 208
 Тикеево 455
 Тимганово 68
 Тимербаево 54
 Тимербаево 80
 Тимербаево 115
 Тимербаево 553
 Тимирово 48
 Тимирово 239
 Тимиряково 557
 Тимкино 183
 Тимкино 207
 Тимяшево 442
 Тирис 66
 Тирлянский 113
 Тирян-Елга 266
 Тлявкабылово 97
 Тляумбетово 149
 Токмак 120
 Токмак Караново 139
 Толбазы 54
 Толмачево 57
 Толпарово 156
 Толстовский 141
 Топорнино 388
 Торгаска 131
 Трапезниково 505
 Три Ключа 244
 Троицкое 121
 Троицкое 567
 Троицко-Софроновское 120
 Трубкильдино 550
 Трунтаишево 429
 Трыш 500
 Тряпино 57
 Тубинский рудник 105
 Тубяк-Тазларово 172
 Тугаево 161
 Тугаево 355
 Тугай 187
 Тугаряк 239
 Тугаряково 358
 Тугузлы 536
 Туембетово 143
 Тузлубино 208
 Тузлукуш 398
 Тузулукуш 199
 Туишево 41
 Туйгун 242
 Туймазы 251
 Тукаев 544
 Тукаево 53
 Тукаево 261
 Тукаево 352
 Тукай 462
 Тукай-Тамак 274
 Тукатово 149
 Тукмак-Каран 261
 Тукмаклы 121
 Тукмаклы 370
 Тукман-Чишма 442
 Тукраново 342
 Туксанбаево 437
 Туктагулово 257
 Туктаево 209
 Тукучево 176
 Тулябаево 149
 Туляково 14
 Тумакташ 428
 Туманчино 70
 Тумашелга 465
 Тумбагушево 240
 Тунгатарово 13
 Тунгатарово 549
 Тупаково 36
 Тупеево 16
 Тупеево 267
 Тупралы 303
 Тупчаново 149
 Тураево 222
 Турачи 289
 Турбаслы 457
 Турбеево 233
 Турбек 417
 Тургенево 490
 Туркмен 118
 Туркменево 264
 Туркменово 101
 Турмаево 135
 Турналы 530
 Турново 487
 Турсагали 51
 Туртык 330
 Турумбетово 51
 Тутагачево 201
 Тучубаево 200
 Тушкурово 197
 Туюшево 481
 Тыканово 200
 Тюба 452
 Тюбетеево 426
 Тюинский 305
 Тюканово 78
 Тюлебаево 149
 Тюлиганово 272
 Тюльгузбаш 302
 Тюлько-Тюба 457
 Тюляково 66
 Тюменяково 249
 Тюндюково 615
 Тюпкильды 257
 Тюрюш Тамак 60
 Тюрюшля 64
 Тяттер-Арсланово 136
 Тяттер-Баш 135
 Убалары 118
 Убалы 118
 Убежище 64
 Убогаскан 61
 Уваровка 170
 Угузеву 370
 Угузеву 381
 Узбяково 158
 Узенский 72
 Узунларово 116
 Узьянские Вершины 139
 Уйбулатово 400
 Уймужево 583
 Укарлино 450
 Укияз 239
 Уктеево 457
 Улеево 354
 Улик-Елга 234
 Улканово 255
 Улу-Елан 456
 Улу-Елга 228
 Улу-Елга 302
 Улу-Карамалы 456
 Улукулево 185
 Улу-Ялан 274
 Улькунды 500
 Ульяновка 81
 Улянды 43
 Уметбаево 105
 Уметбаево 112
 Уметбаево 132
 Уметбаево 132
 Уметбаево 133
 Упканкуль 295
 Уразаево 206
 Уразаево 215
 Уразаево 491
 Уразаево 696
 Уразбаево 127
 Уразбахты 482
 Уразгильды 318
 Уразметово 428
 Уразово 27
 Урак 544
 Уракаево 149
 Уракаево 333
 Ураково 563
 Урал 332
 Уральское 80
 Ургала 568
 Ургуш 495
 Урдалы 531
 Урдяк 323
 Урман 460
 Урман-Асты 405
 Урман-Бишкадак 129
 Урманды 332
 Урманкуль 302
 Урманчино 522
 Урмекеево 258
 Урмекеево 645
 Урметово 267
 Урмияз 298
 Урняк 274
 Урняк 332
 Урняк 395
 Урняк 431
 Урняк 442
 Урожай 460
 Урта-Айры 131
 Уртаево 404
 Урта-Елга 201
 Уртау 477
 Уртаул 214
 Уртаул 326
 Урунда 457
 Урусаево 239
 Урускулово 494
 Уршады 300
 Уршак 442
 Уршак-Баш 136
 Уршакбашкарамалы 444
 Урьяды 327
 Урюкбаш 131
 Урюш 485
 Урюш 495
 Урюш-Битуллино 482
 Урюшевского спиртзавода
 поселок 490
 Урюш-Тамак 482
 Усаклы 120
 Услыбаш 61
 Услы-Тамак 60
 Усмангалино 110
 Усманово 44
 Усманово 51
 Усманово 56
 Усманово 159
 Усманово 201
 Усман-Ташлы 223
 Успенка 121
 Успенровка 419
 Успех 445
 Усть-Айская 504

- Усть-Атавка 531
 Усть-Ашапово 617
 Усть-Аяз 505
 Усть-Багазы 482
 Усть-Байка 492
 Усть-Бартага 483
 Усть-Баяк 652
 Усть-Белишево 51
 Усть-Бугалыш 654
 Устье Яман-Елги 453
 Устье-Бассы 121
 Усть-Кошелевка 505
 Усть-Саварово 305
 Усть-Салдыбаш 449
 Усть-Сухояз 483
 Усть-Тунторово 585
 Усть-Югуз 506
 Устюговка 460
 Утар-Елга 319
 Утекаево 681
 Уткалево 111
 Уткинеево 413
 Уткино 323
 Утяганово 34
 Утяганово 173
 Утяганово 355
 Утяково 161
 Утяшево 157
 Утяшево 564
 Утяшино 303
 Уфа-Шигири 646
 Учалы 27
 Уч-Булак 139
 Учпили 415
 Учуган-Асаново 136
 Уяды 417
 Уядыбаш 319
 Уязыбашево 445
 Уязыгатамак 251
 Уялово 240
 Уяндык 274
 Уянкуль 449
- Файзуллино 95
 Фанга 317
 Фань 428
 Фаридуновка 473
 Фаткуллино 460
 Федорково 584
 Федоровка 120
 Федоровка 139
 Федотовка 141
 Филипповка 402
 Филипповка 477
 Фрунзе 352
 Фрунзе 458
 Фрунзе 490
- Хазиево 352
 Хазино 214
 Хазиново 128
 Хайбатово 565
 Хайбуллино 112
 Халилово 31
 Халилово 479
 Халилово 498
 Халилово 542
 Халкеево 135
- Хамитово 307
 Ханжарово 431
 Харинский 501
 Хасаново 69
 Хасаново 100
 Хасаново 686
 Хасаново 2-я 686
 Хатмуллино 302
 Хафизово 239
 Хваталовка 140
 Хисамутдиново 489
 Хлебодаровка 63
 Хмелевка 332
 Холмогоры 81
 Хорошаево 495
 Хотимля 476
 Хрусталево 431
 Худайбердино 110
 Худайбердино 187
 Хусаиново 31
 Хусаиново 111
 Хусаиново 470
- Чад 302
 Чайка 445
 Чалкаково 343
 Чалково 596
 Чалмалы 232
 Чангакуль 322
 Чандар 452
 Чапаево 472
 Чапаш 490
 Чатово 602
 Чебаркуль 525
 Чебенли 426
 Чебыково 490
 Чегодаевка 136
 Чекан-Тамак 237
 Чекмагушево 399
 Челатканово 57
 Чемаево 491
 Черраул 340
 Черкасский 477
 Черкасссы 64
 Черлак 417
 Черный Ключ 458
 Чертан 501
 Четвертаково 354
 Четырбаш 442
 Четырман 136
 Четырман 336
 Чикеево 241
 Чик-Елга 120
 Чингизово 45
 Чингизово 91
 Чинмурзино 478
 Чипчигово 202
 Чирши-Тартыш 387
 Чиряштамак 442
 Чишма 187
 Чишма 207
 Чишма 322
 Чишма 409
 Чишма-Бураево 352
 Чишма-Каран 402
 Чишма-Уракаево 303
 Чишмы 315
 Чишмы 316
- Чишмы 442
 Чияле 442
 Чияликулево 402
 Чиятау 200
 Чкаловский 458
 Чубаркаево 543
 Чувашаево 593
 Чуваш-Кубово 457
 Чувашские Карамалы 57
 Чувашский Куганак 61
 Чувашский Нагадак 57
 Чуваш-Тамьян 242
 Чуваш-Улканово 256
 Чуй-Атасево 273
 Чукадыбашево 266
 Чукадыгатамак 258
 Чукалы 207
 Чукур 311
 Чукурово 308
 Чулпан 61
 Чулпан 332
 Чулпан 442
 Чулпан 490
 Чулпан 531
 Чупаево 240
 Чупаново 145
 Чупты 397
 Чураево 424
 Чураево 442
 Чуракаево 427
 Чурапаново 201
 Чурашево 300
 Чурашево 448
 Чургулды 313
 Чуртанбашево 402
 Чуртанлыкуль 206
 Чуфаровка 72
 Чуюнчи 474
 Чуюнчи-Николаевка 476
 Чятай-Бурзян 433
- Шабагиш 80
 Шабаево 353
 Шавьяды 203
 Шадыгаево 106
 Шайдала 566
 Шакарла 568
 Шакарово 133
 Шакирово 121
 Шакша 460
 Шалтыкбаш 241
 Шамарово 28
 Шамметово 281
 Шамратово 483
 Шаран 244
 Шаранбаш-Князево 230
 Шардак-Чишма 315
 Шареево 187
 Шарипкулово 173
 Шарипово 18
 Шарипово 67
 Шарипово 215
 Шарипово 373
 Шарипово 471
 Шарипово 529
 Шарлык 140
 Шарлыкбаш 239
 Шарлыкский 140
- Шаряково 524
 Шатмантамак 437
 Шаушак 483
 Шафеев Перевоз 482
 Шафеево 689
 Шахово 223
 Швея 305
 Северли 58
 Шеланы 459
 Шерстнево 386
 Шестаево 476
 Шестопаловка 476
 Шигаево 111
 Шиганаево 519
 Шидали 274
 Шиды 446
 Шимино 87
 Шипово 459
 Ширмаево 95
 Шланлы 58
 Шлыково 616
 Шмитовка 59
 Шокурово 642
 Шорохово 305
 Штанды 198
 Шудек 337
 Шудимари 339
 Шуктеево 456
 Шукшаново 358
 Шулганово 315
 Шуняково 353
 Шушунур 218
- Эбалак 339
- Юва 654
 Югамаш 331
 Юг-Хутор 319
 Юда 319
 Юзимяново 159
 Юкаликулево 408
 Юкаликулево 544
 Юкаликуль 415
 Юлаево 553
 Юлалы 105
 Юламаново 37
 Юламаново 57
 Юлбашево 151
 Юлбердино 69
 Юлдашбаево 127
 Юлдашево 20
 Юлдашево 28
 Юлдашево 37
 Юлдашево 65
 Юлдашево 129
 Юлдашево 137
 Юлдашево 137
 Юлдашево 286
 Юлдашево 481
 Юлдашево 563
 Юлдашево 657
 Юлдашево Верхнее 137
 Юлдашево Нижнее 137
 Юлдашево Среднее 137
 Юлдыбаево 149
 Юлдыбаево 1-е 150
 Юлдыбаево 2-е 150
 Юлдыбаево 3-е 150

- Юлуково 107
 Юлуково 153
 Юлушево 376
 Юмагузино 73
 Юмагузино 132
 Юмагузино 150
 Юмадыбаш 232
 Юмакаево 64
 Юмакаево 348
 Юмаково 64
 Юмак-Юмакаево 64
 Юмашево 95
 Юмашево 402
 Юмраново 380
 Юнаево 37
 Юнино 277
 Юность 244
 Юнтиряк 414
 Юнусаево 37
 Юнусово 517
 Юнусово 537
 Юнусово 557
 Юрактау 59
 Юрактау-Мокшино 59
 Юремис-Надеждинское 460
 Юрмаш 452
 Юрмияз 298
 Юрмиязбаш 317
 Юрюзань 483
 Юссуково 332
 Юсупово 96
 Юсупово 317
 Юсупово 409
 Юсупово 537

 Ябалаково 285
 Яблуновка 62
 Явгильдино 485

 Явгильды 159
 Ягудино 23
 Ягуново 540
 Язги-Юрт 530
 Язлав 79
 Яикбаево 89
 Яйкарово 42
 Якимово 217
 Яковлевка 477
 Якты-Куль 70
 Якты-Куль 153
 Якты-Куль 187
 Якты-Ялан 187
 Якунино 208
 Якупово 77
 Якупово 78
 Якупово 371
 Якупово 478
 Якутово 78
 Якшаево 255
 Якшигулово 45
 Якшигулово 89
 Якшиево 202
 Якшимбетово 33
 Якшимбетово 78
 Якшимбетово 150
 Ялангачево 207
 Ялгыз-Нарат 307
 Ялимбетово 125
 Ялманово 68
 Ялталан 131
 Ялчикаево 79
 Ялчино 150
 Ялчинский 1-й 150
 Ялчинский 2-й 150
 Яльчигулово 18
 Ямады 331
 Ямангулово 79

 Яман-Елгинский 453
 Яман-Порт 453
 Ямансаз 61
 Ямансарово 79
 Ямашево 79
 Ямашево 92
 Ямашта 111
 Ямбаево 338
 Ямская 385
 Ямская 388
 Ямурзино 208
 Янактаево 208
 Яна-Турмыш 274
 Янаул 215
 Янаул 303
 Янаул 328
 Янаул 431
 Янаул 1-й 317
 Янбаево 206
 Янбаево 565
 Янбак 490
 Янбарис 324
 Янбатыровка 491
 Янбеково 179
 Янбеково 470
 Янгаулово 242
 Янгельская 43
 Янги-Аул 70
 Янги-Аул 131
 Янгискаин 162
 Янги-Турмуш 473
 Янги-Юрт 131
 Янгузнарат 214
 Янгуз-Нарат 329
 Янгурча 136
 Янзигитово 91
 Янзигитово 211
 Янкисяк 302

 Янсайтово 481
 Янтимирово 208
 Янтуганово 268
 Янтузово 413
 Янурусово 123
 Яныбаево 132
 Япарка 389
 Япар-Янбеково 470
 Яппарово 471
 Япрыково 248
 Ярабайкуль 431
 Яратово 97
 Яр-Бишкадак 128
 Яркеево 278
 Яркинский 120
 Ярлыкапово 35
 Ярмакай 302
 Ярмино 417
 Ярмухаметово 45
 Ярмухаметово 97
 Ярославка 504
 Ясеново 550
 Яскаин 476
 Ясная Поляна 460
 Ябуляково 512
 Яугиль 105
 Яумбаево 48
 Якушево 139
 Якушево 549
 Яхино 132
 Яхино 515
 Яхино 525
 Яшасен 442
 Яшелкуль 442
 Яширганово 136
 Яшкуз 337
 Яш-куч 402
 Яшляр 442

СОДЕРЖАНИЕ

Предисловие	3	Татышлинский район	305
ОБЩИЕ СВЕДЕНИЯ О БАШКОРТОСТАНЕ	7	Янаульский район	320
ТРОИЦКИЙ УЕЗД ОРЕНБУРГСКОЙ ГУБЕРНИИ		Бураевский район	340
Учалинский район	11	МИШАРИ И ТАТАРЫ В БАШКОРТОСТАНЕ	360
ВЕРХНЕУРАЛЬСКИЙ УЕЗД		ПРИЧИНЫ АССИМИЛЯТИВНЫХ ПРОЦЕССОВ	
Учалинский район	19	В ЗАПАДНОЙ БАШКИРИИ В XVIII–XIX ВВ.	364
Абзелиловский район	30	Кушнаренковский район	366
Бурзянский район	43	Чекмагушевский район	389
СТЕРЛИТАМАКСКИЙ УЕЗД		Дюртюлинский район	402
Аургазинский район	51	МИНСКАЯ ВОЛОСТЬ И ЕЕ ПОДРАЗДЕЛЕНИЯ ..	420
Стерлитамакский район	59	Альшеевский район	422
Мелеузовский район	64	Миякинский район	431
Куюргазинский район	73	Нуримановский район	445
ВЕРХНЕУРАЛЬСКИЙ УЕЗД		Иглинский район	453
Баймакский район	82	Бижбулякский район	460
Белорецкий район	107	Давлекановский район	467
СТЕРЛИТАМАКСКИЙ УЕЗД		СЕВЕРО-ВОСТОЧНЫЙ БАШКОРТОСТАН	
Архангельский район	115	Караидельский район	478
Ишимбайский район	121	Дуванский район	496
Стерлибашевский район	131	Салаватский район	506
Федоровский район	136	Кигинский район	532
ОРЕНБУРГСКИЙ УЕЗД		Мечетлинский район	545
Кугарчинский район	142	Белокатайский район	562
СТЕРЛИТАМАКСКИЙ УЕЗД		ГАЙНИНСКАЯ ВОЛОСТЬ – РОДИНА	
Гафурийский район	152	ПЕРМСКИХ БАШКИР	569
Кармаскалинский район	171	Башкирские деревни Пермской области	576
УФИМСКИЙ УЕЗД		Башкирские деревни Свердловской области	642
Кармаскалинский район	175	Приложения	659
БИРСКИЙ УЕЗД		К ИСТОРИИ ЮГО-ЗАПАДНЫХ БАШКИР	673
Балтачевский район	194	САРАТОВСКИЕ И САМАРСКИЕ БАШКИРЫ (происхож- дение, расселение, управление, хозяйство)	674
Краснокамский район	209	Башкирские деревни Самарской области	681
БЕЛЕБЕЕВСКИЙ УЕЗД		Башкирские деревни Саратовской области	692
Ермекеевский район	221	СЕМЕЙНО-БРАЧНЫЕ ОТНОШЕНИЯ У БАШКИР ..	702
Шаранский район	228	ПРИЛОЖЕНИЯ	705
Туймазинский район	245	ЗАКЛЮЧЕНИЕ	726
Илишевский район	267	АЛФАВИТНЫЙ СПИСОК ГЕОГРАФИЧЕСКИХ	
БИРСКИЙ УЕЗД		НАЗВАНИЙ	727
Илишевский район	277		
Аскинский район	290		

Справочное издание
АСФАНДИЯРОВ Анвар Закирович
ИСТОРИЯ СЕЛ И ДЕРЕВЕНЬ БАШКОРТОСТАНА И СОПРЕДЕЛЬНЫХ ТЕРРИТОРИЙ

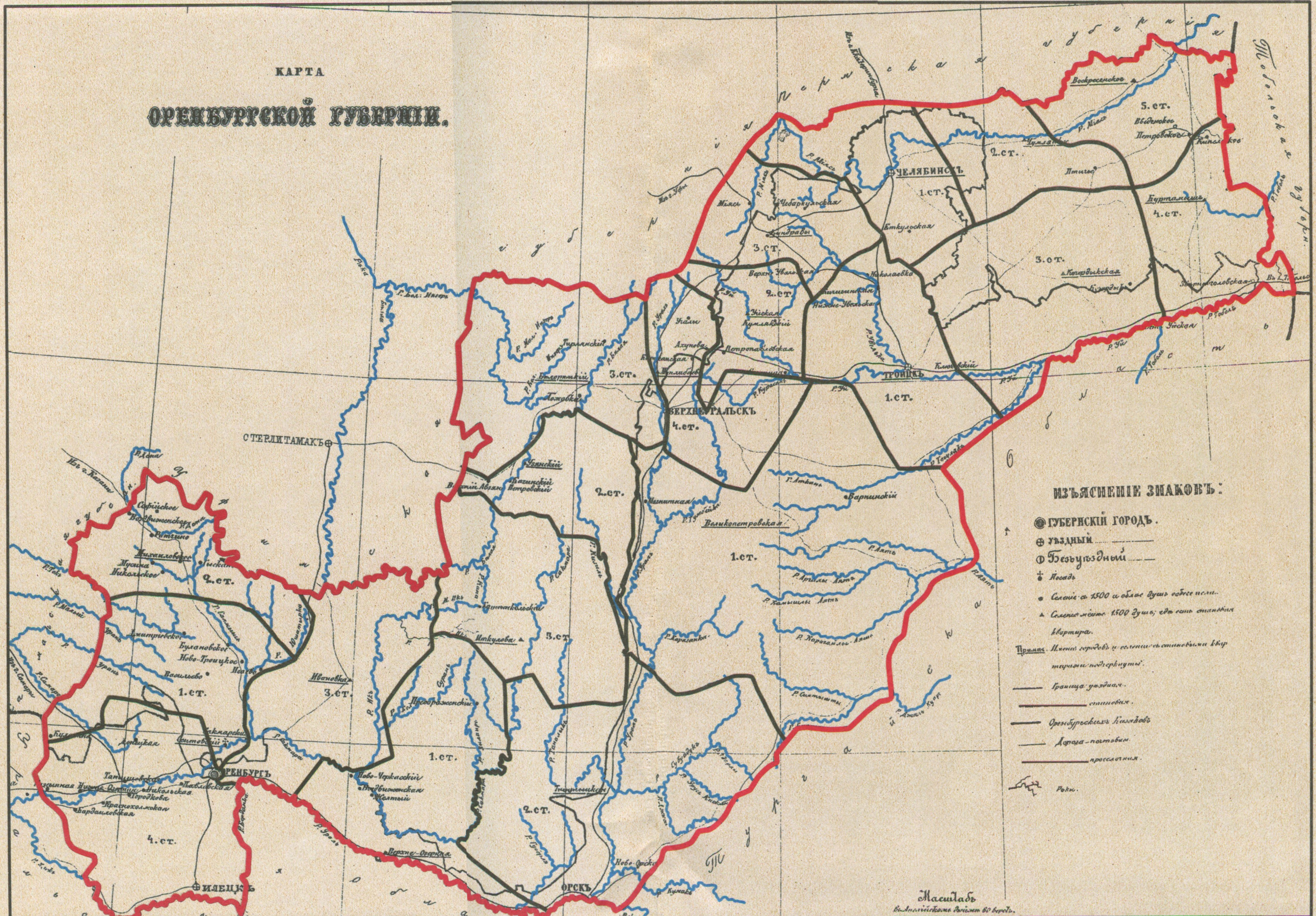
Зав. редакцией *С. М. Рахимова*
Редактор *Л. Г. Гималова*
Художественный редактор *А. Р. Мухтаруллин*
Технический редактор *И. Ш. Ишемгулова*
Корректоры *Р. А. Бондаренко, А. Р. Галимова, Г. Н. Мухаметьянова, Р. Р. Яйкаров*

Подписано к печати 14.06.09. Формат бумаги 60×90¹/₈. Бумага газетная. Гарнитура Таймс.
Усл. печ. л. 93,0+0,5 форз. Усл. кр.-отт. 95,0. Уч.-изд. л. 98,99+0,90 форз. Тираж 5 000 экз. Заказ № 1.0011.09.

Государственное унитарное предприятие Республики Башкортостан
Башкирское издательство «Китап» имени Зайнаб Бишевой.
450001, Уфа, ул. Левченко, 4а.

Государственное унитарное предприятие Республики Башкортостан
«Уфимский полиграфкомбинат».
450001, Уфа, пр. Октября, 2.

КАРТА
ОРЕНБУРГСКОЙ ГУБЕРНИИ.

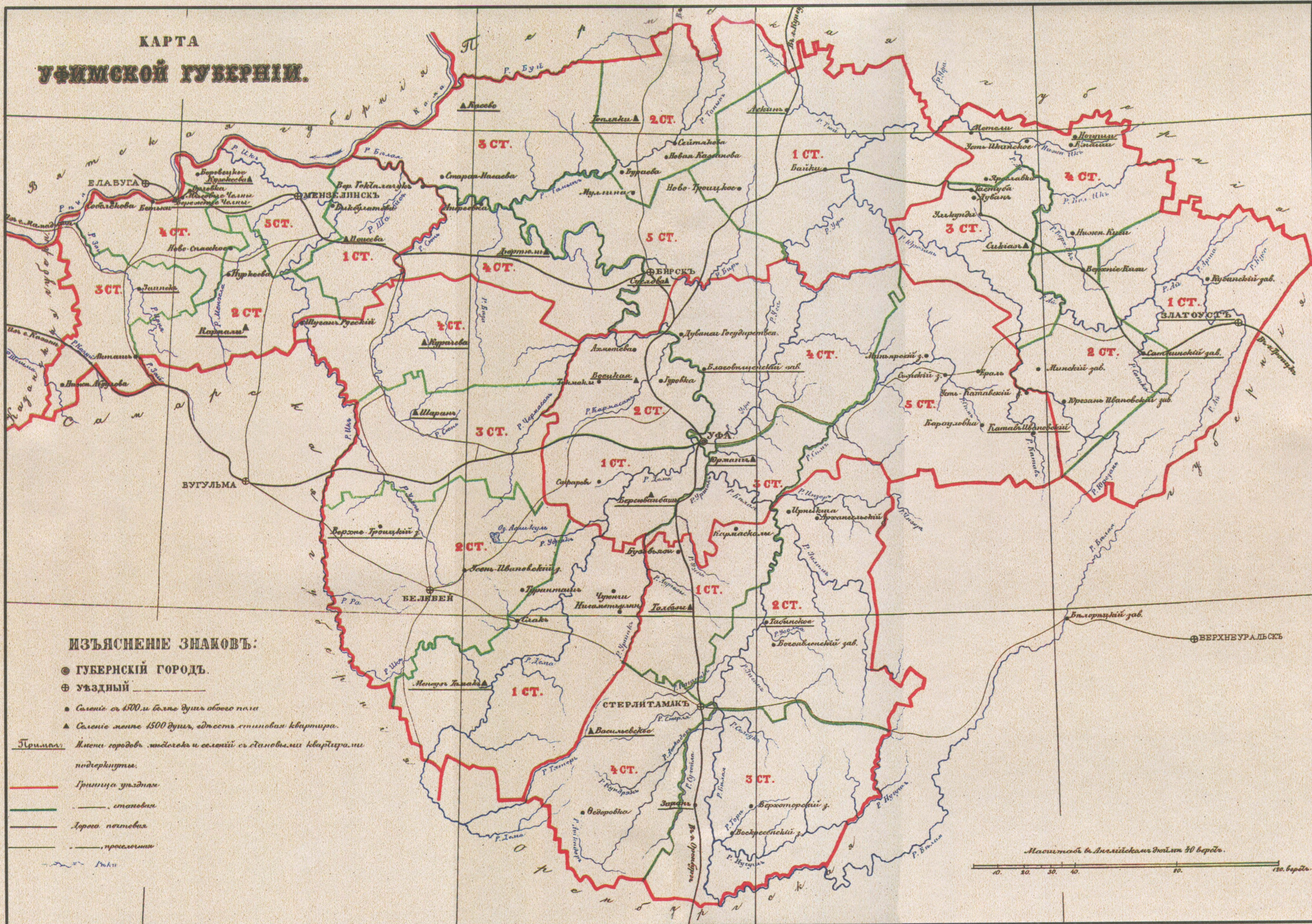


ИЗЪЯСНЕНИЕ ЗНАКОВЪ:

- ГУБЕРНСКІЙ ГОРОДЪ.
- ⊕ УѢЗДНЫЙ
- Безуездный
- ⊕ Погодь
- Селеніе съ 1500 и болѣе душъ обоего пола.
- ▲ Селеніе менѣе 1500 душъ; егда сѣтъ станичнаго квартала.
- Примеч. Мѣстныя города и селенія съ станичными кварталами подчеркнуты.
- Граница уездная.
- станичная.
- Оренбургская казачья.
- Дорога — почтовая.
- проселочная.
- Горы.

Масштабъ
Въ 1 верстѣ 60 верстъ.

КАРТА УФИМСКОЙ ГУБЕРНИИ.



ИЗЪЯСНЕНИЕ ЗНАКОВЪ:

● ГУБЕРНСКІЙ ГОРОДЪ.

⊕ УЪЗДНЫЙ

● Селеніи съ 1500 и болѣе душъ обоего пола

▲ Селеніи менѣе 1500 душъ, имѣющія станичныя квартиры.

Примечаніе: Имена городов, поселковъ и селеній съ станичными квартирами подчеркнуты.

— Граница уѣздовъ

— станичная

— Дорога почтовая

— проселочная

— Рѣка

Масштабъ въ Англійскомъ дюймѣ 40 верстъ.
0 10 20 30 40 50 100 верстъ.

А. З. АСФАНДИЯРОВ



**ИСТОРИЯ СЕЛ И ДЕРЕВЕНЬ
БАШКОРТОСТАНА И СОПРЕДЕЛЬНЫХ ТЕРРИТОРИЙ**